행정간행물등록번호
11-1400000-000001-10

2016
임업통계연보

STATISTICAL YEARBOOK OF FORESTRY

제46호

산림청

발 간 사

2016년 임업통계연보는 2015년 기준의 우리나라 산림 및 임업 등에 관한 각종 통계자료를 수집・작성한 것으로서, 산림자원 및 임업경제활동의 변화된 모습을 담고 있습니다.

본 연보에는 산림 및 임업의 다양한 수요와 변화를 반영하기 위하여 국토와 자연환경, 산림자원, 산림건강 및 다양성, 산림자원조성, 산림경영기반, 임산물시장, 산림서비스, 국제산림 부분으로 장을 구분하였습니다. 그리고 주요 국제 통계도 수록하여 이용자의 편의를 도모하였습니다.

본 연보가 산림 및 임업정책 수립과 다양한 관련 분야에 유용하게 활용되어 우리나라 임업발전에 기여할 수 있게 되기를 기대합니다. 앞으로도 우리 청에서는 임업통계 이용자 수요에 부응할 수 있도록 새로운 통계를 개발하고 내용도 지속적으로 보완・발전시켜 나갈 계획입니다.

이 연보가 이용자 여러분에게 많은 도움이 되기를 바라며, 자료 제공 등 발간에 협조하여 주신 관계기관 및 모든 분들에게 깊은 감사를 드립니다. 마지막으로 더욱 발전된 임업통계연보 작성을 위해 이용자 여러분의 많은 관심과 조언 부탁드립니다.

2016. 9

산 림 청 장 신 원 섭

Foreword

The Statistical Yearbook of Forestry 2016 is a compilation of statistical data on the Republic of Korea's forests and forestry in 2015, and features the changes in forest resources and forestry industries.

In order to effectively illustrate the many changes and emerging needs inside the field of forestry, the data was categorized into Land and Natural Resources, Forest Resources, Forest Health and Diversity, Silviculture, Forest Management, Forest Products Market, Forest Service, and Overseas Forest. Key statistics from overseas are also compiled to accommodate readers.

I hope the Yearbook can serve as a useful tool in the decision-making for establishing forest policies as well as carrying out forest research and forest-related projects, and thus contribute to the development of the nation's forestry sector. The Korea Forest Service will continue to provide new statistics and improve accuracy in order to promote clear understanding of the situation of the forestry sector.

This yearbook is the product of many contributors and supporters. Taking this opportunity, I would like to express my sincerely gratitude to all our partner organizations that provided the necessary data. Lastly, I encourage you to take full advantage of the information included in this yearbook, and also kindly ask for your continued interest and warm support for the betterment of the upcoming yearbooks in the future.

September 2016

SHIN Won-sop
Minister of Korea Forest Service
Republic of Korea

이용자를 위하여

1. 본 연보는 우리 청에서 보고 및 조사 통계 방식에 의하여 집계한 결과와 관계 기관의 통계자료 중 중요한 사항을 수록 편찬하였음.

2. 이 연보에는 주로 2015년 12월 말 현재의 통계를 게재하였으며, 각 표에는 가급적 연도별 통계를 열기하여 시계열 동태를 살필 수 있도록 하였음.

3. 국토면적 중 지적공부가 소실된 미복구 토지는 1995년 임업통계연보부터 제외하였음.

4. 본 연보에 사용한 도량형의 단위는 법정단위로 하였으며 관습적으로 사용되는 특수 단위도 이를 사용하였음.(예 : C/T, C/N)

5. 국제통계표 중 한국에 관한 계수가 국내통계표 계수와 일치되지 않은 경우가 있으나, 이는 국내통계표에 의하여 국제통계표가 정정되지 않았기 때문임.

6. 각 통계는 합계와 세목이 각각 반올림 되었으므로 세목의 합이 합계와 일치하지 않는 경우가 있음.

7. 본 연보에 사용된 기호의 뜻은 다음과 같음.
   (0) …… 단위미만
   (…) …… 해당숫자 미상
   (-) …… 해당숫자 없음
   (P) …… 잠정추계

8. 본 연보에는 영문을 병기하여 대외적으로 이용도를 높였음.

9. 이 연보에 대하여 좀 더 자세히 아시고자 할 때에는 산림청 정보통계담당관실 (전화 : 042/481-4166～7)이나 자료출처 기관에 문의하시기 바람.

NOTE FOR THE READERS

1. This Statistical Yearbook of Forestry has been compiled by the Korea Forest Service with data collected by its reporting, research and statistical methods and other statistical materials from related government agencies.

2. The yearbook primarily carries the data collected as of the end of December 2015. It also includes annual statistics in the table form so that statistical fluctuation may be easily observed.

3. Land with missing land registrations is excluded from the total land area since the 1995 edition.

4. The measurement units are, in principle, based on the metric system, but special units in a customary use are also used(example : C/T, C/N).

5. Some discrepancies between the domestic statistics and international statistics relating to Korea may occur in case the international data on Korea may not have been updated with the most recent data.

6. Details may not add up to the total due to rounding off.

7. The symbols used mean :
   (0) ····· Less than the unit value
   (···) ····· Data not available
   (-) ····· Data not applicable
   (P) ····· Preliminary estimation

8. The yearbook is published both in Korean and English..

9. For further information, please contact Office of Information & Statistics (Tel. 042/481-4166~7) or other agencies concerned.

차 례 CONTENTS

Ⅰ. 국토와 자연환경 Land & Natural Environment ···· 17

1. 대한민국의 위치 Location of the Republic of Korea ····· 20
2. 시·도별 면적 및 행정단위 Area and Administrative Unit by City and Province ····· 20
3. 국토 이용 Status of National Land Use ····· 22
4. 인구 추이 Population Trend ····· 24
5. 평균 기온 Average Temperature ····· 26
6. 일조 시간 Hours of Sunshine ····· 26
7. 강수량 Precipitation ····· 28
8. 평균 상대 습도 Average Relative Humidity ····· 28

Ⅱ. 산림자원 Forest Resources ····· 31

1. 지역별(권역별) 산림면적 및 축적 Forest Land Area and Growing Stock by Province ····· 39
2. 연도별 산림면적 및 임목축적 Forest Land Area and Growing Stock by Year ····· 40

3. 2015 소유별 산림면적 및 산림률 — 2015 Forest Land Area and Ratio of Land Area by Ownership ····· 42

4. 2015 소유별 임목축적 및 ha당 임목축적 — 2015 Forest Growing Stock and Growing Stock per Hectare by Ownership ····· 60

5. 2015 임상별·영급별 산림면적 및 임목축적 — 2015 Forest Land Area and Growing Stock by Forest Types and Age Classes ····· 78

6. 2015 시·도별·산지구분별·영급별 산림면적 및 임목축적 — 2015 Forest Land Area and Growing Stock by Provinces, Forest Land Classifications and Age Classes ····· 84

7. 2015 임상별·산지구분별·영급별 산림면적 및 임목축적 — 2015 Forest Land Area and Growing Stock by Forest Types, Forest Land Classifications and Age Classes ····· 120

8. 2015 산림청 소관 국유림, 산지구분별·영급별 산림면적 및 임목축적 — 2015 Forest Land Area and Growing Stock of National Forests under the jurisdiction of Korea Forest Service by Forest Land Classifications and Age Classes ····· 128

9. 2015 산림청 소관 국유림, 임상별 산림면적 및 임목축적 — 2015 Forest Land Area and Growing Stock of National Forests under the jurisdiction of Korea Forest Service by Forest Types ····· 136

10. 2015 산림청 소관 국유림, 산지구분별 산림면적 및 임목축적 — 2015 Forest Land Area and Growing Stock of National Forests under the jurisdiction of Korea Forest Service by Forest Land Classifications ····· 144

11. 2015 주요 수종별 산림면적 및 임목축적 — 2015 Forest Land Area and Growing Stock by Key Tree Species ····· 162

12. 국유림 사용허가 현황 — Status of Lease Permission on Indispensable National Forests ····· 166

13. 국유림 대부현황 — Status of Lease Permission on Disposable National Forests ····· 168

14. 국유림 분수림 현황 — Status of Profit-sharing on National Forests ····· 170

15. 국유재산 취득 및 처분 현황 — Acquisition and Disposal of National Property ····· 172

16. 산지구분 현황 — Status of Forest Land Classification ····· 174

Ⅲ. 산림의 건강 및 다양성 — Forest Health and Diversity ····· 183

1. 산불피해 현황 — Forest Fire Damages ····· 188

2. 산림병해충 발생 및 방제현황 — Outbreak and Prevention of Forest Diseases and Pests ····· 190

3. 불법 산림훼손 피해현황 — Damages caused by Illegal Activities in Forests ····· 192

4. 산림의 타용도 전용허가 현황 — Status of Forest Land Conversion ····· 194

5. 산지일시사용허가·신고 현황 — Status of the Issuance of Permission and Reporting of Temporary Forest Land Conversion ····· 196

6. 사방사업 실적 Erosion Control Projects ····· 198

7. 산림보호구역 지정 현황 Forest Protected Areas ····· 200

8. 보호수 현황 Designated Protected Trees ····· 202

Ⅳ. 산림자원 조성 Silviculture ····· 205

1. 종자 및 묘목 생산현황 Status of Seed and Seedling Production ···· 208

2. 수종별 종자 생산현황 Seed Production by Tree Species ····· 210

3. 수종별 묘목 생산현황 Seedling Production by Tree Species ····· 214

4. 인공 조림지 현황 Area of Plantation ····· 216

5. 소유별 조림실적 Plantation Area by Ownership ····· 218

6. 수종별 조림실적 Plantation by Tree Species ····· 220

7. 재원별 조림실적 Plantation by Fund ····· 224

8. 조림 활착상황 Survival Rate of Plantation Area ····· 226

9. 조림지 및 숲 가꾸기 Plantation and Tending Forest ····· 228

Ⅴ. 산림경영 기반 Forest Management ····· 231

1. 임가 및 임가 인구 Number of Households and Population engaged in the Forestry sector ····· 234

2. 전・겸업별 임가 현황 Forest Households by Type of Work ····· 236

3. 경영형태별 임가 현황 Forest Households by Type of Economic Activity ····· 238

4. 생산형태별 임가 현황 Forest Households by Production Type ····· 239

5. 재배작물별 재배면적 Cultivation Area by Crops ····· 240

6. 임가경제 주요지표 Main Indicators of Forest Household Economy ····· 242

7. 영림단 운영현황 Units of Forest Craft Workers ····· 244

8. 산림경영계획 작성현황 Preparation of Forest Management Plan ···· 246

9. 임도 시설현황 Construction of Forest Roads ····· 248

10. 임업기계・장비 보유현황 Forest Machinery and Equipment ····· 250

11. 사유림 소유 규모별 산주현황 Status of Private Forest Owners by Land Area Size ····· 254

12. 지역별 사유림 산주현황 Ownership of Private Forests by Provinces ····· 260

13. 산림관계 세입・세출 예산 Tax Revenue and Expenditure of Korea Forest Service ····· 262

14. 산림사업 융자실적 Loans for Forestry Business ····· 264

15. 독림가 및 임업후계자 현황 Outstanding Forest Managers and Forest Successors ····· 266

Ⅵ. 임산물 시장 Forest Product Market ····· 267

1. 국내총생산과 임업 Gross Domestic Product and Forestry ····· 272
2. 물가지수 Price Index ····· 274
3. 임산물 생산실적 Production of Forest Products ····· 278
4. 입목벌채 허가실적 Permission on Annual Timber Cutting ····· 298
5. 수목굴취 허가(신고)실적 Permission(Reporting) of Tree Transplanting · 302
6. 국유림 목재 매각 실적 National Forest Wood Sales Results ····· 303
7. 임산물 수입실적 Import of Forest Products ····· 304
8. 주요 국가별 임산물 수입실적 Import of Forest Products by Major Countries ····· 306
9. 임산물 수출실적 Export of Forest Products ····· 308
10. 주요 국가별 임산물 수출실적 Export of Forest Products by Major Countries ····· 312
11. 목질패널 생산 및 공급 Production and Supply of Processed Wood-based Panel ····· 314
12. 원목수급 실적 Timber Demand and Supply ····· 316
13. 용도별 국내재 공급실적 Domestic Timber Supply by Uses ····· 318
14. 칩 생산실적 Chip Production ····· 319
15. 목재펠릿 생산 실적 Wood Pellet Production ····· 320

16 펄프 생산실적 Pulp Production ····· 321

17 지류 생산실적 Paper Production ····· 322

18. 임산물 가격 동향 Prices of Major Forest Products ····· 324

Ⅶ. 산림서비스 Forest Service ····· 327

1. 자연휴양림 및 산림욕장 조성현황 Establishment of Recreation Forests and Forest Parks ····· 331

2. 자연휴양림 운영 및 이용현황 Number of Visitors to Recreation Forests ··· 332

3. 치유의 숲 운영현황 Management of Healing Forest ····· 334

4. 산림교육전문가 양성 및 기관 현황 Status of Forest Education Expert Training and Relevant Organizations ····· 335

5. 숲사랑소년단 육성 현황 Status of Green Rangers ····· 336

6. 산림교육 수혜인원 현황 Status of Forest Education Recipients ····· 337

7. 전통마을 숲 조성현황 Establishment of Traditional Village Forests ····· 338

8. 명상 숲 조성현황 Establishment of Meditation Forests ····· 339

9. 도시 숲 조성현황 Establishment of Urban Forests ····· 340

10. 수목원, 산림박물관, 자생식물원, 정원 등록 현황 Establishment of Arboretums, Forest Museums, Botanical Garden and Garden ····· 342

11. 가로수 심기현황 Plantation of Roadside Trees ····· 344

Ⅷ. 국제산림 통계 Overseas Forest ····· 347

1. 해외조림 현황 Status of Overseas Forest Plantation ····· 352

2. 북한의 산림현황 Status of National Land Use of North Korea ····· 354

3. 임산물 남북교역 현황 Inter-korean Forest Product Trade ····· 356

4. 세계 산림자원의 추정 Estimation of World Forest Resources ····· 358

5. OECD 국가의 산림현황 State of Forest in OECD Countries ····· 360

6. 주요국의 원목 생산 및 소비 Roundwood Production and Consumption in Major Countries ····· 362

7. 주요국의 연료 생산 및 소비 Fuel Wood Production and Consumption in Major Countries ····· 364

8. 주요국의 산업용재 생산 및 소비 Industrial Roundwood Production and Consumption in Major Countries ····· 366

9. 주요국의 목탄 생산 및 소비 Wood Charcoal Production and Consumption in Major Countries ····· 368

10. 주요국의 제재목 생산 및 소비 Sawnwood Production and Consumption in Major Countries ····· 370

11. 주요국의 목질패널 생산 및 소비 Processed Wood-based Panel Production and Consumption in Major Countries ····· 372

12. 주요국의 목질패널 수입 및 수출 Processed Wood-based Panel Imports and Exports in Major Countries ····· 376

Ⅸ. 부 록 Appendix ····· 381

1. 산림청 기구 Organization Chart of Korea Forest Service ····· 384

2. 산림관계 공무원 정원수 Number of Government Employees in Forestry ····· 386

3. 산림조합중앙회 및 산림조합 정원현황 Number of Employees at National Forestry Cooperatives Federation ····· 396

4. 산림임업교육 훈련현황 Status of Forestry Education and Training ····· 398

5. 산림사업용 묘목 규격 Seedling Standards for Forest Projects ····· 400

6. 우리나라 100대 명산 현황 Status of 100 Renowned Mountains ····· 404

7. 백두대간보호지역 행정구역 현황 Protected Areas of Baekdu Daegan Mountains ····· 408

8. 멸종위기 및 보호야생 동·식물 지정현황 Status of Designated Endangered and Protected Wildlife Species ····· 410

I

국토와 자연환경

Land & Natural Environment

〈그림 Ⅰ-1〉 국토이용 현황

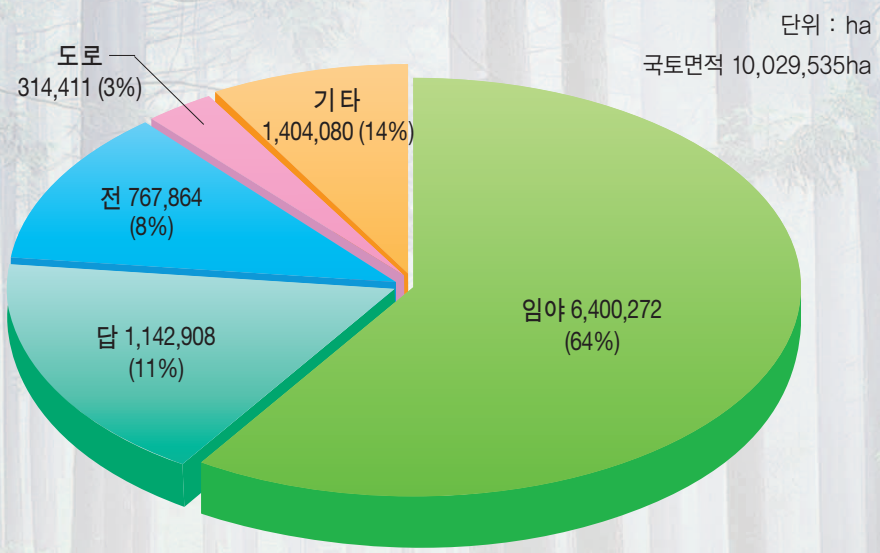

* 공간정보의 구축 및 관리 등에 관한 법률에 의한 지목이 임야인 면적이므로, 산림자원의 조성 및 관리에 관한 법률에 의한 실제 산림 면적(2-1~2-10)과는 차이가 있음.

〈그림 Ⅰ-2〉 최근 10년간 주요 지목별 변동 추이

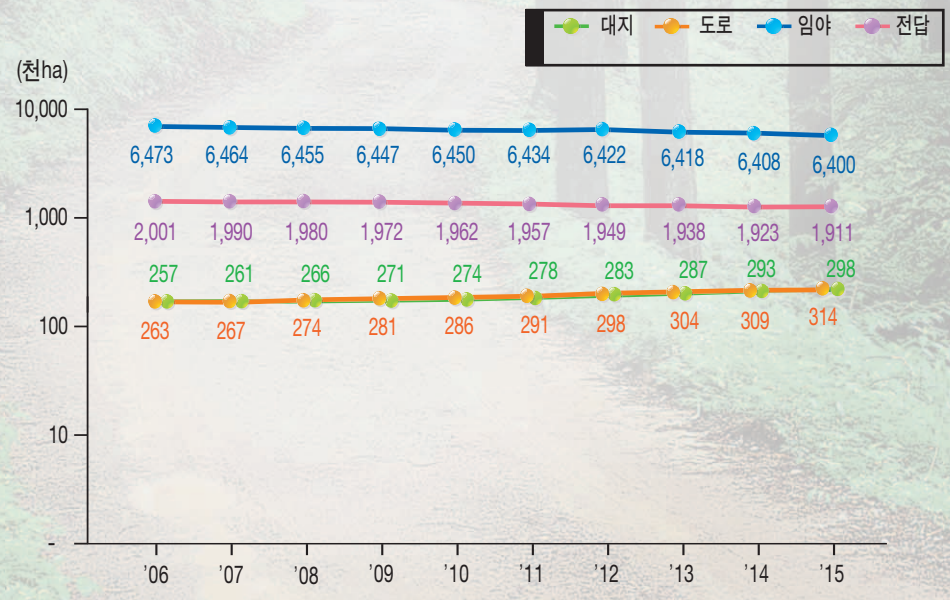

1. 대한민국의 위치

구 분	소 재 지 Location
동 단	경상북도 울릉군 울릉읍 독도리 1외 100필지
서 단	인천광역시 옹진군 백령면 진촌리 1외 16,379필지
남 단	제주특별자치도 서귀포시 대정읍 가파리 580외 209필지

자료 : 국토교통부

2. 시·도별 면적 및 행정단위

단위 : 개

시·도 City · Province	면 적 (ha) Area	시·군·구 City · Country · District				행정시·자치구가 아닌 구 Administrative city Non-autonomous district		읍·면·동 Eup · Myeon · Dong			
		계 Total	시 City	군 Country	구 District	시 City	구 District	계 Total	읍 Eup	면 Myeon	동 Dong
전 국	**10,029,535**	**226**	**75**	**82**	**69**	**2**	**35**	**3,502**	**220**	**1,193**	**2,089**
서울특별시	60,525	25	-	-	25	-	-	424	-	-	424
부산광역시	76,983	16	-	1	15	-	-	206	3	2	201
대구광역시	88,356	8	-	1	7	-	-	139	3	6	130
인천광역시	104,898	10	-	2	8	-	-	149	1	19	129
광주광역시	50,115	5	-	-	5	-	-	95	-	-	95
대전광역시	53,935	5	-	-	5	-	-	79	-	-	79
울산광역시	106,096	5	-	1	4	-	-	56	4	8	44
세종특별자치시	46,487	-	-	-	-	-	-	13	1	9	3
경 기 도	1,017,534	31	28	3	-	-	20	560	33	108	419
강 원 도	1,682,641	18	7	11	-	-	-	193	24	95	74
충 청 북 도	740,722	11	3	8	-	-	4	153	15	87	51
충 청 남 도	821,399	15	8	7	-	-	2	207	24	137	46
전 라 북 도	806,681	14	6	8	-	-	2	241	15	144	82
전 라 남 도	1,231,292	22	5	17	-	-	-	297	33	196	68
경 상 북 도	1,903,074	23	10	13	-	-	2	332	36	202	94
경 상 남 도	1,053,884	18	8	10	-	-	5	315	21	175	119
제 주 특 별 자 치 도	184,913	-	-	-	-	2	-	43	7	5	31

자료 : 행정자치부, 국토교통부

Location of the Republic of Korea

섬 명 칭 Name of Island	필 지 수 (필지) No. of lots	면 적 (ha) area	Classfication
독 도	101	18.8	Eastern Extremity
백 령 도	16,380	5,117.6	Western Extremity
마 라 도	210	29.8	Southern Extremity

Source : Ministry of Land Infrastructure and Transport

Area and Administrative Unit by City and Province

Unit : Number

출 장 소 Branch office				세대수	인구(명)	Classfication
계 Total	시 · 도 Si/Do	시 · 군 · 구 Si, Gun, Gu	읍 · 면 Eup · Myeon	No.of Households	Population (Persons)	
79	**7**	**15**	**57**	**21,011,152**	**51,529,338**	**Total**
-	-	-	-	4,189,948	10,022,181	Seoul
1	-	1	-	1,437,818	3,513,777	Busan
2	-	-	2	982,360	2,487,829	Daegu
7	1	3	3	1,154,004	2,925,815	Incheon
-	-	-	-	580,427	1,472,199	Gwangju
-	-	-	-	597,008	1,518,775	Daejeon
-	-	-	-	451,688	1,173,534	Ulsan
-	-	-	-	81,806	210,884	Sejong Metropolitan Autonomous City
7	1	5	1	4,885,012	12,522,606	Gyeonggi-do
8	2	-	6	685,005	1,549,507	Gangwon-do
3	3	-	-	669,503	1,583,952	Chungcheongbuk-do
4	-	-	4	885,968	2,077,649	Chungcheongnam-do
1	-	1	-	782,986	1,869,711	Jeollabuk-do
25	-	1	24	833,901	1,908,996	Jeollanam-do
14	-	1	13	1,169,648	2,702,826	Gyeongsangbuk-do
7	-	3	4	1,367,142	3,364,702	Gyeongsangnam-do
-	-	-	-	256,928	624,395	Jeju Special Self-Governing Province

Source : Ministry of the Interior, Ministry of Land Infrastructure and Transport

3. 국토 이용

단위 : ha

연 도 Year	총 면 적 Total 면적 Area	%	임 야* Forest 면적 Area	%	답 Paddy field 면적 Area	%	전 Upland 면적 Area	%
2006	9,967,812	100	6,473,057	64.9	1,208,309	12.1	792,905	8.0
2007	9,972,039	100	6,463,853	64.8	1,201,226	12.0	788,937	7.9
2008	9,982,778	100	6,454,556	64.7	1,194,547	12.0	785,244	7.9
2009	9,989,741	100	6,447,199	64.5	1,189,464	11.9	782,101	7.8
2010	10,003,308	100	6,450,438	64.5	1,183,420	11.8	778,257	7.8
2011	10,014,822	100	6,433,667	64.2	1,176,316	11.7	780,192	7.8
2012	10,018,808	100	6,421,639	64.1	1,168,982	11.7	779,595	7.8
2013	10,026,625	100	6,417,570	64.0	1,161,990	11.6	775,886	7.7
2014	10,028,395	100	6,408,069	63.9	1,151,775	11.5	771,583	7.7
2015	**10,029,535**	**100**	**6,400,272**	**63.8**	**1,142,908**	**11.4**	**767,864**	**7.7**

* 공간정보의 구축 및 관리 등에 관한 법률에 의한 지목이 임야인 면적이므로, 산림자원의 조성 및 관리에 관한 법률에 의한 실제 산림 면적(2-1~2-10)과는 차이가 있음.

연 도 Year	유 지 Marsh 면적 Area	%	잡 종 지 Miscellaneous area 면적 Area	%	공장용지 Factory site 면적 Area	%	목장용지 Pasture site 면적 Area	%
2006	113,071	1.1	80,430	0.8	64,396	0.6	57,814	0.6
2007	118,323	1.2	81,933	0.8	67,358	0.7	58,330	0.6
2008	125,495	1.3	83,740	0.8	70,267	0.7	58,335	0.6
2009	129,131	1.3	85,393	0.9	71,994	0.7	58,264	0.6
2010	130,310	1.3	87,660	0.9	74,928	0.7	58,056	0.6
2011	131,807	1.3	95,742	1.0	78,138	0.8	58,179	0.6
2012	132,726	1.3	100,725	1.0	81,378	0.8	58,019	0.6
2013	135,230	1.3	102,875	1.0	84,735	0.8	57,779	0.6
2014	135,373	1.3	105,429	1.1	89,643	0.9	57,291	0.6
2015	**136,705**	**1.4**	**107,922**	**1.1**	**92,367**	**0.9**	**57,019**	**0.6**

자료 : 국토교통부

Status of National Land Use

Unit : ha

도 로 Road		하 천 River		대 지 building site		구 거 Ditch	
면적 Area	%	면적 Area	%	면적 Area	%	면적 Area	%
262,586	2.6	282,396	2.8	257,454	2.6	178,151	1.8
267,259	2.7	283,075	2.8	261,110	2.6	178,049	1.8
274,287	2.7	283,945	2.8	265,946	2.7	178,021	1.8
280,748	2.8	283,727	2.8	270,576	2.7	177,991	1.8
285,824	2.9	283,344	2.8	274,353	2.7	177,858	1.8
291,475	2.9	284,062	2.8	278,467	2.8	177,640	1.8
297,649	3.0	284,219	2.8	282,657	2.8	177,629	1.8
303,912	3.0	284,034	2.8	287,210	2.9	177,484	1.8
309,306	3.1	284,933	2.8	292,954	2.9	176,925	1.8
314,411	**3.1**	**284,998**	**2.8**	**298,305**	**3.0**	**176,436**	**1.8**

* As this forest area is based on the Act on the Deployment and Management of Spatial Information, the figures are different from the actual forest area(2-1~2-10) prescribed by the Act on the Promotion and Management of Forest Resources.

과수원 Orchard		학교용지 School site		묘 지 Burial		기 타 Others	
면적 Area	%	면적 Area	%	면적 Area	%	면적 Area	%
53,533	0.5	26,775	0.3	27,944	0.3	88,991	0.9
53,926	0.5	27,193	0.3	28,226	0.3	93,241	0.9
54,286	0.5	27,839	0.3	28,399	0.3	97,871	1.0
54,627	0.5	28,219	0.3	28,344	0.3	101,963	1.0
54,728	0.5	28,771	0.3	28,470	0.3	106,891	1.1
59,873	0.6	29,050	0.3	28,574	0.3	111,640	1.1
60,065	0.6	29,249	0.3	28,537	0.3	115,739	1.2
59,716	0.6	29,540	0.3	28,501	0.3	120,163	1.2
59,526	0.6	29,958	0.3	28,421	0.3	127,209	1.3
59,563	**0.6**	**30,237**	**0.3**	**28,330**	**0.3**	**132,197**	**1.3**

Source : Ministry of Land Infrastructure and Transport

4. 인구 추이

단위 : 명

연 도	한 국 추 계 인 구 Estimated population of South Korea				
	총 인 구 Both sexes			성 비 Sex ratio	인구성장률 Growth rate (%)
	계 Total	남 Male	여 Female		
2010	49,410,366	24,757,776	24,652,590	100.4	0.46
2011	49,779,440	24,942,339	24,837,101	100.4	0.75
2012	50,004,441	25,039,557	24,964,884	100.3	0.45
2013	50,219,669	25,132,612	25,087,057	100.2	0.43
2014	50,423,955	25,219,810	25,204,145	100.1	0.41
2015	**50,617,045**	**25,302,520**	**25,314,525**	**100.0**	**0.38**
2016	50,801,405	25,380,152	25,421,253	99.8	0.36
2017	50,976,519	25,453,692	25,522,827	99.7	0.34
2018	51,140,690	25,522,991	25,617,699	99.6	0.32
2019	51,293,706	25,586,648	25,707,058	99.5	0.30
2020	51,435,495	25,645,177	25,790,318	99.4	0.28
2021	51,566,389	25,699,004	25,867,385	99.3	0.25
2022	51,685,514	25,747,263	25,938,251	99.3	0.23
2023	51,791,168	25,789,079	26,002,089	99.2	0.20
2024	51,887,579	25,826,191	26,061,388	99.1	0.19
2025	51,972,363	25,858,131	26,114,232	99.0	0.16
2026	52,042,140	25,882,236	26,159,904	98.9	0.13
2027	52,094,114	25,898,059	26,196,055	98.9	0.10
2028	52,131,374	25,906,612	26,224,762	98.8	0.07
2029	52,154,305	25,908,662	26,245,643	98.7	0.04
2030	52,160,065	25,901,365	26,258,700	98.6	0.01
2031	52,146,159	25,884,172	26,261,987	98.6	-0.03
2032	52,114,892	25,858,931	26,255,961	98.5	-0.06
2033	52,059,805	25,820,686	26,239,119	98.4	-0.11
2034	51,985,134	25,774,077	26,211,057	98.3	-0.14
2035	51,888,486	25,714,969	26,173,517	98.2	-0.19
2036	51,770,951	25,644,816	26,126,135	98.2	-0.23
2037	51,631,518	25,565,291	26,066,227	98.1	-0.27
2038	51,470,244	25,474,360	25,995,884	98.0	-0.31
2039	51,291,401	25,375,247	25,916,154	97.9	-0.35
2040	51,091,352	25,264,681	25,826,671	97.8	-0.39

주1 : 2010년까지는 확정인구이며, 2011년 이후는 추정값이므로 다음 인구추계 시 변경 될 수 있음.

자료 : 통계청

Population Trend

Unit : person

북 한 추 계 인 구 Estimated population of North Korea					Year
총 인 구 Both sexes			성 비 Sex ratio	인구성장률 Growth rate (%)	
계 Total	남 Male	여 Female			
24,186,621	11,789,532	12,397,089	95.1	0.52	**2010**
24,308,004	11,851,034	12,456,970	95.1	0.50	**2011**
24,427,381	11,911,751	12,515,630	95.2	0.49	**2012**
24,545,342	11,972,015	12,573,327	95.2	0.48	**2013**
24,662,482	12,032,166	12,630,316	95.3	0.48	**2014**
24,779,375	**12,092,541**	**12,686,834**	**95.3**	**0.47**	**2015**
24,896,551	12,153,438	12,743,113	95.4	0.47	**2016**
25,014,216	12,214,951	12,799,265	95.4	0.47	**2017**
25,132,287	12,276,993	12,855,294	95.5	0.47	**2018**
25,250,377	12,339,310	12,911,067	95.6	0.47	**2019**
25,367,910	12,401,520	12,966,390	95.6	0.47	**2020**
25,484,093	12,463,133	13,020,960	95.7	0.46	**2021**
25,598,023	12,523,597	13,074,426	95.8	0.45	**2022**
25,708,811	12,582,393	13,126,418	95.9	0.43	**2023**
25,815,517	12,638,953	13,176,564	95.9	0.42	**2024**
25,917,203	12,692,709	13,224,494	96.0	0.39	**2025**
26,012,962	12,743,109	13,269,853	96.0	0.37	**2026**
26,101,995	12,789,676	13,312,319	96.1	0.34	**2027**
26,183,643	12,832,005	13,351,638	96.1	0.31	**2028**
26,322,760	12,902,596	13,420,164	96.1	0.53	**2029**
26,257,367	12,869,731	13,387,636	96.1	-0.25	**2030**
26,379,540	12,930,420	13,449,120	96.1	0.47	**2031**
26,427,399	12,953,018	13,474,381	96.1	0.18	**2032**
26,466,195	12,970,321	13,495,874	96.1	0.15	**2033**
26,496,130	12,982,456	13,513,674	96.1	0.11	**2034**
26,517,479	12,989,598	13,527,881	96.0	0.08	**2035**
26,530,649	12,992,036	13,538,613	96.0	0.05	**2036**
26,536,194	12,990,162	13,546,032	95.9	0.02	**2037**
26,534,788	12,984,440	13,550,348	95.8	-0.01	**2038**
26,527,092	12,975,338	13,551,754	95.7	-0.03	**2039**
26,495,618	12,948,993	13,546,625	95.6	-0.12	**2040**

Note1 : The numbers to the year 2010 refer to population estimates.
The estimated data from the year 2011 may change in the next population projection statistics.
Source : Statistics Korea

5. 평균 기온

단위 : ℃

관 측 지 점	2015 평 균 average	1 월 Jan.	2 월 Feb.	3 월 Mar.	4 월 Apr.	5 월 May	6 월 June
서 울	**13.6**	-0.9	1.0	6.3	13.3	18.9	23.6
부 산	**15.4**	4.7	5.4	9.5	13.9	18.8	21.0
대 구	**14.8**	2.3	3.8	9.2	14.6	21.7	22.9
인 천	**13.1**	-0.8	1.2	5.4	12.5	17.0	21.8
광 주	**14.6**	1.7	3.0	8.0	13.9	19.4	22.5
대 전	**14.0**	0.0	1.9	7.2	13.3	19.5	23.4
울 산	**15.0**	3.5	4.5	8.9	13.8	20.0	21.5
춘 천	**12.5**	-2.7	-0.3	5.5	12.3	19.1	23.4
원 주	**13.6**	-1.0	1.3	6.7	13.5	19.9	23.8
대 관 령	**8.0**	-5.2	-3.6	2.0	7.6	14.7	16.1
수 원	**13.5**	-0.5	1.3	6.0	13.1	18.2	23.1
추 풍 령	**12.2**	-1.1	0.5	5.8	11.6	18.0	21.0
안 동	**12.9**	-0.8	1.2	6.6	12.6	19.3	22.0
전 주	**14.2**	1.0	2.5	7.2	13.9	19.2	22.7
목 포	**14.4**	2.5	3.2	6.9	12.7	17.7	21.5
제 주	**16.7**	7.4	7.3	10.4	15.1	18.8	22.0

자료 : 기상청

6. 일조 시간

단위 : 시간

관 측 지 점	2015 평 균 average	1 월 Jan.	2 월 Feb.	3 월 Mar.	4 월 Apr.	5 월 May	6 월 June
서 울	**182.6**	153.5	153.3	242.7	172.7	276.5	176.9
부 산	**215.0**	193.3	180.0	270.8	216.0	290.4	258.1
대 구	**211.1**	216.4	191.8	274.3	186.1	277.5	162.4
인 천	**186.2**	180.6	168.5	251.8	183.4	274.7	162.6
광 주	**217.0**	219.6	212.9	289.6	190.0	316.6	221.4
대 전	**222.7**	205.2	195.5	270.9	210.5	290.8	268.7
울 산	**201.5**	165.5	168.2	264.2	179.3	297.3	220.0
춘 천	**185.9**	200.5	190.4	266.6	173.5	241.7	118.9
원 주	**200.4**	175.2	165.4	265.0	204.2	285.8	252.1
대 관 령	**216.1**	192.3	184.3	283.4	218.1	309.1	275.9
수 원	**214.3**	191.4	197.6	296.0	226.0	329.3	219.9
추 풍 령	**204.1**	180.5	176.9	262.1	196.9	278.8	245.3
안 동	**196.9**	207.9	195.5	271.4	184.9	309.6	159.7
전 주	**182.6**	153.5	153.3	242.7	172.7	276.5	176.9
목 포	**192.8**	177.9	175.3	260.3	174.4	294.8	195.1
제 주	**152.2**	94.2	93.5	183.8	163.4	239.7	129.7

자료 : 기상청

Average Temperature

Unit : ℃

7 월 July	8 월 Aug.	9 월 Sep.	10 월 Oct.	11 월 Nov.	12 월 Dec.	Station
25.8	26.3	22.4	15.5	8.9	1.6	Seoul
23.9	26.1	22.1	18.1	13.6	7.9	Busan
25.0	26.0	20.6	15.8	11.0	4.5	Daegu
24.5	25.8	22.5	16.0	9.4	2.4	Incheon
25.4	26.0	22.0	16.9	11.6	5.3	Gwangju
25.4	26.4	21.7	15.5	10.1	3.1	Daejeon
24.4	26.4	21.1	16.6	12.4	6.5	Ulsan
25.0	25.6	20.4	13.7	7.9	0.0	Chuncheon
26.2	26.2	20.7	14.6	9.2	1.7	Wonju
19.0	20.0	14.0	9.2	4.2	-2.3	Daegwallyeong
25.5	26.2	22.1	15.3	9.5	2.4	Suwon
23.3	23.8	18.7	13.8	8.5	1.9	Chupungnyeong
24.6	24.9	19.8	14.1	9.0	1.9	Andong
25.1	25.9	21.6	16.1	10.9	4.4	Jeonju
24.8	25.9	22.0	17.3	12.2	6.3	Mokpo
25.6	26.4	23.2	19.2	15.2	10.0	Jeju

Source : Korea Meteorological Administration

Hours of Sunshine

Unit : hours

7 월 July	8 월 Aug.	9 월 Sep.	10 월 Oct.	11 월 Nov.	12 월 Dec.	Station
157.5	198.2	224.2	231.7	73.2	130.8	Seoul
176.1	207.0	262.1	239.7	109.0	177.8	Busan
187.6	218.6	210.7	280.2	134.4	192.7	Daegu
155.6	174.6	217.4	234.9	92.7	138.1	Incheon
215.6	233.7	206.7	252.3	88.0	158.0	Gwangju
192.0	229.0	268.2	240.8	114.4	185.9	Daejeon
188.9	228.5	241.7	249.2	74.5	140.7	Ulsan
128.7	187.7	196.1	263.6	105.5	157.3	Chuncheon
162.9	215.4	232.4	208.8	90.1	147.3	Wonju
211.3	246.3	228.5	228.9	77.9	137.3	Daegwallyeong
164.2	212.6	206.3	255.1	99.1	173.8	Suwon
165.8	205.7	241.6	230.5	100.0	165.3	Chupungnyeong
150.2	178.0	198.0	253.9	93.1	160.5	Andong
157.5	198.2	224.2	231.7	73.2	130.8	Jeonju
167.7	195.4	207.2	248.0	76.8	140.3	Mokpo
196.1	193.6	199.2	223.0	58.5	51.9	Jeju

Source : Korea Meteorological Administration

7. 강 수 량

단위 : mm

관 측 지 점	2015 평 균 Average	1 월 Jan.	2 월 Feb.	3 월 Mar.	4 월 Apr.	5 월 May	6 월 June
서 울	**66.0**	11.3	22.7	9.6	80.5	28.9	99
부 산	**116.4**	50.7	30.5	76.5	268	183	69.2
대 구	**75.7**	24.1	14.6	50.5	82.7	34.7	62.1
인 천	**54.3**	10.3	22.8	10	53.7	30.1	63.6
광 주	**91.7**	47.2	23.9	36.5	145.5	48.6	146.6
대 전	**68.6**	31.5	27	44.7	95.2	28.9	119.8
울 산	**86.9**	26.3	20.4	51.7	122.9	98.3	77
춘 천	**63.2**	18.2	27.3	13.5	106.7	34.7	46.8
원 주	**75.3**	16.8	16.8	23	106.6	32	177
대 관 령	**81.8**	21.4	19.9	21.5	62.7	13	88.2
수 원	**62.6**	17.5	22.7	12.5	99.2	32.6	30.2
추 풍 령	**68.9**	32.4	30.4	47.7	100.7	23.7	83.8
안 동	**62.9**	15.8	17.7	39.3	66.5	26.1	135.4
전 주	**67.8**	41.5	15.8	30.5	93.3	40.6	124.7
목 포	**86.8**	41.1	25.7	34.4	159.6	77.8	117.8
제 주	**144.0**	82.4	35.5	80.7	147.9	150	186.4

자료 : 기상청

8. 평균 상대 습도

단위 : %

관 측 지 점	2015 평 균 Average	1 월 Jan.	2 월 Feb.	3 월 Mar.	4 월 Apr.	5 월 May	6 월 June
서 울	**59.9**	56.4	58.9	45.2	54.4	52.8	59.8
부 산	**67.2**	53.4	54.2	53.8	69.2	67.1	80.3
대 구	**64.4**	56.6	52.6	45.5	62.8	49.3	66.2
인 천	**78.7**	72.3	75.2	69.3	72.4	78.1	84.0
광 주	**69.0**	65.7	60.4	51.0	63.2	55.6	69.9
대 전	**69.9**	72.7	66.2	51.0	68.1	59.8	67.7
울 산	**64.9**	51.1	51.5	49.4	63.4	53.8	78.2
춘 천	**69.7**	71.7	68.2	50.2	60.3	58.1	65.8
원 주	**65.6**	68.2	63.4	47.1	61.2	54.9	63.3
대 관 령	**72.5**	68.9	68.3	51.2	66.7	56.5	76.2
수 원	**67.7**	62.5	64.4	53.4	63.0	63.3	66.5
추 풍 령	**66.2**	64.1	58.4	44.3	63.4	52.9	66.6
안 동	**63.5**	61.5	56.9	45.8	60.4	50.0	62.5
전 주	**69.6**	67.3	61.7	50.6	63.6	55.1	69.7
목 포	**79.6**	83.5	81.3	75.2	83.3	81.4	80.9
제 주	**70.8**	65.8	63.8	63.5	70.7	67.8	80.1

자료 : 기상청

Precipitation

Unit : mm

7 월 July	8 월 Aug.	9 월 Sep.	10 월 Oct.	11 월 Nov.	12 월 Dec.	Station
226	72.9	26	81.5	104.6	29.1	Seoul
176.7	132.5	172	62	124.1	51.6	Busan
157.5	269.5	70.3	38.1	70.9	33.5	Daegu
175.8	45.5	13.5	86.8	107.5	32	Incheon
164.3	148.9	66.6	90.9	121.9	59.2	Gwangju
145.6	51.6	18.5	94.1	126	39.7	Daejeon
176.3	120.2	160.6	39.8	102.8	47	Ulsan
233.6	46.8	4.8	61	142.1	22.3	Chuncheon
196.3	101.5	36.6	56	111.4	29.8	Wonju
135.6	308.2	65.7	35.4	194.2	15.5	Daegwallyeong
225.8	71	6.9	67.4	116	49.3	Suwon
148.3	89.4	24.2	79.1	127.5	40	Chupungnyeong
123.5	161.2	11.6	44.7	91.7	21.6	Andong
121.9	49	36.7	98.1	102.8	58.6	Jeonju
159.6	86.5	79.5	84.2	106.8	68.6	Mokpo
329.7	248.6	172.9	31	173.2	90	Jeju

Source : Korea Meteorological Administration

Average Relative Humidity

Unit : %

7 월 July	8 월 Aug.	9 월 Sep.	10 월 Oct.	11 월 Nov.	12 월 Dec.	Station
71.2	69.8	56.2	60.4	73.3	59.9	Seoul
82.7	79.0	74.1	61.4	72.6	58.4	Busan
71.6	74.7	77.0	67.5	79.5	69.1	Daegu
90.9	92.6	74.5	76.3	86.3	72.3	Incheon
82.8	80.7	72.8	69.5	83.3	73.0	Gwangju
80.4	76.2	68.5	70.6	83.2	74.9	Daejeon
81.2	77.9	75.6	59.3	75.5	61.9	Ulsan
78.0	79.4	72.4	74.6	82.9	75.2	Chuncheon
71.6	73.7	67.0	67.6	78.7	69.9	Wonju
84.3	84.1	84.4	71.5	84.5	72.9	Daegwallyeong
77.9	78.0	65.8	70.6	80.1	67.3	Suwon
77.8	77.4	73.1	65.5	80.6	69.7	Chupungnyeong
70.6	73.9	69.5	63.6	77.9	69.3	Andong
83.2	79.1	72.3	73.8	84.2	75.0	Jeonju
84.5	82.7	76.8	72.6	79.9	73.5	Mokpo
80.7	78.1	73.3	64.0	75.9	66.4	Jeju

Source : Korea Meteorological Administration

Ⅱ

산림자원

Forest Resources

1:5,000 임상도

〈그림 Ⅱ-1〉 임상 분포도

〈그림 Ⅱ-2〉 소나무림 분포도

〈그림 Ⅱ-3〉 임종 분포도

〈그림 Ⅱ-4〉 영급 분포도

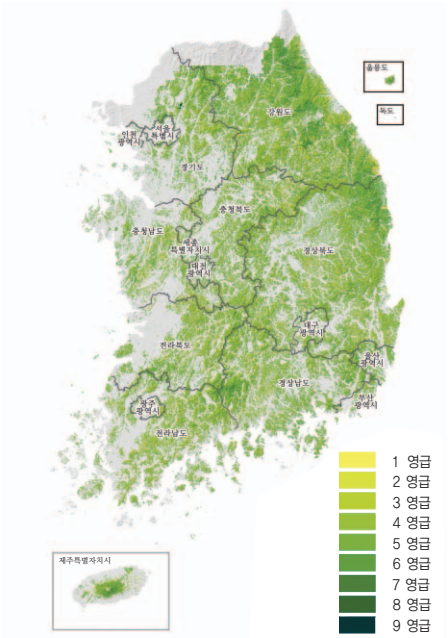

〈그림 Ⅱ-5〉 경급 분포도

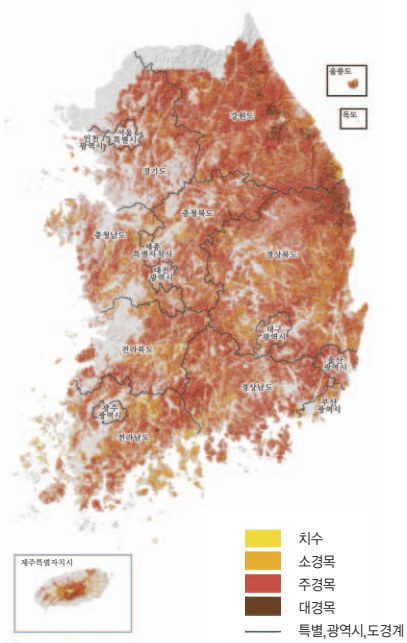

〈그림 Ⅱ-6〉 최근 10년간 산림면적 및 임목축적 변동 추이

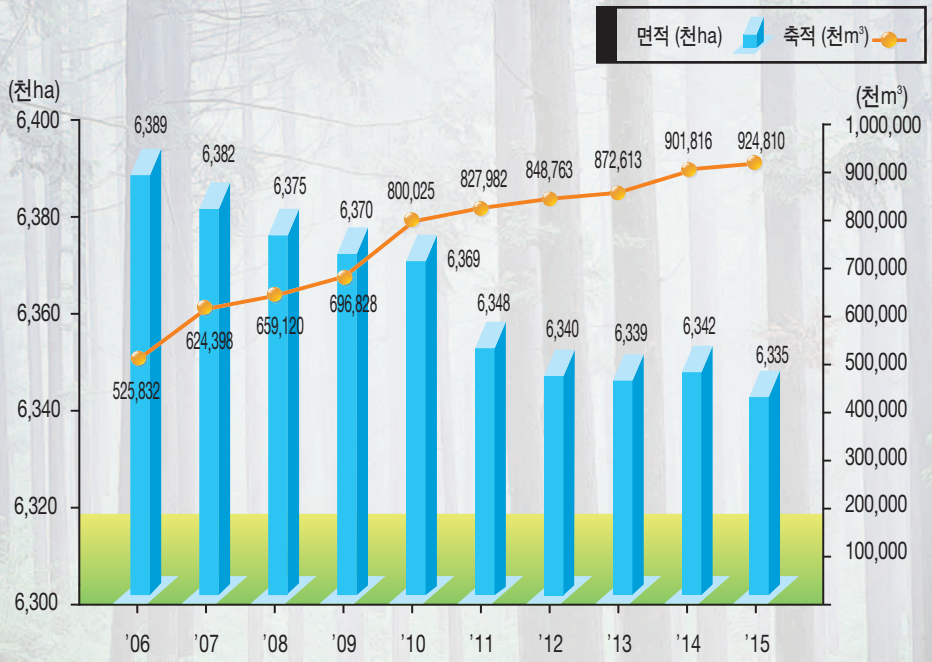

〈그림 Ⅱ-7〉 임상별 산림면적 변동 추이

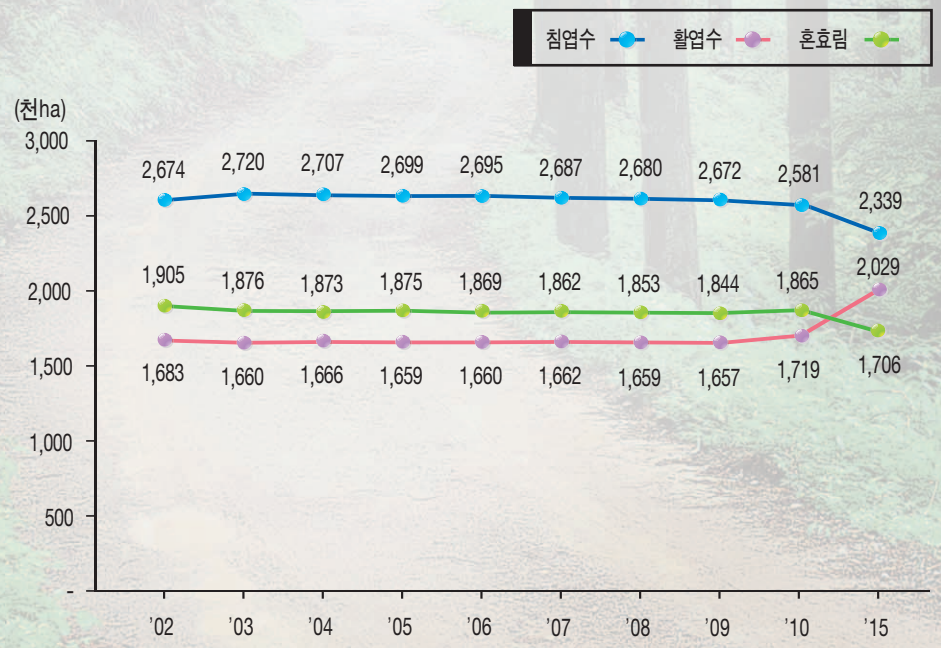

〈그림 Ⅱ-8〉 임상별 임목축적 변동 추이

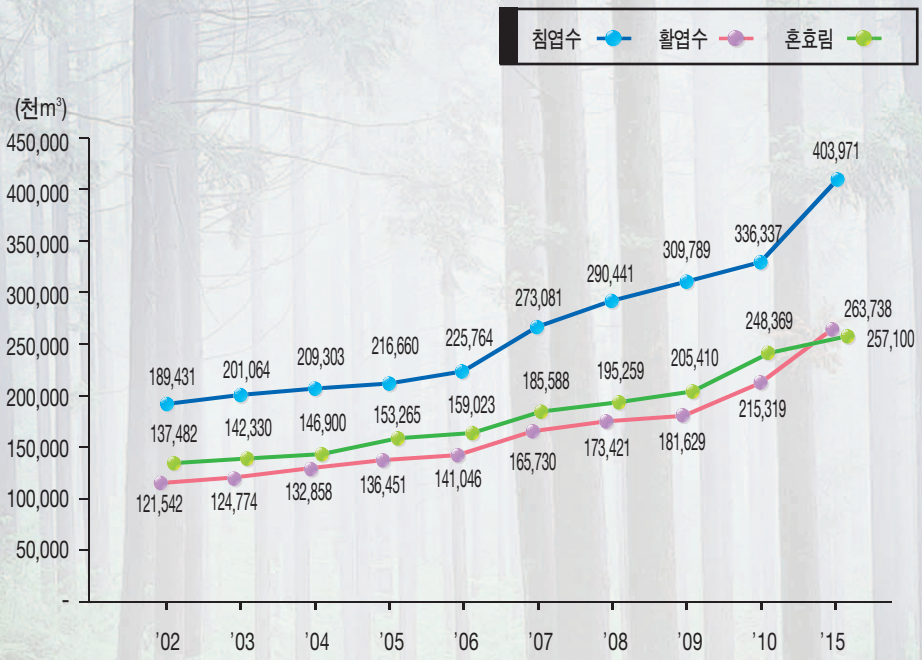

〈그림 Ⅱ-9〉 영급별 산림면적 변동 추이

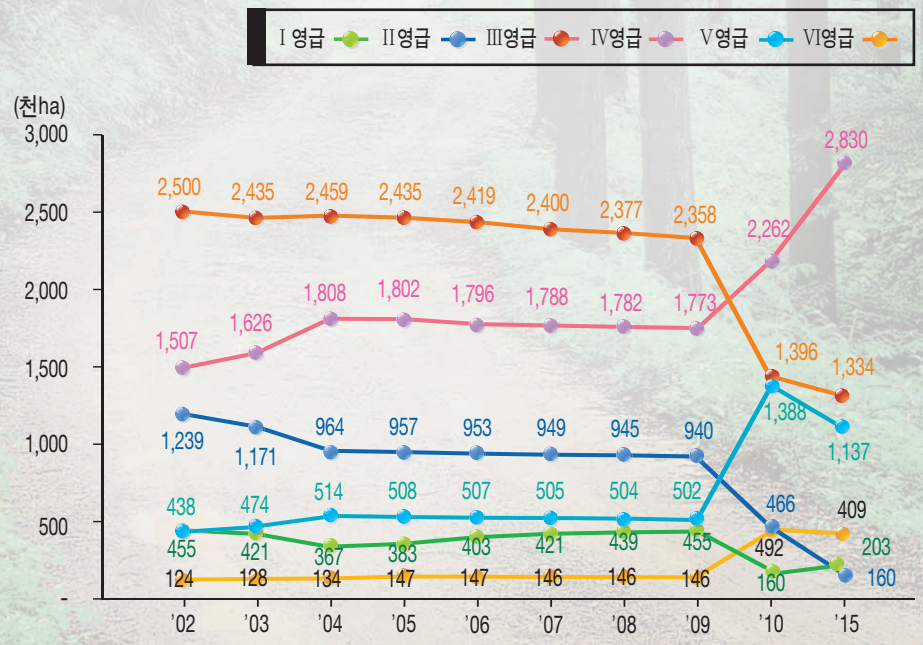

〈그림 Ⅱ-10〉 영급별 임목축적 변동 추이

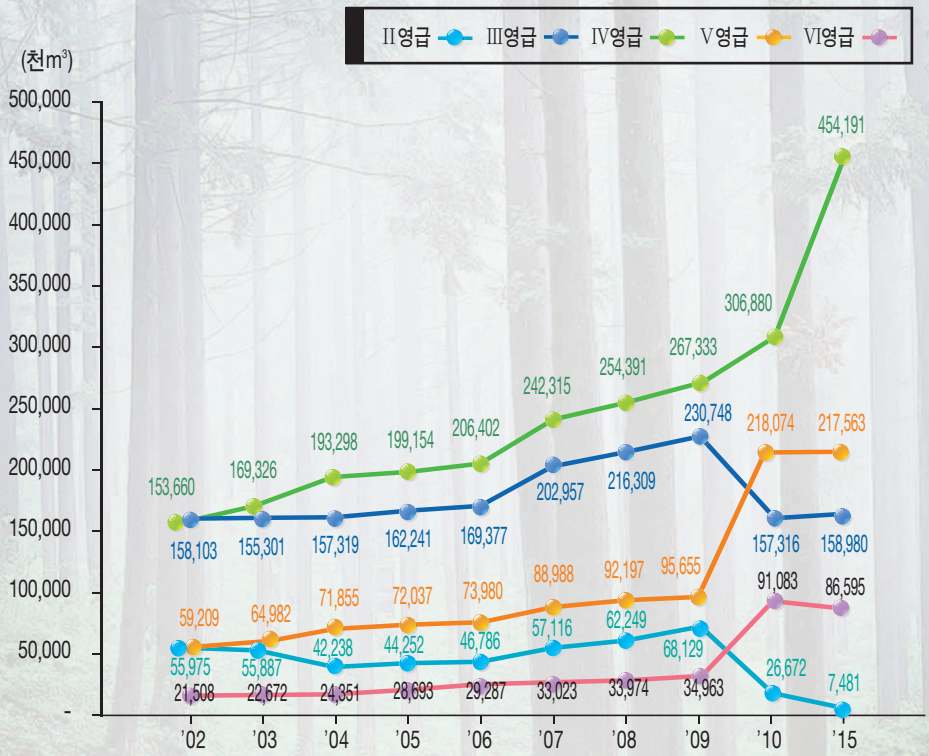

〈그림 Ⅱ-11〉 소유별 ha당 임목축적 변동 추이

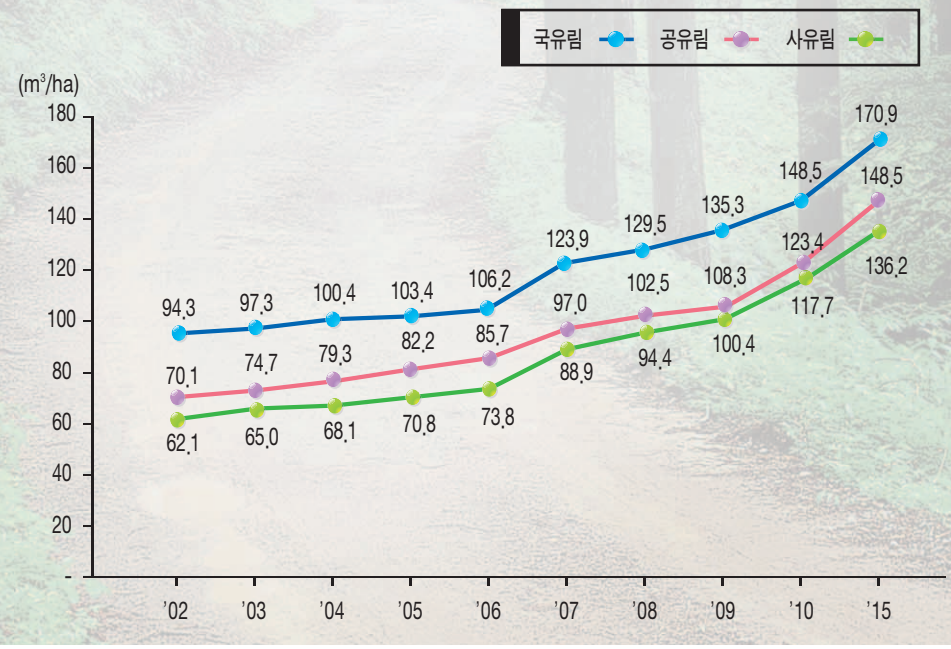

〈그림 Ⅱ-12〉 권역별 산림면적

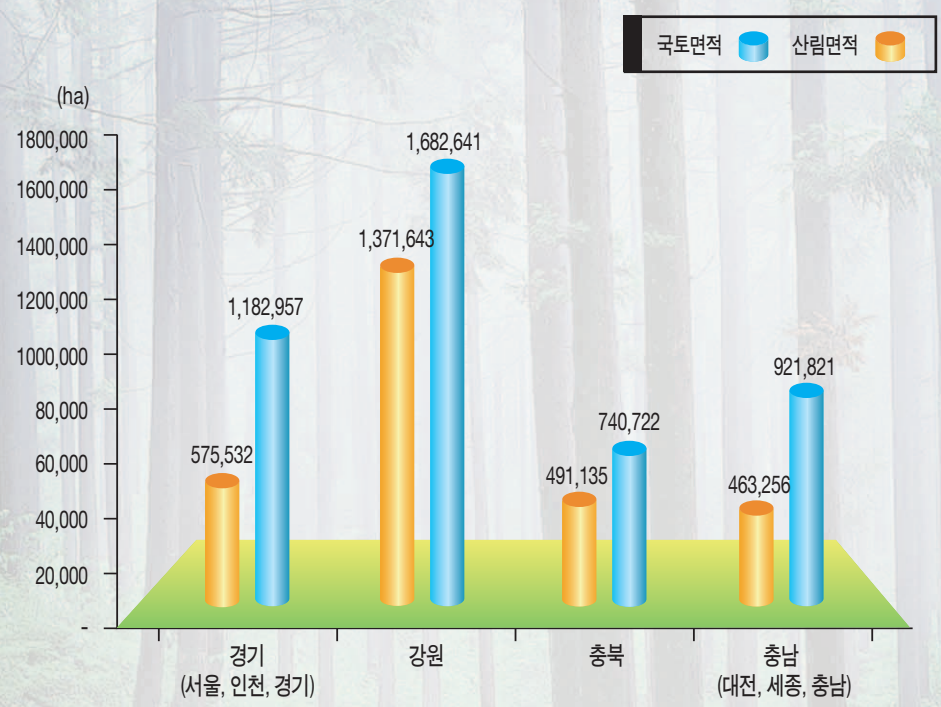

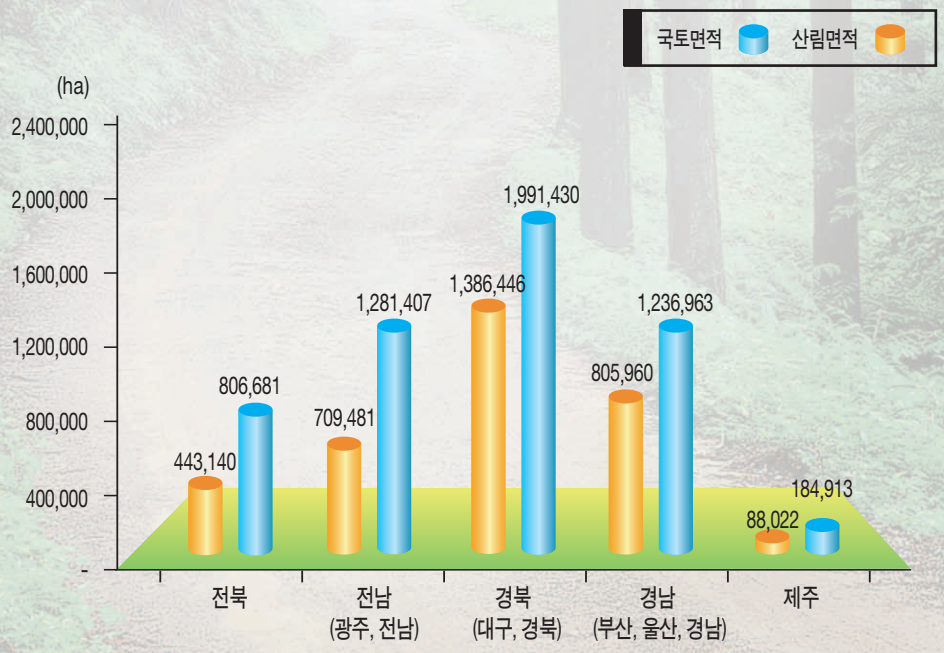

〈그림 Ⅱ-13〉 국유림 면적 및 축적 변동추이(2015년 기준)

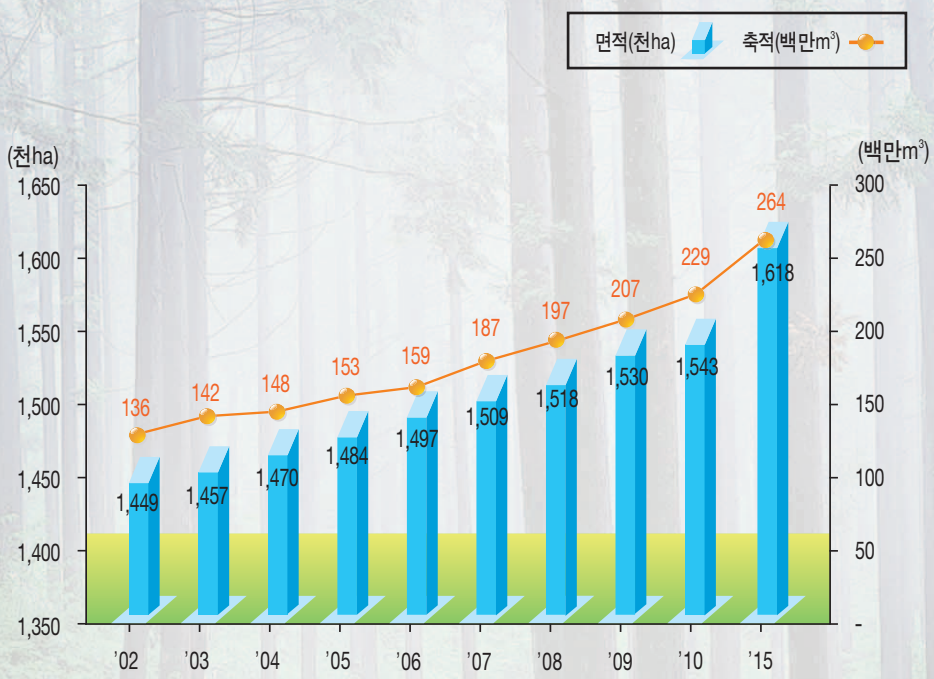

〈그림 Ⅱ-14〉 최근 10년간 국유재산 취득 및 처분현황

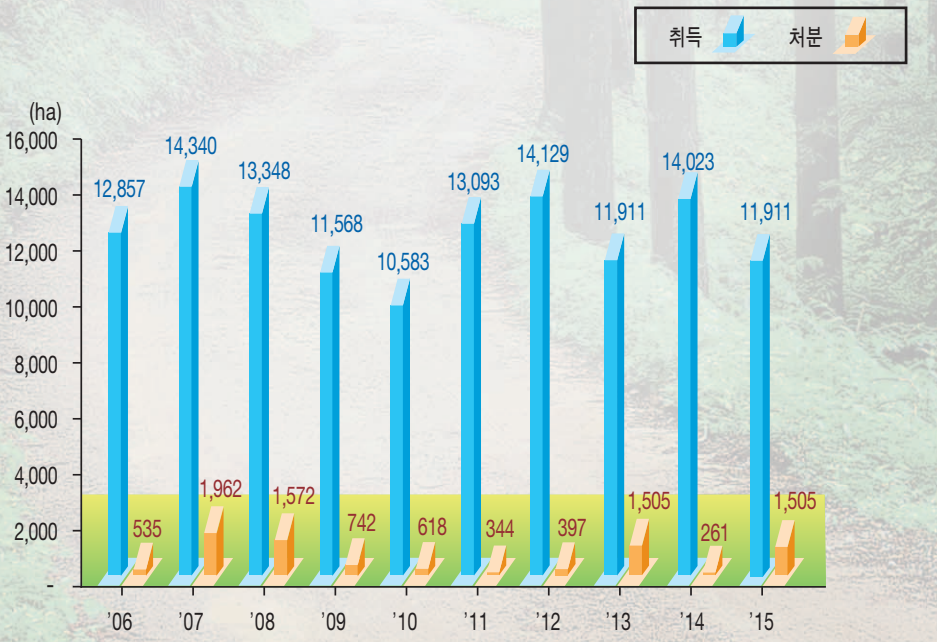

1. 지역별(권역별) 산림면적 및 축적
Forest Land Area and Growing Stock by Province

단위(unit) : ha, ㎥, ㎥/ha

구 분 Classfication		2011	2012	2013	2014	2015
전 국 Total	**산림면적 Area**	**6,347,783**	**6,339,881**	**6,339,368**	**6,342,194**	**6,334,615**
	임목축적 Growing stock	**827,981,838**	**848,763,221**	**872,612,975**	**901,816,414**	**924,809,875**
	ha당 평균축적 Growing Stock Per ha	**130.4**	**133.9**	**137.7**	**142.2**	**146.0**
경 기 권 Gyeonggi Province (서울, 인천, 경기)	산림면적 Area	580,417	578,719	577,926	577,118	575,532
	임목축적 Growing stock	75,215,227	75,889,854	77,167,832	79,693,723	80,685,745
	ha당 평균축적 Growing Stock Per ha	129.6	131.1	133.5	138.1	140.2
강 원 권 Gangwon Province	산림면적 Area	1,365,907	1,364,747	1,366,893	1,372,555	1,371,643
	임목축적 Growing stock	199,884,421	204,309,351	211,384,747	219,007,816	221,070,864
	ha당 평균축적 Growing Stock Per ha	146.3	149.7	154.7	159.6	161.2
충 북 권 Chungbuk Province	산림면적 Area	494,155	492,304	491,973	491,756	491,135
	임목축적 Growing stock	61,212,078	62,123,870	64,008,262	65,537,981	69,398,060
	ha당 평균축적 Growing Stock Per ha	123.9	126.2	130.1	133.3	141.3
충 남 권 Chungnam Province (대전, 세종, 충남)	산림면적 Area	465,012	465,168	464,784	464,438	463,256
	임목축적 Growing stock	49,404,490	51,923,277	53,330,268	54,392,745	61,701,050
	ha당 평균축적 Growing Stock Per ha	102.0	111.6	114.7	117.1	133.2
전 북 권 Jeonbuk Province	산림면적 Area	444,880	444,079	443,991	443,795	443,140
	임목축적 Growing stock	60,260,766	60,240,213	61,368,025	62,148,622	65,549,640
	ha당 평균축적 Growing Stock Per ha	135.5	135.7	138.2	140.0	147.9
전 남 권 Jeonnam Province (광주, 전남)	산림면적 Area	711,905	710,911	710,578	710,084	709,481
	임목축적 Growing stock	74,519,778	76,401,886	77,696,657	80,765,143	80,195,703
	ha당 평균축적 Growing Stock Per ha	104.7	107.5	109.3	113.7	113.0
경 북 권 Gyeongbuk Province (대구, 경북)	산림면적 Area	1,388,640	1,388,026	1,387,591	1,387,245	1,386,446
	임목축적 Growing stock	183,958,480	190,700,834	197,682,684	205,863,943	208,910,893
	ha당 평균축적 Growing Stock Per ha	132.5	137.4	142.5	148.4	150.7
경 남 권 Gyeongnam Province (부산, 울산, 경남)	산림면적 Area	808,360	807,677	807,382	806,956	805,960
	임목축적 Growing stock	113,433,017	116,765,807	119,160,631	123,417,766	125,292,763
	ha당 평균축적 Growing Stock Per ha	140.3	144.6	47.6	152.9	155.5
제 주 권 Jeju Province	산림면적 Area	88,507	88,250	88,250	88,247	88,022
	임목축적 Growing stock	10,093,581	10,408,129	10,813,869	10,988,675	12,005,157
	ha당 평균축적 Growing Stock Per ha	114.0	117.9	122.5	124.5	136.4

자료 : 산림청 정보통계담당관실 (2015 산림기본통계)

2. 연도별 산림면적 및 임목축적

단위 : ha, ㎥, %, ㎥/ha

연 도 year	산림면적(ha) Area	임목축적 Growing stock	산림률 % of Land Area	ha당 축적 Growing Stock Per ha
1934	16,210,984	224,469,976	-	13.85
1935	16,198,587	215,770,193	-	13.32
1936	16,205,494	220,116,418	-	13.58
1937	16,177,140	224,011,139	-	13.85
1938	16,182,866	224,798,396	-	13.89
1939	16,178,447	226,978,399	-	14.03
1940	16,138,233	226,337,971	-	14.02
1941	16,143,450	225,407,697	-	13.96
1942	13,139,954	224,070,013	-	17.05
1943	16,139,798	212,185,696	-	13.15
1944	-	56,437,087	-	-
1945	-	-	-	-
1946	-	-	-	-
1947	-	-	-	-
1948	-	-	-	-
1949	-	35,553,994	-	-
1950	-	-	-	-
1951	-	30,820,850	-	-
1952	6,415,419	36,314,543	64.64	5.66
1953	6,415,419	36,314,543	64.64	5.66
1954	6,343,719	51,800,963	63.92	8.17
1955	6,670,822	57,888,767	67.21	8.68
1956	6,691,815	58,557,697	67.42	8.75
1957	6,653,155	58,869,404	67.59	8.85
1958	6,665,548	60,162,706	67.72	9.03
1959	6,705,287	62,377,007	68.12	9.30
1960	6,700,915	63,995,014	68.08	9.55
1961	6,752,933	70,957,054	68.61	10.51
1962	6,694,566	81,276,672	68.01	12.14
1963	6,694,566	81,276,672	68.01	12.14
1964	6,687,230	60,405,246	67.94	9.03
1965	6,613,555	59,715,594	67.19	9.03
1966	6,612,496	61,746,726	67.15	9.34
1967	6,640,157	63,746,337	67.43	9.60
1968	6,630,876	65,455,769	67.33	9.87
1969	6,627,378	66,750,226	67.30	10.07
1970	6,611,474	68,772,956	67.14	10.40
1971	6,611,543	70,770,314	67.14	10.70
1972	6,596,728	72,696,140	66.98	11.02
1973	6,586,185	74,466,041	66.69	11.31
1974	6,640,839	102,457,690	67.24	15.43

자료 : 산림청 정보통계담당관실 (2015 산림기본통계)

Forest Land Area and Growing Stock by Year

Unit : ha, ㎥, %, ㎥/ha

산림면적(ha) Area	임목축적 Growing stock	산림률 % of Land Area	ha당 축적 Growing Stock Per *ha*	Year
6,635,352	105,352,224	67.15	15.88	**1975**
6,613,455	108,161,444	66.94	16.35	**1976**
6,593,069	111,011,200	66.69	16.84	**1977**
6,578,322	113,999,637	66.48	17.33	**1978**
6,570,663	117,281,414	66.39	17.85	**1979**
6,567,772	145,694,050	66.35	22.18	**1980**
6,562,885	151,549,542	66.28	23.09	**1981**
6,553,713	157,755,628	66.18	24.07	**1982**
6,546,829	164,361,662	66.07	25.11	**1983**
6,539,558	171,946,138	65.98	26.29	**1984**
6,531,102	179,380,859	65.88	27.47	**1985**
6,523,966	192,931,012	65.78	29.57	**1986**
6,499,082	200,801,936	65.50	30.90	**1987**
6,491,494	216,359,135	65.41	33.33	**1988**
6,484,704	233,969,797	65.33	36.08	**1989**
6,476,030	248,426,292	65.23	38.36	**1990**
6,467,665	257,297,636	65.13	39.78	**1991**
6,463,764	272,386,544	65.08	42.14	**1992**
6,459,834	283,829,270	64.99	43.94	**1993**
6,455,550	295,806,056	64.95	45.82	**1994**
6,451,885	308,825,576	64.99	47.87	**1995**
6,447,936	323,780,332	64.93	50.21	**1996**
6,441,304	340,824,225	64.82	52.91	**1997**
6,436,304	363,560,555	64.75	56.49	**1998**
6,430,001	387,758,222	64.67	60.30	**1999**
6,422,128	407,575,822	64.57	63.46	**2000**
6,415,920	428,346,859	64.46	66.76	**2001**
6,411,893	448,455,855	64.39	69.94	**2002**
6,406,332	468,167,965	64.32	73.08	**2003**
6,400,301	489,061,098	64.25	76.41	**2004**
6,393,949	506,376,806	64.17	79.20	**2005**
6,389,393	525,832,466	64.10	82.30	**2006**
6,382,449	624,398,315	64.00	97.83	**2007**
6,374,875	659,120,238	63.86	103.39	**2008**
6,370,304	696,828,205	63.77	109.39	**2009**
6,368,843	800,025,299	63.67	125.62	**2010**
6,347,783	827,981,838	63.38	130.44	**2011**
6,339,881	848,763,221	63.28	133.88	**2012**
6,339,368	872,612,975	63.23	137.65	**2013**
6,342,194	901,816,414	63.24	142.19	**2014**
6,334,615	**924,809,875**	**63.16**	**145.99**	**2015**

3. 2015 소유별 산림면적 및 산림률

단위 : ha

구 분	국토면적 Land Area	총 계 Total	국 유 림 National Forest				
			합 계 Total	산 림 청 소 관 Under Korea Forest Service			타부처소관 Under other govt. authorities
				소 계 Total	요 존 Indispensable	불요존 Dispensable	
2007	9,972,039	6,382,449	1,509,163	1,376,260	1,295,771	80,489	132,903
2008	9,982,778	6,374,875	1,518,035	1,387,020	1,317,093	69,927	131,015
2009	9,989,741	6,370,304	1,529,936	1,399,036	1,338,810	60,226	130,900
2010	10,003,306	6,368,843	1,543,352	1,409,879	1,353,985	55,894	133,473
2015	**10,029,535**	**6,334,615**	**1,617,658**	**1,471,527**	**1,437,806**	**33,721**	**146,131**
서울특별시	60,525	15,486	5,906	4,105	4,077	28	1,801
부산광역시	76,983	35,386	6,239	3,529	3,229	300	2,710
대구광역시	88,356	48,705	2,282	1,414	1,407	7	868
인천광역시	104,898	39,978	4,584	2,717	2,519	198	1,867
광주광역시	50,115	19,244	1,683	593	579	14	1,090
대전광역시	53,935	29,928	5,503	3,530	3,438	92	1,973
울산광역시	106,096	68,671	6,243	5,810	5,421	389	433
세종특별자치시	46,487	25,288	2,302	1,627	1,283	344	675
경 기 도	1,017,534	520,068	95,075	66,102	63,042	3,060	28,973
강 원 도	1,682,641	1,371,643	791,437	757,272	750,086	7,186	34,165
충 청 북 도	740,722	491,135	97,730	90,487	88,955	1,532	7,243
충 청 남 도	821,399	408,040	32,899	28,476	26,578	1,898	4,423
전 라 북 도	806,681	443,140	98,303	91,681	88,830	2,851	6,622
전 라 남 도	1,231,292	690,237	88,948	67,171	65,986	1,185	21,777
경 상 북 도	1,903,074	1,337,741	263,572	255,301	242,341	12,960	8,271
경 상 남 도	1,053,884	701,903	78,586	71,360	70,822	538	7,226
제주특별자치도	184,913	88,022	36,366	20,352	19,213	1,139	16,014

자료 : 산림청 정보통계담당관실 (2015 산림기본통계), 국토교통부

2015 Forest Land Area and Ratio of Land Area by Ownership

Unit : ha

민 유 림 Non-national forest					산림률(%) % of Land Area	Classfication
합 계 Total	공 유 림 Public forest			사유림 Private forest		
	소 계 Total	시·도유림 Provincial forest	시·군·구유림 County forest			
4,873,286	488,907	154,090	334,817	4,384,379	64.00	**2007**
4,856,840	488,388	154,099	334,289	4,368,452	63.86	**2008**
4,840,368	487,721	154,202	333,519	4,352,647	63.77	**2009**
4,825,491	487,611	154,248	333,363	4,337,880	63.67	**2010**
4,716,957	**467,072**	**162,826**	**304,246**	**4,249,885**	**63.17**	**2015**
9,580	856	784	72	8,724	25.59	Seoul
29,147	2,340	1,178	1,162	26,807	45.97	Busan
46,423	2,740	1,708	1,032	43,683	55.12	Daegu
35,394	1,734	471	1,263	33,660	38.11	Incheon
17,561	807	786	21	16,754	38.40	Gwangju
24,425	805	778	27	23,620	55.49	Daejeon
62,428	2,180	2,004	176	60,248	64.73	Ulsan
22,986	333	333	-	22,653	54.40	Sejong Metropolitan Autonomous City
424,993	41,666	30,980	10,686	383,327	51.11	Gyeonggi-do
580,206	94,427	28,956	65,471	485,779	81.52	Gangwon-do
393,405	76,599	22,872	53,727	316,806	66.30	Chungcheongbuk-do
375,141	19,260	9,651	9,609	355,881	49.68	Chungcheongnam-do
344,837	29,920	12,529	17,391	314,917	54.93	Jeollabuk-do
601,289	33,291	14,182	19,109	567,998	56.06	Jeollanam-do
1,074,169	107,467	14,303	93,164	966,702	70.29	Gyeongsangbuk-do
623,317	48,058	17,087	30,971	575,259	66.60	Gyeongsangnam-do
51,656	4,589	4,224	365	47,067	47.60	Jeju Special Self - Governing Province

Source : Office of Information and Statistics (2015 Forest Basic Statistics), Ministry of Land Infrastructure and Transport

3. 2015 소유별 산림면적 및 산림률(계속)

단위 : ha

구 분	국토면적 Land Area	총 계 Total	국 유 림 National Forest				
			합 계 Total	산 림 청 소 관 Under Korea Forest Service			타부처소관 Under other govt. authorities
				소 계 Total	요 존 Indispensable	불요존 Dispensable	
서울특별시	**60,525**	**15,486**	**5,906**	**4,105**	**4,077**	**28**	**1,801**
종 로	2,391	956	756	680	679	1	76
중 구	996	150	101	98	98	-	3
용 산	2,187	180	106	83	83	-	23
성 동	1,686	55	12	7	7	-	5
광 진	1,706	295	7	7	7	-	-
동대문	1,421	120	29	13	10	3	16
중 랑	1,850	532	20	3	3	-	17
성 북	2,458	936	651	579	574	5	72
강 북	2,360	1,290	922	904	904	-	18
도 봉	2,071	995	274	34	34	-	240
노 원	3,544	1,646	644	528	527	1	116
은 평	2,970	1,448	731	671	668	3	60
서대문	1,761	560	210	196	195	1	14
마 포	2,384	84	3	-	-	-	3
양 천	1,740	281	24	12	11	1	12
강 서	4,144	390	47	11	10	1	36
구 로	2,012	356	21	9	8	1	12
금 천	1,302	322	35	30	30	-	5
영등포	2,453	4	-	-	-	-	-
동 작	1,635	376	78	20	19	1	58
관 악	2,957	1,744	743	107	98	9	636
서 초	4,700	1,609	393	66	66	-	327
강 남	3,950	714	55	40	39	1	15
송 파	3,388	147	34	1	1	-	33
강 동	2,459	296	10	6	6	-	4

자료 : 산림청 정보통계담당관실 (2015 산림기본통계), 국토교통부

2015 Forest Land Area and Ratio of Land Area by Ownership (Cont'd)

Unit : ha

민 유 림 Non-national forest					산림률(%) % of Land Area	Classfication
합 계 Total	공 유 림 Public forest			사유림 Private forest		
	소 계 Total	시·도유림 Provincial forest	시·군·구유림 County forest			
9,580	**856**	**784**	**72**	**8,724**	**25.59**	**Seoul**
200	6	6	-	194	39.98	Jongno
49	8	8	-	41	15.06	Jung-gu
74	33	32	1	41	8.23	Yongsan
43	5	5	-	38	3.26	Seongdong
288	27	27	-	261	17.29	Gwang jin
91	30	29	1	61	8.44	Dongdaemun
512	62	25	37	450	28.76	Jungnang
285	15	14	1	270	38.08	Seong buk
368	25	25	-	343	54.66	Gang buk
721	10	9	1	711	48.04	Dobong
1,002	29	29	-	973	46.44	Nowon
717	121	117	4	596	48.75	Eunpyeong
350	82	80	2	268	31.80	Seodaemun
81	17	17	-	64	3.52	Mapo
257	3	3	-	254	16.15	Yangcheon
343	28	27	1	315	9.41	Gangseo
335	7	3	4	328	17.69	Guro
287	39	36	3	248	24.73	Geumcheon
4	-	-	-	4	0.16	Yeongdeungpo
298	12	11	1	286	23.00	Dongjak
1,001	41	41	-	960	58.98	Gwanak
1,216	193	190	3	1,023	34.23	Seocho
659	60	47	13	599	18.08	Gangnam
113	1	1	-	112	4.34	Songpa
286	2	2	-	284	12.04	Gangdong

Source : Office of Information and Statistics (2015 Forest Basic Statistics), Ministry of Land Infrastructure and Transport

3. 2015 소유별 산림면적 및 산림률(계속)

단위 : ha

구 분	국토면적 Land Area	총 계 Total	국 유 림 National Forest				
			합 계 Total	산 림 청 소 관 Under Korea Forest Service			타부처소관 Under other govt. authorities
				소 계 Total	요 존 Indispensable	불요존 Dispensable	
부산광역시	**76,983**	**35,386**	**6,239**	**3,529**	**3,229**	**300**	**2,710**
중 구	283	13	-	-	-	-	-
서 구	1,394	684	165	114	113	1	51
동 구	974	277	122	44	44	-	78
영도구	1,415	407	51	6	6	-	45
부산진	2,968	1,048	126	75	58	17	51
동 래	1,663	470	95	75	74	1	20
남 구	2,681	915	125	36	25	11	89
북 구	3,936	2,295	211	203	203	-	8
해운대	5,147	2,913	1,348	507	504	3	841
사 하	4,175	1,390	65	21	18	3	44
금 정	6,527	4,131	375	207	207	-	168
강 서	18,151	4,383	1,200	909	705	204	291
연 제	1,210	305	19	4	4	-	15
수 영	1,021	252	20	19	18	1	1
사 상	3,609	1,257	246	215	212	3	31
기장군	21,830	14,646	2,071	1,094	1,038	56	977
대구광역시	**88,356**	**48,705**	**2,282**	**1,414**	**1,407**	**7**	**868**
중 구	706	-	-	-	-	-	-
동 구	18,219	11,410	439	109	108	1	330
서 구	1,733	206	3	1	1	-	2
남 구	1,744	679	8	-	-	-	8
북 구	9,407	4,619	309	31	31	-	278
수성구	7,647	3,802	183	33	31	2	150
달서구	6,234	2,136	76	73	73	-	3
달성군	42,668	25,853	1,264	1,167	1,163	4	97
인천광역시	**104,898**	**39,978**	**4,584**	**2,717**	**2,519**	**198**	**1,867**
중 구	13,346	3,538	688	627	600	27	61
동 구	719	6	-	-	-	-	-
남 구	2,484	240	72	28	25	3	44
연수구	5,007	428	103	86	84	2	17
남동구	5,703	1,319	385	85	84	1	300
부평구	3,200	839	438	159	62	97	279

자료 : 산림청 정보통계담당관실 (2015 산림기본통계), 국토교통부

2015 Forest Land Area and Ratio of Land Area by Ownership (Cont'd)

Unit : ha

민 유 림 Non-national forest					산림률(%) % of Land Area	Classfication
합 계 Total	공 유 림 Public forest			사유림 Private forest		
	소 계 Total	시·도유림 Provincial forest	시·군·구유림 County forest			
29,147	**2,340**	**1,178**	**1,162**	**26,807**	**45.97**	**Busan**
13	2	2	-	11	4.59	Jung-gu
519	244	236	8	275	49.07	Seo-gu
155	7	7	-	148	28.44	Dong-gu
356	12	12	-	344	28.76	Yeongdo-gu
922	14	11	3	908	35.31	Busanjin
375	11	10	1	364	28.26	Dongnae
790	20	8	12	770	34.13	Nam-gu
2,084	152	152	-	1,932	58.31	Buk-gu
1,565	24	19	5	1,541	56.60	Haeundae
1,325	20	16	4	1,305	33.29	Saha
3,756	517	517	-	3,239	63.29	Geumjeong
3,183	94	66	28	3,089	24.15	Gangseo
286	39	37	2	247	25.21	Yeonje
232	11	11	-	221	24.68	Su Yeong
1,011	41	41	-	970	34.83	Sa sang
12,575	1,132	33	1,099	11,443	67.09	Gijang-gun
46,423	**2,740**	**1,708**	**1,032**	**43,683**	**55.12**	**Daegu**
-	-	-	-	-	-	Jung-gu
10,971	378	370	8	10,593	62.63	Dong-gu
203	3	3	-	200	11.89	Seo-gu
671	21	21	-	650	38.93	Nam-gu
4,310	18	18	-	4,292	49.10	Buk-gu
3,619	166	164	2	3,453	49.72	Suseong-gu
2,060	73	61	12	1,987	34.26	Dalseo-gu
24,589	2,081	1,071	1,010	22,508	60.59	Dalseong-gun
35,394	**1,734**	**471**	**1,263**	**33,660**	**38.11**	**Incheon**
2,850	95	31	64	2,755	26.51	Jung-gu
6	-	-	-	6	0.83	Dong-gu
168	41	41	-	127	9.66	Nam-gu
325	18	17	1	307	8.55	Yeonsu-gu
934	59	57	2	875	23.13	Namdong-gu
401	41	38	3	360	26.22	Bupyeong-gu

Source : Office of Information and Statistics (2015 Forest Basic Statistics), Ministry of Land Infrastructure and Transport

3. 2015 소유별 산림면적 및 산림률(계속)

단위 : ha

구 분	국토면적 Land Area	총 계 Total	국 유 림 National Forest				
			합 계 Total	산 림 청 소 관 Under Korea Forest Service			타부처소관 Under other govt. authorities
				소 계 Total	요 존 Indispensable	불요존 Dispensable	
계양구	4,557	1,155	311	78	74	4	233
서 구	11,518	3,151	428	183	137	46	245
강화군	41,143	17,853	1,279	804	791	13	475
옹진군	17,219	11,449	880	667	662	5	213
광주광역시	**50,115**	**19,244**	**1,683**	**593**	**579**	**14**	**1,090**
동 구	4,921	3,463	347	250	250	-	97
서 구	4,778	810	34	16	15	1	18
남 구	6,098	1,831	63	52	49	3	11
북 구	12,030	5,438	273	140	140	-	133
광산구	22,288	7,702	966	135	125	10	831
대전광역시	**53,935**	**29,928**	**5,503**	**3,530**	**3,438**	**92**	**1,973**
동 구	13,665	8,759	1,892	1,794	1,737	57	98
중 구	6,214	3,438	496	463	453	10	33
서 구	9,549	5,124	421	389	382	7	32
유성구	17,637	9,729	2,051	560	552	8	1,491
대덕구	6,869	2,878	643	324	314	10	319
울산광역시	**106,096**	**68,671**	**6,243**	**5,810**	**5,421**	**389**	**433**
중 구	3,701	1,461	22	12	12	-	10
남 구	7,302	1,836	69	31	27	4	38
동 구	3,604	1,881	90	54	54	-	36
북 구	15,733	11,179	554	471	344	127	83
울주군	75,757	52,314	5,508	5,242	4,984	258	266
세종특별자치시	**46,487**	**25,288**	**2,302**	**1,627**	**1,283**	**344**	**675**
세 종	46,487	25,288	2,302	1,627	1,283	344	675
경 기 도	**1,017,534**	**520,068**	**95,075**	**66,102**	**63,042**	**3,060**	**28,973**
수 원	12,105	2,638	364	160	139	21	204
성 남	14,166	7,101	1,178	536	474	62	642
의정부	8,154	4,805	760	361	358	3	399
안 양	5,847	3,005	1,326	32	26	6	1,294
부 천	5,344	1,003	71	10	8	2	61
광 명	3,852	1,492	304	78	78	-	226

자료 : 산림청 정보통계담당관실 (2015 산림기본통계), 국토교통부

2015 Forest Land Area and Ratio of Land Area by Ownership (Cont'd)

Unit : ha

민 유 림 Non-national forest					산림률(%) % of Land Area	Classfication
합 계 Total	공 유 림 Public forest			사유림 Private forest		
	소 계 Total	시·도유림 Provincial forest	시·군·구유림 County forest			
844	31	30	1	813	25.35	Gyeyang-gu
2,723	107	64	43	2,616	27.36	Seo-gu
16,574	1,065	186	879	15,509	43.39	Ganghwa-gun
10,569	277	7	270	10,292	66.49	Ongjin-gun
17,561	**807**	**786**	**21**	**16,754**	**38.40**	**Gwangju**
3,116	163	163	-	2,953	70.37	Dong-gu
776	8	7	1	768	16.95	Seo-gu
1,768	34	32	2	1,734	30.03	Nam-gu
5,165	547	542	5	4,618	45.20	Buk-gu
6,736	55	42	13	6,681	34.56	GwangSan-gu
24,425	**805**	**778**	**27**	**23,620**	**55.49**	**Daejeon**
6,867	203	198	5	6,664	64.10	Dong-gu
2,942	116	114	2	2,826	55.33	Jung-gu
4,703	135	135	-	4,568	53.66	Seo-gu
7,678	258	256	2	7,420	55.16	Yuseong-gu
2,235	93	75	18	2,142	41.90	Daedeok-gu
62,428	**2,180**	**2,004**	**176**	**60,248**	**64.73**	**Ulsan**
1,439	110	109	1	1,329	39.48	Jung-gu
1,767	270	260	10	1,497	25.14	Nam-gu
1,791	87	85	2	1,704	52.19	Dong-gu
10,625	855	852	3	9,770	71.05	Buk-gu
46,806	858	698	160	45,948	69.06	Ulju-gun
22,986	**333**	**333**	**-**	**22,653**	**54.40**	**Sejong Metropolitan Autonomous City**
22,986	333	333	-	22,653	54.40	Sejong
424,993	**41,666**	**30,980**	**10,686**	**383,327**	**51.11**	**Gyeonggi-do**
2,274	253	110	143	2,021	21.79	Suwon
5,923	183	8	175	5,740	50.13	Seongnam
4,045	532	29	503	3,513	58.93	Uijeongbu
1,679	480	365	115	1,199	51.39	Anyang
932	145	2	143	787	18.77	Bucheon
1,188	71	-	71	1,117	38.73	Gwangmyeong

Source : Office of Information and Statistics (2015 Forest Basic Statistics), Ministry of Land Infrastructure and Transport

3. 2015 소유별 산림면적 및 산림률(계속)

단위 : ha

구 분	국토면적 Land Area	총 계 Total	국 유 림 National Forest				
			합 계 Total	산 림 청 소 관 Under Korea Forest Service			타부처소관 Under other govt. authorities
				소 계 Total	요 존 Indispensable	불요존 Dispensable	
평 택	45,812	8,263	257	104	78	26	153
동두천	9,567	6,354	1,672	557	548	9	1,115
안 산	15,079	6,327	510	200	139	61	310
고 양	26,808	9,494	2,519	1,432	1,372	60	1,087
과 천	3,587	2,330	598	14	14	-	584
구 리	3,331	1,332	384	98	96	2	286
남양주	45,802	31,205	3,470	2,189	2,165	24	1,281
오 산	4,273	1,135	30	7	5	2	23
시 흥	13,579	4,289	435	157	150	7	278
군 포	3,641	1,675	140	26	26	-	114
의 왕	5,399	3,400	622	188	181	7	434
하 남	9,303	4,900	526	283	279	4	243
용 인	59,132	30,337	2,092	1,573	1,299	274	519
파 주	67,289	27,188	5,406	1,798	1,656	142	3,608
이 천	46,136	17,202	1,444	869	758	111	575
안 성	55,341	24,100	1,628	1,527	1,240	287	101
김 포	27,659	6,999	1,000	341	307	34	659
화 성	68,973	18,931	2,228	1,463	945	518	765
광 주	43,105	28,446	4,312	2,585	2,132	453	1,727
양 주	31,028	16,327	3,546	1,851	1,786	65	1,695
포 천	82,652	53,591	9,928	5,661	5,509	152	4,267
여 주	60,832	28,837	1,596	1,215	911	304	381
연 천	67,601	37,151	11,894	7,573	7,362	211	4,321
가 평	84,366	68,497	9,140	8,406	8,345	61	734
양 평	87,769	61,714	25,695	24,808	24,656	152	887
강 원 도	**1,682,641**	**1,371,643**	**791,437**	**757,272**	**750,086**	**7,186**	**34,165**
춘 천	111,636	81,753	30,385	28,546	28,460	86	1,839
원 주	86,782	61,055	8,839	8,414	8,396	18	425
강 릉	104,038	82,955	45,672	45,406	45,275	131	266
동 해	18,020	13,686	4,473	4,380	4,369	11	93
태 백	30,348	26,764	18,082	17,752	17,620	132	330
속 초	10,572	8,001	1,854	1,766	1,763	3	88

자료 : 산림청 정보통계담당관실 (2015 산림기본통계), 국토교통부

2015 Forest Land Area and Ratio of Land Area by Ownership (Cont'd)

Unit : ha

민 유 림 Non-national forest					산림률(%) % of Land Area	Classfication
합 계 Total	공 유 림 Public forest			사유림 Private forest		
	소 계 Total	시·도유림 Provincial forest	시·군·구유림 County forest			
8,006	280	127	153	7,726	18.04	Pyeongtaek
4,682	112	12	100	4,570	66.42	Dongducheon
5,817	776	235	541	5,041	41.96	Ansan
6,975	113	49	64	6,862	35.41	Goyang
1,732	819	740	79	913	64.96	Gwacheon
948	89	81	8	859	39.99	Guri
27,735	4,001	3,828	173	23,734	68.13	Namyangju
1,105	22	1	21	1,083	26.56	Osan
3,854	41	8	33	3,813	31.59	Siheung
1,535	363	341	22	1,172	46.00	Gunpo
2,778	309	264	45	2,469	62.97	Uiwang
4,374	74	15	59	4,300	52.67	Hanam
28,245	562	118	444	27,683	51.30	Yongin
21,782	583	210	373	21,199	40.40	Paju
15,758	290	41	249	15,468	37.29	Icheon
22,472	796	126	670	21,676	43.55	Anseong
5,999	273	41	232	5,726	25.30	Gimpo
16,703	161	68	93	16,542	27.45	Hwaseong
24,134	504	198	306	23,630	65.99	Gwangju
12,781	134	4	130	12,647	52.62	Yangju
43,663	3,704	2,250	1,454	39,959	64.84	Pocheon
27,241	1,229	68	1,161	26,012	47.40	Yeoju
25,257	300	42	258	24,957	54.96	Yeoncheon
59,357	22,262	21,485	777	37,095	81.19	Gapyeong
36,019	2,205	114	2,091	33,814	70.31	Yangpyeong
580,206	**94,427**	**28,956**	**65,471**	**485,779**	**81.52**	**Gangwon-do**
51,368	16,536	11,949	4,587	34,832	73.23	Chuncheon
52,216	12,428	117	12,311	39,788	70.35	Wonju
37,283	3,550	391	3,159	33,733	79.74	Gangneung
9,213	847	17	830	8,366	75.95	Donghae
8,682	2,288	1,889	399	6,394	88.19	Taebaek
6,147	148	10	138	5,999	75.68	Sokcho

Source : Office of Information and Statistics (2015 Forest Basic Statistics), Ministry of Land Infrastructure and Transport

3. 2015 소유별 산림면적 및 산림률(계속)

단위 : ha

구 분	국토면적 Land Area	총 계 Total	국 유 림 National Forest				
			합 계 Total	산 림 청 소 관 Under Korea Forest Service			타부처소관 Under other govt. authorities
				소 계 Total	요 존 Indispensable	불요존 Dispensable	
삼 척	118,709	102,272	62,489	61,753	59,078	2,675	736
홍 천	181,983	149,041	86,941	82,508	82,435	73	4,433
횡 성	99,773	72,239	27,749	27,608	27,589	19	141
영 월	112,762	89,874	55,989	55,270	55,087	183	719
평 창	146,383	119,406	69,015	68,550	65,133	3,417	465
정 선	121,973	99,876	62,350	62,106	62,077	29	244
철 원	88,946	63,942	26,295	22,178	22,120	58	4,117
화 천	90,892	79,688	49,530	47,790	47,745	45	1,740
양 구	66,189	57,732	48,904	37,771	37,706	65	11,133
인 제	164,517	159,041	122,201	117,120	117,070	50	5,081
고 성	66,111	52,098	34,453	32,348	32,223	125	2,105
양 양	63,008	52,220	36,216	36,006	35,940	66	210
충청북도	**740,722**	**491,135**	**97,730**	**90,487**	**88,955**	**1,532**	**7,243**
청 주	94,030	47,894	5,314	4,645	4,273	372	669
충 주	98,357	61,825	9,920	9,037	8,924	113	883
제 천	88,347	64,552	14,689	11,796	11,637	159	2,893
보 은	58,426	39,127	9,273	8,958	8,886	72	315
옥 천	53,711	34,478	5,591	5,346	5,319	27	245
영 동	84,572	64,032	10,377	9,249	9,219	30	1,128
증 평	8,181	4,111	655	566	560	6	89
진 천	40,726	23,799	1,631	1,543	1,482	61	88
괴 산	84,234	63,858	10,941	10,641	10,282	359	300
음 성	52,027	24,771	1,574	1,418	1,366	52	156
단 양	78,111	62,688	27,765	27,288	27,007	281	477
충청남도	**821,399**	**408,040**	**32,899**	**28,476**	**26,578**	**1,898**	**4,423**
천 안	63,614	32,630	2,159	1,494	1,326	168	665
공 주	86,420	60,530	8,186	7,706	7,277	429	480
보 령	56,940	33,969	2,751	2,320	2,193	127	431
아 산	54,224	18,887	1,308	1,167	1,131	36	141
서 산	74,119	30,142	2,098	1,531	1,448	83	567
논 산	55,475	22,676	1,757	1,529	1,434	95	228
계 룡	6,072	4,003	1,429	441	439	2	988

자료 : 산림청 정보통계담당관실 (2015 산림기본통계), 국토교통부

2015 Forest Land Area and Ratio of Land Area by Ownership (Cont'd)

Unit : ha

민 유 림 Non-national forest					산림률(%) % of Land Area	Classfication
합 계 Total	공 유 림 Public forest			사유림 Private forest		
	소 계 Total	시·도유림 Provincial forest	시·군·구유림 County forest			
39,783	2,216	221	1,995	37,567	86.15	Samcheok
62,100	7,931	3,996	3,935	54,169	81.90	Hongcheon
44,490	3,366	165	3,201	41,124	72.40	Hoengseong
33,885	5,539	1,016	4,523	28,346	79.70	Yeongwol
50,391	11,331	399	10,932	39,060	81.57	Pyeongchang
37,526	6,964	1,035	5,929	30,562	81.88	Jeongseon
37,647	2,192	81	2,111	35,455	71.89	Cheorwon
30,158	8,247	6,345	1,902	21,911	87.67	Hwacheon
8,828	2,819	89	2,730	6,009	87.22	Yanggu
36,840	4,978	1,054	3,924	31,862	96.67	Inje
17,645	1,583	105	1,478	16,062	78.80	Goseong
16,004	1,464	77	1,387	14,540	82.88	Yangyang
393,405	**76,599**	**22,872**	**53,727**	**316,806**	**66.30**	**Chungcheongbuk-do**
42,580	1,832	778	1,054	40,748	50.93	Cheongju
51,905	12,437	3,025	9,412	39,468	62.86	Chungju
49,863	18,102	6,420	11,682	31,761	73.07	Jecheon
29,854	3,214	330	2,884	26,640	66.97	Boeun
28,887	1,854	23	1,831	27,033	64.19	Okcheon
53,655	7,020	147	6,873	46,635	75.71	Yeongdong
3,456	405	-	405	3,051	50.25	Jeung pyeong
22,168	4,032	92	3,940	18,136	58.44	Jincheon
52,917	13,575	11,201	2,374	39,342	75.81	Goesan
23,197	4,388	180	4,208	18,809	47.61	Eumseong
34,923	9,740	676	9,064	25,183	80.26	Danyang
375,141	**19,260**	**9,651**	**9,609**	**355,881**	**49.68**	**Chungcheongnam-do**
30,471	622	58	564	29,849	51.29	Cheonan
52,344	1,225	176	1,049	51,119	70.04	Gongju
31,218	5,666	4,825	841	25,552	59.66	Boryeong
17,579	757	26	731	16,822	34.83	Asan
28,044	581	92	489	27,463	40.67	Seosan
20,919	927	9	918	19,992	40.88	Nonsan
2,574	10	-	10	2,564	65.93	Gyeryong

Source : Office of Information and Statistics (2015 Forest Basic Statistics), Ministry of Land Infrastructure and Transport

3. 2015 소유별 산림면적 및 산림률(계속)

단위 : ha

구 분	국토면적 Land Area	총 계 Total	국 유 림 National Forest				
			합 계 Total	산 림 청 소 관 Under Korea Forest Service			타부처소관 Under other govt. authorities
				소 계 Total	요 존 Indispensable	불요존 Dispensable	
당 진	70,416	22,230	187	129	63	66	58
금 산	57,714	40,698	5,292	5,114	5,083	31	178
부 여	62,418	31,964	2,602	2,428	1,893	535	174
서 천	35,808	15,018	594	459	407	52	135
청 양	47,921	30,710	1,948	1,898	1,812	86	50
홍 성	44,398	19,174	463	412	330	82	51
예 산	54,257	23,462	1,471	1,370	1,343	27	101
태 안	51,603	21,947	654	478	399	79	176
전라북도	**806,681**	**443,140**	**98,303**	**91,681**	**88,830**	**2,851**	**6,622**
전 주	20,553	6,249	677	442	430	12	235
군 산	39,586	8,062	916	589	436	153	327
익 산	50,654	12,037	716	368	293	75	348
정 읍	69,284	32,420	4,450	4,324	4,257	67	126
남 원	75,220	46,910	11,734	11,534	11,525	9	200
김 제	54,475	9,202	374	357	326	31	17
완 주	82,097	58,716	13,407	13,057	13,039	18	350
진 안	78,918	59,696	13,430	12,806	10,683	2,123	624
무 주	63,185	51,626	21,338	21,172	21,168	4	166
장 수	53,327	40,101	10,347	10,319	10,100	219	28
임 실	59,734	41,331	4,639	3,241	3,215	26	1,398
순 창	49,597	32,954	4,195	4,103	4,096	7	92
고 창	60,785	23,102	2,196	2,071	2,026	45	125
부 안	49,266	20,734	9,884	7,298	7,236	62	2,586
전라남도	**1,231,292**	**690,237**	**88,948**	**67,171**	**65,986**	**1,185**	**21,777**
목 포	5,158	1,159	112	67	50	17	45
여 수	50,888	30,639	1,167	908	899	9	259
순 천	91,040	62,645	6,914	6,368	6,159	209	546
나 주	60,836	22,770	1,296	1,251	1,230	21	45
광 양	46,225	30,296	7,943	911	847	64	7,032
담 양	45,503	27,593	2,306	2,021	1,993	28	285
곡 성	54,746	38,398	5,682	5,652	5,640	12	30

자료 : 산림청 정보통계담당관실 (2015 산림기본통계), 국토교통부

2015 Forest Land Area and Ratio of Land Area by Ownership (Cont'd)

Unit : ha

민 유 림 Non-national forest					산림률(%) % of Land Area	Classfication
합 계 Total	공 유 림 Public forest			사유림 Private forest		
	소 계 Total	시·도유림 Provincial forest	시·군·구유림 County forest			
22,043	259	49	210	21,784	31.57	Dangjin
35,406	2,194	92	2,102	33,212	70.52	Geumsan
29,362	820	547	273	28,542	51.21	Buyeo
14,424	850	67	783	13,574	41.94	Seocheon
28,762	377	246	131	28,385	64.08	Cheongyang
18,711	471	22	449	18,240	43.19	Hongseong
21,991	727	33	694	21,264	43.24	Yesan
21,293	3,774	3,409	365	17,519	42.53	Taean
344,837	**29,920**	**12,529**	**17,391**	**314,917**	**54.93**	**Jeollabuk-do**
5,572	157	74	83	5,415	30.40	Jeonju
7,146	393	52	341	6,753	20.37	Gunsan
11,321	356	48	308	10,965	23.76	Iksan
27,970	444	124	320	27,526	46.79	Jeongeup
35,176	1,687	543	1,144	33,489	62.36	Namwon
8,828	116	24	92	8,712	16.89	Gimje
45,309	5,852	4,759	1,093	39,457	71.52	Wanju
46,266	6,359	3,645	2,714	39,907	75.64	Jinan
30,288	3,812	576	3,236	26,476	81.71	Muju
29,754	5,822	1,677	4,145	23,932	75.20	Jangsu
36,692	2,211	654	1,557	34,481	69.19	Imsil
28,759	1,305	243	1,062	27,454	66.44	Sunchang
20,906	295	41	254	20,611	38.01	Gochang
10,850	1,111	69	1,042	9,739	42.09	Buan
601,289	**33,291**	**14,182**	**19,109**	**567,998**	**56.06**	**Jeollanam-do**
1,047	177	-	177	870	22.47	Mokpo
29,472	1,037	109	928	28,435	60.21	Yeosu
55,731	4,467	2,326	2,141	51,264	68.81	Suncheon
21,474	289	208	81	21,185	37.43	Naju
22,353	523	65	458	21,830	65.54	Gwangyang
25,287	529	173	356	24,758	60.64	Damyang
32,716	597	102	495	32,119	70.14	Gokseong

Source : Office of Information and Statistics (2015 Forest Basic Statistics), Ministry of Land Infrastructure and Transport

3. 2015 소유별 산림면적 및 산림률(계속)

단위 : ha

구 분	국토면적 Land Area	총 계 Total	국 유 림 National Forest				
			합 계 Total	산 림 청 소 관 Under Korea Forest Service			타부처소관 Under other govt. authorities
				소 계 Total	요 존 Indispensable	불요존 Dispensable	
구 례	44,324	34,819	9,739	3,074	3,063	11	6,665
고 흥	80,733	46,034	3,794	3,386	3,363	23	408
보 성	66,377	40,947	5,698	5,490	5,305	185	208
화 순	78,686	55,929	6,822	6,529	6,523	6	293
장 흥	62,247	39,964	7,814	7,702	7,695	7	112
강 진	50,094	28,772	3,367	3,229	3,092	137	138
해 남	101,326	44,632	3,872	3,841	3,699	142	31
영 암	60,346	22,567	3,906	3,632	3,603	29	274
무 안	44,974	13,069	392	316	289	27	76
함 평	39,213	16,793	1,457	1,076	968	108	381
영 광	47,497	20,605	1,522	1,324	1,294	30	198
장 성	51,843	31,509	6,654	2,156	2,093	63	4,498
완 도	39,641	25,639	2,120	2,040	2,033	7	80
진 도	44,013	24,803	4,395	4,312	4,286	26	83
신 안	65,581	30,655	1,976	1,886	1,862	24	90
경상북도	**1,903,074**	**1,337,741**	**263,572**	**255,301**	**242,341**	**12,960**	**8,271**
포 항	112,996	75,207	10,080	8,088	7,428	660	1,992
경 주	132,489	89,275	4,494	3,902	3,798	104	592
김 천	100,923	69,768	8,720	8,613	8,289	324	107
안 동	152,194	106,518	7,610	7,258	7,208	50	352
구 미	61,538	34,162	1,776	1,600	1,581	19	176
영 주	66,939	41,016	14,385	14,193	14,135	58	192
영 천	91,931	62,252	5,686	3,733	3,723	10	1,953
상 주	125,480	82,249	8,504	8,255	8,227	28	249
문 경	91,171	68,566	13,307	13,204	13,182	22	103
경 산	41,173	23,188	949	862	832	30	87
군 위	61,423	46,250	2,374	1,732	1,727	5	642
의 성	117,513	78,991	2,933	2,902	2,890	12	31
청 송	84,605	66,487	9,881	9,034	9,031	3	847
영 양	81,525	65,764	35,924	35,827	24,722	11,105	97

자료 : 산림청 정보통계담당관실 (2015 산림기본통계), 국토교통부

2015 Forest Land Area and Ratio of Land Area by Ownership (Cont'd)

Unit : ha

민 유 림 Non-national forest					산림률(%) % of Land Area	Classfication
합 계 Total	공 유 림 Public forest			사유림 Private forest		
	소 계 Total	시·도유림 Provincial forest	시·군·구유림 County forest			
25,080	2,052	1,325	727	23,028	78.56	Gurye
42,240	3,823	1,695	2,128	38,417	57.02	Goheung
35,249	537	180	357	34,712	61.69	Boseong
49,107	1,916	768	1,148	47,191	71.08	Hwasun
32,150	1,641	48	1,593	30,509	64.20	Jangheung
25,405	1,887	63	1,824	23,518	57.44	Gangjin
40,760	3,917	1,574	2,343	36,843	44.05	Haenam
18,661	400	19	381	18,261	37.40	Yeongam
12,677	518	87	431	12,159	29.06	Muan
15,336	170	18	152	15,166	42.83	Hampyeong
19,083	387	10	377	18,696	43.38	Yeonggwang
24,855	611	55	556	24,244	60.78	Jangseong
23,519	5,702	5,165	537	17,817	64.68	Wando
20,408	1,204	71	1,133	19,204	56.35	Jindo
28,679	907	121	786	27,772	46.74	Sinan
1,074,169	**107,467**	**14,303**	**93,164**	**966,702**	**70.29**	**Gyeongsangbuk-do**
65,127	9,482	1,921	7,561	55,645	66.56	Pohang
84,781	9,903	2,049	7,854	74,878	67.38	Gyeongju
61,048	3,645	116	3,529	57,403	69.13	Gimcheon
98,908	6,455	467	5,988	92,453	69.99	Andong
32,386	2,380	79	2,301	30,006	55.51	Gumi
26,631	1,129	175	954	25,502	61.27	Yeongju
56,566	4,194	221	3,973	52,372	67.72	Yeongcheon
73,745	7,584	160	7,424	66,161	65.55	Sangju
55,259	5,946	2,223	3,723	49,313	75.21	Mungyeong
22,239	959	22	937	21,280	56.32	Gyeongsan
43,876	2,990	85	2,905	40,886	75.30	Gunwi
76,058	8,799	136	8,663	67,259	67.22	Uiseong
56,606	14,949	3,025	11,924	41,657	78.59	Cheongsong
29,840	5,554	73	5,481	24,286	80.67	Yeongyang

Source : Office of Information and Statistics (2015 Forest Basic Statistics), Ministry of Land Infrastructure and Transport

3. 2015 소유별 산림면적 및 산림률(계속)

단위 : ha

구 분	국토면적 Land Area	총 계 Total	국 유 림 National Forest				
			합 계 Total	산 림 청 소 관 Under Korea Forest Service			타부처소관 Under other govt. authorities
				소 계 Total	요 존 Indispensable	불요존 Dispensable	
영 덕	74,111	59,486	21,238	21,170	21,163	7	68
청 도	69,384	50,558	4,858	4,730	4,727	3	128
고 령	38,409	24,327	586	526	516	10	60
성 주	61,612	40,580	2,175	2,004	1,967	37	171
칠 곡	45,093	29,185	2,192	2,067	1,748	319	125
예 천	66,138	35,560	1,972	1,914	1,906	8	58
봉 화	120,196	98,054	51,917	51,858	51,830	28	59
울 진	98,944	84,212	49,445	49,276	49,253	23	169
울 릉	7,287	6,086	2,566	2,553	2,458	95	13
경상남도	**1,053,884**	**701,903**	**78,586**	**71,360**	**70,822**	**538**	**7,226**
창 원	74,767	42,614	6,356	2,006	1,987	19	4,350
진 주	71,296	42,203	1,817	1,231	1,214	17	586
통 영	23,976	15,292	369	294	291	3	75
사 천	39,862	23,037	1,273	1,068	987	81	205
김 해	46,336	23,843	4,081	3,897	3,813	84	184
밀 양	79,864	51,349	3,498	3,417	3,384	33	81
거 제	40,230	28,437	3,383	3,279	3,141	138	104
양 산	48,543	36,243	5,158	5,024	5,010	14	134
의 령	48,287	32,991	1,099	1,070	1,066	4	29
함 안	41,660	21,371	887	627	611	16	260
창 녕	53,287	28,899	1,103	976	931	45	127
고 성	51,771	34,112	1,257	1,158	1,156	2	99
남 해	35,753	23,909	3,508	3,460	3,454	6	48
하 동	67,558	48,715	12,565	12,366	12,344	22	199
산 청	79,483	61,226	13,045	12,665	12,662	3	380
함 양	72,547	55,263	10,259	10,012	9,980	32	247
거 창	80,314	60,985	5,243	5,200	5,188	12	43
합 천	98,348	71,414	3,685	3,610	3,603	7	75
제주특별자치도	**184,913**	**88,022**	**36,366**	**20,352**	**19,213**	**1,139**	**16,014**
제 주	97,840	44,744	16,351	9,242	8,463	779	7,109
서귀포	87,073	43,278	20,015	11,110	10,750	360	8,905

자료 : 산림청 정보통계담당관실 (2015 산림기본통계), 국토교통부

2015 Forest Land Area and Ratio of Land Area by Ownership (Cont'd)

Unit : ha

민 유 림 Non-national forest					산림률(%) % of Land Area	Classfication
합 계 Total	공 유 림 Public forest			사유림 Private forest		
	소 계 Total	시·도유림 Provincial forest	시·군·구유림 County forest			
38,248	6,558	43	6,515	31,690	80.27	Yeongdeok
45,700	1,591	96	1,495	44,109	72.87	Cheongdo
23,741	796	46	750	22,945	63.34	Goryeong
38,405	4,189	2,577	1,612	34,216	65.86	Seongju
26,993	1,170	596	574	25,823	64.72	Chilgok
33,588	1,520	63	1,457	32,068	53.77	Yecheon
46,137	3,453	74	3,379	42,684	81.58	Bonghwa
34,767	2,995	51	2,944	31,772	85.11	Uljin
3,520	1,226	5	1,221	2,294	83.52	Ulleung
623,317	**48,058**	**17,087**	**30,971**	**575,259**	**66.60**	**Gyeongsangnam-do**
36,258	3,056	273	2,783	33,202	57.00	Changwon
40,386	1,301	196	1,105	39,085	59.19	Jinju
14,923	668	48	620	14,255	63.78	Tongyeong
21,764	440	85	355	21,324	57.79	Sacheon
19,762	595	88	507	19,167	51.46	Gimhae
47,851	2,832	29	2,803	45,019	64.30	Miryang
25,054	304	17	287	24,750	70.69	Geoje
31,085	2,865	1,171	1,694	28,220	74.66	Yangsan
31,892	1,126	26	1,100	30,766	68.32	Uiryeong
20,484	229	32	197	20,255	51.30	Haman
27,796	328	45	283	27,468	54.23	Changyeong
32,855	879	109	770	31,976	65.89	Goseong
20,401	589	114	475	19,812	66.87	Namhae
36,150	2,200	179	2,021	33,950	72.11	Hadong
48,181	8,229	2,797	5,432	39,952	77.03	Sancheong
45,004	9,274	4,898	4,376	35,730	76.18	Hamyang
55,742	10,246	6,926	3,320	45,496	75.93	Geochang
67,729	2,897	54	2,843	64,832	72.61	Hapcheon
51,656	**4,589**	**4,224**	**365**	**47,067**	**47.60**	**Jeju Special Self-Governing Province**
28,393	3,112	3,105	7	25,281	45.73	Jeju
23,263	1,477	1,119	358	21,786	49.70	Seogwipo

Source : Office of Information and Statistics (2015 Forest Basic Statistics), Ministry of Land Infrastructure and Transport

4. 2015 소유별 임목축적 및 ha당 임목축적

단위 : ㎥

구 분	총 계 Total	국 유 림 National forest				
		합 계 Total	산림청소관 Under Korea Forest Service			타부처소관 Under other govt. authorities
			소 계 Total	요 존 Indispensable	불요존 Dispensable	
2007	624,398,315	187,071,852	174,956,216	161,502,044	13,454,172	12,115,636
2008	659,120,238	196,521,131	183,893,127	172,282,385	11,610,742	12,628,004
2009	696,828,205	206,983,421	193,613,028	182,195,615	11,417,413	13,370,393
2010	800,025,299	229,112,542	213,527,987	205,986,499	7,541,488	15,584,555
2015	**924,809,875**	**264,191,010**	**243,280,951**	**238,190,292**	**5,090,659**	**20,910,059**
서울특별시	2,023,834	703,088	468,460	464,436	4,024	234,628
부산광역시	5,415,279	970,537	532,808	488,388	44,420	437,729
대구광역시	7,620,989	429,045	249,351	248,085	1,266	179,694
인천광역시	5,073,862	539,118	316,725	291,230	25,495	222,393
광주광역시	2,494,293	220,261	82,260	80,248	2,012	138,001
대전광역시	4,390,910	874,853	539,907	528,314	11,593	334,946
울산광역시	10,031,984	884,104	824,370	774,070	50,300	59,734
세종특별자치시	3,391,797	302,947	206,641	162,190	44,451	96,306
경 기 도	73,588,049	13,456,273	9,385,242	9,004,425	380,817	4,071,031
강 원 도	221,070,864	136,095,343	130,728,278	129,604,975	1,123,303	5,367,065
충 청 북 도	69,398,060	15,322,087	14,205,323	14,015,754	189,569	1,116,764
충 청 남 도	53,918,343	4,980,923	4,303,830	4,033,519	270,311	677,093
전 라 북 도	65,549,640	15,662,045	14,664,130	14,201,859	462,271	997,915
전 라 남 도	77,701,410	10,374,846	7,880,001	7,772,881	107,120	2,494,845
경 상 북 도	201,289,904	44,830,007	43,222,434	41,132,563	2,089,871	1,607,573
경 상 남 도	109,845,500	12,839,945	11,736,629	11,661,232	75,397	1,103,316
제주특별자치도	12,005,157	5,705,588	3,934,562	3,726,123	208,439	1,771,026

자료 : 산림청 정보통계담당관실 (2015 산림기본통계)

2015 Forest Growing Stock and Growing Stock per Hectare by Ownership

Unit : ㎥

민 유 림 Non-national forest					ha당 축적 ㎥/ha	Classfication
합 계 Total	공 유 림 Public forest			사유림 Private forest		
	소 계 Total	시·도유림 Provincial forest	시·군·구유림 County forest			
437,326,463	47,447,118	15,777,718	31,669,400	389,879,345	97.83	**2007**
462,599,107	50,055,749	16,775,421	33,280,328	412,543,358	103.39	**2008**
489,844,784	52,861,594	17,683,498	35,178,096	436,983,190	109.39	**2009**
570,912,757	60,179,227	19,553,006	40,626,221	510,733,530	125.62	**2010**
660,618,865	**72,831,398**	**25,521,691**	**47,309,707**	**587,787,467**	**145.99**	**2015**
1,320,746	110,353	101,084	9,269	1,210,393	130.69	Seoul
4,444,742	340,625	180,223	160,402	4,104,117	153.03	Busan
7,191,944	467,714	321,632	146,082	6,724,230	156.47	Daegu
4,534,744	189,078	54,418	134,660	4,345,666	126.92	Incheon
2,274,032	118,030	115,613	2,417	2,156,002	129.61	Gwangju
3,516,057	124,843	121,005	3,838	3,391,214	146.72	Daejeon
9,147,880	299,441	274,712	24,729	8,848,439	146.09	Ulsan
3,088,850	50,045	50,045	-	3,038,805	134.13	Sejong Metropolitan Autonomous City
60,131,776	6,342,986	4,847,064	1,495,922	53,788,790	141.50	Gyeonggi-do
84,975,521	15,738,052	4,942,728	10,795,324	69,237,469	161.17	Gangwon-do
54,075,973	11,652,142	3,774,572	7,877,570	42,423,831	141.30	Chungcheongbuk-do
48,937,420	2,792,895	1,435,366	1,357,529	46,144,525	132.14	Chungcheongnam-do
49,887,595	4,555,434	1,812,632	2,742,802	45,332,161	147.92	Jeollabuk-do
67,326,564	3,055,539	1,318,032	1,737,507	64,271,025	112.57	Jeollanam-do
156,459,897	18,816,537	2,861,917	15,954,620	137,643,360	150.47	Gyeongsangbuk-do
97,005,555	7,507,815	2,700,190	4,807,625	89,497,740	156.50	Gyeongsangnam-do
6,299,569	669,869	610,458	59,411	5,629,700	136.39	Jeju Special Self - Governing Province

Source : Office of Information and Statistics (2015 Forest Basic Statistics)

4. 2015 소유별 임목축적 및 ha당 임목축적(계속)

단위 : ㎥

구 분	총 계 Total	국 유 림 National Forest				
		합 계 Total	산림청소관 Under Korea Forest Service			타부처소관 Under other govt. authorities
			소 계 Total	요 존 Indispensable	불요존 Dispensable	
서울특별시	**2,023,834**	**703,088**	**468,460**	**464,436**	**4,024**	**234,628**
종 로	119,817	91,881	84,594	84,393	201	7,287
중 구	18,020	10,716	10,141	10,141	-	575
용 산	26,495	15,186	12,488	12,488	-	2,698
성 동	2,612	980	980	980	-	-
광 진	28,809	683	683	683	-	-
동대문	16,956	3,988	1,645	1,310	335	2,343
중 랑	76,826	2,122	226	226	-	1,896
성 북	119,361	79,899	70,842	70,042	800	9,057
강 북	160,838	111,327	108,814	108,814	-	2,513
도 봉	136,175	36,367	4,402	4,402	-	31,965
노 원	192,558	64,875	50,985	50,828	157	13,890
은 평	178,850	75,131	68,090	67,556	534	7,041
서대문	71,299	18,114	15,816	15,664	152	2,298
마 포	12,282	506	-	-	-	506
양 천	41,322	3,561	1,989	1,902	87	1,572
강 서	55,816	6,059	1,116	1,011	105	4,943
구 로	51,675	2,827	1,027	922	105	1,800
금 천	47,040	5,025	4,221	4,221	-	804
영등포	624	-	-	-	-	-
동 작	27,028	10,416	2,487	2,353	134	7,929
관 악	260,718	89,596	13,507	12,244	1,263	76,089
서 초	233,334	59,722	8,289	8,289	-	51,433
강 남	102,590	8,029	5,546	5,395	151	2,483
송 파	18,711	4,899	-	-	-	4,899
강 동	24,078	1,179	572	572	-	607

자료 : 산림청 정보통계담당관실 (2015 산림기본통계)

2015 Forest Growing Stock and Growing Stock per Hectare by Ownership(Cont'd)

Unit : ㎥

민 유 림 Non-national forest					ha당 축적 ㎥/ha	Classfication
합 계 Total	공 유 림 Public forest			사유림 Private forest		
	소 계 Total	시·도유림 Provincial forest	시·군·구유림 County forest			
1,320,746	**110,353**	**101,084**	**9,269**	**1,210,393**	**130.69**	**Seoul**
27,936	906	906	-	27,030	125.33	Jongno
7,304	852	852	-	6,452	120.13	Jung-gu
11,309	4,473	4,363	110	6,836	147.19	Yongsan
1,632	296	296	-	1,336	47.49	Seongdong
28,126	2,047	2,047	-	26,079	97.66	Gwang jin
12,968	4,342	4,208	134	8,626	141.30	Dongdaemun
74,704	7,906	3,531	4,375	66,798	144.41	Jungnang
39,462	798	632	166	38,664	127.52	Seong buk
49,511	3,077	3,077	-	46,434	124.68	Gang buk
99,808	1,185	1,066	119	98,623	136.86	Dobong
127,683	3,457	3,457	-	124,226	116.99	Nowon
103,719	15,053	14,582	471	88,666	123.52	Eunpyeong
53,185	11,556	11,286	270	41,629	127.32	Seodaemun
11,776	2,664	2,664	-	9,112	146.21	Mapo
37,761	394	394	-	37,367	147.05	Yangcheon
49,757	3,677	3,570	107	46,080	143.12	Gangseo
48,848	1,089	382	707	47,759	145.15	Guro
42,015	5,764	5,263	501	36,251	146.09	Geumcheon
624	-	-	-	624	156.00	Yeongdeungpo
16,612	1,582	1,479	103	15,030	71.88	Dongjak
171,122	5,187	5,187	-	165,935	149.49	Gwanak
173,612	25,951	25,574	377	147,661	145.02	Seocho
94,561	7,763	5,934	1,829	86,798	143.68	Gangnam
13,812	87	87	-	13,725	127.29	Songpa
22,899	247	247	-	22,652	81.34	Gangdong

Source : Office of Information and Statistics (2015 Forest Basic Statistics)

4. 2015 소유별 임목축적 및 ha당 임목축적(계속)

단위 : ㎥

구 분	총 계 Total	국 유 림 National Forest				
		합 계 Total	산림청소관 Under Korea Forest Service			타부처소관 Under other govt. authorities
			소 계 Total	요 존 Indispensable	불요존 Dispensable	
부산광역시	**5,415,279**	**970,537**	**532,808**	**488,388**	**44,420**	**437,729**
중 구	2,080	-	-	-	-	-
서 구	105,796	25,549	17,759	17,585	174	7,790
동 구	44,441	19,596	7,302	7,302	-	12,294
영도구	64,766	7,776	797	797	-	6,979
부산진	155,315	18,051	10,381	8,076	2,305	7,670
동 래	73,079	11,702	8,780	8,644	136	2,922
남 구	137,256	20,153	5,430	3,913	1,517	14,723
북 구	365,223	34,355	32,961	32,961	-	1,394
해운대	461,241	222,096	82,913	82,398	515	139,183
사 하	204,654	8,491	3,135	2,836	299	5,356
금 정	628,601	55,719	33,402	33,402	-	22,317
강 서	671,158	185,901	138,547	107,113	31,434	47,354
연 제	46,761	2,888	619	619	-	2,269
수 영	38,642	3,284	3,114	2,956	158	170
사 상	192,678	35,442	30,565	30,075	490	4,877
기장군	2,223,588	319,534	157,103	149,711	7,392	162,431
대구광역시	**7,620,989**	**429,045**	**249,351**	**248,085**	**1,266**	**179,694**
중 구	-	-	-	-	-	-
동 구	1,793,889	85,323	19,076	18,849	227	66,247
서 구	31,225	451	123	123	-	328
남 구	106,986	1,743	-	-	-	1,743
북 구	717,252	68,233	5,576	5,576	-	62,657
수성구	588,478	35,034	6,287	5,814	473	28,747
달서구	332,775	14,567	14,031	14,031	-	536
달성군	4,050,384	223,694	204,258	203,692	566	19,436
인천광역시	**5,073,862**	**539,118**	**316,725**	**291,230**	**25,495**	**222,393**
중 구	392,415	83,906	76,190	72,325	3,865	7,716
동 구	773	-	-	-	-	-
남 구	31,067	9,668	3,644	3,165	479	6,024
연수구	46,441	11,824	9,789	9,533	256	2,035
남동구	181,036	49,805	11,228	11,071	157	38,577
부평구	109,582	55,751	19,386	6,709	12,677	36,365

자료 : 산림청 정보통계담당관실 (2015 산림기본통계)

2015 Forest Growing Stock and Growing Stock per Hectare by Ownership(Cont'd)

Unit : ㎥

민 유 림 Non-national forest					ha당 축적 ㎥/ha	Classfication
합 계 Total	공 유 림 Public forest			사유림 Private forest		
	소 계 Total	시·도유림 Provincial forest	시·군·구유림 County forest			
4,444,742	**340,625**	**180,223**	**160,402**	**4,104,117**	**153.03**	**Busan**
2,080	332	332	-	1,748	160.00	Jung-gu
80,247	40,419	39,212	1,207	39,828	154.67	Seo-gu
24,845	1,132	1,132	-	23,713	160.44	Dong-gu
56,990	1,845	1,845	-	55,145	159.13	Yeongdo-gu
137,264	1,966	1,568	398	135,298	148.20	Busanjin
61,377	1,475	1,328	147	59,902	155.49	Dongnae
117,103	2,508	1,124	1,384	114,595	150.01	Nam-gu
330,868	24,621	24,621	-	306,247	159.14	Buk-gu
239,145	4,175	3,114	1,061	234,970	158.34	Haeundae
196,163	3,060	2,711	349	193,103	147.23	Saha
572,882	75,248	75,248	-	497,634	152.17	Geumjeong
485,257	12,154	9,133	3,021	473,103	153.13	Gangseo
43,873	6,217	5,906	311	37,656	153.31	Yeonje
35,358	1,531	1,531	-	33,827	153.34	Su Yeong
157,236	6,198	6,198	-	151,038	153.28	Sa sang
1,904,054	157,744	5,220	152,524	1,746,310	151.82	Gijang-gun
7,191,944	**467,714**	**321,632**	**146,082**	**6,724,230**	**156.47**	**Daegu**
-	-	-	-	-	#DIV/0!	Jung-gu
1,708,566	75,586	74,955	631	1,632,980	157.22	Dong-gu
30,774	481	481	-	30,293	151.58	Seo-gu
105,243	5,543	5,543	-	99,700	157.56	Nam-gu
649,019	2,958	2,958	-	646,061	155.28	Buk-gu
553,444	26,363	26,230	133	527,081	154.78	Suseong-gu
318,208	13,557	12,069	1,488	304,651	155.79	Dalseo-gu
3,826,690	343,226	199,396	143,830	3,483,464	156.67	Dalseong-gun
4,534,744	**189,078**	**54,418**	**134,660**	**4,345,666**	**126.92**	**Incheon**
308,509	8,417	2,626	5,791	300,092	110.91	Jung-gu
773	-	-	-	773	128.83	Dong-gu
21,399	3,491	3,491	-	17,908	129.45	Nam-gu
34,617	2,437	2,258	179	32,180	108.51	Yeonsu-gu
131,231	7,959	7,624	335	123,272	137.25	Namdong-gu
53,831	5,738	5,254	484	48,093	130.61	Bupyeong-gu

Source : Office of Information and Statistics (2015 Forest Basic Statistics)

4. 2015 소유별 임목축적 및 ha당 임목축적(계속)

단위 : ㎥

구 분	총 계 Total	국 유 림 National Forest				
		합 계 Total	산림청소관 Under Korea Forest Service			타부처소관 Under other govt. authorities
			소 계 Total	요 존 Indispensable	불요존 Dispensable	
계양구	147,572	41,440	9,025	8,540	485	32,415
서 구	385,249	56,310	22,238	16,202	6,036	34,072
강화군	2,189,408	132,563	95,631	94,734	897	36,932
옹진군	1,590,319	97,851	69,594	68,951	643	28,257
광주광역시	**2,494,293**	**220,261**	**82,260**	**80,248**	**2,012**	**138,001**
동 구	442,367	42,121	30,590	30,590	-	11,531
서 구	103,190	3,927	2,362	2,219	143	1,565
남 구	237,606	9,186	7,635	7,183	452	1,551
북 구	703,522	38,597	21,631	21,631	-	16,966
광산구	1,007,608	126,430	20,042	18,625	1,417	106,388
대전광역시	**4,390,910**	**874,853**	**539,907**	**528,314**	**11,593**	**334,946**
동 구	1,292,810	291,694	274,222	266,683	7,539	17,472
중 구	499,299	78,625	73,193	72,135	1,058	5,432
서 구	760,380	62,731	56,811	56,126	685	5,920
유성구	1,413,302	341,669	87,025	86,019	1,006	254,644
대덕구	425,119	100,134	48,656	47,351	1,305	51,478
울산광역시	**10,031,984**	**884,104**	**824,370**	**774,070**	**50,300**	**59,734**
중 구	222,890	3,473	1,921	1,921	-	1,552
남 구	222,512	7,217	3,213	2,961	252	4,004
동 구	286,298	12,604	7,376	7,376	-	5,228
북 구	1,627,694	81,536	69,748	50,988	18,760	11,788
울주군	7,672,590	779,274	742,112	710,824	31,288	37,162
세종특별자치시	**3,391,797**	**302,947**	**206,641**	**162,190**	**44,451**	**96,306**
세 종	3,391,797	302,947	206,641	162,190	44,451	96,306
경 기 도	**73,588,049**	**13,456,273**	**9,385,242**	**9,004,425**	**380,817**	**4,071,031**
수 원	356,920	38,332	16,325	13,643	2,682	22,007
성 남	1,011,751	166,081	65,740	58,243	7,497	100,341
의정부	578,326	91,229	41,351	41,038	313	49,878
안 양	444,024	180,290	3,238	2,568	670	177,052
부 천	137,571	9,995	1,257	1,017	240	8,738
광 명	215,852	45,296	9,488	9,488	-	35,808

자료 : 산림청 정보통계담당관실 (2015 산림기본통계)

2015 Forest Growing Stock and Growing Stock per Hectare by Ownership(Cont'd)

Unit : ㎥

민 유 림 Non-national forest					ha당 축적 ㎥/ha	Classfication
합 계 Total	공 유 림 Public forest			사유림 Private forest		
	소 계 Total	시·도유림 Provincial forest	시·군·구유림 County forest			
106,132	3,635	3,479	156	102,497	127.77	Gyeyang-gu
328,939	13,076	6,970	6,106	315,863	122.26	Seo-gu
2,056,845	111,365	21,817	89,548	1,945,480	122.64	Ganghwa-gun
1,492,468	32,960	899	32,061	1,459,508	138.90	Ongjin-gun
2,274,032	**118,030**	**115,613**	**2,417**	**2,156,002**	**129.61**	**Gwangju**
400,246	23,673	23,673	-	376,573	127.74	Dong-gu
99,263	763	643	120	98,500	127.40	Seo-gu
228,420	5,770	5,521	249	222,650	129.77	Nam-gu
664,925	80,748	80,196	552	584,177	129.37	Buk-gu
881,178	7,076	5,580	1,496	874,102	130.82	GwangSan-gu
3,516,057	**124,843**	**121,005**	**3,838**	**3,391,214**	**146.72**	**Daejeon**
1,001,116	30,735	30,092	643	970,381	147.60	Dong-gu
420,674	18,468	18,122	346	402,206	145.23	Jung-gu
697,649	19,904	19,904	-	677,745	148.40	Seo-gu
1,071,633	39,637	39,239	398	1,031,996	145.27	Yuseong-gu
324,985	16,099	13,648	2,451	308,886	147.71	Daedeok-gu
9,147,880	**299,441**	**274,712**	**24,729**	**8,848,439**	**146.09**	**Ulsan**
219,417	15,280	15,280	-	204,137	152.56	Jung-gu
215,295	31,266	29,924	1,342	184,029	121.19	Nam-gu
273,694	11,389	11,120	269	262,305	152.21	Dong-gu
1,546,158	116,333	116,133	200	1,429,825	145.60	Buk-gu
6,893,316	125,173	102,255	22,918	6,768,143	146.66	Ulju-gun
3,088,850	**50,045**	**50,045**	**-**	**3,038,805**	**134.13**	Sejong Metropolitan Autonomous City
3,088,850	50,045	50,045	-	3,038,805	134.13	Sejong
60,131,776	**6,342,986**	**4,847,064**	**1,495,922**	**53,788,790**	**141.50**	**Gyeonggi-do**
318,588	39,890	15,383	24,507	278,698	135.30	Suwon
845,670	26,810	1,108	25,702	818,860	142.48	Seongnam
487,097	56,079	4,281	51,798	431,018	120.36	Uijeongbu
263,734	78,148	58,719	19,429	185,586	147.76	Anyang
127,576	20,926	270	20,656	106,650	137.16	Bucheon
170,556	12,273	-	12,273	158,283	144.67	Gwangmyeong

Source : Office of Information and Statistics (2015 Forest Basic Statistics)

4. 2015 소유별 임목축적 및 ha당 임목축적(계속)

단위 : ㎥

구 분	총 계 Total	국 유 림 National Forest				
		합 계 Total	산림청소관 Under Korea Forest Service			타부처소관 Under other govt. authorities
			소 계 Total	요 존 Indispensable	불요존 Dispensable	
평 택	1,166,855	34,593	10,392	7,940	2,452	24,201
동두천	903,977	238,479	79,384	78,172	1,212	159,095
안 산	921,118	70,110	25,582	17,855	7,727	44,528
고 양	1,260,338	322,782	157,797	155,299	2,498	164,985
과 천	329,840	73,960	1,690	1,690	-	72,270
구 리	185,074	48,984	7,151	6,888	263	41,833
남양주	4,567,127	484,633	273,936	271,134	2,802	210,697
오 산	161,748	4,500	833	544	289	3,667
시 흥	610,366	61,417	18,384	18,384	-	43,033
군 포	245,730	21,990	3,373	3,373	-	18,617
의 왕	473,447	84,224	17,699	16,990	709	66,525
하 남	706,919	72,331	33,512	32,968	544	38,819
용 인	3,950,938	303,808	229,338	191,576	37,762	74,470
파 주	3,872,326	790,489	257,096	237,968	19,128	533,393
이 천	2,295,025	180,718	109,787	97,537	12,250	70,931
안 성	3,404,407	216,018	203,605	165,115	38,490	12,413
김 포	968,658	139,864	45,615	41,772	3,843	94,249
화 성	2,485,621	299,870	196,755	134,713	62,042	103,115
광 주	4,030,734	601,163	342,572	292,256	50,316	258,591
양 주	2,171,710	495,697	283,641	275,901	7,740	212,056
포 천	7,396,272	1,360,722	860,882	839,174	21,708	499,840
여 주	3,941,686	173,679	137,466	102,545	34,921	36,213
연 천	5,318,129	1,768,348	1,117,732	1,086,228	31,504	650,616
가 평	10,261,956	1,302,709	1,198,344	1,189,590	8,754	104,365
양 평	9,213,604	3,773,962	3,635,277	3,612,816	22,461	138,685
강 원 도	**221,070,864**	**136,095,343**	**130,728,278**	**129,604,975**	**1,123,303**	**5,367,065**
춘 천	13,319,319	5,486,822	5,198,042	5,183,150	14,892	288,780
원 주	9,643,870	1,787,698	1,718,120	1,718,120	-	69,578
강 릉	13,634,147	8,048,274	7,997,633	7,976,060	21,573	50,641
동 해	2,243,249	846,397	833,174	831,154	2,020	13,223
태 백	4,213,437	3,115,373	3,065,942	3,046,461	19,481	49,431
속 초	1,203,209	324,127	310,154	309,998	156	13,973

자료 : 산림청 정보통계담당관실 (2015 산림기본통계)

2015 Forest Growing Stock and Growing Stock per Hectare by Ownership(Cont'd)

Unit : ㎥

민 유 림 Non-national forest					ha당 축적 ㎥/ha	Classfication
합 계 Total	공 유 림 Public forest			사유림 Private forest		
	소 계 Total	시·도유림 Provincial forest	시·군·구유림 County forest			
1,132,262	31,914	11,420	20,494	1,100,348	141.21	Pyeongtaek
665,498	16,320	1,242	15,078	649,178	142.27	Dongducheon
851,008	111,061	37,445	73,616	739,947	145.59	Ansan
937,556	14,826	5,738	9,088	922,730	132.75	Goyang
255,880	121,001	107,993	13,008	134,879	141.56	Gwacheon
136,090	12,672	11,529	1,143	123,418	138.94	Guri
4,082,494	559,352	530,575	28,777	3,523,142	146.36	Namyangju
157,248	2,486	169	2,317	154,762	142.51	Osan
548,949	6,471	1,212	5,259	542,478	142.31	Siheung
223,740	50,629	47,525	3,104	173,111	146.70	Gunpo
389,223	44,276	38,834	5,442	344,947	139.25	Uiwang
634,588	10,881	2,195	8,686	623,707	144.27	Hanam
3,647,130	74,324	12,658	61,666	3,572,806	130.23	Yongin
3,081,837	89,085	33,763	55,322	2,992,752	142.43	Paju
2,114,307	41,576	5,503	36,073	2,072,731	133.42	Icheon
3,188,389	100,269	16,383	83,886	3,088,120	141.26	Anseong
828,794	46,261	4,211	42,050	782,533	138.40	Gimpo
2,185,751	18,745	8,267	10,478	2,167,006	131.30	Hwaseong
3,429,571	81,921	31,308	50,613	3,347,650	141.70	Gwangju
1,676,013	16,782	619	16,163	1,659,231	133.01	Yangju
6,035,550	474,366	303,229	171,137	5,561,184	138.01	Pocheon
3,768,007	176,668	9,950	166,718	3,591,339	136.69	Yeoju
3,549,781	43,006	7,551	35,455	3,506,775	143.15	Yeoncheon
8,959,247	3,636,372	3,520,215	116,157	5,322,875	149.82	Gapyeong
5,439,642	327,596	17,769	309,827	5,112,046	149.30	Yangpyeong
84,975,521	**15,738,052**	**4,942,728**	**10,795,324**	**69,237,469**	**161.17**	**Gangwon-do**
7,832,497	2,751,919	2,007,444	744,475	5,080,578	162.92	Chuncheon
7,856,172	2,317,515	23,270	2,294,245	5,538,657	157.95	Wonju
5,585,873	583,116	73,285	509,831	5,002,757	164.36	Gangneung
1,396,852	145,583	2,819	142,764	1,251,269	163.91	Donghae
1,098,064	341,422	278,657	62,765	756,642	157.43	Taebaek
879,082	21,044	1,673	19,371	858,038	150.38	Sokcho

Source : Office of Information and Statistics (2015 Forest Basic Statistics)

4. 2015 소유별 임목축적 및 ha당 임목축적(계속)

단위 : ㎥

구 분	총 계 Total	국 유 림 National Forest				
		합 계 Total	산림청소관 Under Korea Forest Service			타부처소관 Under other govt. authorities
			소 계 Total	요 존 Indispensable	불요존 Dispensable	
삼 척	16,665,951	11,491,869	11,367,168	10,861,590	505,578	124,701
홍 천	24,372,936	15,435,997	14,788,627	14,778,038	10,589	647,370
횡 성	11,550,451	4,982,237	4,958,349	4,957,050	1,299	23,888
영 월	14,741,548	9,666,446	9,531,989	9,500,804	31,185	134,457
평 창	19,344,809	11,790,000	11,734,961	11,268,678	466,283	55,039
정 선	16,388,894	11,172,720	11,134,588	11,129,330	5,258	38,132
철 원	8,536,394	3,377,049	2,818,146	2,810,973	7,173	558,903
화 천	13,138,393	8,524,568	8,275,026	8,274,506	520	249,542
양 구	9,125,061	7,724,968	5,778,873	5,772,799	6,074	1,946,095
인 제	26,231,072	20,664,543	19,935,672	19,928,031	7,641	728,871
고 성	8,061,761	5,437,166	5,098,023	5,080,932	17,091	339,143
양 양	8,656,363	6,219,089	6,183,791	6,177,301	6,490	35,298
충청북도	**69,398,060**	**15,322,087**	**14,205,323**	**14,015,754**	**189,569**	**1,116,764**
청 주	6,750,572	871,382	764,811	706,666	58,145	106,571
충 주	8,633,577	1,520,491	1,382,447	1,367,648	14,799	138,044
제 천	9,309,389	2,367,032	1,923,614	1,920,818	2,796	443,418
보 은	5,753,026	1,468,269	1,416,466	1,407,797	8,669	51,803
옥 천	4,697,174	841,800	801,437	800,658	779	40,363
영 동	8,608,916	1,556,952	1,383,110	1,381,071	2,039	173,842
증 평	596,271	105,365	88,958	88,958	-	16,407
진 천	3,394,861	260,116	245,550	236,440	9,110	14,566
괴 산	9,417,618	1,796,578	1,761,427	1,712,408	49,019	35,151
음 성	3,130,035	197,045	176,321	170,917	5,404	20,724
단 양	9,106,621	4,337,057	4,261,182	4,222,373	38,809	75,875
충청남도	**53,918,343**	**4,980,923**	**4,303,830**	**4,033,519**	**270,311**	**677,093**
천 안	4,291,210	326,734	225,321	203,926	21,395	101,413
공 주	8,003,026	1,238,337	1,158,238	1,099,116	59,122	80,099
보 령	4,375,565	394,569	346,304	330,168	16,136	48,265
아 산	2,597,445	183,812	161,780	159,330	2,450	22,032
서 산	4,101,435	322,703	234,922	222,343	12,579	87,781
논 산	3,055,339	267,657	230,138	215,468	14,670	37,519
계 룡	536,796	219,691	66,042	65,665	377	153,649

자료 : 산림청 정보통계담당관실 (2015 산림기본통계)

2015 Forest Growing Stock and Growing Stock per Hectare by Ownership(Cont'd)

Unit : ㎥

민 유 림 Non-national forest					ha당 축적 ㎥/ha	Classfication
합 계 Total	공 유 림 Public forest			사유림 Private forest		
	소 계 Total	시·도유림 Provincial forest	시·군·구유림 County forest			
5,174,082	372,303	34,597	337,706	4,801,779	162.96	Samcheok
8,936,939	1,382,393	743,898	638,495	7,554,546	163.53	Hongcheon
6,568,214	602,157	35,390	566,767	5,966,057	159.89	Hoengseong
5,075,102	901,667	171,232	730,435	4,173,435	164.02	Yeongwol
7,554,809	1,753,909	67,227	1,686,682	5,800,900	162.01	Pyeongchang
5,216,174	1,164,346	186,932	977,414	4,051,828	164.09	Jeongseon
5,159,345	313,837	10,772	303,065	4,845,508	133.50	Cheorwon
4,613,825	1,392,729	1,097,657	295,072	3,221,096	164.87	Hwacheon
1,400,093	468,194	13,584	454,610	931,899	158.06	Yanggu
5,566,529	741,136	164,412	576,724	4,825,393	164.93	Inje
2,624,595	249,559	16,385	233,174	2,375,036	154.74	Goseong
2,437,274	235,223	13,494	221,729	2,202,051	165.77	Yangyang
54,075,973	**11,652,142**	**3,774,572**	**7,877,570**	**42,423,831**	**141.30**	**Chungcheongbuk-do**
5,879,190	322,100	145,909	176,191	5,557,090	140.95	Cheongju
7,113,086	1,976,326	504,129	1,472,197	5,136,760	139.65	Chungju
6,942,357	2,741,285	1,058,341	1,682,944	4,201,072	144.22	Jecheon
4,284,757	502,753	57,683	445,070	3,782,004	147.03	Boeun
3,855,374	267,111	3,473	263,638	3,588,263	136.24	Okcheon
7,051,964	992,506	22,424	970,082	6,059,458	134.45	Yeongdong
490,906	67,630	-	67,630	423,276	145.04	Jeung pyeong
3,134,745	602,637	16,063	586,574	2,532,108	142.65	Jincheon
7,621,040	2,158,436	1,829,335	329,101	5,462,604	147.48	Goesan
2,932,990	654,534	28,737	625,797	2,278,456	126.36	Eumseong
4,769,564	1,366,824	108,478	1,258,346	3,402,740	145.27	Danyang
48,937,420	**2,792,895**	**1,435,366**	**1,357,529**	**46,144,525**	**132.14**	**Chungcheongnam-do**
3,964,476	96,625	8,367	88,258	3,867,851	131.51	Cheonan
6,764,689	181,020	29,454	151,566	6,583,669	132.22	Gongju
3,980,996	824,816	717,933	106,883	3,156,180	128.81	Boryeong
2,413,633	101,945	3,055	98,890	2,311,688	137.53	Asan
3,778,732	76,414	12,627	63,787	3,702,318	136.07	Seosan
2,787,682	138,481	1,254	137,227	2,649,201	134.74	Nonsan
317,105	1,673	-	1,673	315,432	134.10	Gyeryong

Source : Office of Information and Statistics (2015 Forest Basic Statistics)

4. 2015 소유별 임목축적 및 ha당 임목축적(계속)

단위 : ㎥

구 분	총 계 Total	국 유 림 National Forest				
		합 계 Total	산림청소관 Under Korea Forest Service			타부처소관 Under other govt. authorities
			소 계 Total	요 존 Indispensable	불요존 Dispensable	
당 진	2,865,209	30,184	20,664	10,339	10,325	9,520
금 산	5,472,044	751,955	725,113	720,744	4,369	26,842
부 여	4,298,670	425,973	397,154	314,989	82,165	28,819
서 천	1,874,418	87,578	67,930	63,365	4,565	19,648
청 양	3,973,229	306,033	299,448	285,065	14,383	6,585
홍 성	2,451,123	69,347	61,563	49,393	12,170	7,784
예 산	3,227,360	252,658	234,382	231,632	2,750	18,276
태 안	2,795,474	103,692	74,831	61,976	12,855	28,861
전라북도	**65,549,640**	**15,662,045**	**14,664,130**	**14,201,859**	**462,271**	**997,915**
전 주	841,714	92,860	63,040	61,407	1,633	29,820
군 산	1,143,125	137,574	98,830	72,800	26,030	38,744
익 산	1,786,507	117,289	59,074	46,890	12,184	58,215
정 읍	4,891,631	683,694	663,949	653,582	10,367	19,745
남 원	7,424,645	1,945,373	1,921,155	1,919,430	1,725	24,218
김 제	1,406,339	60,744	58,707	53,983	4,724	2,037
완 주	8,348,983	2,086,578	2,029,845	2,029,845	-	56,733
진 안	8,829,263	2,273,061	2,187,251	1,827,639	359,612	85,810
무 주	7,640,177	3,412,745	3,386,012	3,385,509	503	26,733
장 수	5,928,407	1,719,456	1,714,618	1,680,727	33,891	4,838
임 실	6,098,986	736,694	521,917	517,663	4,254	214,777
순 창	4,753,751	669,678	657,269	656,510	759	12,409
고 창	3,464,999	309,637	294,446	287,857	6,589	15,191
부 안	2,991,113	1,416,662	1,008,017	1,008,017	-	408,645
전라남도	**77,701,410**	**10,374,846**	**7,880,001**	**7,772,881**	**107,120**	**2,494,845**
목 포	116,019	10,101	7,089	5,154	1,935	3,012
여 수	3,468,338	128,181	102,282	102,282	-	25,899
순 천	7,378,828	883,976	836,286	809,872	26,414	47,690
나 주	2,770,600	152,054	148,454	147,825	629	3,600
광 양	3,663,633	904,547	124,919	116,955	7,964	779,628
담 양	3,487,720	316,700	281,094	281,094	-	35,606
곡 성	4,714,968	766,071	764,237	764,237	-	1,834

자료 : 산림청 정보통계담당관실 (2015 산림기본통계)

2015 Forest Growing Stock and Growing Stock per Hectare by Ownership(Cont'd)

Unit : ㎥

민 유 림 Non-national forest					ha당 축적 ㎥/ha	Classfication
합 계 Total	공 유 림 Public forest			사유림 Private forest		
	소 계 Total	시·도유림 Provincial forest	시·군·구유림 County forest			
2,835,025	33,641	7,679	25,962	2,801,384	128.89	Dangjin
4,720,089	294,752	12,566	282,186	4,425,337	134.45	Geumsan
3,872,697	147,711	103,502	44,209	3,724,986	134.48	Buyeo
1,786,840	129,952	8,796	121,156	1,656,888	124.81	Seocheon
3,667,196	65,993	44,840	21,153	3,601,203	129.38	Cheongyang
2,381,776	69,274	3,136	66,138	2,312,502	127.84	Hongseong
2,974,702	109,973	5,314	104,659	2,864,729	137.56	Yesan
2,691,782	520,625	476,843	43,782	2,171,157	127.37	Taean
49,887,595	**4,555,434**	**1,812,632**	**2,742,802**	**45,332,161**	**147.92**	**Jeollabuk-do**
748,854	20,288	9,901	10,387	728,566	134.70	Jeonju
1,005,551	63,048	5,979	57,069	942,503	141.79	Gunsan
1,669,218	55,741	6,717	49,024	1,613,477	148.42	Iksan
4,207,937	59,455	17,695	41,760	4,148,482	150.88	Jeongeup
5,479,272	256,431	79,163	177,268	5,222,841	158.27	Namwon
1,345,595	16,219	2,902	13,317	1,329,376	152.83	Gimje
6,262,405	836,701	665,088	171,613	5,425,704	142.19	Wanju
6,556,202	916,321	506,911	409,410	5,639,881	147.90	Jinan
4,227,432	601,654	78,298	523,356	3,625,778	147.99	Muju
4,208,951	934,105	275,273	658,832	3,274,846	147.84	Jangsu
5,362,292	389,750	111,697	278,053	4,972,542	147.56	Imsil
4,084,073	206,231	35,346	170,885	3,877,842	144.25	Sunchang
3,155,362	44,256	6,796	37,460	3,111,106	149.99	Gochang
1,574,451	155,234	10,866	144,368	1,419,217	144.26	Buan
67,326,564	**3,055,539**	**1,318,032**	**1,737,507**	**64,271,025**	**112.57**	**Jeollanam-do**
105,918	8,657	-	8,657	97,261	100.10	Mokpo
3,340,157	110,664	11,173	99,491	3,229,493	113.20	Yeosu
6,494,852	408,294	189,054	219,240	6,086,558	117.79	Suncheon
2,618,546	24,856	16,967	7,889	2,593,690	121.68	Naju
2,759,086	50,623	5,993	44,630	2,708,463	120.93	Gwangyang
3,171,020	56,281	25,087	31,194	3,114,739	126.40	Damyang
3,948,897	49,549	6,491	43,058	3,899,348	122.79	Gokseong

Source : Office of Information and Statistics (2015 Forest Basic Statistics)

4. 2015 소유별 임목축적 및 ha당 임목축적(계속)

단위 : ㎥

구 분	총 계 Total	국 유 림 National Forest				
		합 계 Total	산림청소관 Under Korea Forest Service			타부처소관 Under other govt. authorities
			소 계 Total	요 존 Indispensable	불요존 Dispensable	
구 례	4,274,864	1,419,821	481,207	478,810	2,397	938,614
고 흥	4,936,127	379,082	348,881	348,881	-	30,201
보 성	4,443,473	640,333	624,583	603,602	20,981	15,750
화 순	6,883,224	810,943	777,836	777,836	-	33,107
장 흥	3,989,020	792,351	785,319	785,319	-	7,032
강 진	3,288,905	373,041	355,649	341,028	14,621	17,392
해 남	4,575,726	448,873	447,472	447,472	-	1,401
영 암	2,573,473	496,605	468,142	466,263	1,879	28,463
무 안	1,440,632	35,564	29,188	27,155	2,033	6,376
함 평	1,997,374	153,669	120,650	108,375	12,275	33,019
영 광	2,485,787	187,787	164,558	160,855	3,703	23,229
장 성	4,161,982	752,661	306,408	297,700	8,708	446,253
완 도	2,467,753	206,148	200,359	199,870	489	5,789
진 도	2,398,186	413,074	406,595	403,761	2,834	6,479
신 안	2,184,778	103,264	98,793	98,535	258	4,471
경상북도	**201,289,904**	**44,830,007**	**43,222,434**	**41,132,563**	**2,089,871**	**1,607,573**
포 항	11,183,296	1,839,631	1,446,721	1,340,194	106,527	392,910
경 주	13,194,402	806,685	690,360	683,340	7,020	116,325
김 천	10,343,437	1,543,947	1,524,355	1,476,268	48,087	19,592
안 동	16,357,733	1,291,564	1,226,223	1,217,808	8,415	65,341
구 미	4,902,306	304,126	268,281	265,582	2,699	35,845
영 주	6,153,208	2,503,313	2,470,786	2,460,781	10,005	32,527
영 천	8,949,633	967,819	580,082	578,567	1,515	387,737
상 주	12,465,088	1,567,795	1,517,294	1,512,623	4,671	50,501
문 경	10,333,595	2,281,919	2,264,016	2,264,016	-	17,903
경 산	3,550,380	217,263	198,615	191,786	6,829	18,648
군 위	6,933,895	417,203	288,997	288,843	154	128,206
의 성	10,612,231	474,519	469,407	467,710	1,697	5,112
청 송	10,170,916	1,732,933	1,567,691	1,567,155	536	165,242
영 양	10,151,965	5,839,234	5,823,305	4,008,066	1,815,239	15,929

자료 : 산림청 정보통계담당관실 (2015 산림기본통계)

2015 Forest Growing Stock and Growing Stock per Hectare by Ownership(Cont'd)

Unit : ㎥

민 유 림 Non-national forest					ha당 축적 ㎥/ha	Classfication
합 계 Total	공 유 림 Public forest			사유림 Private forest		
	소 계 Total	시·도유림 Provincial forest	시·군·구유림 County forest			
2,855,043	242,789	174,150	68,639	2,612,254	122.77	Gurye
4,557,045	433,867	225,363	208,504	4,123,178	107.23	Goheung
3,803,140	43,989	16,605	27,384	3,759,151	108.52	Boseong
6,072,281	252,418	120,727	131,691	5,819,863	123.07	Hwasun
3,196,669	139,180	4,656	134,524	3,057,489	99.82	Jangheung
2,915,864	164,776	5,777	158,999	2,751,088	114.31	Gangjin
4,126,853	295,478	120,298	175,180	3,831,375	102.52	Haenam
2,076,868	43,030	1,785	41,245	2,033,838	114.04	Yeongam
1,405,068	49,770	8,422	41,348	1,355,298	110.23	Muan
1,843,705	15,371	2,186	13,185	1,828,334	118.94	Hampyeong
2,298,000	32,976	859	32,117	2,265,024	120.64	Yeonggwang
3,409,321	64,851	5,866	58,985	3,344,470	132.09	Jangseong
2,261,605	409,351	364,461	44,890	1,852,254	96.25	Wando
1,985,112	104,230	5,827	98,403	1,880,882	96.69	Jindo
2,081,514	54,539	6,285	48,254	2,026,975	71.27	Sinan
156,459,897	**18,816,537**	**2,861,917**	**15,954,620**	**137,643,360**	**150.47**	**Gyeongsangbuk-do**
9,343,665	1,655,666	347,473	1,308,193	7,687,999	148.70	Pohang
12,387,717	1,636,705	403,706	1,232,999	10,751,012	147.80	Gyeongju
8,799,490	572,315	24,655	547,660	8,227,175	148.25	Gimcheon
15,066,169	1,174,438	98,726	1,075,712	13,891,731	153.57	Andong
4,598,180	427,652	16,536	411,116	4,170,528	143.50	Gumi
3,649,895	210,135	36,291	173,844	3,439,760	150.02	Yeongju
7,981,814	688,299	42,551	645,748	7,293,515	143.76	Yeongcheon
10,897,293	1,340,133	34,994	1,305,139	9,557,160	151.55	Sangju
8,051,676	1,111,398	505,739	605,659	6,940,278	150.71	Mungyeong
3,333,117	215,951	5,180	210,771	3,117,166	153.11	Gyeongsan
6,516,692	562,163	18,461	543,702	5,954,529	149.92	Gunwi
10,137,712	1,393,090	25,607	1,367,483	8,744,622	134.35	Uiseong
8,437,983	2,703,593	621,526	2,082,067	5,734,390	152.98	Cheongsong
4,312,731	967,612	12,906	954,706	3,345,119	154.37	Yeongyang

Source : Office of Information and Statistics (2015 Forest Basic Statistics)

4. 2015 소유별 임목축적 및 ha당 임목축적(계속)

단위 : ㎥

구 분	총 계 Total	국 유 림 National Forest				
		합 계 Total	산림청소관 Under Korea Forest Service			타부처소관 Under other govt. authorities
			소 계 Total	요 존 Indispensable	불요존 Dispensable	
영 덕	9,091,594	3,458,489	3,445,910	3,444,702	1,208	12,579
청 도	7,742,486	774,918	751,722	751,406	316	23,196
고 령	3,687,897	111,628	99,929	98,755	1,174	11,699
성 주	6,071,694	399,546	370,238	366,250	3,988	29,308
칠 곡	4,269,502	373,583	348,306	298,969	49,337	25,277
예 천	4,962,312	355,406	344,584	343,275	1,309	10,822
봉 화	15,027,102	8,505,032	8,493,600	8,489,283	4,317	11,432
울 진	14,166,539	8,597,556	8,568,597	8,564,330	4,267	28,959
울 릉	968,693	465,898	463,415	452,854	10,561	2,483
경상남도	**109,845,500**	**12,839,945**	**11,736,629**	**11,661,232**	**75,397**	**1,103,316**
창 원	6,570,255	981,134	306,711	304,189	2,522	674,423
진 주	6,324,216	294,589	206,464	203,509	2,955	88,125
통 영	2,454,389	58,811	47,460	46,948	512	11,351
사 천	3,469,151	196,873	166,674	155,643	11,031	30,199
김 해	3,741,159	622,601	596,503	584,162	12,341	26,098
밀 양	8,098,370	564,539	553,459	549,240	4,219	11,080
거 제	4,485,145	493,798	477,455	461,579	15,876	16,343
양 산	5,381,000	772,844	751,432	750,284	1,148	21,412
의 령	5,252,137	178,789	174,949	174,462	487	3,840
함 안	3,400,442	140,085	99,367	97,031	2,336	40,718
창 녕	4,649,786	173,685	154,485	146,705	7,780	19,200
고 성	5,322,420	174,906	159,259	158,904	355	15,647
남 해	3,623,845	528,755	521,274	520,176	1,098	7,481
하 동	7,427,821	2,178,684	2,154,731	2,151,156	3,575	23,953
산 청	9,550,450	2,177,427	2,119,374	2,118,843	531	58,053
함 양	9,054,054	1,859,291	1,821,213	1,815,591	5,622	38,078
거 창	9,700,095	827,592	821,270	819,487	1,783	6,322
합 천	11,340,765	615,542	604,549	603,323	1,226	10,993
제주특별자치도	**12,005,157**	**5,705,588**	**3,934,562**	**3,726,123**	**208,439**	**1,771,026**
제 주	6,202,900	2,644,210	1,791,993	1,645,244	146,749	852,217
서귀포	5,802,257	3,061,378	2,142,569	2,080,879	61,690	918,809

자료 : 산림청 정보통계담당관실 (2015 산림기본통계)

2015 Forest Growing Stock and Growing Stock per Hectare by Ownership(Cont'd)

Unit : ㎥

민 유 림 Non-national forest					ha당 축적 ㎥/ha	Classfication
합 계 Total	공 유 림 Public forest			사유림 Private forest		
	소 계 Total	시·도유림 Provincial forest	시·군·구유림 County forest			
5,633,105	1,096,438	8,735	1,087,703	4,536,667	152.84	Yeongdeok
6,967,568	271,632	20,231	251,401	6,695,936	153.14	Cheongdo
3,576,269	150,394	9,110	141,284	3,425,875	151.60	Goryeong
5,672,148	770,456	480,937	289,519	4,901,692	149.62	Seongju
3,895,919	203,685	111,466	92,219	3,692,234	146.29	Chilgok
4,606,906	254,271	11,982	242,289	4,352,635	139.55	Yecheon
6,522,070	653,140	15,059	638,081	5,868,930	153.25	Bonghwa
5,568,983	540,960	9,249	531,711	5,028,023	168.22	Uljin
502,795	216,411	797	215,614	286,384	159.17	Ulleung
97,005,555	**7,507,815**	**2,700,190**	**4,807,625**	**89,497,740**	**156.50**	**Gyeongsangnam-do**
5,589,121	438,142	43,460	394,682	5,150,979	154.18	Changwon
6,029,627	208,087	30,041	178,046	5,821,540	149.85	Jinju
2,395,578	103,131	7,026	96,105	2,292,447	160.50	Tongyeong
3,272,278	63,080	11,623	51,457	3,209,198	150.59	Sacheon
3,118,558	89,463	11,101	78,362	3,029,095	156.91	Gimhae
7,533,831	396,003	4,317	391,686	7,137,828	157.71	Miryang
3,991,347	42,704	2,598	40,106	3,948,643	157.72	Geoje
4,608,156	423,762	209,223	214,539	4,184,394	148.47	Yangsan
5,073,348	159,445	4,158	155,287	4,913,903	159.20	Uiryeong
3,260,357	34,958	3,366	31,592	3,225,399	159.11	Haman
4,476,101	56,456	6,674	49,782	4,419,645	160.90	Changyeong
5,147,514	133,226	16,608	116,618	5,014,288	156.03	Goseong
3,095,090	79,500	16,269	63,231	3,015,590	151.57	Namhae
5,249,137	326,376	27,880	298,496	4,922,761	152.48	Hadong
7,373,023	1,362,634	507,665	854,969	6,010,389	155.99	Sancheong
7,194,763	1,591,246	781,225	810,021	5,603,517	163.84	Hamyang
8,872,503	1,586,096	1,009,269	576,827	7,286,407	159.06	Geochang
10,725,223	413,506	7,687	405,819	10,311,717	158.80	Hapcheon
6,299,569	**669,869**	**610,458**	**59,411**	**5,629,700**	**136.39**	**Jeju Special Self-Governing Province**
3,558,690	440,943	440,154	789	3,117,747	138.63	Jeju
2,740,879	228,926	170,304	58,622	2,511,953	134.07	Seogwipo

Source : Office of Information and Statistics (2015 Forest Basic Statistics)

5. 2015 임상별 · 영급별 산림면적 및 임목축적

단위 : ha, ㎥

시 · 도 City/ Province	임상별 Forest type	산 림 면 적 Forest land area								
		합 계 Total	임 목 지 Stocked forest land							
			소 계 Total	Ⅰ	Ⅱ	Ⅲ	Ⅳ	Ⅴ	Ⅵ	죽림 Bamboo stand
전 국 Total	합 계	**6,334,615**	**6,095,820**	**202,711**	**160,074**	**1,334,349**	**2,830,430**	**1,137,221**	**408,968**	**22,067**
	침 엽 수	2,339,022	2,339,022	90,809	59,778	397,248	1,172,291	503,575	115,321	-
	활 엽 수	2,028,855	2,028,855	76,021	61,219	514,725	829,018	357,327	190,545	-
	혼 효 림	1,705,876	1,705,876	35,881	39,077	422,376	829,121	276,319	103,102	-
	죽 림	22,067	22,067	-	-	-	-	-	-	22,067
	무립목지	238,795	-	-	-	-	-	-	-	-
서 울 특 별 시 Seoul	합 계	**15,486**	**13,403**	**18**	**48**	**690**	**8,967**	**3,170**	**510**	**-**
	침 엽 수	2,743	2,743	10	21	274	1,735	683	20	-
	활 엽 수	7,088	7,088	8	23	323	5,081	1,350	303	-
	혼 효 림	3,572	3,572	-	4	93	2,151	1,137	187	-
	죽 림	-	-	-	-	-	-	-	-	-
	무립목지	2,083	-	-	-	-	-	-	-	-
부 산 광 역 시 Busan	합 계	**35,386**	**33,788**	**356**	**377**	**5,709**	**23,958**	**3,218**	**33**	**137**
	침 엽 수	16,205	16,205	194	128	1,624	12,352	1,876	31	-
	활 엽 수	6,593	6,593	97	93	1,936	3,814	653	-	-
	혼 효 림	10,853	10,853	65	156	2,149	7,792	689	2	-
	죽 림	137	137	-	-	-	-	-	-	137
	무립목지	1,598	-	-	-	-	-	-	-	-
대 구 광 역 시 Daegu	합 계	**48,705**	**48,448**	**384**	**747**	**9,758**	**21,413**	**11,630**	**4,413**	**103**
	침 엽 수	21,600	21,600	134	113	2,293	13,907	3,905	1,248	-
	활 엽 수	10,443	10,443	104	309	3,476	3,614	2,202	738	-
	혼 효 림	16,302	16,302	146	325	3,989	3,892	5,523	2,427	-
	죽 림	103	103	-	-	-	-	-	-	103
	무립목지	257	-	-	-	-	-	-	-	-
인 천 광 역 시 Incheon	합 계	**39,978**	**35,951**	**201**	**263**	**3,148**	**22,659**	**9,053**	**614**	**13**
	침 엽 수	10,752	10,752	49	59	397	5,702	4,305	240	-
	활 엽 수	14,963	14,963	116	137	2,014	9,912	2,600	184	-
	혼 효 림	10,223	10,223	36	67	737	7,045	2,148	190	-
	죽 림	13	13	-	-	-	-	-	-	13
	무립목지	4,027	-	-	-	-	-	-	-	-
광 주 광 역 시 Gwangju	합 계	**19,244**	**19,069**	**107**	**183**	**6,683**	**10,200**	**1,120**	**602**	**174**
	침 엽 수	8,551	8,551	60	102	3,135	4,748	492	14	-
	활 엽 수	4,076	4,076	19	65	1,086	2,153	397	356	-
	혼 효 림	6,268	6,268	28	16	2,462	3,299	231	232	-
	죽 림	174	174	-	-	-	-	-	-	174
	무립목지	175	-	-	-	-	-	-	-	-

자료 : 산림청 정보통계담당관실 (2015 산림기본통계)

2015 Forest Land Area and Growing Stock by Forest Types and Age Classes

Unit : ha, ㎥

산림면적 Forest land area			임 목 축 적 Growing stock					
무 립 목 지 Un-stocked forest land								
소 계 Total	미립목지 Non-stocked	제 지 Miscell-aneous	합 계 Total	Ⅱ	Ⅲ	Ⅳ	Ⅴ	Ⅵ
238,795	**87,563**	**151,232**	**924,809,875**	**7,481,109**	**158,979,749**	**454,191,405**	**217,562,886**	**86,594,726**
-	-	-	403,971,330	3,227,895	53,572,991	209,452,265	108,211,533	29,506,646
-	-	-	263,738,277	2,406,751	53,886,280	114,878,329	57,487,847	35,079,070
-	-	-	257,100,268	1,846,463	51,520,478	129,860,811	51,863,506	22,009,010
-	-	-	-	-	-	-	-	-
238,795	87,563	151,232	-	-	-	-	-	-
2,083	**40**	**2,043**	**2,023,834**	**2,144**	**76,068**	**1,318,379**	**532,166**	**95,077**
-	-	-	479,001	1,114	37,406	299,432	136,370	4,679
-	-	-	964,403	859	28,810	680,282	201,194	53,258
-	-	-	580,430	171	9,852	338,665	194,602	37,140
-	-	-	-	-	-	-	-	-
2,083	40	2,043	-	-	-	-	-	-
1,598	**372**	**1,226**	**5,415,279**	**19,653**	**753,968**	**4,023,145**	**610,952**	**7,561**
-	-	-	2,830,889	4,225	232,045	2,217,238	370,216	7,165
-	-	-	930,080	5,394	233,446	572,507	118,733	-
-	-	-	1,654,310	10,034	288,477	1,233,400	122,003	396
-	-	-	-	-	-	-	-	-
1,598	372	1,226	-	-	-	-	-	-
257	**31**	**226**	**7,620,989**	**29,570**	**1,138,694**	**3,592,463**	**1,985,672**	**874,590**
-	-	-	4,027,581	4,807	314,325	2,578,860	836,903	292,686
-	-	-	1,222,095	9,569	358,901	453,665	291,460	108,500
-	-	-	2,371,313	15,194	465,468	559,938	857,309	473,404
-	-	-	-	-	-	-	-	-
257	31	226	-	-	-	-	-	-
4,027	**415**	**3,612**	**5,073,862**	**9,005**	**377,370**	**3,123,685**	**1,447,718**	**116,084**
-	-	-	1,729,586	1,846	48,775	875,370	751,002	52,593
-	-	-	1,961,455	4,922	240,865	1,292,974	391,084	31,610
-	-	-	1,382,821	2,237	87,730	955,341	305,632	31,881
-	-	-	-	-	-	-	-	-
4,027	415	3,612	-	-	-	-	-	-
175	**111**	**64**	**2,494,293**	**7,112**	**713,591**	**1,481,715**	**187,375**	**104,500**
-	-	-	1,214,394	5,148	331,365	782,394	92,162	3,325
-	-	-	459,286	1,305	98,451	247,490	56,346	55,694
-	-	-	820,613	659	283,775	451,831	38,867	45,481
-	-	-	-	-	-	-	-	-
175	111	64	-	-	-	-	-	-

Source : Office of Information and Statistics (2015 Forest Basic Statistics)

5. 2015 임상별 · 영급별 산림면적 및 임목축적(계속)

단위 : ha, ㎥

시 · 도 City/ Province	임상별 Forest type	산 림 면 적 Forest land area								
		합 계 Total	임 목 지 Stocked forest land							
			소 계 Total	Ⅰ	Ⅱ	Ⅲ	Ⅳ	Ⅴ	Ⅵ	죽림 Bamboo stand
대 전 광 역 시 Daejeon	합 계	**29,928**	**29,534**	**159**	**306**	**4,680**	**18,643**	**5,611**	**126**	**9**
	침 엽 수	10,002	10,002	88	113	795	5,180	3,778	48	-
	활 엽 수	9,272	9,272	29	99	1,854	6,403	830	57	-
	혼 효 림	10,251	10,251	42	94	2,031	7,060	1,003	21	-
	죽 림	9	9	-	-	-	-	-	-	9
	무립목지	394	-	-	-	-	-	-	-	-
울 산 광 역 시 Ulsan	합 계	**68,671**	**64,124**	**430**	**811**	**4,562**	**33,143**	**18,278**	**6,503**	**397**
	침 엽 수	26,812	26,812	200	551	1,928	14,197	7,532	2,404	-
	활 엽 수	20,251	20,251	105	167	1,292	11,742	5,410	1,535	-
	혼 효 림	16,664	16,664	125	93	1,342	7,204	5,336	2,564	-
	죽 림	397	397	-	-	-	-	-	-	397
	무립목지	4,547	-	-	-	-	-	-	-	-
세종특별 자치시 Sejong Metropolitan Autonomous **City**	합 계	**25,288**	**24,980**	**1,625**	**671**	**6,904**	**13,992**	**1,764**	**8**	**16**
	침 엽 수	6,494	6,494	383	97	899	4,308	800	7	-
	활 엽 수	10,769	10,769	954	384	3,654	5,374	402	1	-
	혼 효 림	7,701	7,701	288	190	2,351	4,310	562	-	-
	죽 림	16	16	-	-	-	-	-	-	16
	무립목지	308	-	-	-	-	-	-	-	-
경 기 도 Gyeong-gi-do	합 계	**520,068**	**490,852**	**13,969**	**8,581**	**95,770**	**280,863**	**75,168**	**16,498**	**3**
	침 엽 수	134,105	134,105	6,479	3,327	21,816	84,469	15,919	2,095	-
	활 엽 수	230,496	230,496	5,941	3,787	50,318	119,063	40,729	10,658	-
	혼 효 림	126,248	126,248	1,549	1,467	23,636	77,331	18,520	3,745	-
	죽 림	3	3	-	-	-	-	-	-	3
	무립목지	29,216	-	-	-	-	-	-	-	-
강 원 도 Gang-won-do	합 계	**1,371,643**	**1,336,319**	**35,614**	**35,958**	**259,788**	**430,208**	**327,645**	**246,769**	**337**
	침 엽 수	436,591	436,591	23,759	16,956	79,673	143,024	118,773	54,406	-
	활 엽 수	526,529	526,529	8,660	10,623	103,027	143,064	129,377	131,778	-
	혼 효 림	372,862	372,862	3,195	8,379	77,088	144,120	79,495	60,585	-
	죽 림	337	337	-	-	-	-	-	-	337
	무립목지	35,324	-	-	-	-	-	-	-	-
충청북도 Chung-cheong buk-do	합 계	**491,135**	**462,880**	**21,578**	**14,438**	**83,388**	**259,001**	**71,007**	**13,324**	**144**
	침 엽 수	152,020	152,020	8,387	4,870	18,896	85,584	29,191	5,092	-
	활 엽 수	172,760	172,760	9,944	6,212	37,506	91,798	21,879	5,421	-
	혼 효 림	137,956	137,956	3,247	3,356	26,986	81,619	19,937	2,811	-
	죽 림	144	144	-	-	-	-	-	-	144
	무립목지	28,255	-	-	-	-	-	-	-	-

자료 : 산림청 정보통계담당관실 (2015 산림기본통계)

2015 Forest Land Area and Growing Stock by Forest Types and Age Classes (Cont'd)

Unit : ha, ㎥

산림면적 Forest land area			임 목 축 적 Growing stock					
무 립 목 지 Un-stocked forest land								
소 계 Total	미립목지 Non-stocked	제 지 Miscell-aneous	합 계 Total	Ⅱ	Ⅲ	Ⅳ	Ⅴ	Ⅵ
394	**45**	**349**	**4,390,910**	**9,022**	**540,239**	**2,800,615**	**1,016,864**	**24,170**
-	-	-	1,689,657	4,163	104,139	869,343	701,867	10,145
-	-	-	1,203,507	3,019	210,696	853,397	126,406	9,989
-	-	-	1,497,746	1,840	225,404	1,077,875	188,591	4,036
-	-	-	-	-	-	-	-	-
394	45	349	-	-	-	-	-	-
4,547	**2,590**	**1,957**	**10,031,984**	**37,332**	**565,611**	**5,109,951**	**3,117,706**	**1,201,384**
-	-	-	4,962,789	25,899	272,876	2,610,724	1,530,427	522,863
-	-	-	2,486,652	6,896	100,154	1,421,664	737,450	220,488
-	-	-	2,582,543	4,537	192,581	1,077,563	849,829	458,033
-	-	-	-	-	-	-	-	-
4,547	2,590	1,957	-	-	-	-	-	-
308	**285**	**23**	**3,391,797**	**28,611**	**841,707**	**2,180,766**	**338,954**	**1,759**
-	-	-	1,088,095	3,804	133,016	787,740	161,987	1,548
-	-	-	1,214,195	16,602	400,124	727,037	70,221	211
-	-	-	1,089,507	8,205	308,567	665,989	106,746	-
-	-	-	-	-	-	-	-	-
308	285	23	-	-	-	-	-	-
29,216	**8,221**	**20,995**	**73,588,049**	**316,680**	**11,675,977**	**44,530,144**	**13,684,524**	**3,380,724**
-	-	-	20,487,262	111,775	2,604,579	14,120,788	3,078,249	571,871
-	-	-	33,491,162	158,263	6,276,697	17,930,626	7,047,397	2,078,179
-	-	-	19,609,625	46,642	2,794,701	12,478,730	3,558,878	730,674
-	-	-	-	-	-	-	-	-
29,216	8,221	20,995	-	-	-	-	-	-
35,324	**16,265**	**19,059**	**221,070,864**	**2,117,143**	**30,962,473**	**72,186,142**	**63,733,429**	**52,071,677**
-	-	-	84,176,178	1,324,142	11,548,034	28,780,460	27,608,640	14,914,902
-	-	-	74,852,333	411,868	10,037,939	19,949,727	20,412,417	24,040,382
-	-	-	62,042,353	381,133	9,376,500	23,455,955	15,712,372	13,116,393
-	-	-	-	-	-	-	-	-
35,324	16,265	19,059	-	-	-	-	-	-
28,255	**11,089**	**17,166**	**69,398,060**	**678,171**	**10,404,323**	**41,258,768**	**14,118,626**	**2,938,172**
-	-	-	25,947,151	236,645	2,767,581	15,358,830	6,290,102	1,293,993
-	-	-	21,974,758	292,170	4,096,845	12,680,710	3,854,557	1,050,476
-	-	-	21,476,151	149,356	3,539,897	13,219,228	3,973,967	593,703
-	-	-	-	-	-	-	-	-
28,255	11,089	17,166	-	-	-	-	-	-

Source : Office of Information and Statistics (2015 Forest Basic Statistics)

5. 2015 임상별 · 영급별 산림면적 및 임목축적(계속)

단위 : ha, ㎥

시 · 도 City/ Province	임상별 Forest type	산 림 면 적 Forest land area								
		합 계 Total	임 목 지 Stocked forest land							
			소 계 Total	Ⅰ	Ⅱ	Ⅲ	Ⅳ	Ⅴ	Ⅵ	죽림 Bamboo stand
충청남도	합 계	**408,040**	**384,162**	**32,183**	**18,273**	**104,927**	**152,782**	**69,445**	**4,905**	**1,647**
Chung-	침 엽 수	151,301	151,301	11,751	3,543	29,260	67,319	37,367	2,061	-
cheong	활 엽 수	122,885	122,885	14,570	10,010	42,517	40,420	13,377	1,991	-
nam-do	혼 효 림	108,329	108,329	5,862	4,720	33,150	45,043	18,701	853	-
	죽 림	1,647	1,647	-	-	-	-	-	-	1,647
	무립목지	23,878	-	-	-	-	-	-	-	-
전라북도	합 계	**443,140**	**430,987**	**33,945**	**13,560**	**82,320**	**223,772**	**66,979**	**8,633**	**1,778**
Jeolla-	침 엽 수	169,220	169,220	11,716	4,547	20,870	98,155	32,862	1,070	-
buk-do	활 엽 수	161,988	161,988	16,225	5,734	36,693	73,426	23,928	5,982	-
	혼 효 림	98,001	98,001	6,004	3,279	24,757	52,191	10,189	1,581	-
	죽 림	1,778	1,778	-	-	-	-	-	-	1,778
	무립목지	12,153	-	-	-	-	-	-	-	-
전라남도	합 계	**690,237**	**662,208**	**28,778**	**25,077**	**219,380**	**310,826**	**63,259**	**6,769**	**8,119**
Jeolla-	침 엽 수	290,074	290,074	15,334	13,895	78,807	148,759	32,666	613	-
nam-do	활 엽 수	170,472	170,472	6,853	5,895	65,633	69,670	17,479	4,942	-
	혼 효 림	193,543	193,543	6,591	5,287	74,940	92,397	13,114	1,214	-
	죽 림	8,119	8,119	-	-	-	-	-	-	8,119
	무립목지	28,029	-	-	-	-	-	-	-	-
경상북도	합 계	**1,337,741**	**1,308,944**	**22,095**	**27,695**	**286,388**	**646,036**	**262,906**	**61,841**	**1,983**
Gyeong-	침 엽 수	567,171	567,171	9,581	9,375	95,721	273,366	144,523	34,605	-
sangbuk	활 엽 수	350,063	350,063	6,941	10,762	97,863	167,814	54,968	11,715	-
-do	혼 효 림	389,727	389,727	5,573	7,558	92,804	204,856	63,415	15,521	-
	죽 림	1,983	1,983	-	-	-	-	-	-	1,983
	무립목지	28,797	-	-	-	-	-	-	-	-
경상남도	합 계	**701,903**	**685,257**	**11,113**	**11,674**	**143,968**	**351,317**	**130,087**	**29,977**	**7,121**
Gyeong-	침 엽 수	313,753	313,753	2,625	1,746	36,838	200,108	62,895	9,541	-
sangnam	활 엽 수	179,608	179,608	5,373	6,022	57,053	67,310	33,867	9,983	-
-do	혼 효 림	184,775	184,775	3,115	3,906	50,077	83,899	33,325	10,453	-
	죽 림	7,121	7,121	-	-	-	-	-	-	7,121
	무립목지	16,646	-	-	-	-	-	-	-	-
제주특별 자치도	합 계	**88,022**	**64,914**	**156**	**1,412**	**16,286**	**22,650**	**16,881**	**7,443**	**86**
	침 엽 수	21,628	21,628	59	335	4,022	9,378	6,008	1,826	-
Jeju Special	활 엽 수	30,599	30,599	82	897	8,480	8,360	7,879	4,901	-
Self-	혼 효 림	12,601	12,601	15	180	3,784	4,912	2,994	716	-
Governing Province	죽 림	86	86	-	-	-	-	-	-	86
	무립목지	23,108	-	-	-	-	-	-	-	-

자료 : 산림청 정보통계담당관실 (2015 산림기본통계)

2015 Forest Land Area and Growing Stock by Forest Types and Age Classes (Cont'd)

Unit : ha, ㎥

산림면적 Forest land area			임 목 축 적 Growing stock					
무 립 목 지 Un-stocked forest land								
소 계 Total	미립목지 Non-stocked	제 지 Miscell-aneous	합 계 Total	Ⅱ	Ⅲ	Ⅳ	Ⅴ	Ⅵ
23,878	**11,771**	**12,107**	**53,918,343**	**773,568**	**13,329,869**	**25,490,733**	**13,320,850**	**1,003,323**
-	-	-	24,196,281	138,575	4,345,481	11,810,822	7,446,715	454,688
-	-	-	14,003,193	431,669	4,644,227	6,211,378	2,330,884	385,035
-	-	-	15,718,869	203,324	4,340,161	7,468,533	3,543,251	163,600
-	-	-	-	-	-	-	-	-
23,878	11,771	12,107	-	-	-	-	-	-
12,153	**5,284**	**6,869**	**65,549,640**	**485,406**	**10,585,891**	**39,169,649**	**13,458,901**	**1,849,793**
-	-	-	32,033,090	152,115	3,141,383	20,733,244	7,710,782	295,566
-	-	-	19,244,721	166,219	4,121,491	9,890,766	3,809,782	1,256,463
-	-	-	14,271,829	167,072	3,323,017	8,545,639	1,938,337	297,764
-	-	-	-	-	-	-	-	-
12,153	5,284	6,869	-	-	-	-	-	-
28,029	**10,547**	**17,482**	**77,701,410**	**976,309**	**21,815,786**	**42,146,150**	**11,385,439**	**1,377,726**
-	-	-	35,015,022	607,681	7,975,123	20,402,277	5,892,248	137,693
-	-	-	18,661,925	174,889	5,945,266	8,748,219	2,817,506	976,045
-	-	-	24,024,463	193,739	7,895,397	12,995,654	2,675,685	263,988
-	-	-	-	-	-	-	-	-
28,029	10,547	17,482	-	-	-	-	-	-
28,797	**11,207**	**17,590**	**201,289,904**	**1,358,168**	**36,266,237**	**100,957,337**	**49,723,949**	**12,984,213**
-	-	-	98,151,699	511,381	13,462,833	46,536,977	29,840,877	7,799,631
-	-	-	45,171,697	424,957	10,938,983	23,043,578	8,667,961	2,096,218
-	-	-	57,966,508	421,830	11,864,421	31,376,782	11,215,111	3,088,364
-	-	-	-	-	-	-	-	-
28,797	11,207	17,590	-	-	-	-	-	-
16,646	**5,494**	**11,152**	**109,845,500**	**573,712**	**16,876,798**	**60,718,918**	**25,052,562**	**6,623,510**
-	-	-	60,951,116	80,674	5,567,155	38,837,770	14,056,779	2,408,738
-	-	-	21,051,131	266,188	5,276,701	8,787,485	5,048,966	1,671,791
-	-	-	27,843,253	226,850	6,032,942	13,093,663	5,946,817	2,542,981
-	-	-	-	-	-	-	-	-
16,646	5,494	11,152	-	-	-	-	-	-
23,108	**3,796**	**19,312**	**12,005,157**	**59,503**	**2,055,147**	**4,102,845**	**3,847,199**	**1,940,463**
-	-	-	4,991,539	13,901	686,875	1,849,996	1,706,207	734,560
-	-	-	4,845,684	31,962	876,684	1,386,824	1,505,483	1,044,731
-	-	-	2,167,934	13,640	491,588	866,025	635,509	161,172
-	-	-	-	-	-	-	-	-
23,108	3,796	19,312	-	-	-	-	-	-

Source : Office of Information and Statistics (2015 Forest Basic Statistics)

6. 2015 시·도별 · 산지구분별 · 영급별 산림면적 및 임목축적

전국 단위 : ha, ㎥

구 분 Classification					총 계 Total	입목지 Stocked forest land									
						합 계 Total	계 Total								죽 림 Bamboo stand
							소 계 Total	Ⅰ	Ⅱ	Ⅲ	Ⅳ	Ⅴ	Ⅵ		
총 계 Total		계 Total			6,334,615	6,095,820	6,073,753	202,711	160,074	1,334,349	2,830,430	1,137,221	408,968		22,067
		보전 C.F.	임업용 Forestry		3,221,073	3,141,884	3,138,668	126,882	82,200	669,341	1,496,501	596,941	166,803		3,216
			공익용 Public		1,568,203	1,518,501	1,516,770	17,329	18,655	241,233	684,587	346,580	208,386		1,731
		준보전 Semi C.F.			1,545,339	1,435,435	1,418,315	58,500	59,219	423,775	649,342	193,700	33,779		17,120
국유림 Nat-ional forest	합 계 Total	계 Total			1,617,658	1,574,395	1,573,974	23,914	24,155	236,633	640,176	400,315	248,781		421
		보전 C.F.	임업용 Forestry		799,378	782,561	782,388	17,385	14,559	128,468	331,485	197,978	92,513		173
			공익용 Public		725,918	702,695	702,576	5,176	6,542	83,999	268,073	186,507	152,279		119
		준보전 Semi C.F.			92,362	89,139	89,010	1,353	3,054	24,166	40,618	15,830	3,989		129
	산림청 소 관 Under KFS	계 Total	계 Total		1,471,527	1,439,708	1,439,453	22,788	22,548	212,863	576,980	370,536	233,738		255
			보전	임업용	742,746	727,041	726,893	16,764	13,914	118,759	306,307	185,050	86,099		148
				공익용	668,297	654,159	654,087	5,025	6,306	77,812	244,838	175,028	145,078		72
			준보전		60,484	58,508	58,473	999	2,328	16,292	25,835	10,458	2,561		35
		요 존 Indis pen sable	계 Total		1,437,805	1,409,067	1,408,813	21,991	21,885	209,201	562,910	362,513	230,313		254
			보전	임업용	724,334	709,822	709,675	16,230	13,630	116,612	298,082	180,397	84,724		147
				공익용	655,038	642,463	642,391	4,809	5,975	76,697	239,879	171,955	143,076		72
			준보전		58,433	56,782	56,747	952	2,280	15,892	24,949	10,161	2,513		35
		불요존 Dispen-sable	계 Total		33,722	30,641	30,640	797	663	3,662	14,070	8,023	3,425		1
			보전	임업용	18,412	17,219	17,218	534	284	2,147	8,225	4,653	1,375		1
				공익용	13,259	11,696	11,696	216	331	1,115	4,959	3,073	2,002		-
			준보전		2,051	1,726	1,726	47	48	400	886	297	48		-
	타부처 소 관 Under other govt. offices	계 Total			146,131	134,687	134,521	1,126	1,607	23,770	63,196	29,779	15,043		166
		보전 C.F.	임업용 Forestry		56,632	55,520	55,495	621	645	9,709	25,178	12,928	6,414		25
			공익용 Public		57,621	48,536	48,489	151	236	6,187	23,235	11,479	7,201		47
		준보전 Semi C.F.			31,878	30,631	30,537	354	726	7,874	14,783	5,372	1,428		94
공유림 Public forest		계 Total	계 Total		467,072	454,522	454,254	6,158	6,533	89,634	224,744	92,900	34,285		268
			보전	임업용	240,088	235,371	235,336	3,276	3,404	43,840	119,010	47,328	18,478		35
				공익용	163,172	159,083	158,985	1,195	1,550	29,614	76,517	36,690	13,419		98
			준보전		63,812	60,068	59,933	1,687	1,579	16,180	29,217	8,882	2,388		135
		시도 유림 Provin cial Forest	계 Total		162,826	158,943	158,855	1,599	1,623	28,489	72,665	36,245	18,234		88
			보전	임업용	71,282	70,143	70,134	753	852	11,561	31,482	15,278	10,208		9
				공익용	74,101	72,577	72,530	291	450	13,129	33,374	18,265	7,021		47
			준보전		17,443	16,223	16,191	555	321	3,799	7,809	2,702	1,005		32
		시군구 유림 County Forest	계 Total		304,246	295,579	295,399	4,559	4,910	61,145	152,079	56,655	16,051		180
			보전	임업용	168,806	165,228	165,202	2,523	2,552	32,279	87,528	32,050	8,270		26
				공익용	89,071	86,506	86,455	904	1,100	16,485	43,143	18,425	6,398		51
			준보전		46,369	43,845	43,742	1,132	1,258	12,381	21,408	6,180	1,383		103
사유림 Private forest		계 Total			4,249,885	4,066,903	4,045,525	172,639	129,386	1,008,082	1,965,510	644,006	125,902		21,378
		보전 C.F.	임업용 Forestry		2,181,607	2,123,952	2,120,944	106,221	64,237	497,033	1,046,006	351,635	55,812		3,008
			공익용 Public		679,113	656,723	655,209	10,958	10,563	127,620	339,997	123,383	42,688		1,514
		준보전 Semi C.F.			1,389,165	1,286,228	1,269,372	55,460	54,586	383,429	579,507	168,988	27,402		16,856

자료 : 산림청 정보통계담당관실 (2015 산림기본통계)

2015 Forest Land Area and Growing Stock by Provinces, Forest Land Classifications and Age Classes

Whole country

Unit : ha, ㎥

무립목지 Un-stocked forest land	임 목 축 적 Growing stock					
	합 계 Total	Ⅱ	Ⅲ	Ⅳ	Ⅴ	Ⅵ
238,795	924,809,875	7,481,109	158,979,749	454,191,405	217,562,886	86,594,726
79,189	480,206,068	3,944,709	81,389,924	244,371,007	114,563,996	35,936,432
49,702	251,842,685	1,073,954	30,983,862	110,181,829	66,418,450	43,184,590
109,904	192,761,122	2,462,446	46,605,963	99,638,569	36,580,440	7,473,704
43,263	264,191,010	1,517,616	29,811,284	104,661,019	75,935,527	52,265,564
16,817	127,768,122	923,874	15,481,630	54,109,221	37,350,748	19,902,649
23,223	121,937,353	384,152	10,875,916	43,603,607	35,614,700	31,458,978
3,223	14,485,535	209,590	3,453,738	6,948,191	2,970,079	903,937
31,819	243,280,951	1,418,623	26,733,049	95,090,549	71,058,563	48,980,167
15,705	120,169,351	883,810	14,402,090	50,677,785	35,434,883	18,770,783
14,138	113,403,946	369,606	9,985,643	39,805,367	33,601,613	29,641,717
1,976	9,707,654	165,207	2,345,316	4,607,397	2,022,067	567,667
28,738	238,190,295	1,380,264	26,242,056	92,790,430	69,515,035	48,262,510
14,512	117,268,476	866,121	14,123,745	49,282,052	34,526,052	18,470,506
12,575	111,496,324	352,369	9,834,080	39,050,929	33,023,784	29,235,162
1,651	9,425,495	161,774	2,284,231	4,457,449	1,965,199	556,842
3,081	5,090,656	38,359	490,993	2,300,119	1,543,528	717,657
1,193	2,900,875	17,689	278,345	1,395,733	908,831	300,277
1,563	1,907,622	17,237	151,563	754,438	577,829	406,555
325	282,159	3,433	61,085	149,948	56,868	10,825
11,444	20,910,059	98,993	3,078,235	9,570,470	4,876,964	3,285,397
1,112	7,598,771	40,064	1,079,540	3,431,436	1,915,865	1,131,866
9,085	8,533,407	14,546	890,273	3,798,240	2,013,087	1,817,261
1,247	4,777,881	44,383	1,108,422	2,340,794	948,012	336,270
12,550	72,831,398	433,273	12,360,591	36,064,955	17,222,728	6,749,851
4,717	37,551,097	227,091	5,737,939	19,332,706	8,596,238	3,657,123
4,089	25,732,200	106,174	4,143,779	11,943,032	6,958,960	2,580,255
3,744	9,548,101	100,008	2,478,873	4,789,217	1,667,530	512,473
3,883	25,521,691	102,676	3,740,517	11,556,201	6,540,246	3,582,051
1,139	10,730,294	55,575	1,392,709	4,557,776	2,671,106	2,053,128
1,524	12,296,092	27,344	1,786,148	5,780,579	3,379,723	1,322,298
1,220	2,495,305	19,757	561,660	1,217,846	489,417	206,625
8,667	47,309,707	330,597	8,620,074	24,508,754	10,682,482	3,167,800
3,578	26,820,803	171,516	4,345,230	14,774,930	5,925,132	1,603,995
2,565	13,436,108	78,830	2,357,631	6,162,453	3,579,237	1,257,957
2,524	7,052,796	80,251	1,917,213	3,571,371	1,178,113	305,848
182,982	587,787,467	5,530,220	116,807,874	313,465,431	124,404,631	27,579,311
57,655	314,886,849	2,793,744	60,170,355	170,929,080	68,617,010	12,376,660
22,390	104,173,132	583,628	15,964,167	54,635,190	23,844,790	9,145,357
102,937	168,727,486	2,152,848	40,673,352	87,901,161	31,942,831	6,057,294

Source : Office of Information and Statistics (2015 Forest Basic Statistics)

6. 2015 시·도별 · 산지구분별 · 영급별 산림면적 및 임목축적(계속)

서울특별시 단위 : ha, ㎥

구 분 Classification					총 계 Total	입 목 지 Stocked forest land									죽 림 Bamboo stand
						합 계 Total	계 Total								
							소 계 Total	Ⅰ	Ⅱ	Ⅲ	Ⅳ	Ⅴ	Ⅵ		
총 계 Total		계 Total			15,486	13,403	13,403	18	48	690	8,967	3,170	510		-
		보전 C.F.	임업용 Forestry		249	231	231	2	3	24	189	13	-		-
			공익용 Public		11,348	9,477	9,477	9	8	325	5,836	2,842	457		-
		준보전 Semi C.F.			3,889	3,695	3,695	7	37	341	2,942	315	53		-
국유림 Nat-ional forest	합 계 Total	계 Total			5,906	4,764	4,764	-	14	116	2,696	1,629	309		-
		보전 C.F.	임업용 Forestry		161	145	145	-	3	15	117	10	-		-
			공익용 Public		5,387	4,281	4,281	-	3	65	2,300	1,605	308		-
		준보전 Semi C.F.			358	338	338	-	8	36	279	14	1		-
	산림청 소 관 Under KFS	계 Total	계 Total		4,105	3,087	3,087	-	10	75	1,507	1,229	266		-
			보전	임업용	134	118	118	-	2	11	96	9	-		-
				공익용	3,813	2,816	2,816	-	1	49	1,287	1,214	265		-
			준보전		158	153	153	-	7	15	124	6	1		-
		요 존 Indis pen sable	계 Total		4,077	3,059	3,059	-	10	75	1,485	1,223	266		-
			보전	임업용	129	113	113	-	2	11	91	9	-		-
				공익용	3,793	2,796	2,796	-	1	49	1,273	1,208	265		-
			준보전		155	150	150	-	7	15	121	6	1		-
		불요존 Dispen-sable	계 Total		28	28	28	-	-	-	22	6	-		-
			보전	임업용	5	5	5	-	-	-	5	-	-		-
				공익용	20	20	20	-	-	-	14	6	-		-
			준보전		3	3	3	-	-	-	3	-	-		-
	타부처 소 관 Under other govt. offices	계 Total			1,801	1,677	1,677	-	4	41	1,189	400	43		-
		보전 C.F.	임업용 Forestry		27	27	27	-	1	4	21	1	-		-
			공익용 Public		1,574	1,465	1,465	-	2	16	1,013	391	43		-
		준보전 Semi C.F.			200	185	185	-	1	21	155	8	-		-
공유림 Public forest		계 Total	계 Total		856	826	826	3	3	80	668	61	11		-
			보전	임업용	7	7	7	-	-	2	5	-	-		-
				공익용	463	443	443	1	-	29	357	45	11		-
			준보전		386	376	376	2	3	49	306	16	-		-
		시도 유림 Provin cial Forest	계 Total		784	754	754	3	3	63	633	42	10		-
			보전	임업용	7	7	7	-	-	2	5	-	-		-
				공익용	413	393	393	1	-	16	338	28	10		-
			준보전		364	354	354	2	3	45	290	14	-		-
		시군구 유림 County Forest	계 Total		72	72	72	-	-	17	35	19	1		-
			보전	임업용	-	-	-	-	-	-	-	-	-		-
				공익용	50	50	50	-	-	13	19	17	1		-
			준보전		22	22	22	-	-	4	16	2	-		-
사유림 Private forest		계 Total			8,724	7,813	7,813	15	31	494	5,603	1,480	190		-
		보전 C.F.	임업용 Forestry		81	79	79	2	-	7	67	3	-		-
			공익용 Public		5,498	4,753	4,753	8	5	231	3,179	1,192	138		-
		준보전 Semi C.F.			3,145	2,981	2,981	5	26	256	2,357	285	52		-

자료 : 산림청 정보통계담당관실 (2015 산림기본통계)

2015 Forest Land Area and Growing Stock by Provinces, Forest Land Classifications and Age Classes(Cont'd)

Seoul

Unit : ha, ㎥

무립목지 Un-stocked forest land	임 목 축 적 Growing stock					
	합 계 Total	Ⅱ	Ⅲ	Ⅳ	Ⅴ	Ⅵ
2,083	2,023,834	2,144	76,068	1,318,379	532,166	95,077
18	28,420	128	2,096	25,100	1,096	-
1,871	1,453,515	377	35,963	847,079	483,960	86,136
194	541,899	1,639	38,009	446,200	47,110	8,941
1,142	703,088	601	10,038	372,215	264,324	55,910
16	17,125	128	1,255	15,156	586	-
1,106	634,504	158	4,420	312,347	261,880	55,699
20	51,459	315	4,363	44,712	1,858	211
1,018	468,460	434	5,144	209,222	206,561	47,099
16	13,465	77	899	12,070	419	-
997	433,290	81	2,457	178,541	205,323	46,888
5	21,705	276	1,788	18,611	819	211
1,018	464,436	434	5,144	206,329	205,430	47,099
16	12,930	77	899	11,535	419	-
997	430,177	81	2,457	176,559	204,192	46,888
5	21,329	276	1,788	18,235	819	211
-	4,024	-	-	2,893	1,131	-
-	535	-	-	535	-	-
-	3,113	-	-	1,982	1,131	-
-	376	-	-	376	-	-
124	234,628	167	4,894	162,993	57,763	8,811
-	3,660	51	356	3,086	167	-
109	201,214	77	1,963	133,806	56,557	8,811
15	29,754	39	2,575	26,101	1,039	-
30	110,353	125	9,803	89,399	8,884	2,142
-	860	-	154	706	-	-
20	58,747	-	2,952	46,861	6,792	2,142
10	50,746	125	6,697	41,832	2,092	-
30	101,084	125	8,257	84,197	6,517	1,988
-	860	-	154	706	-	-
20	52,209	-	1,815	43,721	4,685	1,988
10	48,015	125	6,288	39,770	1,832	-
-	9,269	-	1,546	5,202	2,367	154
-	-	-	-	-	-	-
-	6,538	-	1,137	3,140	2,107	154
-	2,731	-	409	2,062	260	-
911	1,210,393	1,418	56,227	856,765	258,958	37,025
2	10,435	-	687	9,238	510	-
745	760,264	219	28,591	487,871	215,288	28,295
164	439,694	1,199	26,949	359,656	43,160	8,730

Source : Office of Information and Statistics (2015 Forest Basic Statistics)

6. 2015 시·도별 · 산지구분별 · 영급별 산림면적 및 임목축적(계속)

부산광역시 단위 : ha, ㎥

구 분 Classification					총 계 Total	입 목 지 Stocked forest land									
						합 계 Total	계 Total								죽 림 Bamboo stand
							소 계 Total	Ⅰ	Ⅱ	Ⅲ	Ⅳ	Ⅴ	Ⅵ		
총 계 Total		계 Total			35,386	33,788	33,651	356	377	5,709	23,958	3,218	33	137
		보전 C.F.	임업용 Forestry		670	655	655	5	3	68	508	71	-	-
			공익용 Public		19,634	18,808	18,753	128	178	3,281	13,035	2,111	20	55
		준보전 Semi C.F.			15,082	14,325	14,243	223	196	2,360	10,415	1,036	13	82
국유림 National forest	합 계 Total	계 Total			6,239	5,886	5,881	30	70	1,437	3,893	447	4	5
		보전 C.F.	임업용 Forestry		569	556	556	4	3	59	428	62	-	-
			공익용 Public		4,408	4,156	4,152	20	55	1,208	2,555	314	-	4
		준보전 Semi C.F.			1,262	1,174	1,173	6	12	170	910	71	4	1
	산림청 소 관 Under KFS	계 Total	계 Total		3,529	3,261	3,259	24	63	723	2,137	312	-	2
			보전	임업용	548	535	535	4	3	59	407	62	-	-
				공익용	2,510	2,315	2,314	17	52	606	1,401	238	-	1
			준보전		471	411	410	3	8	58	329	12	-	1
		요 존 Indispensable	계 Total		3,229	2,990	2,988	22	50	669	1,965	282	-	2
			보전	임업용	503	492	492	3	3	54	371	61	-	-
				공익용	2,293	2,123	2,122	16	40	562	1,294	210	-	1
			준보전		433	375	374	3	7	53	300	11	-	1
		불요존 Dispensable	계 Total		300	271	271	2	13	54	172	30	-	-
			보전	임업용	45	43	43	1	-	5	36	1	-	-
				공익용	217	192	192	1	12	44	107	28	-	-
			준보전		38	36	36	-	1	5	29	1	-	-
	타부처 소 관 Under other govt. offices	계 Total			2,710	2,625	2,622	6	7	714	1,756	135	4	3
		보전 C.F.	임업용 Forestry		21	21	21	-	-	-	21	-	-	-
			공익용 Public		1,898	1,841	1,838	3	3	602	1,154	76	-	3
		준보전 Semi C.F.			791	763	763	3	4	112	581	59	4	-
공유림 Public forest		계 Total	계 Total		2,340	2,229	2,226	8	10	223	1,656	329	-	3
			보전	임업용	-	-	-	-	-	-	-	-	-	-
				공익용	1,497	1,413	1,411	1	8	145	982	275	-	2
			준보전		843	816	815	7	2	78	674	54	-	1
		시도 유림 Provincial Forest	계 Total		1,178	1,097	1,097	6	7	79	877	128	-	-
			보전	임업용	-	-	-	-	-	-	-	-	-	-
				공익용	728	658	658	-	6	51	497	104	-	-
			준보전		450	439	439	6	1	28	380	24	-	-
		시군구 유림 County Forest	계 Total		1,162	1,132	1,129	2	3	144	779	201	-	3
			보전	임업용	-	-	-	-	-	-	-	-	-	-
				공익용	769	755	753	1	2	94	485	171	-	2
			준보전		393	377	376	1	1	50	294	30	-	1
사유림 Private forest		계 Total			26,807	25,673	25,544	318	297	4,049	18,409	2,442	29	129
		보전 C.F.	임업용 Forestry		101	99	99	1	-	9	80	9	-	-
			공익용 Public		13,729	13,239	13,190	107	115	1,928	9,498	1,522	20	49
		준보전 Semi C.F.			12,977	12,335	12,255	210	182	2,112	8,831	911	9	80

자료 : 산림청 정보통계담당관실 (2015 산림기본통계)

2015 Forest Land Area and Growing Stock by Provinces, Forest Land Classifications and Age Classes(Cont'd)

Busan

Unit : ha, ㎥

무립목지 Un-stocked forest land	임 목 축 적 Growing stock					
	합 계 Total	Ⅱ	Ⅲ	Ⅳ	Ⅴ	Ⅵ
1,598	5,415,279	19,653	753,968	4,023,145	610,952	7,561
15	102,508	186	8,887	81,770	11,665	-
826	3,088,157	8,674	447,048	2,222,027	405,690	4,718
757	2,224,614	10,793	298,033	1,719,348	193,597	2,843
353	970,537	2,832	228,732	657,572	80,423	978
13	85,007	186	7,601	67,106	10,114	-
252	704,473	1,923	195,813	447,246	59,491	-
88	181,057	723	25,318	143,220	10,818	978
268	532,808	2,424	118,008	355,890	56,486	-
13	81,453	186	7,601	63,552	10,114	-
195	388,141	1,773	101,876	240,000	44,492	-
60	63,214	465	8,531	52,338	1,880	-
239	488,388	2,026	108,885	326,673	50,804	-
11	75,187	186	6,936	58,087	9,978	-
170	355,627	1,430	94,135	220,953	39,109	-
58	57,574	410	7,814	47,633	1,717	-
29	44,420	398	9,123	29,217	5,682	-
2	6,266	-	665	5,465	136	-
25	32,514	343	7,741	19,047	5,383	-
2	5,640	55	717	4,705	163	-
85	437,729	408	110,724	301,682	23,937	978
-	3,554	-	-	3,554	-	-
57	316,332	150	93,937	207,246	14,999	-
28	117,843	258	16,787	90,882	8,938	978
111	340,625	498	25,249	257,894	56,984	-
-	-	-	-	-	-	-
84	215,351	408	15,834	150,559	48,550	-
27	125,274	90	9,415	107,335	8,434	-
81	180,223	344	11,533	145,080	23,266	-
-	-	-	-	-	-	-
70	110,269	311	7,219	83,108	19,631	-
11	69,954	33	4,314	61,972	3,635	-
30	160,402	154	13,716	112,814	33,718	-
-	-	-	-	-	-	-
14	105,082	97	8,615	67,451	28,919	-
16	55,320	57	5,101	45,363	4,799	-
1,134	4,104,117	16,323	499,987	3,107,679	473,545	6,583
2	17,501	-	1,286	14,664	1,551	-
490	2,168,333	6,343	235,401	1,624,222	297,649	4,718
642	1,918,283	9,980	263,300	1,468,793	174,345	1,865

Source : Office of Information and Statistics (2015 Forest Basic Statistics)

6. 2015 시·도별 · 산지구분별 · 영급별 산림면적 및 임목축적(계속)

대구광역시 단위 : ha, ㎥

구 분 Classification					총 계 Total	입 목 지 Stocked forest land									
						합 계 Total	계 Total								죽 림 Bamboo stand
							소 계 Total	Ⅰ	Ⅱ	Ⅲ	Ⅳ	Ⅴ	Ⅵ		
총 계 Total		계 Total			48,705	48,448	48,345	384	747	9,758	21,413	11,630	4,413	103
		보전 C.F.	임업용 Forestry		2,576	2,569	2,568	-	38	436	1,284	623	187	1
			공익용 Public		37,188	37,004	36,971	309	438	7,187	16,334	9,019	3,684	33
		준보전 Semi C.F.			8,941	8,875	8,806	75	271	2,135	3,795	1,988	542	69
국유림 Nat-ional forest	합 계 Total	계 Total			2,282	2,277	2,277	8	14	360	1,073	678	144	-
		보전 C.F.	임업용 Forestry		156	154	154	-	3	23	99	27	2	-
			공익용 Public		2,048	2,045	2,045	8	9	314	938	640	136	-
		준보전 Semi C.F.			78	78	78	-	2	23	36	11	6	-
	산림청 소 관 Under KFS	계 Total	계 Total		1,414	1,411	1,411	-	9	216	651	438	97	-
			보전	임업용	151	149	149	-	3	23	98	24	1	-
				공익용	1,223	1,222	1,222	-	4	183	538	406	91	-
			준보전		40	40	40	-	2	10	15	8	5	-
		요 존 Indis pen sable	계 Total		1,407	1,405	1,405	-	9	216	646	437	97	-
			보전	임업용	150	149	149	-	3	23	98	24	1	-
				공익용	1,217	1,216	1,216	-	4	183	533	405	91	-
			준보전		40	40	40	-	2	10	15	8	5	-
		불요존 Dispen-sable	계 Total		7	6	6	-	-	-	5	1	-	-
			보전	임업용	1	-	-	-	-	-	-	-	-	-
				공익용	6	6	6	-	-	-	5	1	-	-
			준보전		-	-	-	-	-	-	-	-	-	-
	타부처 소 관 Under other govt. offices	계 Total			868	866	866	8	5	144	422	240	47	-
		보전 C.F.	임업용 Forestry		5	5	5	-	-	-	1	3	1	-
			공익용 Public		825	823	823	8	5	131	400	234	45	-
		준보전 Semi C.F.			38	38	38	-	-	13	21	3	1	-
공유림 Public forest		계 Total	계 Total		2,740	2,734	2,733	-	27	423	1,204	763	316	1
			보전	임업용	195	195	195	-	5	61	63	55	11	-
				공익용	2,238	2,233	2,232	-	12	249	1,045	630	296	1
			준보전		307	306	306	-	10	113	96	78	9	-
		시도 유림 Provin cial Forest	계 Total		1,708	1,705	1,704	-	20	231	844	455	154	1
			보전	임업용	44	44	44	-	3	7	24	4	6	-
				공익용	1,443	1,441	1,440	-	7	127	777	389	140	1
			준보전		221	220	220	-	10	97	43	62	8	-
		시군구 유림 County Forest	계 Total		1,032	1,029	1,029	-	7	192	360	308	162	-
			보전	임업용	151	151	151	-	2	54	39	51	5	-
				공익용	795	792	792	-	5	122	268	241	156	-
			준보전		86	86	86	-	-	16	53	16	1	-
사유림 Private forest		계 Total			43,683	43,437	43,335	376	706	8,975	19,136	10,189	3,953	102
		보전 C.F.	임업용 Forestry		2,225	2,220	2,219	-	30	352	1,122	541	174	1
			공익용 Public		32,902	32,726	32,694	301	417	6,624	14,351	7,749	3,252	32
		준보전 Semi C.F.			8,556	8,491	8,422	75	259	1,999	3,663	1,899	527	69

자료 : 산림청 정보통계담당관실 (2015 산림기본통계)

2015 Forest Land Area and Growing Stock by Provinces, Forest Land Classifications and Age Classes(Cont'd)

Daegu

Unit : ha, ㎥

무립목지 Un-stocked forest land	임 목 축 적 Growing stock					
	합 계 Total	Ⅱ	Ⅲ	Ⅳ	Ⅴ	Ⅵ
257	7,620,989	29,570	1,138,694	3,592,463	1,985,672	874,590
7	444,277	2,459	53,092	233,487	120,387	34,852
184	5,928,443	10,735	844,624	2,786,295	1,563,455	723,334
66	1,248,269	16,376	240,978	572,681	301,830	116,404
5	429,045	1,906	44,168	228,003	126,314	28,654
2	31,868	186	4,276	21,262	5,651	493
3	382,311	1,462	36,489	198,444	118,712	27,204
-	14,866	258	3,403	8,297	1,951	957
3	249,351	1,164	26,180	114,666	88,571	18,770
2	30,635	186	4,276	21,011	4,927	235
1	211,095	720	20,215	90,167	82,195	17,798
-	7,621	258	1,689	3,488	1,449	737
2	248,085	1,164	26,180	113,620	88,351	18,770
1	30,635	186	4,276	21,011	4,927	235
1	209,829	720	20,215	89,121	81,975	17,798
-	7,621	258	1,689	3,488	1,449	737
1	1,266	-	-	1,046	220	-
1	-	-	-	-	-	-
-	1,266	-	-	1,046	220	-
-	-	-	-	-	-	-
2	179,694	742	17,988	113,337	37,743	9,884
-	1,233	-	-	251	724	258
2	171,216	742	16,274	108,277	36,517	9,406
-	7,245	-	1,714	4,809	502	220
6	467,714	1,702	63,825	227,111	123,366	51,710
-	35,658	264	8,867	14,690	9,386	2,451
5	373,541	698	36,871	189,897	98,596	47,479
1	58,515	740	18,087	22,524	15,384	1,780
3	321,632	1,310	36,815	185,333	73,078	25,096
-	9,161	186	1,128	5,914	774	1,159
2	273,117	384	20,823	169,697	59,834	22,379
1	39,354	740	14,864	9,722	12,470	1,558
3	146,082	392	27,010	41,778	50,288	26,614
-	26,497	78	7,739	8,776	8,612	1,292
3	100,424	314	16,048	20,200	38,762	25,100
-	19,161	-	3,223	12,802	2,914	222
246	6,724,230	25,962	1,030,701	3,137,349	1,735,992	794,226
5	376,751	2,009	39,949	197,535	105,350	31,908
176	5,172,591	8,575	771,264	2,397,954	1,346,147	648,651
65	1,174,888	15,378	219,488	541,860	284,495	113,667

Source : Office of Information and Statistics (2015 Forest Basic Statistics)

6. 2015 시·도별 · 산지구분별 · 영급별 산림면적 및 임목축적(계속)

인천광역시 단위 : ha, ㎥

구 분 Classification					총 계 Total	입 목 지 Stocked forest land									
						합 계 Total	계 Total								죽 림 Bamboo stand
							소 계 Total	Ⅰ	Ⅱ	Ⅲ	Ⅳ	Ⅴ	Ⅵ		
총 계 Total		계 Total			39,978	35,951	35,938	201	263	3,148	22,659	9,053	614	13
		보전 C.F.	임업용 Forestry		10,593	9,486	9,486	63	59	336	5,693	3,022	313	-
			공익용 Public		7,689	6,804	6,804	22	9	640	5,909	194	30	-
		준보전 Semi C.F.			21,696	19,661	19,648	116	195	2,172	11,057	5,837	271	13
국유림 Nat-ional forest	합 계 Total	계 Total			4,584	4,034	4,034	12	16	395	3,083	503	25	-
		보전 C.F.	임업용 Forestry		1,255	969	969	6	-	71	638	232	22	-
			공익용 Public		2,295	2,170	2,170	5	3	223	1,879	57	3	-
		준보전 Semi C.F.			1,034	895	895	1	13	101	566	214	-	-
	산림청 소 관 Under KFS	계 Total	계 Total		2,717	2,380	2,380	12	14	186	1,842	319	7	-
			보전	임업용	879	726	726	6	-	57	473	186	4	-
				공익용	1,317	1,204	1,204	5	1	90	1,054	51	3	-
			준보전		521	450	450	1	13	39	315	82	-	-
		요 존 Indis pen sable	계 Total		2,519	2,193	2,193	12	14	160	1,681	319	7	-
			보전	임업용	853	706	706	6	-	57	453	186	4	-
				공익용	1,190	1,081	1,081	5	1	73	948	51	3	-
			준보전		476	406	406	1	13	30	280	82	-	-
		불요존 Dispen-sable	계 Total		198	187	187	-	-	26	161	-	-	-
			보전	임업용	26	20	20	-	-	-	20	-	-	-
				공익용	127	123	123	-	-	17	106	-	-	-
			준보전		45	44	44	-	-	9	35	-	-	-
	타부처 소 관 Under other govt. offices	계 Total			1,867	1,654	1,654	-	2	209	1,241	184	18	-
		보전 C.F.	임업용 Forestry		376	243	243	-	-	14	165	46	18	-
			공익용 Public		978	966	966	-	2	133	825	6	-	-
		준보전 Semi C.F.			513	445	445	-	-	62	251	132	-	-
공유림 Public forest		계 Total	계 Total		1,734	1,611	1,611	21	8	123	1,098	337	24	-
			보전	임업용	839	816	816	9	3	7	557	228	12	-
				공익용	350	309	309	11	-	44	231	19	4	-
			준보전		545	486	486	1	5	72	310	90	8	-
		시도 유림 Provin cial Forest	계 Total		471	438	438	11	-	45	305	64	13	-
			보전	임업용	166	160	160	-	-	-	97	53	10	-
				공익용	252	236	236	11	-	41	177	6	1	-
			준보전		53	42	42	-	-	4	31	5	2	-
		시군구 유림 County Forest	계 Total		1,263	1,173	1,173	10	8	78	793	273	11	-
			보전	임업용	673	656	656	9	3	7	460	175	2	-
				공익용	98	73	73	-	-	3	54	13	3	-
			준보전		492	444	444	1	5	68	279	85	6	-
사유림 Private forest		계 Total			33,660	30,306	30,293	168	239	2,630	18,478	8,213	565	13
		보전 C.F.	임업용 Forestry		8,499	7,701	7,701	48	56	258	4,498	2,562	279	-
			공익용 Public		5,044	4,325	4,325	6	6	373	3,799	118	23	-
		준보전 Semi C.F.			20,117	18,280	18,267	114	177	1,999	10,181	5,533	263	13

자료 : 산림청 정보통계담당관실 (2015 산림기본통계)

2015 Forest Land Area and Growing Stock by Provinces, Forest Land Classifications and Age Classes(Cont'd)

Incheon

Unit : ha, ㎥

무립목지 Un-stocked forest land	임 목 축 적 Growing stock					
	합 계 Total	Ⅱ	Ⅲ	Ⅳ	Ⅴ	Ⅵ
4,027	5,073,862	9,005	377,370	3,123,685	1,447,718	116,084
1,107	1,291,394	1,731	35,645	756,838	439,267	57,913
885	948,596	339	80,216	828,562	32,709	6,770
2,035	2,833,872	6,935	261,509	1,538,285	975,742	51,401
550	539,118	807	48,226	411,082	75,035	3,968
286	141,717	-	7,088	94,429	37,104	3,096
125	279,740	137	28,224	240,989	9,518	872
139	117,661	670	12,914	75,664	28,413	-
337	316,725	706	17,941	244,715	51,864	1,499
153	110,055	-	4,854	72,154	32,420	627
113	149,592	36	8,258	131,897	8,529	872
71	57,078	670	4,829	40,664	10,915	-
326	291,230	706	15,126	222,035	51,864	1,499
147	105,735	-	4,854	67,834	32,420	627
109	134,631	36	6,643	118,551	8,529	872
70	50,864	670	3,629	35,650	10,915	-
11	25,495	-	2,815	22,680	-	-
6	4,320	-	-	4,320	-	-
4	14,961	-	1,615	13,346	-	-
1	6,214	-	1,200	5,014	-	-
213	222,393	101	30,285	166,367	23,171	2,469
133	31,662	-	2,234	22,275	4,684	2,469
12	130,148	101	19,966	109,092	989	-
68	60,583	-	8,085	35,000	17,498	-
123	189,078	512	15,449	120,785	47,025	5,307
23	86,108	189	759	51,133	30,974	3,053
41	41,872	-	5,771	32,386	2,968	747
59	61,098	323	8,919	37,266	13,083	1,507
33	54,418	-	5,827	36,397	8,800	3,394
6	19,038	-	-	9,176	7,035	2,827
16	29,767	-	5,342	23,205	1,013	207
11	5,613	-	485	4,016	752	360
90	134,660	512	9,622	84,388	38,225	1,913
17	67,070	189	759	41,957	23,939	226
25	12,105	-	429	9,181	1,955	540
48	55,485	323	8,434	33,250	12,331	1,147
3,354	4,345,666	7,686	313,695	2,591,818	1,325,658	106,809
798	1,063,569	1,542	27,798	611,276	371,189	51,764
719	626,984	202	46,221	555,187	20,223	5,151
1,837	2,655,113	5,942	239,676	1,425,355	934,246	49,894

Source : Office of Information and Statistics (2015 Forest Basic Statistics)

6. 2015 시·도별 · 산지구분별 · 영급별 산림면적 및 임목축적(계속)

광주광역시 단위 : ha, ㎥

구 분 Classification					총 계 Total	입 목 지 Stocked forest land									
						합 계 Total	계 Total								죽 림 Bamboo stand
							소 계 Total	Ⅰ	Ⅱ	Ⅲ	Ⅳ	Ⅴ	Ⅵ		
총 계 Total		계 Total			19,244	19,069	18,895	107	183	6,683	10,200	1,120	602	174
		보전 C.F.	임업용 Forestry		490	490	488	13	-	61	401	12	1	2
			공익용 Public		15,898	15,758	15,681	71	168	5,609	8,318	985	530	77
		준보전 Semi C.F.			2,856	2,821	2,726	23	15	1,013	1,481	123	71	95
국유림 Nat-ional forest	합 계 Total	계 Total			1,683	1,638	1,636	5	13	569	904	77	68	2
		보전 C.F.	임업용 Forestry		36	36	36	-	-	5	30	-	1	-
			공익용 Public		1,544	1,499	1,497	5	13	535	824	69	51	2
		준보전 Semi C.F.			103	103	103	-	-	29	50	8	16	-
	산림청 소 관 Under KFS	계 Total	계 Total		593	552	551	2	5	162	307	52	23	1
			보전	임업용	4	4	4	-	-	-	3	-	1	-
				공익용	574	533	532	2	5	160	301	51	13	1
			준보전		15	15	15	-	-	2	3	1	9	-
		요 존 Indis pen sable	계 Total		579	538	537	2	5	155	300	52	23	1
			보전	임업용	3	3	3	-	-	-	2	-	1	-
				공익용	561	520	519	2	5	153	295	51	13	1
			준보전		15	15	15	-	-	2	3	1	9	-
		불요존 Dispen-sable	계 Total		14	14	14	-	-	7	7	-	-	-
			보전	임업용	1	1	1	-	-	-	1	-	-	-
				공익용	13	13	13	-	-	7	6	-	-	-
			준보전		-	-	-	-	-	-	-	-	-	-
	타부처 소 관 Under other govt. offices	계 Total			1,090	1,086	1,085	3	8	407	597	25	45	1
		보전 C.F.	임업용 Forestry		32	32	32	-	-	5	27	-	-	-
			공익용 Public		970	966	965	3	8	375	523	18	38	1
		준보전 Semi C.F.			88	88	88	-	-	27	47	7	7	-
공유림 Public forest		계 Total	계 Total		807	798	798	1	40	177	431	65	84	-
			보전	임업용	10	10	10	-	-	1	9	-	-	-
				공익용	774	765	765	1	40	169	406	65	84	-
			준보전		23	23	23	-	-	7	16	-	-	-
		시도 유림 Provin cial Forest	계 Total		786	777	777	1	40	162	425	65	84	-
			보전	임업용	7	7	7	-	-	1	6	-	-	-
				공익용	760	751	751	1	40	157	404	65	84	-
			준보전		19	19	19	-	-	4	15	-	-	-
		시군구 유림 County Forest	계 Total		21	21	21	-	-	15	6	-	-	-
			보전	임업용	3	3	3	-	-	-	3	-	-	-
				공익용	14	14	14	-	-	12	2	-	-	-
			준보전		4	4	4	-	-	3	1	-	-	-
사유림 Private forest		계 Total			16,754	16,633	16,461	101	130	5,937	8,865	978	450	172
		보전 C.F.	임업용 Forestry		444	444	442	13	-	55	362	12	-	2
			공익용 Public		13,580	13,494	13,419	65	115	4,905	7,088	851	395	75
		준보전 Semi C.F.			2,730	2,695	2,600	23	15	977	1,415	115	55	95

자료 : 산림청 정보통계담당관실 (2015 산림기본통계)

2015 Forest Land Area and Growing Stock by Provinces, Forest Land Classifications and Age Classes(Cont'd)

Gwangju

Unit : ha, ㎥

무립목지 Un-stocked forest land	임 목 축 적 Growing stock					
	합 계 Total	Ⅱ	Ⅲ	Ⅳ	Ⅴ	Ⅵ
175	2,494,293	7,112	713,591	1,481,715	187,375	104,500
-	86,683	-	6,358	77,303	2,579	443
140	2,101,734	7,002	628,602	1,206,295	166,155	93,680
35	305,876	110	78,631	198,117	18,641	10,377
45	220,261	438	62,627	132,385	12,080	12,731
-	5,593	-	431	4,719	-	443
45	205,510	438	60,182	124,003	11,141	9,746
-	9,158	-	2,014	3,663	939	2,542
41	82,260	199	18,598	50,660	8,234	4,569
-	874	-	-	431	-	443
41	79,433	199	18,471	49,907	8,100	2,756
-	1,953	-	127	322	134	1,370
41	80,248	199	17,839	49,407	8,234	4,569
-	731	-	-	288	-	443
41	77,564	199	17,712	48,797	8,100	2,756
-	1,953	-	127	322	134	1,370
-	2,012	-	759	1,253	-	-
-	143	-	-	143	-	-
-	1,869	-	759	1,110	-	-
-	-	-	-	-	-	-
4	138,001	239	44,029	81,725	3,846	8,162
-	4,719	-	431	4,288	-	-
4	126,077	239	41,711	74,096	3,041	6,990
-	7,205	-	1,887	3,341	805	1,172
9	118,030	1,002	19,882	74,128	9,194	13,824
-	1,503	-	86	1,417	-	-
9	114,626	1,002	19,381	71,225	9,194	13,824
-	1,901	-	415	1,486	-	-
9	115,613	1,002	18,256	73,337	9,194	13,824
-	1,027	-	86	941	-	-
9	112,883	1,002	17,939	70,924	9,194	13,824
-	1,703	-	231	1,472	-	-
-	2,417	-	1,626	791	-	-
-	476	-	-	476	-	-
-	1,743	-	1,442	301	-	-
-	198	-	184	14	-	-
121	2,156,002	5,672	631,082	1,275,202	166,101	77,945
-	79,587	-	5,841	71,167	2,579	-
86	1,781,598	5,562	549,039	1,011,067	145,820	70,110
35	294,817	110	76,202	192,968	17,702	7,835

Source : Office of Information and Statistics (2015 Forest Basic Statistics)

6. 2015 시·도별 · 산지구분별 · 영급별 산림면적 및 임목축적(계속)

대전광역시 단위 : ha, ㎥

구 분 Classification					총 계 Total	입 목 지 Stocked forest land									
						합 계 Total	계 Total								죽 림 Bamboo stand
							소 계 Total	Ⅰ	Ⅱ	Ⅲ	Ⅳ	Ⅴ	Ⅵ		
총 계 Total		계 Total			29,928	29,534	29,525	159	306	4,680	18,643	5,611	126	9
		보전 C.F.	임업용 Forestry		2,888	2,870	2,870	6	56	618	1,316	836	38	-
			공익용 Public		20,919	20,648	20,645	143	196	3,109	13,291	3,852	54	3
		준보전 Semi C.F.			6,121	6,016	6,010	10	54	953	4,036	923	34	6
국유림 National forest	합 계 Total	계 Total			5,503	5,433	5,433	30	26	779	3,691	901	6	-
		보전 C.F.	임업용 Forestry		544	534	534	1	2	108	263	158	2	-
			공익용 Public		4,384	4,332	4,332	29	18	610	3,027	645	3	-
		준보전 Semi C.F.			575	567	567	-	6	61	401	98	1	-
	산림청 소 관 Under KFS	계 Total	계 Total		3,530	3,478	3,478	30	24	682	2,193	543	6	-
			보전	임업용	543	533	533	1	2	108	263	157	2	-
				공익용	2,533	2,499	2,499	29	16	515	1,625	311	3	-
			준보전		454	446	446	-	6	59	305	75	1	-
		요 존 Indispensable	계 Total		3,438	3,405	3,405	29	24	665	2,149	532	6	-
			보전	임업용	534	527	527	1	2	106	261	155	2	-
				공익용	2,461	2,440	2,440	28	16	502	1,588	303	3	-
			준보전		443	438	438	-	6	57	300	74	1	-
		불요존 Dispensable	계 Total		92	73	73	1	-	17	44	11	-	-
			보전	임업용	9	6	6	-	-	2	2	2	-	-
				공익용	72	59	59	1	-	13	37	8	-	-
			준보전		11	8	8	-	-	2	5	1	-	-
	타부처 소 관 Under other govt. offices	계 Total			1,973	1,955	1,955	-	2	97	1,498	358	-	-
		보전 C.F.	임업용 Forestry		1	1	1	-	-	-	-	1	-	-
			공익용 Public		1,851	1,833	1,833	-	2	95	1,402	334	-	-
		준보전 Semi C.F.			121	121	121	-	-	2	96	23	-	-
공유림 Public forest		계 Total	계 Total		805	795	795	3	18	90	458	215	11	-
			보전	임업용	2	2	2	-	-	-	-	2	-	-
				공익용	695	688	688	3	17	77	386	194	11	-
			준보전		108	105	105	-	1	13	72	19	-	-
		시도유림 Provincial Forest	계 Total		778	768	768	3	16	86	441	211	11	-
			보전	임업용	1	1	1	-	-	-	-	1	-	-
				공익용	669	662	662	3	15	73	369	191	11	-
			준보전		108	105	105	-	1	13	72	19	-	-
		시군구유림 County Forest	계 Total		27	27	27	-	2	4	17	4	-	-
			보전	임업용	1	1	1	-	-	-	-	1	-	-
				공익용	26	26	26	-	2	4	17	3	-	-
			준보전		-	-	-	-	-	-	-	-	-	-
사유림 Private forest		계 Total			23,620	23,306	23,297	126	262	3,811	14,494	4,495	109	9
		보전 C.F.	임업용 Forestry		2,342	2,334	2,334	5	54	510	1,053	676	36	-
			공익용 Public		15,840	15,628	15,625	111	161	2,422	9,878	3,013	40	3
		준보전 Semi C.F.			5,438	5,344	5,338	10	47	879	3,563	806	33	6

자료 : 산림청 정보통계담당관실 (2015 산림기본통계)

2015 Forest Land Area and Growing Stock by Provinces, Forest Land Classifications and Age Classes(Cont'd)

Daejeon

Unit : ha, ㎥

무립목지 Un-stocked forest land	임 목 축 적 Growing stock					
	합 계 Total	Ⅱ	Ⅲ	Ⅳ	Ⅴ	Ⅵ
394	4,390,910	9,022	540,239	2,800,615	1,016,864	24,170
18	457,601	1,530	76,779	208,263	164,187	6,842
271	3,047,814	6,297	358,318	2,041,972	630,003	11,224
105	885,495	1,195	105,142	550,380	222,674	6,104
70	874,853	898	100,447	565,823	206,283	1,402
10	87,562	68	13,323	38,948	34,636	587
52	699,480	628	77,710	467,893	152,620	629
8	87,811	202	9,414	58,982	19,027	186
52	539,907	844	86,223	325,786	125,652	1,402
10	87,473	68	13,323	38,948	34,547	587
34	384,254	574	63,821	241,960	77,270	629
8	68,180	202	9,079	44,878	13,835	186
33	528,314	844	83,961	319,233	122,874	1,402
7	86,392	68	13,102	38,648	33,987	587
21	374,847	574	62,028	236,448	75,168	629
5	67,075	202	8,831	44,137	13,719	186
19	11,593	-	2,262	6,553	2,778	-
3	1,081	-	221	300	560	-
13	9,407	-	1,793	5,512	2,102	-
3	1,105	-	248	741	116	-
18	334,946	54	14,224	240,037	80,631	-
-	89	-	-	-	89	-
18	315,226	54	13,889	225,933	75,350	-
-	19,631	-	335	14,104	5,192	-
10	124,843	562	13,848	64,236	43,891	2,306
-	445	-	-	-	445	-
7	107,579	528	12,459	53,016	39,270	2,306
3	16,819	34	1,389	11,220	4,176	-
10	121,005	455	13,234	62,234	42,776	2,306
-	89	-	-	-	89	-
7	104,097	421	11,845	51,014	38,511	2,306
3	16,819	34	1,389	11,220	4,176	-
-	3,838	107	614	2,002	1,115	-
-	356	-	-	-	356	-
-	3,482	107	614	2,002	759	-
-	-	-	-	-	-	-
314	3,391,214	7,562	425,944	2,170,556	766,690	20,462
8	369,594	1,462	63,456	169,315	129,106	6,255
212	2,240,755	5,141	268,149	1,521,063	438,113	8,289
94	780,865	959	94,339	480,178	199,471	5,918

Source : Office of Information and Statistics (2015 Forest Basic Statistics)

6. 2015 시·도별 · 산지구분별 · 영급별 산림면적 및 임목축적(계속)

울산광역시 단위 : ha, ㎥

구 분 Classification					총 계 Total	입 목 지 Stocked forest land									
						합 계 Total	계 Total								죽 림 Bamboo stand
							소 계 Total	Ⅰ	Ⅱ	Ⅲ	Ⅳ	Ⅴ	Ⅵ		
총 계 Total		계 Total			68,671	64,124	63,727	430	811	4,562	33,143	18,278	6,503	397
		보전 C.F.	임업용 Forestry		23,028	22,106	22,085	104	195	1,210	12,389	5,810	2,377	21
			공익용 Public		31,907	30,569	30,472	226	452	2,053	15,176	9,193	3,372	97
		준보전 Semi C.F.			13,736	11,449	11,170	100	164	1,299	5,578	3,275	754	279
국유림 Nat-ional forest	합 계 Total	계 Total			6,243	6,126	6,122	44	66	278	3,497	1,894	343	4
		보전 C.F.	임업용 Forestry		1,533	1,513	1,513	-	13	47	803	535	115	-
			공익용 Public		4,216	4,147	4,144	35	52	171	2,536	1,156	194	3
		준보전 Semi C.F.			494	466	465	9	1	60	158	203	34	1
	산림청 소 관 Under KFS	계 Total	계 Total		5,810	5,735	5,733	42	65	228	3,313	1,781	304	2
			보전	임업용	1,475	1,460	1,460	-	13	44	761	529	113	-
				공익용	3,982	3,934	3,932	34	51	156	2,433	1,081	177	2
			준보전		353	341	341	8	1	28	119	171	14	-
		요 존 Indis pen sable	계 Total		5,421	5,390	5,388	39	58	216	3,142	1,659	274	2
			보전	임업용	1,394	1,386	1,386	-	12	43	724	502	105	-
				공익용	3,690	3,675	3,673	32	45	146	2,304	991	155	2
			준보전		337	329	329	7	1	27	114	166	14	-
		불요존 Dispen-sable	계 Total		389	345	345	3	7	12	171	122	30	-
			보전	임업용	81	74	74	-	1	1	37	27	8	-
				공익용	292	259	259	2	6	10	129	90	22	-
			준보전		16	12	12	1	-	1	5	5	-	-
	타부처 소 관 Under other govt. offices	계 Total			433	391	389	2	1	50	184	113	39	2
		보전 C.F.	임업용 Forestry		58	53	53	-	-	3	42	6	2	-
			공익용 Public		234	213	212	1	1	15	103	75	17	1
		준보전 Semi C.F.			141	125	124	1	-	32	39	32	20	1
공유림 Public forest		계 Total	계 Total		2,180	2,048	2,044	8	10	104	1,027	586	309	4
			보전	임업용	781	760	760	-	4	11	459	185	101	-
				공익용	986	941	938	7	4	55	404	281	187	3
			준보전		413	347	346	1	2	38	164	120	21	1
		시도 유림 Provin cial Forest	계 Total		2,004	1,880	1,877	7	8	90	923	545	304	3
			보전	임업용	772	751	751	-	4	10	452	184	101	-
				공익용	868	829	827	7	3	46	328	260	183	2
			준보전		364	300	299	-	1	34	143	101	20	1
		시군구 유림 County Forest	계 Total		176	168	167	1	2	14	104	41	5	1
			보전	임업용	9	9	9	-	-	1	7	1	-	-
				공익용	118	112	111	-	1	9	76	21	4	1
			준보전		49	47	47	1	1	4	21	19	1	-
사유림 Private forest		계 Total			60,248	55,950	55,561	378	735	4,180	28,619	15,798	5,851	389
		보전 C.F.	임업용 Forestry		20,714	19,833	19,812	104	178	1,152	11,127	5,090	2,161	21
			공익용 Public		26,705	25,481	25,390	184	396	1,827	12,236	7,756	2,991	91
		준보전 Semi C.F.			12,829	10,636	10,359	90	161	1,201	5,256	2,952	699	277

자료 : 산림청 정보통계담당관실 (2015 산림기본통계)

2015 Forest Land Area and Growing Stock by Provinces, Forest Land Classifications and Age Classes(Cont'd)

Ulsan

Unit : ha, ㎥

무립목지 Un-stocked forest land	임 목 축 적 Growing stock					
	합 계 Total	Ⅱ	Ⅲ	Ⅳ	Ⅴ	Ⅵ
4,547	10,031,984	37,332	565,611	5,109,951	3,117,706	1,201,384
922	3,404,551	8,559	168,404	1,869,576	924,789	433,223
1,338	4,976,842	20,200	258,630	2,414,522	1,634,983	648,507
2,287	1,650,591	8,573	138,577	825,853	557,934	119,654
117	884,104	2,549	42,744	483,403	286,464	68,944
20	218,808	771	6,860	105,336	80,202	25,639
69	605,584	1,718	29,123	356,289	180,452	38,002
28	59,712	60	6,761	21,778	25,810	5,303
75	824,370	2,494	36,467	454,785	267,748	62,876
15	210,843	771	6,428	98,994	79,319	25,331
48	569,914	1,663	26,791	339,291	166,926	35,243
12	43,613	60	3,248	16,500	21,503	2,302
31	774,070	2,265	34,299	431,372	249,206	56,928
8	199,757	714	6,144	94,260	75,053	23,586
15	532,076	1,491	24,998	321,308	153,239	31,040
8	42,237	60	3,157	15,804	20,914	2,302
44	50,300	229	2,168	23,413	18,542	5,948
7	11,086	57	284	4,734	4,266	1,745
33	37,838	172	1,793	17,983	13,687	4,203
4	1,376	-	91	696	589	-
42	59,734	55	6,277	28,618	18,716	6,068
5	7,965	-	432	6,342	883	308
21	35,670	55	2,332	16,998	13,526	2,759
16	16,099	-	3,513	5,278	4,307	3,001
132	299,441	591	14,123	148,017	89,945	46,765
21	104,761	231	1,656	62,524	25,617	14,733
45	146,806	244	7,360	62,384	47,946	28,872
66	47,874	116	5,107	23,109	16,382	3,160
124	274,712	465	12,490	132,667	83,355	45,735
21	103,471	231	1,464	61,590	25,453	14,733
39	130,337	178	6,415	51,303	44,423	28,018
64	40,904	56	4,611	19,774	13,479	2,984
8	24,729	126	1,633	15,350	6,590	1,030
-	1,290	-	192	934	164	-
6	16,469	66	945	11,081	3,523	854
2	6,970	60	496	3,335	2,903	176
4,298	8,848,439	34,192	508,744	4,478,531	2,741,297	1,085,675
881	3,080,982	7,557	159,888	1,701,716	818,970	392,851
1,224	4,224,452	18,238	222,147	1,995,849	1,406,585	581,633
2,193	1,543,005	8,397	126,709	780,966	515,742	111,191

Source : Office of Information and Statistics (2015 Forest Basic Statistics)

6. 2015 시·도별 · 산지구분별 · 영급별 산림면적 및 임목축적(계속)

세종특별자치시 단위 : ha, ㎥

구 분 Classification					총 계 Total	입 목 지 Stocked forest land									
						합 계 Total	계 Total								죽 림 Bamboo stand
							소 계 Total	Ⅰ	Ⅱ	Ⅲ	Ⅳ	Ⅴ	Ⅵ		
총 계 Total		계 Total			25,288	24,980	24,964	1,625	671	6,904	13,992	1,764	8	16
		보전 C.F.	임업용 Forestry		12,599	12,462	12,462	835	245	3,861	6,444	1,076	1	-
			공익용 Public		3,204	3,142	3,139	111	65	215	2,426	321	1	3
		준보전 Semi C.F.			9,485	9,376	9,363	679	361	2,828	5,122	367	6	13
국유림 National forest	합 계 Total	계 Total			2,302	2,207	2,207	160	62	497	1,194	293	1	-
		보전 C.F.	임업용 Forestry		1,576	1,513	1,513	110	46	380	729	248	-	-
			공익용 Public		318	295	295	5	5	27	247	11	-	-
		준보전 Semi C.F.			408	399	399	45	11	90	218	34	1	-
	산림청 소 관 Under KFS	계 Total	계 Total		1,627	1,550	1,550	159	50	394	761	186	-	-
			보전	임업용	1,140	1,092	1,092	109	34	325	460	164	-	-
				공익용	287	265	265	5	5	27	218	10	-	-
			준보전		200	193	193	45	11	42	83	12	-	-
		요 존 Indispensable	계 Total		1,283	1,218	1,218	126	38	309	597	148	-	-
			보전	임업용	898	856	856	86	26	255	360	129	-	-
				공익용	227	208	208	4	4	20	172	8	-	-
			준보전		158	154	154	36	8	34	65	11	-	-
		불요존 Dispensable	계 Total		344	332	332	33	12	85	164	38	-	-
			보전	임업용	242	236	236	23	8	70	100	35	-	-
				공익용	60	57	57	1	1	7	46	2	-	-
			준보전		42	39	39	9	3	8	18	1	-	-
	타부처 소 관 Under other govt. offices	계 Total			675	657	657	1	12	103	433	107	1	-
		보전 C.F.	임업용 Forestry		436	421	421	1	12	55	269	84	-	-
			공익용 Public		31	30	30	-	-	-	29	1	-	-
		준보전 Semi C.F.			208	206	206	-	-	48	135	22	1	-
공유림 Public forest		계 Total	계 Total		333	324	324	14	-	46	158	106	-	-
			보전	임업용	102	102	102	6	-	22	61	13	-	-
				공익용	178	172	172	7	-	6	67	92	-	-
			준보전		53	50	50	1	-	18	30	1	-	-
		시도유림 Provincial Forest	계 Total		333	324	324	14	-	46	158	106	-	-
			보전	임업용	102	102	102	6	-	22	61	13	-	-
				공익용	178	172	172	7	-	6	67	92	-	-
			준보전		53	50	50	1	-	18	30	1	-	-
		시군구유림 County Forest	계 Total		-	-	-	-	-	-	-	-	-	-
			보전	임업용	-	-	-	-	-	-	-	-	-	-
				공익용	-	-	-	-	-	-	-	-	-	-
			준보전		-	-	-	-	-	-	-	-	-	-
사유림 Private forest		계 Total			22,653	22,449	22,433	1,451	609	6,361	12,640	1,365	7	16
		보전 C.F.	임업용 Forestry		10,921	10,847	10,847	719	199	3,459	5,654	815	1	-
			공익용 Public		2,708	2,675	2,672	99	60	182	2,112	218	1	3
		준보전 Semi C.F.			9,024	8,927	8,914	633	350	2,720	4,874	332	5	13

자료 : 산림청 정보통계담당관실 (2015 산림기본통계)

2015 Forest Land Area and Growing Stock by Provinces, Forest Land Classifications and Age Classes(Cont'd)

Sejong Metropolitan Autonomous City

Unit : ha, ㎥

무립목지 Un-stocked forest land	임 목 축 적 Growing stock					
	합 계 Total	Ⅱ	Ⅲ	Ⅳ	Ⅴ	Ⅵ
308	3,391,797	28,611	841,707	2,180,766	338,954	1,759
137	1,773,216	11,477	491,732	1,050,208	219,618	181
62	462,968	3,696	24,910	388,110	45,996	256
109	1,155,613	13,438	325,065	742,448	73,340	1,322
95	302,947	3,649	63,944	178,119	57,071	164
63	203,978	2,597	45,971	106,535	48,875	-
23	45,163	371	3,548	38,884	2,360	-
9	53,806	681	14,425	32,700	5,836	164
77	206,641	2,994	48,426	115,371	39,850	-
48	145,160	1,942	37,935	69,673	35,610	-
22	39,619	371	3,548	33,543	2,157	-
7	21,862	681	6,943	12,155	2,083	-
65	162,190	2,268	37,761	90,581	31,580	-
42	113,658	1,483	29,633	54,590	27,952	-
19	30,995	298	2,516	26,455	1,726	-
4	17,537	487	5,612	9,536	1,902	-
12	44,451	726	10,665	24,790	8,270	-
6	31,502	459	8,302	15,083	7,658	-
3	8,624	73	1,032	7,088	431	-
3	4,325	194	1,331	2,619	181	-
18	96,306	655	15,518	62,748	17,221	164
15	58,818	655	8,036	36,862	13,265	-
1	5,544	-	-	5,341	203	-
2	31,944	-	7,482	20,545	3,753	164
9	50,045	-	6,021	25,728	18,296	-
-	14,362	-	2,882	9,152	2,328	-
6	28,720	-	922	12,001	15,797	-
3	6,963	-	2,217	4,575	171	-
9	50,045	-	6,021	25,728	18,296	-
-	14,362	-	2,882	9,152	2,328	-
6	28,720	-	922	12,001	15,797	-
3	6,963	-	2,217	4,575	171	-
-	-	-	-	-	-	-
-	-	-	-	-	-	-
-	-	-	-	-	-	-
-	-	-	-	-	-	-
204	3,038,805	24,962	771,742	1,976,919	263,587	1,595
74	1,554,876	8,880	442,879	934,521	168,415	181
33	389,085	3,325	20,440	337,225	27,839	256
97	1,094,844	12,757	308,423	705,173	67,333	1,158

Source : Office of Information and Statistics (2015 Forest Basic Statistics)

6. 2015 시·도별 · 산지구분별 · 영급별 산림면적 및 임목축적(계속)

경기도 단위 : ha, ㎥

구 분 Classification					총 계 Total	입 목 지 Stocked forest land									죽 림 Bamboo stand
						합 계 Total	계 Total								
							소 계 Total	Ⅰ	Ⅱ	Ⅲ	Ⅳ	Ⅴ	Ⅵ		
총 계 Total		계 Total			520,068	490,852	490,849	13,969	8,581	95,770	280,863	75,168	16,498		3
		보전 C.F.	임업용 Forestry		226,447	218,567	218,567	6,980	3,530	40,257	117,741	40,344	9,715		-
			공익용 Public		138,494	132,939	132,939	2,311	1,448	26,004	78,748	18,755	5,673		-
		준보전 Semi C.F.			155,127	139,346	139,343	4,678	3,603	29,509	84,374	16,069	1,110		3
국유림 Nat-ional forest	합 계 Total	계 Total			95,075	92,245	92,245	1,875	1,279	16,916	50,641	16,988	4,546		-
		보전 C.F.	임업용 Forestry		47,184	46,004	46,004	1,263	646	6,903	24,498	10,205	2,489		-
			공익용 Public		38,772	37,538	37,538	482	459	8,302	20,663	5,606	2,026		-
		준보전 Semi C.F.			9,119	8,703	8,703	130	174	1,711	5,480	1,177	31		-
	산림청 소 관 Under KFS	계 Total	계 Total		66,102	64,169	64,169	1,585	1,058	13,211	34,221	10,305	3,789		-
			보전	임업용	34,053	33,261	33,261	1,093	548	5,692	17,688	6,070	2,170		-
				공익용	28,467	27,483	27,483	437	416	6,787	14,396	3,838	1,609		-
			준보전		3,582	3,425	3,425	55	94	732	2,137	397	10		-
		요 존 Indis pen sable	계 Total		63,042	61,441	61,441	1,487	1,013	12,735	32,605	9,910	3,691		-
			보전	임업용	32,659	31,928	31,928	1,038	533	5,458	16,961	5,845	2,093		-
				공익용	27,191	26,407	26,407	398	393	6,591	13,735	3,701	1,589		-
			준보전		3,192	3,106	3,106	51	87	686	1,909	364	9		-
		불요존 Dispen-sable	계 Total		3,060	2,728	2,728	98	45	476	1,616	395	98		-
			보전	임업용	1,394	1,333	1,333	55	15	234	727	225	77		-
				공익용	1,276	1,076	1,076	39	23	196	661	137	20		-
			준보전		390	319	319	4	7	46	228	33	1		-
	타부처 소 관 Under other govt. offices	계 Total			28,973	28,076	28,076	290	221	3,705	16,420	6,683	757		-
		보전 C.F.	임업용 Forestry		13,131	12,743	12,743	170	98	1,211	6,810	4,135	319		-
			공익용 Public		10,305	10,055	10,055	45	43	1,515	6,267	1,768	417		-
		준보전 Semi C.F.			5,537	5,278	5,278	75	80	979	3,343	780	21		-
공유림 Public forest		계 Total	계 Total		41,666	40,562	40,562	677	209	6,682	17,081	8,508	7,405		-
			보전	임업용	18,881	18,441	18,441	256	81	2,703	6,469	4,367	4,565		-
				공익용	18,727	18,292	18,292	190	85	3,349	8,327	3,648	2,693		-
			준보전		4,058	3,829	3,829	231	43	630	2,285	493	147		-
		시도 유림 Provin cial Forest	계 Total		30,980	30,524	30,524	273	120	4,677	11,400	6,866	7,188		-
			보전	임업용	15,177	14,848	14,848	144	52	1,942	4,493	3,770	4,447		-
				공익용	14,333	14,261	14,261	70	51	2,545	6,132	2,852	2,611		-
			준보전		1,470	1,415	1,415	59	17	190	775	244	130		-
		시군구 유림 County Forest	계 Total		10,686	10,038	10,038	404	89	2,005	5,681	1,642	217		-
			보전	임업용	3,704	3,593	3,593	112	29	761	1,976	597	118		-
				공익용	4,394	4,031	4,031	120	34	804	2,195	796	82		-
			준보전		2,588	2,414	2,414	172	26	440	1,510	249	17		-
사유림 Private forest		계 Total			383,327	358,045	358,042	11,417	7,093	72,172	213,141	49,672	4,547		3
		보전 C.F.	임업용 Forestry		160,382	154,122	154,122	5,461	2,803	30,651	86,774	25,772	2,661		-
			공익용 Public		80,995	77,109	77,109	1,639	904	14,353	49,758	9,501	954		-
		준보전 Semi C.F.			141,950	126,814	126,811	4,317	3,386	27,168	76,609	14,399	932		3

자료 : 산림청 정보통계담당관실 (2015 산림기본통계)

2015 Forest Land Area and Growing Stock by Provinces, Forest Land Classifications and Age Classes(Cont'd)

Gyeonggi-do

Unit : ha, ㎥

무립목지 Un-stocked forest land	임 목 축 적 Growing stock					
	합 계 Total	Ⅱ	Ⅲ	Ⅳ	Ⅴ	Ⅵ
29,216	73,588,049	316,680	11,675,977	44,530,144	13,684,524	3,380,724
7,880	32,076,567	107,316	4,563,778	18,307,534	7,083,933	2,014,006
5,555	20,370,537	53,842	3,218,986	12,319,428	3,654,490	1,123,791
15,781	21,140,945	155,522	3,893,213	13,903,182	2,946,101	242,927
2,830	13,456,273	51,836	1,866,496	7,689,859	2,936,527	911,555
1,180	6,655,845	21,327	733,270	3,747,635	1,674,542	479,071
1,234	5,446,673	22,581	884,246	3,067,936	1,048,243	423,667
416	1,353,755	7,928	248,980	874,288	213,742	8,817
1,933	9,385,242	42,472	1,390,016	5,305,371	1,876,458	770,925
792	4,946,347	17,467	606,758	2,834,642	1,053,731	433,749
984	3,912,730	20,145	674,350	2,133,082	750,504	334,649
157	526,165	4,860	108,908	337,647	72,223	2,527
1,601	9,004,425	40,522	1,340,307	5,067,704	1,805,004	750,888
731	4,755,425	16,979	581,629	2,723,413	1,015,438	417,966
784	3,770,473	19,070	656,345	2,041,220	723,146	330,692
86	478,527	4,473	102,333	303,071	66,420	2,230
332	380,817	1,950	49,709	237,667	71,454	20,037
61	190,922	488	25,129	111,229	38,293	15,783
200	142,257	1,075	18,005	91,862	27,358	3,957
71	47,638	387	6,575	34,576	5,803	297
897	4,071,031	9,364	476,480	2,384,488	1,060,069	140,630
388	1,709,498	3,860	126,512	912,993	620,811	45,322
250	1,533,943	2,436	209,896	934,854	297,739	89,018
259	827,590	3,068	140,072	536,641	141,519	6,290
1,104	6,342,986	8,855	869,859	2,409,794	1,586,626	1,467,852
440	2,800,590	1,960	314,146	747,335	771,668	965,481
435	2,986,266	4,794	464,841	1,313,433	727,232	475,966
229	556,130	2,101	90,872	349,026	87,726	26,405
456	4,847,064	4,984	577,903	1,528,045	1,303,314	1,432,818
329	2,350,301	1,119	212,748	507,794	679,668	948,972
72	2,288,126	3,015	339,323	903,725	581,002	461,061
55	208,637	850	25,832	116,526	42,644	22,785
648	1,495,922	3,871	291,956	881,749	283,312	35,034
111	450,289	841	101,398	239,541	92,000	16,509
363	698,140	1,779	125,518	409,708	146,230	14,905
174	347,493	1,251	65,040	232,500	45,082	3,620
25,282	53,788,790	255,989	8,939,622	34,430,491	9,161,371	1,001,317
6,260	22,620,132	84,029	3,516,362	13,812,564	4,637,723	569,454
3,886	11,937,598	26,467	1,869,899	7,938,059	1,879,015	224,158
15,136	19,231,060	145,493	3,553,361	12,679,868	2,644,633	207,705

Source : Office of Information and Statistics (2015 Forest Basic Statistics)

6. 2015 시·도별 · 산지구분별 · 영급별 산림면적 및 임목축적(계속)

강원도 단위 : ha, ㎥

구 분 Classification					총 계 Total	입 목 지 Stocked forest land									죽 림 Bamboo stand
						합 계 Total	계 Total								
							소 계 Total	Ⅰ	Ⅱ	Ⅲ	Ⅳ	Ⅴ	Ⅵ		
총 계 Total		계 Total			1,371,643	1,336,319	1,335,982	35,614	35,958	259,788	430,208	327,645	246,769		337
		보전 C.F.	임업용 Forestry		730,842	715,099	715,044	25,296	21,676	147,638	242,289	177,875	100,270		55
			공익용 Public		427,067	418,881	418,864	2,641	3,668	52,193	119,055	111,012	130,295		17
		준보전 Semi C.F.			213,734	202,339	202,074	7,677	10,614	59,957	68,864	38,758	16,204		265
국유림 National forest	합 계 Total	계 Total			791,437	775,295	775,287	9,142	12,154	114,527	242,384	211,953	185,127		8
		보전 C.F.	임업용 Forestry		414,826	406,125	406,123	7,089	8,013	68,596	135,381	113,039	74,005		2
			공익용 Public		341,854	335,600	335,598	1,779	2,704	37,163	94,892	91,119	107,941		2
		준보전 Semi C.F.			34,757	33,570	33,566	274	1,437	8,768	12,111	7,795	3,181		4
	산림청 소 관 Under KFS	계 Total	계 Total		757,272	741,736	741,733	8,891	11,527	107,554	231,589	202,597	179,575		3
			보전	임업용	394,319	385,854	385,853	6,954	7,701	64,626	129,231	107,250	70,091		1
				공익용	338,937	332,721	332,720	1,769	2,682	36,670	93,825	90,247	107,527		1
			준보전		24,016	23,161	23,160	168	1,144	6,258	8,533	5,100	1,957		1
		요 존 Indispensable	계 Total		750,085	735,528	735,525	8,694	11,403	106,919	229,812	200,343	178,354		3
			보전	임업용	390,127	382,043	382,042	6,783	7,611	64,177	128,029	105,898	69,544		1
				공익용	336,235	330,510	330,509	1,743	2,658	36,527	93,320	89,391	106,870		1
			준보전		23,723	22,975	22,974	168	1,134	6,215	8,463	5,054	1,940		1
		불요존 Dispensable	계 Total		7,187	6,208	6,208	197	124	635	1,777	2,254	1,221		-
			보전	임업용	4,192	3,811	3,811	171	90	449	1,202	1,352	547		-
				공익용	2,702	2,211	2,211	26	24	143	505	856	657		-
			준보전		293	186	186	-	10	43	70	46	17		-
	타부처 소 관 Under other govt. offices	계 Total			34,165	33,559	33,554	251	627	6,973	10,795	9,356	5,552		5
		보전 C.F.	임업용 Forestry		20,507	20,271	20,270	135	312	3,970	6,150	5,789	3,914		1
			공익용 Public		2,917	2,879	2,878	10	22	493	1,067	872	414		1
		준보전 Semi C.F.			10,741	10,409	10,406	106	293	2,510	3,578	2,695	1,224		3
공유림 Public forest		계 Total	계 Total		94,427	93,188	93,184	869	1,391	20,847	33,157	22,317	14,603		4
			보전	임업용	48,778	48,291	48,291	473	729	10,467	17,548	11,482	7,592		-
				공익용	32,644	32,358	32,356	136	285	6,836	10,989	8,455	5,655		2
			준보전		13,005	12,539	12,537	260	377	3,544	4,620	2,380	1,356		2
		시도유림 Provincial Forest	계 Total		28,956	28,782	28,782	245	165	6,415	8,969	7,339	5,649		-
			보전	임업용	16,581	16,528	16,528	84	109	3,566	5,191	4,086	3,492		-
				공익용	9,177	9,103	9,103	43	28	2,205	2,762	2,527	1,538		-
			준보전		3,198	3,151	3,151	118	28	644	1,016	726	619		-
		시군구유림 County Forest	계 Total		65,471	64,406	64,402	624	1,226	14,432	24,188	14,978	8,954		4
			보전	임업용	32,197	31,763	31,763	389	620	6,901	12,357	7,396	4,100		-
				공익용	23,467	23,255	23,253	93	257	4,631	8,227	5,928	4,117		2
			준보전		9,807	9,388	9,386	142	349	2,900	3,604	1,654	737		2
사유림 Private forest		계 Total			485,779	467,836	467,511	25,603	22,413	124,414	154,667	93,375	47,039		325
		보전 C.F.	임업용 Forestry		267,238	260,683	260,630	17,734	12,934	68,575	89,360	53,354	18,673		53
			공익용 Public		52,569	50,923	50,910	726	679	8,194	13,174	11,438	16,699		13
		준보전 Semi C.F.			165,972	156,230	155,971	7,143	8,800	47,645	52,133	28,583	11,667		259

자료 : 산림청 정보통계담당관실 (2015 산림기본통계)

2015 Forest Land Area and Growing Stock by Provinces, Forest Land Classifications and Age Classes(Cont'd)

Gangwon-do

Unit : ha, ㎥

무립목지 Un-stocked forest land	임 목 축 적 Growing stock					
	합 계 Total	Ⅱ	Ⅲ	Ⅳ	Ⅴ	Ⅵ
35,324	221,070,864	2,117,143	30,962,473	72,186,142	63,733,429	52,071,677
15,743	115,445,858	1,266,568	18,178,791	40,627,234	33,432,638	21,940,627
8,186	76,293,479	231,496	6,556,865	20,626,371	22,366,480	26,512,267
11,395	29,331,527	619,079	6,226,817	10,932,537	7,934,311	3,618,783
16,142	136,095,343	785,799	14,113,898	41,427,408	41,116,870	38,651,368
8,701	68,796,673	516,497	8,209,164	22,552,706	21,492,102	16,026,204
6,254	61,369,322	155,559	4,632,408	16,562,249	18,122,653	21,896,453
1,187	5,929,348	113,743	1,272,326	2,312,453	1,502,115	728,711
15,536	130,728,278	743,979	13,315,721	39,663,954	39,585,941	37,418,683
8,465	65,652,293	495,023	7,821,302	21,529,610	20,601,945	15,204,413
6,216	60,853,058	154,098	4,561,191	16,393,142	17,966,148	21,778,479
855	4,222,927	94,858	933,228	1,741,202	1,017,848	435,791
14,557	129,604,975	735,910	13,236,621	39,360,370	39,121,417	37,150,657
8,084	64,987,855	489,067	7,766,669	21,328,755	20,328,327	15,075,037
5,725	60,428,417	152,909	4,543,175	16,304,098	17,784,716	21,643,519
748	4,188,703	93,934	926,777	1,727,517	1,008,374	432,101
979	1,123,303	8,069	79,100	303,584	464,524	268,026
381	664,438	5,956	54,633	200,855	273,618	129,376
491	424,641	1,189	18,016	89,044	181,432	134,960
107	34,224	924	6,451	13,685	9,474	3,690
606	5,367,065	41,820	798,177	1,763,454	1,530,929	1,232,685
236	3,144,380	21,474	387,862	1,023,096	890,157	821,791
38	516,264	1,461	71,217	169,107	156,505	117,974
332	1,706,421	18,885	339,098	571,251	484,267	292,920
1,239	15,738,052	106,919	2,788,503	5,633,328	4,403,761	2,805,541
487	7,849,371	56,751	1,341,810	2,955,171	2,102,705	1,392,934
286	5,707,552	20,283	915,445	1,842,037	1,815,990	1,113,797
466	2,181,129	29,885	531,248	836,120	485,066	298,810
174	4,942,728	13,218	867,329	1,634,844	1,359,117	1,068,220
53	2,722,183	8,551	441,161	877,383	759,348	635,740
74	1,649,846	2,374	319,700	569,753	454,991	303,028
47	570,699	2,293	106,468	187,708	144,778	129,452
1,065	10,795,324	93,701	1,921,174	3,998,484	3,044,644	1,737,321
434	5,127,188	48,200	900,649	2,077,788	1,343,357	757,194
212	4,057,706	17,909	595,745	1,272,284	1,360,999	810,769
419	1,610,430	27,592	424,780	648,412	340,288	169,358
17,943	69,237,469	1,224,425	14,060,072	25,125,406	18,212,798	10,614,768
6,555	38,799,814	693,320	8,627,817	15,119,357	9,837,831	4,521,489
1,646	9,216,605	55,654	1,009,012	2,222,085	2,427,837	3,502,017
9,742	21,221,050	475,451	4,423,243	7,783,964	5,947,130	2,591,262

Source : Office of Information and Statistics (2015 Forest Basic Statistics)

6. 2015 시·도별 · 산지구분별 · 영급별 산림면적 및 임목축적(계속)

충청북도 단위 : ha, ㎥

구 분 Classification					총 계 Total	입 목 지 Stocked forest land									죽 림 Bamboo stand
						합 계 Total	계 Total								
							소 계 Total	Ⅰ	Ⅱ	Ⅲ	Ⅳ	Ⅴ	Ⅵ		
총 계 Total		계 Total			491,135	462,880	462,736	21,578	14,438	83,388	259,001	71,007	13,324		144
		보전 C.F.	임업용 Forestry		254,154	244,336	244,318	14,643	8,438	41,712	141,127	32,648	5,750		18
			공익용 Public		122,500	116,767	116,751	1,762	1,706	14,409	62,735	29,802	6,337		16
		준보전 Semi C.F.			114,481	101,777	101,667	5,173	4,294	27,267	55,139	8,557	1,237		110
국유림 Nat-ional forest	합 계 Total	계 Total			97,730	95,593	95,593	2,726	1,955	12,019	53,488	21,271	4,134		-
		보전 C.F.	임업용 Forestry		41,398	40,774	40,774	2,051	1,154	5,813	24,196	6,785	775		-
			공익용 Public		50,374	49,042	49,042	520	619	4,963	25,950	13,703	3,287		-
		준보전 Semi C.F.			5,958	5,777	5,777	155	182	1,243	3,342	783	72		-
	산림청 소 관 Under KFS	계 Total	계 Total		90,487	88,846	88,846	2,633	1,862	11,100	49,943	19,694	3,614		-
			보전	임업용	39,778	39,193	39,193	1,980	1,126	5,473	23,229	6,641	744		-
				공익용	46,852	45,897	45,897	515	603	4,671	24,675	12,596	2,837		-
			준보전		3,857	3,756	3,756	138	133	956	2,039	457	33		-
		요 존 Indis pen sable	계 Total		88,955	87,693	87,693	2,586	1,840	10,981	49,275	19,429	3,582		-
			보전	임업용	39,109	38,624	38,624	1,941	1,112	5,418	22,887	6,536	730		-
				공익용	46,032	45,340	45,340	509	595	4,612	24,368	12,437	2,819		-
			준보전		3,814	3,729	3,729	136	133	951	2,020	456	33		-
		불요존 Dispen-sable	계 Total		1,532	1,153	1,153	47	22	119	668	265	32		-
			보전	임업용	669	569	569	39	14	55	342	105	14		-
				공익용	820	557	557	6	8	59	307	159	18		-
			준보전		43	27	27	2	-	5	19	1	-		-
	타부처 소 관 Under other govt. offices	계 Total			7,243	6,747	6,747	93	93	919	3,545	1,577	520		-
		보전 C.F.	임업용 Forestry		1,620	1,581	1,581	71	28	340	967	144	31		-
			공익용 Public		3,522	3,145	3,145	5	16	292	1,275	1,107	450		-
		준보전 Semi C.F.			2,101	2,021	2,021	17	49	287	1,303	326	39		-
공유림 Public forest		계 Total	계 Total		76,599	73,465	73,465	801	1,239	9,889	41,604	16,370	3,562		-
			보전	임업용	38,574	37,328	37,328	536	813	4,691	22,213	6,782	2,293		-
				공익용	29,074	27,948	27,948	129	237	3,507	14,509	8,517	1,049		-
			준보전		8,951	8,189	8,189	136	189	1,691	4,882	1,071	220		-
		시도 유림 Provin cial Forest	계 Total		22,872	22,250	22,250	86	433	1,764	11,049	7,369	1,549		-
			보전	임업용	10,076	9,920	9,920	66	345	724	5,480	2,186	1,119		-
				공익용	11,540	11,113	11,113	-	67	849	4,703	5,088	406		-
			준보전		1,256	1,217	1,217	20	21	191	866	95	24		-
		시군구 유림 County Forest	계 Total		53,727	51,215	51,215	715	806	8,125	30,555	9,001	2,013		-
			보전	임업용	28,498	27,408	27,408	470	468	3,967	16,733	4,596	1,174		-
				공익용	17,534	16,835	16,835	129	170	2,658	9,806	3,429	643		-
			준보전		7,695	6,972	6,972	116	168	1,500	4,016	976	196		-
사유림 Private forest		계 Total			316,806	293,822	293,678	18,051	11,244	61,480	163,909	33,366	5,628		144
		보전 C.F.	임업용 Forestry		174,182	166,234	166,216	12,056	6,471	31,208	94,718	19,081	2,682		18
			공익용 Public		43,052	39,777	39,761	1,113	850	5,939	22,276	7,582	2,001		16
		준보전 Semi C.F.			99,572	87,811	87,701	4,882	3,923	24,333	46,915	6,703	945		110

자료 : 산림청 정보통계담당관실 (2015 산림기본통계)

2015 Forest Land Area and Growing Stock by Provinces, Forest Land Classifications and Age Classes(Cont'd)

Chungcheongbuk-do

Unit : ha, ㎥

무립목지 Un-stocked forest land	임 목 축 적 Growing stock					
	합 계 Total	Ⅱ	Ⅲ	Ⅳ	Ⅴ	Ⅵ
28,255	69,398,060	678,171	10,404,323	41,258,768	14,118,626	2,938,172
9,818	36,674,605	398,293	5,234,767	23,080,032	6,695,079	1,266,434
5,733	18,910,475	112,745	1,936,292	9,736,628	5,691,889	1,432,921
12,704	13,812,980	167,133	3,233,264	8,442,108	1,731,658	238,817
2,137	15,322,087	136,435	1,600,898	8,314,040	4,330,232	940,482
624	6,119,783	79,938	741,810	3,759,183	1,348,556	190,296
1,332	8,315,675	44,637	666,938	4,025,702	2,841,883	736,515
181	886,629	11,860	192,150	529,155	139,793	13,671
1,641	14,205,323	130,438	1,460,367	7,726,831	4,050,675	837,012
585	5,878,428	78,337	689,410	3,604,828	1,320,800	185,053
955	7,767,415	43,507	624,382	3,803,730	2,649,824	645,972
101	559,480	8,594	146,575	318,273	80,051	5,987
1,262	14,015,754	128,660	1,443,391	7,620,008	3,994,780	828,915
485	5,790,304	77,141	682,019	3,550,301	1,299,794	181,049
692	7,669,979	42,925	615,612	3,754,479	2,615,084	641,879
85	555,471	8,594	145,760	315,228	79,902	5,987
379	189,569	1,778	16,976	106,823	55,895	8,097
100	88,124	1,196	7,391	54,527	21,006	4,004
263	97,436	582	8,770	49,251	34,740	4,093
16	4,009	-	815	3,045	149	-
496	1,116,764	5,997	140,531	587,209	279,557	103,470
39	241,355	1,601	52,400	154,355	27,756	5,243
377	548,260	1,130	42,556	221,972	192,059	90,543
80	327,149	3,266	45,575	210,882	59,742	7,684
3,134	11,652,142	80,509	1,427,843	6,335,482	3,087,893	720,415
1,246	6,017,868	48,652	601,767	3,612,542	1,298,034	456,873
1,126	4,363,070	19,047	574,427	1,944,080	1,603,821	221,695
762	1,271,204	12,810	251,649	778,860	186,038	41,847
622	3,774,572	28,664	262,086	1,764,657	1,386,464	332,701
156	1,695,810	22,805	111,805	914,691	411,550	234,959
427	1,890,033	4,488	123,872	710,685	957,596	93,392
39	188,729	1,371	26,409	139,281	17,318	4,350
2,512	7,877,570	51,845	1,165,757	4,570,825	1,701,429	387,714
1,090	4,322,058	25,847	489,962	2,697,851	886,484	221,914
699	2,473,037	14,559	450,555	1,233,395	646,225	128,303
723	1,082,475	11,439	225,240	639,579	168,720	37,497
22,984	42,423,831	461,227	7,375,582	26,609,246	6,700,501	1,277,275
7,948	24,536,954	269,703	3,891,190	15,708,307	4,048,489	619,265
3,275	6,231,730	49,061	694,927	3,766,846	1,246,185	474,711
11,761	11,655,147	142,463	2,789,465	7,134,093	1,405,827	183,299

Source : Office of Information and Statistics (2015 Forest Basic Statistics)

6. 2015 시·도별 · 산지구분별 · 영급별 산림면적 및 임목축적(계속)

충청남도 단위 : ha, ㎥

구 분 Classification					총 계 Total	입 목 지 Stocked forest land									
						합 계 Total	계 Total								죽 림 Bamboo stand
							소 계 Total	Ⅰ	Ⅱ	Ⅲ	Ⅳ	Ⅴ	Ⅵ		
총 계 Total		계 Total			408,040	384,162	382,515	32,183	18,273	104,927	152,782	69,445	4,905	1,647
		보전 C.F.	임업용 Forestry		207,311	197,208	197,086	18,782	9,146	52,156	76,072	39,228	1,702	122
			공익용 Public		47,500	45,963	45,893	1,223	932	9,625	20,947	11,432	1,734	70
		준보전 Semi C.F.			153,229	140,991	139,536	12,178	8,195	43,146	55,763	18,785	1,469	1,455
국유림 Nat-ional forest	합 계 Total	계 Total			32,899	31,570	31,552	1,462	780	6,591	14,352	7,820	547	18
		보전 C.F.	임업용 Forestry		18,581	17,826	17,823	1,033	539	3,784	7,570	4,608	289	3
			공익용 Public		10,029	9,756	9,752	164	73	1,782	4,884	2,597	252	4
		준보전 Semi C.F.			4,289	3,988	3,977	265	168	1,025	1,898	615	6	11
	산림청 소 관 Under KFS	계 Total	계 Total		28,476	27,400	27,392	1,404	710	5,834	12,185	6,727	532	8
			보전	임업용	17,754	17,045	17,042	1,011	525	3,548	7,221	4,448	289	3
				공익용	8,569	8,349	8,348	161	63	1,673	4,239	1,974	238	1
			준보전		2,153	2,006	2,002	232	122	613	725	305	5	4
		요 존 Indis pen sable	계 Total		26,578	25,737	25,729	1,294	672	5,423	11,531	6,292	517	8
			보전	임업용	16,529	15,965	15,962	928	494	3,282	6,832	4,142	284	3
				공익용	8,095	7,922	7,921	151	62	1,584	4,034	1,862	228	1
			준보전		1,954	1,850	1,846	215	116	557	665	288	5	4
		불요존 Dispen-sable	계 Total		1,898	1,663	1,663	110	38	411	654	435	15	-
			보전	임업용	1,225	1,080	1,080	83	31	266	389	306	5	-
				공익용	474	427	427	10	1	89	205	112	10	-
			준보전		199	156	156	17	6	56	60	17	-	-
	타부처 소 관 Under other govt. offices	계 Total			4,423	4,170	4,160	58	70	757	2,167	1,093	15	10
		보전 C.F.	임업용 Forestry		827	781	781	22	14	236	349	160	-	-
			공익용 Public		1,460	1,407	1,404	3	10	109	645	623	14	3
		준보전 Semi C.F.			2,136	1,982	1,975	33	46	412	1,173	310	1	7
공유림 Public forest		계 Total	계 Total		19,260	18,574	18,548	779	429	3,930	6,645	5,882	883	26
			보전	임업용	9,201	8,951	8,947	318	160	1,821	3,077	3,413	158	4
				공익용	5,438	5,312	5,304	120	107	814	1,981	1,663	619	8
			준보전		4,621	4,311	4,297	341	162	1,295	1,587	806	106	14
		시도 유림 Provin cial Forest	계 Total		9,651	9,375	9,354	371	207	1,486	2,643	4,060	587	21
			보전	임업용	4,183	4,108	4,105	66	72	461	1,069	2,331	106	3
				공익용	2,999	2,947	2,940	92	70	379	772	1,238	389	7
			준보전		2,469	2,320	2,309	213	65	646	802	491	92	11
		시군구 유림 County Forest	계 Total		9,609	9,199	9,194	408	222	2,444	4,002	1,822	296	5
			보전	임업용	5,018	4,843	4,842	252	88	1,360	2,008	1,082	52	1
				공익용	2,439	2,365	2,364	28	37	435	1,209	425	230	1
			준보전		2,152	1,991	1,988	128	97	649	785	315	14	3
사유림 Private forest		계 Total			355,881	334,018	332,415	29,942	17,064	94,406	131,785	55,743	3,475	1,603
		보전 C.F.	임업용 Forestry		179,529	170,431	170,316	17,431	8,447	46,551	65,425	31,207	1,255	115
			공익용 Public		32,033	30,895	30,837	939	752	7,029	14,082	7,172	863	58
		준보전 Semi C.F.			144,319	132,692	131,262	11,572	7,865	40,826	52,278	17,364	1,357	1,430

자료 : 산림청 정보통계담당관실 (2015 산림기본통계)

2015 Forest Land Area and Growing Stock by Provinces, Forest Land Classifications and Age Classes(Cont'd)

Chungcheongnam-do

Unit : ha, ㎥

무립목지 Un-stocked forest land	임 목 축 적 Growing stock					
	합 계 Total	Ⅱ	Ⅲ	Ⅳ	Ⅴ	Ⅵ
23,878	53,918,343	773,568	13,329,869	25,490,733	13,320,850	1,003,323
10,103	28,739,577	432,734	6,664,835	13,418,207	7,849,007	374,794
1,537	7,024,739	51,943	1,269,862	3,456,104	1,899,757	347,073
12,238	18,154,027	288,891	5,395,172	8,616,422	3,572,086	281,456
1,329	4,980,923	49,835	902,491	2,332,458	1,563,232	132,907
755	2,736,193	32,453	474,872	1,222,348	942,597	63,923
273	1,651,128	4,749	261,551	800,374	516,599	67,855
301	593,602	12,633	166,068	309,736	104,036	1,129
1,076	4,303,830	45,338	783,895	1,970,910	1,373,778	129,909
709	2,608,703	31,708	438,327	1,163,785	910,960	63,923
220	1,412,507	4,144	244,466	689,123	409,694	65,080
147	282,620	9,486	101,102	118,002	53,124	906
841	4,033,519	42,595	724,698	1,860,802	1,279,525	125,899
564	2,435,768	29,606	402,858	1,097,063	843,537	62,704
173	1,338,279	4,075	230,292	655,653	385,970	62,289
104	259,472	8,914	91,548	108,086	50,018	906
235	270,311	2,743	59,197	110,108	94,253	4,010
145	172,935	2,102	35,469	66,722	67,423	1,219
47	74,228	69	14,174	33,470	23,724	2,791
43	23,148	572	9,554	9,916	3,106	-
253	677,093	4,497	118,596	361,548	189,454	2,998
46	127,490	745	36,545	58,563	31,637	-
53	238,621	605	17,085	111,251	106,905	2,775
154	310,982	3,147	64,966	191,734	50,912	223
686	2,792,895	25,918	576,513	1,020,277	1,003,434	166,753
250	1,425,840	9,262	253,289	526,881	601,708	34,700
126	768,310	7,179	135,693	242,388	271,266	111,784
310	598,745	9,477	187,531	251,008	130,460	20,269
276	1,435,366	11,870	230,065	395,684	674,201	123,546
75	692,637	4,431	83,635	180,937	396,781	26,853
52	429,141	3,864	59,604	90,334	196,315	79,024
149	313,588	3,575	86,826	124,413	81,105	17,669
410	1,357,529	14,048	346,448	624,593	329,233	43,207
175	733,203	4,831	169,654	345,944	204,927	7,847
74	339,169	3,315	76,089	152,054	74,951	32,760
161	285,157	5,902	100,705	126,595	49,355	2,600
21,863	46,144,525	697,815	11,850,865	22,137,998	10,754,184	703,663
9,098	24,577,544	391,019	5,936,674	11,668,978	6,304,702	276,171
1,138	4,605,301	40,015	872,618	2,413,342	1,111,892	167,434
11,627	16,961,680	266,781	5,041,573	8,055,678	3,337,590	260,058

Source : Office of Information and Statistics (2015 Forest Basic Statistics)

6. 2015 시·도별 · 산지구분별 · 영급별 산림면적 및 임목축적(계속)

전라북도 단위 : ha, ㎥

구 분 Classification					총 계 Total	입 목 지 Stocked forest land									
						합 계 Total	계 Total								죽 림 Bamboo stand
							소 계 Total	Ⅰ	Ⅱ	Ⅲ	Ⅳ	Ⅴ	Ⅵ		
총 계 Total		계 Total			443,140	430,987	429,209	33,945	13,560	82,320	223,772	66,979	8,633	1,778
		보전 C.F.	임업용 Forestry		207,410	202,712	202,557	21,912	6,974	33,678	108,087	30,157	1,749	155
			공익용 Public		132,348	129,456	129,307	3,295	1,933	25,432	69,562	23,093	5,992	149
		준보전 Semi C.F.			103,382	98,819	97,345	8,738	4,653	23,210	46,123	13,729	892	1,474
국유림 Nat-ional forest	합 계 Total	계 Total			98,303	96,338	96,305	2,940	1,396	16,535	52,935	18,207	4,292	33
		보전 C.F.	임업용 Forestry		38,229	37,539	37,533	2,058	682	5,548	21,796	6,948	501	6
			공익용 Public		55,527	54,331	54,320	691	549	9,835	28,976	10,548	3,721	11
		준보전 Semi C.F.			4,547	4,468	4,452	191	165	1,152	2,163	711	70	16
	산림청 소 관 Under KFS	계 Total	계 Total		91,681	89,913	89,892	2,828	1,273	15,136	48,914	17,480	4,261	21
			보전	임업용	36,495	35,831	35,825	2,005	667	5,164	20,750	6,738	501	6
				공익용	52,480	51,424	51,414	687	503	9,515	26,790	10,227	3,692	10
			준보전		2,706	2,658	2,653	136	103	457	1,374	515	68	5
		요 존 Indis pen sable	계 Total		88,830	87,208	87,187	2,690	1,237	14,870	46,832	17,306	4,252	21
			보전	임업용	34,837	34,219	34,213	1,899	638	5,018	19,515	6,646	497	6
				공익용	51,413	50,454	50,444	664	497	9,413	26,009	10,171	3,690	10
			준보전		2,580	2,535	2,530	127	102	439	1,308	489	65	5
		불요존 Dispen-sable	계 Total		2,851	2,705	2,705	138	36	266	2,082	174	9	-
			보전	임업용	1,658	1,612	1,612	106	29	146	1,235	92	4	-
				공익용	1,067	970	970	23	6	102	781	56	2	-
			준보전		126	123	123	9	1	18	66	26	3	-
	타부처 소 관 Under other govt. offices	계 Total			6,622	6,425	6,413	112	123	1,399	4,021	727	31	12
		보전 C.F.	임업용 Forestry		1,734	1,708	1,708	53	15	384	1,046	210	-	-
			공익용 Public		3,047	2,907	2,906	4	46	320	2,186	321	29	1
		준보전 Semi C.F.			1,841	1,810	1,799	55	62	695	789	196	2	11
공유림 Public forest		계 Total	계 Total		29,920	29,244	29,233	938	464	5,784	17,988	3,421	638	11
			보전	임업용	12,882	12,560	12,559	493	204	1,986	7,620	1,949	307	1
				공익용	13,900	13,632	13,628	302	177	3,199	8,489	1,138	323	4
			준보전		3,138	3,052	3,046	143	83	599	1,879	334	8	6
		시도 유림 Provin cial Forest	계 Total		12,529	12,255	12,253	178	111	2,798	7,559	1,217	390	2
			보전	임업용	5,687	5,519	5,519	126	67	878	3,356	819	273	-
				공익용	5,735	5,640	5,639	23	31	1,793	3,404	272	116	1
			준보전		1,107	1,096	1,095	29	13	127	799	126	1	1
		시군구 유림 County Forest	계 Total		17,391	16,989	16,980	760	353	2,986	10,429	2,204	248	9
			보전	임업용	7,195	7,041	7,040	367	137	1,108	4,264	1,130	34	1
				공익용	8,165	7,992	7,989	279	146	1,406	5,085	866	207	3
			준보전		2,031	1,956	1,951	114	70	472	1,080	208	7	5
사유림 Private forest		계 Total			314,917	305,405	303,671	30,067	11,700	60,001	152,849	45,351	3,703	1,734
		보전 C.F.	임업용 Forestry		156,299	152,613	152,465	19,361	6,088	26,144	78,671	21,260	941	148
			공익용 Public		62,921	61,493	61,359	2,302	1,207	12,398	32,097	11,407	1,948	134
		준보전 Semi C.F.			95,697	91,299	89,847	8,404	4,405	21,459	42,081	12,684	814	1,452

자료 : 산림청 정보통계담당관실 (2015 산림기본통계)

2015 Forest Land Area and Growing Stock by Provinces, Forest Land Classifications and Age Classes(Cont'd)

Jeollabuk-do

Unit : ha, ㎥

무립목지 Un-stocked forest land	임 목 축 적 Growing stock					
	합 계 Total	Ⅱ	Ⅲ	Ⅳ	Ⅴ	Ⅵ
12,153	65,549,640	485,406	10,585,891	39,169,649	13,458,901	1,849,793
4,698	29,626,158	227,420	4,317,343	19,167,127	5,544,655	369,613
2,892	21,901,299	83,967	3,644,925	11,878,122	4,968,530	1,325,755
4,563	14,022,183	174,019	2,623,623	8,124,400	2,945,716	154,425
1,965	15,662,045	70,219	2,222,145	9,006,726	3,479,688	883,267
690	6,188,295	33,148	670,370	4,096,707	1,281,632	106,438
1,196	8,860,812	30,544	1,399,883	4,576,162	2,091,023	763,200
79	612,938	6,527	151,892	333,857	107,033	13,629
1,768	14,664,130	64,449	2,004,129	8,376,561	3,342,009	876,982
664	5,922,799	32,304	606,137	3,932,047	1,245,873	106,438
1,056	8,354,537	28,167	1,338,440	4,216,572	2,014,051	757,307
48	386,794	3,978	59,552	227,942	82,085	13,237
1,622	14,201,859	62,641	1,964,782	7,995,931	3,303,339	875,166
618	5,637,962	30,908	586,968	3,690,037	1,224,464	105,585
959	8,195,056	27,795	1,320,658	4,089,406	2,000,208	756,989
45	368,841	3,938	57,156	216,488	78,667	12,592
146	462,271	1,808	39,347	380,630	38,670	1,816
46	284,837	1,396	19,169	242,010	21,409	853
97	159,481	372	17,782	127,166	13,843	318
3	17,953	40	2,396	11,454	3,418	645
197	997,915	5,770	218,016	630,165	137,679	6,285
26	265,496	844	64,233	164,660	35,759	-
140	506,275	2,377	61,443	359,590	76,972	5,893
31	226,144	2,549	92,340	105,915	24,948	392
676	4,555,434	24,165	882,512	2,914,339	593,703	140,715
322	1,894,740	10,600	305,315	1,180,222	332,950	65,653
268	2,301,011	9,886	502,698	1,496,450	218,378	73,599
86	359,683	3,679	74,499	237,667	42,375	1,463
274	1,812,632	5,485	395,976	1,130,687	196,372	84,112
168	813,859	3,395	125,768	488,058	138,192	58,446
95	872,851	1,484	253,804	550,223	41,865	25,475
11	125,922	606	16,404	92,406	16,315	191
402	2,742,802	18,680	486,536	1,783,652	397,331	56,603
154	1,080,881	7,205	179,547	692,164	194,758	7,207
173	1,428,160	8,402	248,894	946,227	176,513	48,124
75	233,761	3,073	58,095	145,261	26,060	1,272
9,512	45,332,161	391,022	7,481,234	27,248,584	9,385,510	825,811
3,686	21,543,123	183,672	3,341,658	13,890,198	3,930,073	197,522
1,428	10,739,476	43,537	1,742,344	5,805,510	2,659,129	488,956
4,398	13,049,562	163,813	2,397,232	7,552,876	2,796,308	139,333

Source : Office of Information and Statistics (2015 Forest Basic Statistics)

6. 2015 시·도별 · 산지구분별 · 영급별 산림면적 및 임목축적(계속)

전라남도 단위 : ha, ㎥

구 분 Classification					총 계 Total	입 목 지 Stocked forest land									
						합 계 Total	계 Total								죽 림 Bamboo stand
							소 계 Total	Ⅰ	Ⅱ	Ⅲ	Ⅳ	Ⅴ	Ⅵ		
총 계 Total		계 Total			690,237	662,208	654,089	28,778	25,077	219,380	310,826	63,259	6,769	8,119
		보전 C.F.	임업용 Forestry		383,177	372,171	370,812	17,366	13,159	112,866	183,386	40,665	3,370	1,359
			공익용 Public		114,582	109,762	109,276	2,309	2,427	35,716	53,037	12,662	3,125	486
		준보전 Semi C.F.			192,478	180,275	174,001	9,103	9,491	70,798	74,403	9,932	274	6,274
국유림 Nat-ional forest	합 계 Total	계 Total			88,948	86,079	85,888	1,676	1,520	25,489	41,944	11,250	4,009	191
		보전 C.F.	임업용 Forestry		57,906	56,499	56,396	1,204	1,017	15,394	29,501	7,059	2,221	103
			공익용 Public		24,757	23,509	23,483	365	235	7,367	9,870	3,875	1,771	26
		준보전 Semi C.F.			6,285	6,071	6,009	107	268	2,728	2,573	316	17	62
	산림청 소 관 Under KFS	계 Total	계 Total		67,171	64,962	64,845	1,567	1,385	21,629	32,498	7,300	466	117
			보전	임업용	45,643	44,273	44,190	1,135	948	13,165	22,921	5,664	357	83
				공익용	17,106	16,427	16,411	350	218	6,561	7,784	1,395	103	16
			준보전		4,422	4,262	4,244	82	219	1,903	1,793	241	6	18
		요 존 Indis pen sable	계 Total		65,986	64,105	63,988	1,539	1,370	21,338	32,050	7,226	465	117
			보전	임업용	44,891	43,697	43,614	1,114	936	12,979	22,615	5,613	357	83
				공익용	16,744	16,195	16,179	344	215	6,478	7,664	1,376	102	16
			준보전		4,351	4,213	4,195	81	219	1,881	1,771	237	6	18
		불요존 Dispen-sable	계 Total		1,185	857	857	28	15	291	448	74	1	-
			보전	임업용	752	576	576	21	12	186	306	51	-	-
				공익용	362	232	232	6	3	83	120	19	1	-
			준보전		71	49	49	1	-	22	22	4	-	-
	타부처 소 관 Under other govt. offices	계 Total			21,777	21,117	21,043	109	135	3,860	9,446	3,950	3,543	74
		보전 C.F.	임업용 Forestry		12,263	12,226	12,206	69	69	2,229	6,580	1,395	1,864	20
			공익용 Public		7,651	7,082	7,072	15	17	806	2,086	2,480	1,668	10
		준보전 Semi C.F.			1,863	1,809	1,765	25	49	825	780	75	11	44
공유림 Public forest		계 Total	계 Total		33,291	31,582	31,474	890	508	11,095	16,126	2,725	130	108
			보전	임업용	16,825	16,079	16,065	493	213	4,794	8,956	1,594	15	14
				공익용	11,993	11,272	11,238	165	141	4,723	5,287	808	114	34
			준보전		4,473	4,231	4,171	232	154	1,578	1,883	323	1	60
		시도 유림 Provin cial Forest	계 Total		14,182	13,587	13,555	313	117	5,682	6,211	1,131	101	32
			보전	임업용	7,041	6,835	6,831	230	63	2,080	3,819	637	2	4
				공익용	6,080	5,743	5,725	14	38	3,210	1,986	378	99	18
			준보전		1,061	1,009	999	69	16	392	406	116	-	10
		시군구 유림 County Forest	계 Total		19,109	17,995	17,919	577	391	5,413	9,915	1,594	29	76
			보전	임업용	9,784	9,244	9,234	263	150	2,714	5,137	957	13	10
				공익용	5,913	5,529	5,513	151	103	1,513	3,301	430	15	16
			준보전		3,412	3,222	3,172	163	138	1,186	1,477	207	1	50
사유림 Private forest		계 Total			567,998	544,547	536,727	26,212	23,049	182,796	252,756	49,284	2,630	7,820
		보전 C.F.	임업용 Forestry		308,446	299,593	298,351	15,669	11,929	92,678	144,929	32,012	1,134	1,242
			공익용 Public		77,832	74,981	74,555	1,779	2,051	23,626	37,880	7,979	1,240	426
		준보전 Semi C.F.			181,720	169,973	163,821	8,764	9,069	66,492	69,947	9,293	256	6,152

자료 : 산림청 정보통계담당관실 (2015 산림기본통계)

2015 Forest Land Area and Growing Stock by Provinces, Forest Land Classifications and Age Classes(Cont'd)

Jeollanam-do

Unit : ha, ㎥

무립목지 Un-stocked forest land	임 목 축 적 Growing stock					
	합 계 Total	Ⅱ	Ⅲ	Ⅳ	Ⅴ	Ⅵ
28,029	77,701,410	976,309	21,815,786	42,146,150	11,385,439	1,377,726
11,006	46,955,753	500,707	11,717,842	26,602,337	7,706,218	428,649
4,820	14,928,680	239,696	4,314,609	7,262,898	2,212,839	898,638
12,203	15,816,977	235,906	5,783,335	8,280,915	1,466,382	50,439
2,869	10,374,846	99,614	2,397,099	5,017,764	2,032,985	827,384
1,407	6,192,265	69,885	1,256,434	3,273,607	1,307,596	284,743
1,248	3,780,191	20,208	938,587	1,579,995	701,869	539,532
214	402,390	9,521	202,078	164,162	23,520	3,109
2,209	7,880,001	93,205	2,063,587	4,122,742	1,470,385	130,082
1,370	5,234,771	66,653	1,100,115	2,772,530	1,205,968	89,505
679	2,369,036	19,113	832,945	1,230,883	246,813	39,282
160	276,194	7,439	130,527	119,329	17,604	1,295
1,881	7,772,881	92,164	2,034,304	4,062,619	1,454,170	129,624
1,194	5,166,029	65,897	1,083,761	2,733,164	1,193,702	89,505
549	2,334,625	18,828	821,963	1,211,754	243,256	38,824
138	272,227	7,439	128,580	117,701	17,212	1,295
328	107,120	1,041	29,283	60,123	16,215	458
176	68,742	756	16,354	39,366	12,266	-
130	34,411	285	10,982	19,129	3,557	458
22	3,967	-	1,947	1,628	392	-
660	2,494,845	6,409	333,512	895,022	562,600	697,302
37	957,494	3,232	156,319	501,077	101,628	195,238
569	1,411,155	1,095	105,642	349,112	455,056	500,250
54	126,196	2,082	71,551	44,833	5,916	1,814
1,709	3,055,539	29,821	998,021	1,670,496	320,155	37,046
746	1,265,176	11,804	333,555	758,220	160,141	1,456
721	1,522,815	11,321	551,903	788,897	135,302	35,392
242	267,548	6,696	112,563	123,379	24,712	198
595	1,318,032	7,068	453,597	699,159	126,951	31,257
206	466,298	3,800	110,807	296,307	55,137	247
337	786,970	2,845	317,813	370,865	64,437	31,010
52	64,764	423	24,977	31,987	7,377	-
1,114	1,737,507	22,753	544,424	971,337	193,204	5,789
540	798,878	8,004	222,748	461,913	105,004	1,209
384	735,845	8,476	234,090	418,032	70,865	4,382
190	202,784	6,273	87,586	91,392	17,335	198
23,451	64,271,025	846,874	18,420,666	35,457,890	9,032,299	513,296
8,853	39,498,312	419,018	10,127,853	22,570,510	6,238,481	142,450
2,851	9,625,674	208,167	2,824,119	4,894,006	1,375,668	323,714
11,747	15,147,039	219,689	5,468,694	7,993,374	1,418,150	47,132

Source : Office of Information and Statistics (2015 Forest Basic Statistics)

6. 2015 시·도별 · 산지구분별 · 영급별 산림면적 및 임목축적(계속)

경상북도 단위 : ha, ㎥

구 분 Classification				총 계 Total	입목지 Stocked forest land									
					합 계 Total	계 Total								죽 림 Bamboo stand
						소 계 Total	Ⅰ	Ⅱ	Ⅲ	Ⅳ	Ⅴ	Ⅵ		
총 계 Total		계 Total		1,337,741	1,308,944	1,306,961	22,095	27,695	286,388	646,036	262,906	61,841	1,983
		보전 C.F.	임업용 Forestry	788,211	776,039	775,818	14,894	14,206	165,304	398,816	151,984	30,614	221
			공익용 Public	249,234	245,110	244,989	1,692	3,736	32,880	115,635	67,155	23,891	121
		준보전 Semi C.F.		300,296	287,795	286,154	5,509	9,753	88,204	131,585	43,767	7,336	1,641
국유림 Nat-ional forest	합 계 Total	계 Total		263,572	258,927	258,906	3,075	4,148	28,113	121,583	73,683	28,304	21
		보전 C.F.	임업용 Forestry	132,716	130,231	130,224	2,048	2,171	16,559	63,893	35,172	10,381	7
			공익용 Public	116,884	115,005	114,995	919	1,619	7,520	51,175	36,243	17,519	10
		준보전 Semi C.F.		13,972	13,691	13,687	108	358	4,034	6,515	2,268	404	4
	산림청 소 관 Under KFS	계 Total	계 Total	255,301	250,913	250,896	3,003	3,969	25,832	117,779	72,411	27,902	17
			보전	임업용	128,573	126,238	126,231	1,999	2,101	15,619	61,963	34,425	10,124	7
				공익용	116,212	114,350	114,341	918	1,598	7,328	50,914	36,141	17,442	9
			준보전		10,516	10,325	10,324	86	270	2,885	4,902	1,845	336	1
		요 존 Indis pen sable	계 Total		242,341	238,357	238,340	2,866	3,623	24,724	112,322	68,726	26,079	17
			보전	임업용	121,180	119,035	119,028	1,967	2,017	14,940	58,422	32,243	9,439	7
				공익용	111,172	109,497	109,488	817	1,352	7,018	49,226	34,747	16,328	9
			준보전		9,989	9,825	9,824	82	254	2,766	4,674	1,736	312	1
		불요존 Dispen-sable	계 Total		12,960	12,556	12,556	137	346	1,108	5,457	3,685	1,823	-
			보전	임업용	7,393	7,203	7,203	32	84	679	3,541	2,182	685	-
				공익용	5,040	4,853	4,853	101	246	310	1,688	1,394	1,114	-
		준보전			527	500	500	4	16	119	228	109	24	-
	타부처 소 관 Under other govt. offices	계 Total			8,271	8,014	8,010	72	179	2,281	3,804	1,272	402	4
		보전 C.F.	임업용 Forestry		4,143	3,993	3,993	49	70	940	1,930	747	257	-
			공익용 Public		672	655	654	1	21	192	261	102	77	1
		준보전 Semi C.F.			3,456	3,366	3,363	22	88	1,149	1,613	423	68	3
공유림 Public forest		계 Total	계 Total		107,467	105,897	105,865	673	1,734	22,687	56,629	19,989	4,153	32
			보전	임업용	68,435	67,791	67,784	450	1,070	14,136	37,508	12,079	2,541	7
				공익용	25,150	24,660	24,649	58	345	4,427	12,598	5,970	1,251	11
		준보전			13,882	13,446	13,432	165	319	4,124	6,523	1,940	361	14
		시도 유림 Provin cial Forest	계 Total		14,303	14,078	14,072	17	212	2,492	7,394	2,854	1,103	6
			보전	임업용	4,370	4,343	4,343	8	121	1,108	2,169	448	489	-
				공익용	9,024	8,841	8,835	4	71	1,104	4,825	2,277	554	6
		준보전			909	894	894	5	20	280	400	129	60	-
		시군구 유림 County Forest	계 Total		93,164	91,819	91,793	656	1,522	20,195	49,235	17,135	3,050	26
			보전	임업용	64,065	63,448	63,441	442	949	13,028	35,339	11,631	2,052	7
				공익용	16,126	15,819	15,814	54	274	3,323	7,773	3,693	697	5
		준보전			12,973	12,552	12,538	160	299	3,844	6,123	1,811	301	14
사유림 Private forest		계 Total			966,702	944,120	942,190	18,347	21,813	235,588	467,824	169,234	29,384	1,930
		보전 C.F.	임업용 Forestry		587,060	578,017	577,810	12,396	10,965	134,609	297,415	104,733	17,692	207
			공익용 Public		107,200	105,445	105,345	715	1,772	20,933	51,862	24,942	5,121	100
		준보전 Semi C.F.			272,442	260,658	259,035	5,236	9,076	80,046	118,547	39,559	6,571	1,623

자료 : 산림청 정보통계담당관실 (2015 산림기본통계)

2015 Forest Land Area and Growing Stock by Provinces, Forest Land Classifications and Age Classes(Cont'd)

Gyeongsangbuk-do

Unit : ha, ㎥

무립목지 Un-stocked forest land	임 목 축 적 Growing stock					
	합 계 Total	Ⅱ	Ⅲ	Ⅳ	Ⅴ	Ⅵ
28,797	201,289,904	1,358,168	36,266,237	100,957,337	49,723,949	12,984,213
12,172	121,739,472	765,302	20,988,878	63,314,016	30,134,761	6,536,515
4,124	39,973,766	172,431	4,611,132	18,105,344	12,317,753	4,767,106
12,501	39,576,666	420,435	10,666,227	19,537,977	7,271,435	1,680,592
4,645	44,830,007	276,425	4,427,496	20,839,778	13,402,696	5,883,612
2,485	23,107,813	154,469	2,646,859	11,484,903	6,527,185	2,294,397
1,879	19,018,412	93,034	1,072,457	7,977,677	6,377,755	3,497,489
281	2,703,782	28,922	708,180	1,377,198	497,756	91,726
4,388	43,222,434	260,847	3,994,283	20,033,174	13,141,453	5,792,677
2,335	22,285,897	148,451	2,448,050	11,078,755	6,375,626	2,235,015
1,862	18,894,682	91,256	1,046,840	7,915,562	6,359,114	3,481,910
191	2,041,855	21,140	499,393	1,038,857	406,713	75,752
3,984	41,132,563	241,498	3,828,430	19,153,077	12,483,008	5,426,550
2,145	21,031,442	143,172	2,344,672	10,477,887	5,970,681	2,095,030
1,675	18,152,441	78,202	1,003,430	7,681,125	6,128,539	3,261,145
164	1,948,680	20,124	480,328	994,065	383,788	70,375
404	2,089,871	19,349	165,853	880,097	658,445	366,127
190	1,254,455	5,279	103,378	600,868	404,945	139,985
187	742,241	13,054	43,410	234,437	230,575	220,765
27	93,175	1,016	19,065	44,792	22,925	5,377
257	1,607,573	15,578	433,213	806,604	261,243	90,935
150	821,916	6,018	198,809	406,148	151,559	59,382
17	123,730	1,778	25,617	62,115	18,641	15,579
90	661,927	7,782	208,787	338,341	91,043	15,974
1,570	18,816,537	125,307	3,678,827	10,443,782	3,704,613	864,008
644	12,080,953	79,573	2,179,342	7,005,056	2,265,161	551,821
490	4,006,448	25,305	644,634	2,097,967	1,010,283	228,259
436	2,729,136	20,429	854,851	1,340,759	429,169	83,928
225	2,861,917	17,995	492,067	1,655,405	488,606	207,844
27	789,283	10,276	203,427	395,584	84,026	95,970
183	1,886,761	5,802	229,467	1,176,862	376,365	98,265
15	185,873	1,917	59,173	82,959	28,215	13,609
1,345	15,954,620	107,312	3,186,760	8,788,377	3,216,007	656,164
617	11,291,670	69,297	1,975,915	6,609,472	2,181,135	455,851
307	2,119,687	19,503	415,167	921,105	633,918	129,994
421	2,543,263	18,512	795,678	1,257,800	400,954	70,319
22,582	137,643,360	956,436	28,159,914	69,673,777	32,616,640	6,236,593
9,043	86,550,706	531,260	16,162,677	44,824,057	21,342,415	3,690,297
1,755	16,948,906	54,092	2,894,041	8,029,700	4,929,715	1,041,358
11,784	34,143,748	371,084	9,103,196	16,820,020	6,344,510	1,504,938

Source : Office of Information and Statistics (2015 Forest Basic Statistics)

6. 2015 시·도별 · 산지구분별 · 영급별 산림면적 및 임목축적(계속)

경상남도 단위 : ha, ㎥

구 분 Classification					총 계 Total	입목지 Stocked forest land									죽림 Bamboo stand
						합 계 Total	계 Total								
							소 계 Total	Ⅰ	Ⅱ	Ⅲ	Ⅳ	Ⅴ	Ⅵ		
총 계 Total		계 Total			701,903	685,257	678,136	11,113	11,674	143,968	351,317	130,087	29,977		7,121
		보전 C.F.	임업용 Forestry		360,527	355,101	353,839	5,901	4,456	68,697	196,941	67,696	10,148		1,262
			공익용 Public		163,547	160,436	159,844	1,071	1,251	21,798	79,720	38,958	17,046		592
		준보전 Semi C.F.			177,829	169,720	164,453	4,141	5,967	53,473	74,656	23,433	2,783		5,267
국유림 Nat-ional forest	합 계 Total	계 Total			78,586	77,361	77,224	646	524	9,899	33,711	22,248	10,196		137
		보전 C.F.	임업용 Forestry		33,096	32,586	32,534	438	259	4,789	17,836	8,068	1,144		52
			공익용 Public		40,742	40,135	40,080	149	122	3,612	13,645	13,586	8,966		55
		준보전 Semi C.F.			4,748	4,640	4,610	59	143	1,498	2,230	594	86		30
	산림청 소 관 Under KFS	계 Total	계 Total		71,360	70,331	70,249	526	425	8,118	30,112	20,972	10,096		82
			보전	임업용	31,645	31,172	31,124	387	233	4,471	17,036	7,861	1,136		48
				공익용	36,513	36,012	35,983	96	85	2,607	11,562	12,732	8,901		29
			준보전		3,202	3,147	3,142	43	107	1,040	1,514	379	59		5
		요 존 Indis pen sable	계 Total		70,822	69,874	69,793	525	424	8,054	29,840	20,876	10,074		81
			보전	임업용	31,376	30,949	30,902	386	233	4,431	16,906	7,817	1,129		47
				공익용	36,278	35,804	35,775	96	84	2,587	11,439	12,683	8,886		29
			준보전		3,168	3,121	3,116	43	107	1,036	1,495	376	59		5
		불요존 Dispen-sable	계 Total		538	457	456	1	1	64	272	96	22		1
			보전	임업용	269	223	222	1	-	40	130	44	7		1
				공익용	235	208	208	-	1	20	123	49	15		-
			준보전		34	26	26	-	-	4	19	3	-		-
	타부처 소 관 Under other govt. offices	계 Total			7,226	7,030	6,975	120	99	1,781	3,599	1,276	100		55
		보전 C.F.	임업용 Forestry		1,451	1,414	1,410	51	26	318	800	207	8		4
			공익용 Public		4,229	4,123	4,097	53	37	1,005	2,083	854	65		26
		준보전 Semi C.F.			1,546	1,493	1,468	16	36	458	716	215	27		25
공유림 Public forest		계 Total	계 Total		48,058	46,932	46,863	449	324	6,265	27,141	10,577	2,107		69
			보전	임업용	24,449	23,938	23,929	242	117	3,106	14,403	5,178	883		9
				공익용	18,356	18,007	17,983	61	84	1,893	10,089	4,743	1,113		24
			준보전		5,253	4,987	4,951	146	123	1,266	2,649	656	111		36
		시도 유림 Provin cial Forest	계 Total		17,087	16,928	16,915	48	49	1,334	11,263	3,179	1,042		13
			보전	임업용	6,941	6,870	6,868	23	11	728	5,198	745	163		2
				공익용	9,231	9,168	9,165	12	15	441	5,467	2,360	870		3
			준보전		915	890	882	13	23	165	598	74	9		8
		시군구 유림 County Forest	계 Total		30,971	30,004	29,948	401	275	4,931	15,878	7,398	1,065		56
			보전	임업용	17,508	17,068	17,061	219	106	2,378	9,205	4,433	720		7
				공익용	9,125	8,839	8,818	49	69	1,452	4,622	2,383	243		21
			준보전		4,338	4,097	4,069	133	100	1,101	2,051	582	102		28
사유림 Private forest		계 Total			575,259	560,964	554,049	10,018	10,826	127,804	290,465	97,262	17,674		6,915
		보전 C.F.	임업용 Forestry		302,982	298,577	297,376	5,221	4,080	60,802	164,702	54,450	8,121		1,201
			공익용 Public		104,449	102,294	101,781	861	1,045	16,293	55,986	20,629	6,967		513
		준보전 Semi C.F.			167,828	160,093	154,892	3,936	5,701	50,709	69,777	22,183	2,586		5,201

자료 : 산림청 정보통계담당관실 (2015 산림기본통계)

2015 Forest Land Area and Growing Stock by Provinces, Forest Land Classifications and Age Classes(Cont'd)

Gyeongsangnam-do

Unit : ha, ㎥

무립목지 Un-stocked forest land	임 목 축 적 Growing stock					
	합 계 Total	Ⅱ	Ⅲ	Ⅳ	Ⅴ	Ⅵ
16,646	109,845,500	573,712	16,876,798	60,718,918	25,052,562	6,623,510
5,426	59,454,055	219,819	8,828,819	34,844,946	13,212,807	2,347,664
3,111	26,931,639	69,100	2,629,350	13,163,748	7,334,676	3,734,765
8,109	23,459,806	284,793	5,418,629	12,710,224	4,505,079	541,081
1,225	12,839,945	26,325	1,331,723	5,314,615	3,895,385	2,271,897
510	5,311,023	11,913	616,530	2,828,175	1,550,876	303,529
607	6,866,354	5,720	531,776	2,127,956	2,248,410	1,952,492
108	662,568	8,692	183,417	358,484	96,099	15,876
1,029	11,736,629	20,507	1,081,808	4,704,437	3,676,881	2,252,996
473	5,091,581	10,329	571,159	2,694,289	1,514,130	301,674
501	6,192,333	3,575	384,874	1,763,375	2,100,290	1,940,219
55	452,715	6,603	125,775	246,773	62,461	11,103
948	11,661,232	20,484	1,072,414	4,661,132	3,659,552	2,247,650
427	5,055,382	10,329	565,622	2,673,846	1,505,842	299,743
474	6,157,342	3,552	381,527	1,743,680	2,091,779	1,936,804
47	448,508	6,603	125,265	243,606	61,931	11,103
81	75,397	23	9,394	43,305	17,329	5,346
46	36,199	-	5,537	20,443	8,288	1,931
27	34,991	23	3,347	19,695	8,511	3,415
8	4,207	-	510	3,167	530	-
196	1,103,316	5,818	249,915	610,178	218,504	18,901
37	219,442	1,584	45,371	133,886	36,746	1,855
106	674,021	2,145	146,902	364,581	148,120	12,273
53	209,853	2,089	57,642	111,711	33,638	4,773
1,126	7,507,815	19,620	759,478	4,347,425	1,969,545	411,747
511	3,960,025	7,672	389,747	2,399,689	994,949	167,968
349	2,867,073	4,990	234,746	1,541,638	863,311	222,388
266	680,717	6,958	134,985	406,098	111,285	21,391
159	2,700,190	2,663	167,341	1,738,829	595,867	195,490
71	1,039,078	648	93,080	801,575	110,553	33,222
63	1,534,431	687	53,656	845,984	473,788	160,316
25	126,681	1,328	20,605	91,270	11,526	1,952
967	4,807,625	16,957	592,137	2,608,596	1,373,678	216,257
440	2,920,947	7,024	296,667	1,598,114	884,396	134,746
286	1,332,642	4,303	181,090	695,654	389,523	62,072
241	554,036	5,630	114,380	314,828	99,759	19,439
14,295	89,497,740	527,767	14,785,597	51,056,878	19,187,632	3,939,866
4,405	50,183,007	200,234	7,822,542	29,617,082	10,666,982	1,876,167
2,155	17,198,212	58,390	1,862,828	9,494,154	4,222,955	1,559,885
7,735	22,116,521	269,143	5,100,227	11,945,642	4,297,695	503,814

Source : Office of Information and Statistics (2015 Forest Basic Statistics)

6. 2015 시·도별 · 산지구분별 · 영급별 산림면적 및 임목축적(계속)

제주특별자치도 단위 : ha, ㎥

구 분 Classification					총 계 Total	입 목 지 Stocked forest land									죽 림 Bamboo stand
						합 계 Total	계 Total								
							소 계 Total	Ⅰ	Ⅱ	Ⅲ	Ⅳ	Ⅴ	Ⅵ		
총 계 Total		계 Total			88,022	64,914	64,828	156	1,412	16,286	22,650	16,881	7,443		86
		보전 C.F.	임업용 Forestry		9,901	9,782	9,782	80	16	419	3,818	4,881	568		-
			공익용 Public		25,144	16,977	16,965	6	40	757	4,823	5,194	6,145		12
		준보전 Semi C.F.			52,977	38,155	38,081	70	1,356	15,110	14,009	6,806	730		74
국유림 Nat-ional forest	합 계 Total	계 Total			36,366	28,622	28,620	83	118	2,113	9,107	10,473	6,726		2
		보전 C.F.	임업용 Forestry		9,612	9,557	9,557	80	8	374	3,707	4,822	566		-
			공익용 Public		22,379	14,854	14,852	-	4	302	3,712	4,733	6,101		2
		준보전 Semi C.F.			4,375	4,211	4,211	3	106	1,437	1,688	918	59		-
	산림청 소 관 Under KFS	계 Total	계 Total		20,352	19,984	19,982	82	99	1,783	7,028	8,190	2,800		2
			보전	임업용	9,612	9,557	9,557	80	8	374	3,707	4,822	566		-
				공익용	6,922	6,708	6,706	-	3	214	1,796	2,516	2,177		2
			준보전		3,818	3,719	3,719	2	88	1,195	1,525	852	57		-
		요 존 Indis pen sable	계 Total		19,213	18,926	18,924	80	95	1,692	6,678	7,753	2,626		2
			보전	임업용	9,162	9,130	9,130	78	8	360	3,555	4,591	538		-
				공익용	6,446	6,275	6,273	-	3	199	1,677	2,360	2,034		2
			준보전		3,605	3,521	3,521	2	84	1,133	1,446	802	54		-
		불요존 Dispen-sable	계 Total		1,139	1,058	1,058	2	4	91	350	437	174		-
			보전	임업용	450	427	427	2	-	14	152	231	28		-
				공익용	476	433	433	-	-	15	119	156	143		-
			준보전		213	198	198	-	4	62	79	50	3		-
	타부처 소 관 Under other govt. offices	계 Total			16,014	8,638	8,638	1	19	330	2,079	2,283	3,926		-
		보전 C.F.	임업용 Forestry		-	-	-	-	-	-	-	-	-		-
			공익용 Public		15,457	8,146	8,146	-	1	88	1,916	2,217	3,924		-
		준보전 Semi C.F.			557	492	492	1	18	242	163	66	2		-
공유림 Public forest		계 Total	계 Total		4,589	3,713	3,703	24	119	1,189	1,673	649	49		10
			보전	임업용	127	100	100	-	5	32	62	1	-		-
				공익용	709	638	629	3	8	92	370	147	9		9
		준보전			3,753	2,975	2,974	21	106	1,065	1,241	501	40		1
		시도 유림 Provin cial Forest	계 Total		4,224	3,421	3,411	23	115	1,039	1,571	614	49		10
			보전	임업용	127	100	100	-	5	32	62	1	-		-
				공익용	671	619	610	3	8	86	366	138	9		9
		준보전			3,426	2,702	2,701	20	102	921	1,143	475	40		1
		시군구 유림 County Forest	계 Total		365	292	292	1	4	150	102	35	-		-
			보전	임업용	-	-	-	-	-	-	-	-	-		-
				공익용	38	19	19	-	-	6	4	9	-		-
		준보전			327	273	273	1	4	144	98	26	-		-
사유림 Private forest		계 Total			47,067	32,579	32,505	49	1,175	12,984	11,870	5,759	668		74
		보전 C.F.	임업용 Forestry		162	125	125	-	3	13	49	58	2		-
			공익용 Public		2,056	1,485	1,484	3	28	363	741	314	35		1
		준보전 Semi C.F.			44,849	30,969	30,896	46	1,144	12,608	11,080	5,387	631		73

자료 : 산림청 정보통계담당관실 (2015 산림기본통계)

2015 Forest Land Area and Growing Stock by Provinces, Forest Land Classifications and Age Classes(Cont'd)

Jeju Special Self-governing Province

Unit : ha, ㎥

무립목지 Un-stocked forest land	임 목 축 적 Growing stock					
	합 계 Total	Ⅱ	Ⅲ	Ⅳ	Ⅴ	Ⅵ
23,108	12,005,157	59,503	2,055,147	4,102,845	3,847,199	1,940,463
119	1,905,373	480	51,878	707,029	1,021,310	124,676
8,167	3,500,002	1,414	123,530	898,324	1,009,085	1,467,649
14,822	6,599,782	57,609	1,879,739	2,497,492	1,816,804	348,138
7,744	5,705,588	7,448	348,112	1,689,769	2,069,918	1,590,341
55	1,868,574	308	45,516	690,466	1,008,494	123,790
7,525	3,072,021	285	52,561	699,461	870,091	1,449,623
164	764,993	6,855	250,035	299,842	191,333	16,928
368	3,934,562	6,129	282,256	1,315,474	1,696,017	634,686
55	1,868,574	308	45,516	690,466	1,008,494	123,790
214	1,392,310	184	32,718	354,592	510,183	494,633
99	673,678	5,637	204,022	270,416	177,340	16,263
287	3,726,126	5,884	267,914	1,249,537	1,605,897	596,894
32	1,783,284	308	43,703	661,333	959,531	118,409
171	1,303,966	184	30,374	331,322	479,048	463,038
84	638,876	5,392	193,837	256,882	167,318	15,447
81	208,436	245	14,342	65,937	90,120	37,792
23	85,290	-	1,813	29,133	48,963	5,381
43	88,344	-	2,344	23,270	31,135	31,595
15	34,802	245	10,185	13,534	10,022	816
7,376	1,771,026	1,319	65,856	374,295	373,901	955,655
-	-	-	-	-	-	-
7,311	1,679,711	101	19,843	344,869	359,908	954,990
65	91,315	1,218	46,013	29,426	13,993	665
876	669,869	7,167	210,835	282,734	155,413	13,720
27	12,837	133	4,564	7,968	172	-
71	122,413	489	17,842	57,813	44,264	2,005
778	534,619	6,545	188,429	216,953	110,977	11,715
803	610,458	7,028	181,720	263,918	144,072	13,720
27	12,837	133	4,564	7,968	172	-
52	116,534	489	16,589	57,175	40,276	2,005
724	481,087	6,406	160,567	198,775	103,624	11,715
73	59,411	139	29,115	18,816	11,341	-
-	-	-	-	-	-	-
19	5,879	-	1,253	638	3,988	-
54	53,532	139	27,862	18,178	7,353	-
14,488	5,629,700	44,888	1,496,200	2,130,342	1,621,868	336,402
37	23,962	39	1,798	8,595	12,644	886
571	305,568	640	53,127	141,050	94,730	16,021
13,880	5,300,170	44,209	1,441,275	1,980,697	1,514,494	319,495

Source : Office of Information and Statistics (2015 Forest Basic Statistics)

7. 2015 임상별 · 산지구분별 · 영급별 산림면적 및 임목축적

전국(침엽수림) 단위 : ha, ㎥

구 분 Classification					면 적 Area						
					합 계 Total	Ⅰ	Ⅱ	Ⅲ	Ⅳ	Ⅴ	Ⅵ
총 계 Total		계 Total			2,339,022	90,809	59,778	397,248	1,172,291	503,575	115,321
		보전 C.F.	임업용 Forestry		1,285,206	59,072	34,698	230,266	637,418	271,571	52,181
			공익용 Public		472,364	8,367	8,036	65,569	231,305	113,742	45,345
		준보전 Semi C.F.			581,452	23,370	17,044	101,413	303,568	118,262	17,795
국유림 Nat-ional forest	합 계 Total	계 Total			471,390	15,183	12,155	68,678	194,036	121,903	59,435
		보전 C.F.	임업용 Forestry		259,626	11,284	7,721	41,813	107,549	65,638	25,621
			공익용 Public		176,943	3,341	3,479	20,989	69,887	47,721	31,526
		준보전 Semi C.F.			34,821	558	955	5,876	16,600	8,544	2,288
	산림청 소 관 Under KFS	계 Total	계 Total		432,900	14,733	11,661	62,736	175,346	113,722	54,702
			보전	임업용	244,481	10,987	7,504	39,659	100,511	62,428	23,392
				공익용	164,424	3,286	3,382	19,004	63,578	45,258	29,916
			준보전		23,995	460	775	4,073	11,257	6,036	1,394
		요 존 Indis pen sable	계 Total		422,260	14,239	11,252	61,389	171,280	110,828	53,272
			보전	임업용	238,262	10,655	7,333	38,842	98,027	60,559	22,846
				공익용	160,707	3,139	3,161	18,562	62,368	44,412	29,065
			준보전		23,291	445	758	3,985	10,885	5,857	1,361
		불요존 Dispen-sable	계 Total		10,640	494	409	1,347	4,066	2,894	1,430
			보전	임업용	6,219	332	171	817	2,484	1,869	546
				공익용	3,717	147	221	442	1,210	846	851
			준보전		704	15	17	88	372	179	33
	타부처 소 관 Under other govt. offices	계 Total			38,490	450	494	5,942	18,690	8,181	4,733
		보전 C.F.	임업용 Forestry		15,145	297	217	2,154	7,038	3,210	2,229
			공익용 Public		12,519	55	97	1,985	6,309	2,463	1,610
		준보전 Semi C.F.			10,826	98	180	1,803	5,343	2,508	894
공유림 Public forest		계 Total	계 Total		135,697	2,474	2,210	20,156	70,028	34,064	6,765
			보전	임업용	70,979	1,306	1,269	10,676	36,965	17,453	3,310
				공익용	40,705	447	463	5,341	20,548	11,475	2,431
			준보전		24,013	721	478	4,139	12,515	5,136	1,024
		시도 유림 Provin cial Forest	계 Total		40,847	804	774	6,439	20,173	10,162	2,495
			보전	임업용	16,752	341	460	2,931	8,621	3,516	883
				공익용	17,042	121	188	2,228	8,020	5,185	1,300
			준보전		7,053	342	126	1,280	3,532	1,461	312
		시군구 유림 County Forest	계 Total		94,850	1,670	1,436	13,717	49,855	23,902	4,270
			보전	임업용	54,227	965	809	7,745	28,344	13,937	2,427
				공익용	23,663	326	275	3,113	12,528	6,290	1,131
			준보전		16,960	379	352	2,859	8,983	3,675	712
사유림 Private forest		계 Total			1,731,935	73,152	45,413	308,414	908,227	347,608	49,121
		보전 C.F.	임업용 Forestry		954,601	46,482	25,708	177,777	492,904	188,480	23,250
			공익용 Public		254,716	4,579	4,094	39,239	140,870	54,546	11,388
		준보전 Semi C.F.			522,618	22,091	15,611	91,398	274,453	104,582	14,483

자료 : 산림청 정보통계담당관실 (2015 산림기본통계)

2015 Forest Land Area and Growing Stock by Forest Types, Forest Land Classifications and Age Classes

Whole country(Coniferous forest) Unit : ha, ㎥

임 목 축 적 Growing stock					
합 계 Total	Ⅱ	Ⅲ	Ⅳ	Ⅴ	Ⅵ
403,971,330	3,227,895	53,572,991	209,452,265	108,211,533	29,506,646
219,663,374	1,957,547	31,103,313	115,316,116	57,649,562	13,636,836
90,091,432	541,928	9,682,228	42,825,189	25,806,265	11,235,822
94,216,524	728,420	12,787,450	51,310,960	24,755,706	4,633,988
90,385,437	850,572	10,095,854	37,043,661	27,282,844	15,112,506
47,751,043	559,155	6,024,025	20,154,424	14,098,429	6,915,010
36,087,522	211,155	3,127,045	13,728,467	11,438,105	7,582,750
6,546,872	80,262	944,784	3,160,770	1,746,310	614,746
83,564,464	813,213	9,200,594	33,903,851	25,802,080	13,844,726
45,170,016	541,973	5,697,020	18,977,973	13,574,545	6,378,505
33,786,254	204,617	2,846,067	12,669,506	10,968,049	7,098,015
4,608,194	66,623	657,507	2,256,372	1,259,486	368,206
81,600,260	788,230	8,992,865	33,132,152	25,176,282	13,510,731
44,019,243	530,404	5,571,928	18,496,269	13,183,687	6,236,955
33,100,720	192,482	2,778,085	12,447,231	10,769,148	6,913,774
4,480,297	65,344	642,852	2,188,652	1,223,447	360,002
1,964,204	24,983	207,729	771,699	625,798	333,995
1,150,773	11,569	125,092	481,704	390,858	141,550
685,534	12,135	67,982	222,275	198,901	184,241
127,897	1,279	14,655	67,720	36,039	8,204
6,820,973	37,359	895,260	3,139,810	1,480,764	1,267,780
2,581,027	17,182	327,005	1,176,451	523,884	536,505
2,301,268	6,538	280,978	1,058,961	470,056	484,735
1,938,678	13,639	287,277	904,398	486,824	246,540
25,525,200	186,444	3,509,327	12,777,155	7,444,253	1,608,021
13,878,696	112,047	1,814,876	7,388,704	3,789,878	773,191
7,523,136	38,204	1,026,110	3,234,172	2,646,982	577,668
4,123,368	36,193	668,341	2,154,279	1,007,393	257,162
7,217,206	54,168	1,068,378	3,435,867	2,081,756	577,037
2,872,559	33,860	471,254	1,459,442	724,350	183,653
3,204,761	13,317	389,019	1,395,483	1,087,507	319,435
1,139,886	6,991	208,105	580,942	269,899	73,949
18,307,994	132,276	2,440,949	9,341,288	5,362,497	1,030,984
11,006,137	78,187	1,343,622	5,929,262	3,065,528	589,538
4,318,375	24,887	637,091	1,838,689	1,559,475	258,233
2,983,482	29,202	460,236	1,573,337	737,494	183,213
288,060,693	2,190,879	39,967,810	159,631,449	73,484,436	12,786,119
158,033,635	1,286,345	23,264,412	87,772,988	39,761,255	5,948,635
46,480,774	292,569	5,529,073	25,862,550	11,721,178	3,075,404
83,546,284	611,965	11,174,325	45,995,911	22,002,003	3,762,080

Source : Office of Information and Statistics (2015 Forest Basic Statistics)

7. 2015 임상별 · 산지구분별 · 영급별 산림면적 및 임목축적(계속)

전국(활엽수림) 단위 : ha, ㎥

구 분 Classification					면 적 Area						
					합 계 Total	Ⅰ	Ⅱ	Ⅲ	Ⅳ	Ⅴ	Ⅵ
총 계 Total		계 Total			2,028,855	76,021	61,219	514,725	829,018	357,327	190,545
		보전 C.F.	임업용 Forestry		952,899	45,773	27,774	224,653	403,757	177,021	73,921
			공익용 Public		615,868	5,997	6,426	100,808	252,840	142,065	107,732
		준보전 Semi C.F.			460,088	24,251	27,019	189,264	172,421	38,241	8,892
국유림 Nat-ional forest	합 계 Total	계 Total			666,666	6,525	7,171	99,984	248,126	175,435	129,425
		보전 C.F.	임업용 Forestry		306,760	4,640	3,928	50,561	118,983	81,960	46,688
			공익용 Public		330,124	1,291	1,952	38,830	116,949	89,458	81,644
		준보전 Semi C.F.			29,782	594	1,291	10,593	12,194	4,017	1,093
	산림청 소 관 Under KFS	계 Total	계 Total		606,100	5,984	6,474	89,210	221,998	161,392	121,042
			보전	임업용	280,147	4,373	3,667	45,644	107,917	75,468	43,078
				공익용	307,418	1,222	1,876	36,636	107,057	83,366	77,261
			준보전		18,535	389	931	6,930	7,024	2,558	703
		요 존 Indis pen sable	계 Total		594,276	5,741	6,292	87,844	216,243	158,434	119,722
			보전	임업용	273,885	4,209	3,592	44,876	104,767	73,925	42,516
				공익용	302,437	1,170	1,792	36,229	104,713	82,022	76,511
			준보전		17,954	362	908	6,739	6,763	2,487	695
		불요존 Dispen-sable	계 Total		11,824	243	182	1,366	5,755	2,958	1,320
			보전	임업용	6,262	164	75	768	3,150	1,543	562
				공익용	4,981	52	84	407	2,344	1,344	750
			준보전		581	27	23	191	261	71	8
	타부처 소 관 Under other govt. offices	계 Total			60,566	541	697	10,774	26,128	14,043	8,383
		보전 C.F.	임업용 Forestry		26,613	267	261	4,917	11,066	6,492	3,610
			공익용 Public		22,706	69	76	2,194	9,892	6,092	4,383
		준보전 Semi C.F.			11,247	205	360	3,663	5,170	1,459	390
공유림 Public forest		계 Total	계 Total		192,207	2,474	2,568	43,359	87,177	35,949	20,680
			보전	임업용	96,378	1,320	1,269	19,963	44,581	17,846	11,399
				공익용	75,960	520	625	16,368	34,000	16,112	8,335
			준보전		19,869	634	674	7,028	8,596	1,991	946
		시도 유림 Provin cial Forest	계 Total		83,696	567	535	16,677	35,612	17,470	12,835
			보전	임업용	38,429	301	252	6,608	15,387	8,148	7,733
				공익용	39,717	122	158	8,553	17,732	8,570	4,582
			준보전		5,550	144	125	1,516	2,493	752	520
		시군구 유림 County Forest	계 Total		108,511	1,907	2,033	26,682	51,565	18,479	7,845
			보전	임업용	57,949	1,019	1,017	13,355	29,194	9,698	3,666
				공익용	36,243	398	467	7,815	16,268	7,542	3,753
			준보전		14,319	490	549	5,512	6,103	1,239	426
사유림 Private forest		계 Total			1,169,982	67,022	51,480	371,382	493,715	145,943	40,440
		보전 C.F.	임업용 Forestry		549,761	39,813	22,577	154,129	240,193	77,215	15,834
			공익용 Public		209,784	4,186	3,849	45,610	101,891	36,495	17,753
		준보전 Semi C.F.			410,437	23,023	25,054	171,643	151,631	32,233	6,853

자료 : 산림청 정보통계담당관실 (2015 산림기본통계)

2015 Forest Land Area and Growing Stock by Forest Types, Forest Land Classifications and Age Classes(Cont'd)

Whole country(Non-Coniferous forest) Unit : ha, ㎥

임 목 축 적 Growing stock					
합 계 Total	Ⅱ	Ⅲ	Ⅳ	Ⅴ	Ⅵ
263,738,277	2,406,751	53,886,280	114,878,329	57,487,847	35,079,070
123,604,744	1,053,086	24,419,507	56,376,302	28,427,238	13,328,611
90,869,146	343,460	11,352,493	35,462,922	23,398,644	20,311,627
49,264,387	1,010,205	18,114,280	23,039,105	5,661,965	1,438,832
98,868,555	391,624	10,997,537	34,890,307	28,359,915	24,229,172
44,346,019	207,712	5,470,734	16,926,460	13,284,730	8,456,383
50,565,074	105,916	4,227,052	16,198,248	14,435,374	15,598,484
3,957,462	77,996	1,299,751	1,765,599	639,811	174,305
90,586,649	354,907	9,856,167	31,449,436	26,314,770	22,611,369
41,477,643	194,832	5,076,474	15,779,543	12,461,517	7,965,277
46,634,550	101,714	3,927,016	14,643,517	13,429,056	14,533,247
2,474,456	58,361	852,677	1,026,376	424,197	112,845
88,848,256	345,665	9,690,487	30,617,869	25,826,672	22,367,563
40,526,046	190,831	4,984,536	15,291,759	12,190,836	7,868,084
45,927,856	98,108	3,879,319	14,338,641	13,223,891	14,387,897
2,394,354	56,726	826,632	987,469	411,945	111,582
1,738,393	9,242	165,680	831,567	488,098	243,806
951,597	4,001	91,938	487,784	270,681	97,193
706,694	3,606	47,697	304,876	205,165	145,350
80,102	1,635	26,045	38,907	12,252	1,263
8,281,906	36,717	1,141,370	3,440,871	2,045,145	1,617,803
2,868,376	12,880	394,260	1,146,917	823,213	491,106
3,930,524	4,202	300,036	1,554,731	1,006,318	1,065,237
1,483,006	19,635	447,074	739,223	215,614	61,460
26,659,124	149,816	5,143,595	11,941,191	5,668,046	3,756,476
12,723,621	69,044	2,260,757	5,595,376	2,677,521	2,120,923
11,105,977	42,422	1,855,761	5,087,586	2,660,942	1,459,266
2,829,526	38,350	1,027,077	1,258,229	329,583	176,287
12,460,562	29,464	1,840,388	5,274,634	2,895,619	2,420,457
5,340,844	13,528	609,802	1,868,403	1,302,109	1,547,002
6,357,330	8,185	1,037,661	3,067,761	1,470,844	772,879
762,388	7,751	192,925	338,470	122,666	100,576
14,198,562	120,352	3,303,207	6,666,557	2,772,427	1,336,019
7,382,777	55,516	1,650,955	3,726,973	1,375,412	573,921
4,748,647	34,237	818,100	2,019,825	1,190,098	686,387
2,067,138	30,599	834,152	919,759	206,917	75,711
138,210,598	1,865,311	37,745,148	68,046,831	23,459,886	7,093,422
66,535,104	776,330	16,688,016	33,854,466	12,464,987	2,751,305
29,198,095	195,122	5,269,680	14,177,088	6,302,328	3,253,877
42,477,399	893,859	15,787,452	20,015,277	4,692,571	1,088,240

Source : Office of Information and Statistics (2015 Forest Basic Statistics)

7. 2015 임상별 · 산지구분별 · 영급별 산림면적 및 임목축적(계속)

전국(혼효림) 단위 : ha, ㎥

구 분 Classification					면 적 Area						
					합 계 Total	Ⅰ	Ⅱ	Ⅲ	Ⅳ	Ⅴ	Ⅵ
총 계 Total		계 Total			1,705,876	35,881	39,077	422,376	829,121	276,319	103,102
		보전 C.F.	임업용 Forestry		900,563	22,037	19,728	214,422	455,326	148,349	40,701
			공익용 Public		428,538	2,965	4,193	74,856	200,442	90,773	55,309
		준보전 Semi C.F.			376,775	10,879	15,156	133,098	173,353	37,197	7,092
국유림 Nat-ional forest	합 계 Total	계 Total			435,918	2,206	4,829	67,971	198,014	102,977	59,921
		보전 C.F.	임업용 Forestry		216,002	1,461	2,910	36,094	104,953	50,380	20,204
			공익용 Public		195,509	544	1,111	24,180	81,237	49,328	39,109
		준보전 Semi C.F.			24,407	201	808	7,697	11,824	3,269	608
	산림청 소 관 Under KFS	계 Total	계 Total		400,453	2,071	4,413	60,917	179,636	95,422	57,994
			보전	임업용	202,265	1,404	2,743	33,456	97,879	47,154	19,629
				공익용	182,245	517	1,048	22,172	74,203	46,404	37,901
			준보전		15,943	150	622	5,289	7,554	1,864	464
		요 존 Indis pen sable	계 Total		392,277	2,011	4,341	59,968	175,387	93,251	57,319
			보전	임업용	197,528	1,366	2,705	32,894	95,288	45,913	19,362
				공익용	179,247	500	1,022	21,906	72,798	45,521	37,500
			준보전		15,502	145	614	5,168	7,301	1,817	457
		불요존 Dispen-sable	계 Total		8,176	60	72	949	4,249	2,171	675
			보전	임업용	4,737	38	38	562	2,591	1,241	267
				공익용	2,998	17	26	266	1,405	883	401
			준보전		441	5	8	121	253	47	7
	타부처 소 관 Under other govt. offices	계 Total			35,465	135	416	7,054	18,378	7,555	1,927
		보전 C.F.	임업용 Forestry		13,737	57	167	2,638	7,074	3,226	575
			공익용 Public		13,264	27	63	2,008	7,034	2,924	1,208
		준보전 Semi C.F.			8,464	51	186	2,408	4,270	1,405	144
공유림 Public forest		계 Total	계 Total		126,350	1,210	1,755	26,119	67,539	22,887	6,840
			보전	임업용	67,979	650	866	13,201	37,464	12,029	3,769
				공익용	42,320	228	462	7,905	21,969	9,103	2,653
			준보전		16,051	332	427	5,013	8,106	1,755	418
		시도 유림 Provin cial Forest	계 Total		34,312	228	314	5,373	16,880	8,613	2,904
			보전	임업용	14,953	111	140	2,022	7,474	3,614	1,592
				공익용	15,771	48	104	2,348	7,622	4,510	1,139
			준보전		3,588	69	70	1,003	1,784	489	173
		시군구 유림 County Forest	계 Total		92,038	982	1,441	20,746	50,659	14,274	3,936
			보전	임업용	53,026	539	726	11,179	29,990	8,415	2,177
				공익용	26,549	180	358	5,557	14,347	4,593	1,514
			준보전		12,463	263	357	4,010	6,322	1,266	245
사유림 Private forest		계 Total			1,143,608	32,465	32,493	328,286	563,568	150,455	36,341
		보전 C.F.	임업용 Forestry		616,582	19,926	15,952	165,127	312,909	85,940	16,728
			공익용 Public		190,709	2,193	2,620	42,771	97,236	32,342	13,547
		준보전 Semi C.F.			336,317	10,346	13,921	120,388	153,423	32,173	6,066

자료 : 산림청 정보통계담당관실 (2015 산림기본통계)

2015 Forest Land Area and Growing Stock by Forest Types, Forest Land Classifications and Age Classes(Cont'd)

Whole country(Mixed forest) Unit : ha, ㎥

임 목 축 적 Growing stock					
합 계 Total	Ⅱ	Ⅲ	Ⅳ	Ⅴ	Ⅵ
257,100,268	1,846,463	51,520,478	129,860,811	51,863,506	22,009,010
136,937,950	934,076	25,867,104	72,678,589	28,487,196	8,970,985
70,882,107	188,566	9,949,141	31,893,718	17,213,541	11,637,141
49,280,211	723,821	15,704,233	25,288,504	6,162,769	1,400,884
74,937,018	275,420	8,717,893	32,727,051	20,292,768	12,923,886
35,671,060	157,007	3,986,871	17,028,337	9,967,589	4,531,256
35,284,757	67,081	3,521,819	13,676,892	9,741,221	8,277,744
3,981,201	51,332	1,209,203	2,021,822	583,958	114,886
69,129,838	250,503	7,676,288	29,737,262	18,941,713	12,524,072
33,521,692	147,005	3,628,596	15,920,269	9,398,821	4,427,001
32,983,142	63,275	3,212,560	12,492,344	9,204,508	8,010,455
2,625,004	40,223	835,132	1,324,649	338,384	86,616
67,741,779	246,369	7,558,704	29,040,409	18,512,081	12,384,216
32,723,187	144,886	3,567,281	15,494,024	9,151,529	4,365,467
32,467,748	61,779	3,176,676	12,265,057	9,030,745	7,933,491
2,550,844	39,704	814,747	1,281,328	329,807	85,258
1,388,059	4,134	117,584	696,853	429,632	139,856
798,505	2,119	61,315	426,245	247,292	61,534
515,394	1,496	35,884	227,287	173,763	76,964
74,160	519	20,385	43,321	8,577	1,358
5,807,180	24,917	1,041,605	2,989,789	1,351,055	399,814
2,149,368	10,002	358,275	1,108,068	568,768	104,255
2,301,615	3,806	309,259	1,184,548	536,713	267,289
1,356,197	11,109	374,071	697,173	245,574	28,270
20,647,074	97,013	3,707,669	11,346,609	4,110,429	1,385,354
10,948,780	46,000	1,662,306	6,348,626	2,128,839	763,009
7,103,087	25,548	1,261,908	3,621,274	1,651,036	543,321
2,595,207	25,465	783,455	1,376,709	330,554	79,024
5,843,923	19,044	831,751	2,845,700	1,562,871	584,557
2,516,891	8,187	311,653	1,229,931	644,647	322,473
2,734,001	5,842	359,468	1,317,335	821,372	229,984
593,031	5,015	160,630	298,434	96,852	32,100
14,803,151	77,969	2,875,918	8,500,909	2,547,558	800,797
8,431,889	37,813	1,350,653	5,118,695	1,484,192	440,536
4,369,086	19,706	902,440	2,303,939	829,664	313,337
2,002,176	20,450	622,825	1,078,275	233,702	46,924
161,516,176	1,474,030	39,094,916	85,787,151	27,460,309	7,699,770
90,318,110	731,069	20,217,927	49,301,626	16,390,768	3,676,720
28,494,263	95,937	5,165,414	14,595,552	5,821,284	2,816,076
42,703,803	647,024	13,711,575	21,889,973	5,248,257	1,206,974

Source : Office of Information and Statistics (2015 Forest Basic Statistics)

7. 2015 임상별 · 산지구분별 · 영급별 산림면적 및 임목축적(계속)

전국(죽림, 무립목지) 단위 : ha

구 분 Classification					면 적 Area			
					죽림 Bamboo stand	무립목지 Un-stocked forest land		
						소계 total	미립목지 Non-stocked	제지 Miscellaneous
총 계 Total		계 Total			22,067	238,795	87,563	151,232
		보전 C.F.	임업용 Forestry		3,216	79,189	40,178	39,011
			공익용 Public		1,731	49,702	9,951	39,751
		준보전 Semi C.F.			17,120	109,904	37,434	72,470
국유림 National forest	합 계 Total	계 Total			421	43,263	15,875	27,388
		보전 C.F.	임업용 Forestry		173	16,817	10,242	6,575
			공익용 Public		119	23,223	4,088	19,135
		준보전 Semi C.F.			129	3,223	1,545	1,678
	산림청 소 관 Under KFS	계 Total	계 Total		255	31,819	14,365	17,454
			보전	임업용	148	15,705	9,612	6,093
				공익용	72	14,138	3,802	10,336
			준보전		35	1,976	951	1,025
		요 존 Indispensable	계 Total		254	28,738	13,851	14,887
			보전	임업용	147	14,512	9,318	5,194
				공익용	72	12,575	3,614	8,961
			준보전		35	1,651	919	732
		불요존 Dispensable	계 Total		1	3,081	514	2,567
			보전	임업용	1	1,193	294	899
				공익용	-	1,563	188	1,375
			준보전		-	325	32	293
	타부처 소 관 Under other govt. offices	계 Total			166	11,444	1,510	9,934
		보전 C.F.	임업용 Forestry		25	1,112	630	482
			공익용 Public		47	9,085	286	8,799
		준보전 Semi C.F.			94	1,247	594	653
공유림 Public forest		계 Total	계 Total		268	12,550	2,936	9,614
			보전	임업용	35	4,717	1,188	3,529
				공익용	98	4,089	773	3,316
			준보전		135	3,744	975	2,769
		시도 유림 Provincial Forest	계 Total		88	3,883	1,056	2,827
			보전	임업용	9	1,139	438	701
				공익용	47	1,524	246	1,278
			준보전		32	1,220	372	848
		시군구 유림 County Forest	계 Total		180	8,667	1,880	6,787
			보전	임업용	26	3,578	750	2,828
				공익용	51	2,565	527	2,038
			준보전		103	2,524	603	1,921
사유림 Private forest		계 Total			21,378	182,982	68,752	114,230
		보전 C.F.	임업용 Forestry		3,008	57,655	28,748	28,907
			공익용 Public		1,514	22,390	5,090	17,300
		준보전 Semi C.F.			16,856	102,937	34,914	68,023

자료 : 산림청 정보통계담당관실 (2015 산림기본통계)

2015 Forest Land Area and Growing Stock by Forest Types, Forest Land Classifications and Age Classes(Cont'd)

Whole country(Bamboo stand, Un-stocked forest land)

Unit : ha

임 목 축 적 Growing stock			
죽림 Bamboo stand	무립목지 Un-stocked forest land		
	소계 total	미립목지 Non-stocked	제지 Miscellaneous
-	-	-	-
-	-	-	-
-	-	-	-
-	-	-	-
-	-	-	-
-	-	-	-
-	-	-	-
-	-	-	-
-	-	-	-
-	-	-	-
-	-	-	-
-	-	-	-
-	-	-	-
-	-	-	-
-	-	-	-
-	-	-	-
-	-	-	-
-	-	-	-
-	-	-	-
-	-	-	-
-	-	-	-
-	-	-	-
-	-	-	-
-	-	-	-
-	-	-	-
-	-	-	-
-	-	-	-
-	-	-	-
-	-	-	-
-	-	-	-
-	-	-	-
-	-	-	-
-	-	-	-
-	-	-	-
-	-	-	-
-	-	-	-
-	-	-	-
-	-	-	-
-	-	-	-
-	-	-	-

Source : Office of Information and Statistics (2015 Forest Basic Statistics)

8. 2015 산림청 소관 국유림, 산지구분별 · 영급별 산림면적 및 임목축적

단위 : ha, ㎥

구 분			총 계 Total	입 목 지 Stocked forest land								
				합 계 Total	계 Total							죽 림 Bamboo stand
					소 계 Total	Ⅰ	Ⅱ	Ⅲ	Ⅳ	Ⅴ	Ⅵ	
국유림총괄	계 Total	계 Total	1,471,527	1,439,708	1,439,453	22,788	22,548	212,863	576,980	370,536	233,738	255
		보전 C.F. 임업용	742,746	727,041	726,893	16,764	13,914	118,759	306,307	185,050	86,099	148
		보전 C.F. 공익용	668,297	654,159	654,087	5,025	6,306	77,812	244,838	175,028	145,078	72
		준보전 Semi C.F.	60,484	58,508	58,473	999	2,328	16,292	25,835	10,458	2,561	35
	요 존 Indispensable	계 Total	1,437,805	1,409,067	1,408,813	21,991	21,885	209,201	562,910	362,513	230,313	254
		보전 C.F. 임업용	724,334	709,822	709,675	16,230	13,630	116,612	298,082	180,397	84,724	147
		보전 C.F. 공익용	655,038	642,463	642,391	4,809	5,975	76,697	239,879	171,955	143,076	72
		준보전 Semi C.F.	58,433	56,782	56,747	952	2,280	15,892	24,949	10,161	2,513	35
	불요존 Dispensable	계 Total	33,722	30,641	30,640	797	663	3,662	14,070	8,023	3,425	1
		보전 C.F. 임업용	18,412	17,219	17,218	534	284	2,147	8,225	4,653	1,375	1
		보전 C.F. 공익용	13,259	11,696	11,696	216	331	1,115	4,959	3,073	2,002	-
		준보전 Semi C.F.	2,051	1,726	1,726	47	48	400	886	297	48	-
국립산림과학원	계 Total	계 Total	5,585	5,347	5,335	57	52	747	2,361	1,530	588	12
		보전 C.F. 임업용	3,112	3,083	3,077	40	27	278	1,369	1,035	328	6
		보전 C.F. 공익용	1,759	1,604	1,598	16	14	258	672	382	256	6
		준보전 Semi C.F.	714	660	660	1	11	211	320	113	4	-
	요 존 Indispensable	계 Total	5,585	5,347	5,335	57	52	747	2,361	1,530	588	12
		보전 C.F. 임업용	3,112	3,083	3,077	40	27	278	1,369	1,035	328	6
		보전 C.F. 공익용	1,759	1,604	1,598	16	14	258	672	382	256	6
		준보전 Semi C.F.	714	660	660	1	11	211	320	113	4	-
	불요존 Dispensable	계 Total	-	-	-	-	-	-	-	-	-	-
		보전 C.F. 임업용	-	-	-	-	-	-	-	-	-	-
		보전 C.F. 공익용	-	-	-	-	-	-	-	-	-	-
		준보전 Semi C.F.	-	-	-	-	-	-	-	-	-	-
국립수목원	계 Total	계 Total	1,111	1,107	1,107	9	8	345	502	95	148	-
		보전 C.F. 임업용	718	717	717	8	8	187	306	68	140	-
		보전 C.F. 공익용	392	389	389	1	-	157	196	27	8	-
		준보전 Semi C.F.	1	1	1	-	-	1	-	-	-	-
	요 존 Indispensable	계 Total	1,111	1,107	1,107	9	8	345	502	95	148	-
		보전 C.F. 임업용	718	717	717	8	8	187	306	68	140	-
		보전 C.F. 공익용	392	389	389	1	-	157	196	27	8	-
		준보전 Semi C.F.	1	1	1	-	-	1	-	-	-	-
	불요존 Dispensable	계 Total	-	-	-	-	-	-	-	-	-	-
		보전 C.F. 임업용	-	-	-	-	-	-	-	-	-	-
		보전 C.F. 공익용	-	-	-	-	-	-	-	-	-	-
		준보전 Semi C.F.	-	-	-	-	-	-	-	-	-	-

자료 : 산림청 정보통계담당관실 (2015 산림기본통계)

2015 Forest Land Area and Growing Stock of National Forests under the jurisdiction of Korea Forest Service by Forest Land Classifications and Age Classes

Unit : ha, ㎥

무립목지 Un-stocked forest land	임 목 축 적 Growing stock						
	합 계 Total	Ⅱ	Ⅲ	Ⅳ	Ⅴ	Ⅵ	
31,819	243,280,951	1,418,623	26,733,049	95,090,549	71,058,563	48,980,167	NF Total
15,705	120,169,351	883,810	14,402,090	50,677,785	35,434,883	18,770,783	
14,138	113,403,946	369,606	9,985,643	39,805,367	33,601,613	29,641,717	
1,976	9,707,654	165,207	2,345,316	4,607,397	2,022,067	567,667	
28,738	238,190,295	1,380,264	26,242,056	92,790,430	69,515,035	48,262,510	
14,512	117,268,476	866,121	14,123,745	49,282,052	34,526,052	18,470,506	
12,575	111,496,324	352,369	9,834,080	39,050,929	33,023,784	29,235,162	
1,651	9,425,495	161,774	2,284,231	4,457,449	1,965,199	556,842	
3,081	5,090,656	38,359	490,993	2,300,119	1,543,528	717,657	
1,193	2,900,875	17,689	278,345	1,395,733	908,831	300,277	
1,563	1,907,622	17,237	151,563	754,438	577,829	406,555	
325	282,159	3,433	61,085	149,948	56,868	10,825	
238	959,016	2,547	107,538	406,831	309,436	132,664	KFRI
29	542,606	1,031	33,605	231,281	206,735	69,954	
155	296,594	798	37,479	118,679	78,137	61,501	
54	119,816	718	36,454	56,871	24,564	1,209	
238	959,016	2,547	107,538	406,831	309,436	132,664	
29	542,606	1,031	33,605	231,281	206,735	69,954	
155	296,594	798	37,479	118,679	78,137	61,501	
54	119,816	718	36,454	56,871	24,564	1,209	
-	-	-	-	-	-	-	
-	-	-	-	-	-	-	
-	-	-	-	-	-	-	
-	-	-	-	-	-	-	
4	148,312	330	34,642	68,029	14,783	30,528	Arboretum National
1	99,175	330	19,681	40,556	9,891	28,717	
3	48,980	-	14,804	27,473	4,892	1,811	
-	157	-	157	-	-	-	
4	148,312	330	34,642	68,029	14,783	30,528	
1	99,175	330	19,681	40,556	9,891	28,717	
3	48,980	-	14,804	27,473	4,892	1,811	
-	157	-	157	-	-	-	
-	-	-	-	-	-	-	
-	-	-	-	-	-	-	
-	-	-	-	-	-	-	
-	-	-	-	-	-	-	

Source : Office of Information and Statistics (2015 Forest Basic Statistics)

8. 2015 산림청 소관 국유림, 산지구분별 · 영급별 산림면적 및 임목축적(계속)

단위 : ha, ㎥

구 분				총 계 Total	입 목 지 Stocked forest land								
					합 계 Total	계 Total							죽 림 Bamboo stand
						소 계 Total	Ⅰ	Ⅱ	Ⅲ	Ⅳ	Ⅴ	Ⅵ	
북부	계 Total	계 Total		442,025	433,331	433,331	3,653	5,889	69,975	137,020	105,391	111,403	-
		보전 C.F.	임업용	237,624	233,516	233,516	2,566	3,679	41,923	78,929	59,860	46,559	-
			공익용	192,385	188,206	188,206	1,006	1,752	24,866	52,993	43,652	63,937	-
		준보전 Semi C.F.		12,016	11,609	11,609	81	458	3,186	5,098	1,879	907	-
	요 존 Indispensable	계 Total		438,325	430,097	430,097	3,550	5,840	69,423	135,135	104,910	111,239	-
		보전 C.F.	임업용	235,971	232,012	232,012	2,507	3,662	41,666	78,132	59,591	46,454	-
			공익용	190,780	186,843	186,843	966	1,727	24,626	52,171	43,474	63,879	-
		준보전 Semi C.F.		11,574	11,242	11,242	77	451	3,131	4,832	1,845	906	-
	불요존 Dispensable	계 Total		3,700	3,234	3,234	103	49	552	1,885	481	164	-
		보전 C.F.	임업용	1,653	1,504	1,504	59	17	257	797	269	105	-
			공익용	1,605	1,363	1,363	40	25	240	822	178	58	-
		준보전 Semi C.F.		442	367	367	4	7	55	266	34	1	-
동부	계 Total	계 Total		384,891	374,829	374,826	6,803	6,682	50,284	130,660	108,655	71,742	3
		보전 C.F.	임업용	189,886	184,584	184,583	5,463	4,545	28,089	67,748	53,423	25,315	1
			공익용	178,835	174,739	174,738	1,198	1,339	18,352	56,955	51,528	45,366	1
		준보전 Semi C.F.		16,170	15,506	15,505	142	798	3,843	5,957	3,704	1,061	1
	요 존 Indispensable	계 Total		378,118	368,912	368,909	6,611	6,562	49,699	128,969	106,481	70,587	3
		보전 C.F.	임업용	185,922	180,919	180,918	5,296	4,457	27,663	66,591	52,115	24,796	1
			공익용	176,315	172,672	172,671	1,173	1,317	18,236	56,491	50,707	44,747	1
		준보전 Semi C.F.		15,881	15,321	15,320	142	788	3,800	5,887	3,659	1,044	1
	불요존 Dispensable	계 Total		6,773	5,917	5,917	192	120	585	1,691	2,174	1,155	-
		보전 C.F.	임업용	3,964	3,665	3,665	167	88	426	1,157	1,308	519	-
			공익용	2,520	2,067	2,067	25	22	116	464	821	619	-
		준보전 Semi C.F.		289	185	185	-	10	43	70	45	17	-
남부	계 Total	계 Total		281,829	276,615	276,569	3,087	4,179	27,926	132,037	79,522	29,818	46
		보전 C.F.	임업용	138,488	135,967	135,952	2,017	2,144	16,134	66,910	37,614	11,133	15
			공익용	131,332	128,920	128,893	973	1,752	8,726	59,403	39,755	18,284	27
		준보전 Semi C.F.		12,009	11,728	11,724	97	283	3,066	5,724	2,153	401	4
	요 존 Indispensable	계 Total		267,962	263,251	263,205	2,945	3,812	26,741	126,122	75,629	27,956	46
		보전 C.F.	임업용	130,865	128,554	128,539	1,984	2,059	15,443	63,248	35,372	10,433	15
			공익용	125,672	123,520	123,493	869	1,487	8,357	57,415	38,219	17,146	27
		준보전 Semi C.F.		11,425	11,177	11,173	92	266	2,941	5,459	2,038	377	4
	불요존 Dispensable	계 Total		13,867	13,364	13,364	142	367	1,185	5,915	3,893	1,862	-
		보전 C.F.	임업용	7,623	7,413	7,413	33	85	691	3,662	2,242	700	-
			공익용	5,660	5,400	5,400	104	265	369	1,988	1,536	1,138	-
		준보전 Semi C.F.		584	551	551	5	17	125	265	115	24	-

자료 : 산림청 정보통계담당관실 (2015 산림기본통계)

2015 Forest Land Area and Growing Stock of National Forests under the jurisdiction of Korea Forest Service by Forest Land Classifications and Age Classes(Cont'd)

Unit : ha, ㎥

무립목지 Un-stocked forest land	임 목 축 적 Growing stock						
	합 계 Total	Ⅱ	Ⅲ	Ⅳ	Ⅴ	Ⅵ	
8,694	73,237,690	347,798	8,348,525	22,900,362	19,049,415	22,591,590	Northern RS
4,108	38,622,836	213,854	5,000,018	13,159,587	10,573,098	9,676,279	
4,179	32,622,661	99,611	2,874,865	8,779,612	8,138,607	12,729,966	
407	1,992,193	34,333	473,642	961,163	337,710	185,345	
8,228	72,779,166	345,635	8,289,795	22,621,856	18,963,317	22,558,563	
3,959	38,404,662	213,253	4,972,079	13,035,956	10,528,128	9,655,246	
3,937	32,436,649	98,436	2,851,849	8,664,703	8,103,392	12,718,269	
332	1,937,855	33,946	465,867	921,197	331,797	185,048	
466	458,524	2,163	58,730	278,506	86,098	33,027	
149	218,174	601	27,939	123,631	44,970	21,033	
242	186,012	1,175	23,016	114,909	35,215	11,697	
75	54,338	387	7,775	39,966	5,913	297	
10,062	67,177,816	438,052	6,296,900	22,301,283	22,598,009	15,543,572	Eastern RS
5,302	31,824,921	297,539	3,393,544	11,173,105	11,078,217	5,882,516	
4,096	32,528,368	74,310	2,330,587	9,959,554	10,756,045	9,407,872	
664	2,824,527	66,203	572,769	1,168,624	763,747	253,184	
9,206	66,102,701	430,196	6,224,006	22,012,965	22,146,998	15,288,536	
5,003	31,182,880	291,696	3,341,721	10,979,797	10,811,276	5,758,390	
3,643	32,129,408	73,221	2,315,967	9,878,229	10,581,339	9,280,652	
560	2,790,413	65,279	566,318	1,154,939	754,383	249,494	
856	1,075,115	7,856	72,894	288,318	451,011	255,036	
299	642,041	5,843	51,823	193,308	266,941	124,126	
453	398,960	1,089	14,620	81,325	174,706	127,220	
104	34,114	924	6,451	13,685	9,364	3,690	
5,214	47,261,952	269,625	4,299,774	22,127,002	14,319,312	6,246,239	Southern RS
2,521	23,863,616	150,840	2,516,571	11,790,856	6,910,562	2,494,787	
2,412	21,152,653	96,752	1,260,232	9,171,525	6,959,978	3,664,166	
281	2,245,683	22,033	522,971	1,164,621	448,772	87,286	
4,711	45,045,749	249,626	4,121,038	21,176,488	13,626,826	5,871,771	
2,311	22,576,202	145,504	2,411,369	11,172,635	6,495,568	2,351,126	
2,152	20,324,538	83,160	1,206,571	8,889,908	6,706,163	3,438,736	
248	2,145,009	20,962	503,098	1,113,945	425,095	81,909	
503	2,216,203	19,999	178,736	950,514	692,486	374,468	
210	1,287,414	5,336	105,202	618,221	414,994	143,661	
260	828,115	13,592	53,661	281,617	253,815	225,430	
33	100,674	1,071	19,873	50,676	23,677	5,377	

Source : Office of Information and Statistics (2015 Forest Basic Statistics)

8. 2015 산림청 소관 국유림, 산지구분별 · 영급별 산림면적 및 임목축적(계속)

단위 : ha, ㎥

구 분				총 계 Total	입 목 지 Stocked forest land								
					합 계 Total	계 Total							죽 림 Bamboo stand
						소 계 Total	Ⅰ	Ⅱ	Ⅲ	Ⅳ	Ⅴ	Ⅵ	
중부	계 Total	계 Total		123,589	120,766	120,758	4,208	2,633	17,945	64,753	27,071	4,148	8
		보전 C.F.	임업용	58,859	57,525	57,522	3,084	1,677	9,413	30,952	11,363	1,033	3
			공익용	58,088	56,860	56,859	709	684	6,863	30,668	14,859	3,076	1
		준보전 Semi C.F.		6,642	6,381	6,377	415	272	1,669	3,133	849	39	4
	요 존 Indispensable	계 Total		119,723	117,545	117,537	4,017	2,561	17,313	63,223	26,322	4,101	8
		보전 C.F.	임업용	56,714	55,634	55,631	2,939	1,624	9,020	30,119	10,915	1,014	3
			공익용	56,662	55,760	55,759	691	674	6,695	30,073	14,578	3,048	1
		준보전 Semi C.F.		6,347	6,151	6,147	387	263	1,598	3,031	829	39	4
	불요존 Dispensable	계 Total		3,866	3,221	3,221	191	72	632	1,530	749	47	-
		보전 C.F.	임업용	2,145	1,891	1,891	145	53	393	833	448	19	-
			공익용	1,426	1,100	1,100	18	10	168	595	281	28	-
		준보전 Semi C.F.		295	230	230	28	9	71	102	20	-	-
서부	계 Total	계 Total		214,059	209,494	209,310	4,884	2,993	43,854	103,140	41,126	13,313	184
		보전 C.F.	임업용	105,635	103,284	103,161	3,507	1,813	22,317	56,804	17,628	1,092	123
			공익용	98,746	96,777	96,742	1,116	753	18,236	42,029	22,483	12,125	35
		준보전 Semi C.F.		9,678	9,433	9,407	261	427	3,301	4,307	1,015	96	26
	요 존 Indispensable	계 Total		209,682	205,647	205,464	4,717	2,942	43,237	100,441	40,837	13,290	183
		보전 C.F.	임업용	103,058	100,965	100,843	3,379	1,772	21,951	55,180	17,473	1,088	122
			공익용	97,174	95,444	95,409	1,087	744	18,029	41,058	22,382	12,109	35
		준보전 Semi C.F.		9,450	9,238	9,212	251	426	3,257	4,203	982	93	26
	불요존 Dispensable	계 Total		4,377	3,847	3,846	167	51	617	2,699	289	23	1
		보전 C.F.	임업용	2,577	2,319	2,318	128	41	366	1,624	155	4	1
			공익용	1,572	1,333	1,333	29	9	207	971	101	16	-
		준보전 Semi C.F.		228	195	195	10	1	44	104	33	3	-
국립산림품종관리센터	계 Total	계 Total		1,377	1,345	1,345	25	23	282	674	233	108	-
		보전 C.F.	임업용	604	584	584	19	14	114	324	90	23	-
			공익용	732	722	722	6	9	159	322	141	85	-
		준보전 Semi C.F.		41	39	39	-	-	9	28	2	-	-
	요 존 Indispensable	계 Total		1,377	1,345	1,345	25	23	282	674	233	108	-
		보전 C.F.	임업용	604	584	584	19	14	114	324	90	23	-
			공익용	732	722	722	6	9	159	322	141	85	-
		준보전 Semi C.F.		41	39	39	-	-	9	28	2	-	-
	불요존 Dispensable	계 Total		-	-	-	-	-	-	-	-	-	-
		보전 C.F.	임업용	-	-	-	-	-	-	-	-	-	-
			공익용	-	-	-	-	-	-	-	-	-	-
		준보전 Semi C.F.		-	-	-	-	-	-	-	-	-	-

자료 : 산림청 정보통계담당관실 (2015 산림기본통계)

2015 Forest Land Area and Growing Stock of National Forests under the jurisdiction of Korea Forest Service by Forest Land Classifications and Age Classes(Cont'd)

Unit : ha, ㎥

무립 목지 Un-stocked forest land	임 목 축 적 Growing stock						
	합 계 Total	Ⅱ	Ⅲ	Ⅳ	Ⅴ	Ⅵ	
2,823	19,174,181	178,537	2,370,296	10,085,684	5,572,535	967,129	Central RS
1,334	8,667,428	111,244	1,173,637	4,841,784	2,291,826	248,937	
1,228	9,577,909	48,330	933,112	4,753,738	3,131,616	711,113	
261	928,844	18,963	263,547	490,162	149,093	7,079	
2,178	18,658,257	173,290	2,281,196	9,837,410	5,411,339	955,022	
1,080	8,373,786	107,487	1,122,254	4,705,152	2,195,179	243,714	
902	9,388,214	47,606	907,343	4,658,417	3,070,619	704,229	
196	896,257	18,197	251,599	473,841	145,541	7,079	
645	515,924	5,247	89,100	248,274	161,196	12,107	
254	293,642	3,757	51,383	136,632	96,647	5,223	
326	189,695	724	25,769	95,321	60,997	6,884	
65	32,587	766	11,948	16,321	3,552	-	
4,565	31,767,651	174,567	5,000,638	15,990,777	7,713,454	2,888,215	Western RS
2,351	14,928,232	107,605	2,213,364	8,832,200	3,513,209	261,854	
1,969	15,816,986	49,052	2,483,463	6,620,676	4,055,944	2,607,851	
245	1,022,433	17,910	303,811	537,901	144,301	18,510	
4,035	31,151,197	171,718	4,923,447	15,522,207	7,650,837	2,882,988	
2,093	14,553,918	105,453	2,173,179	8,537,392	3,476,893	261,001	
1,730	15,600,490	48,395	2,451,310	6,462,680	4,033,983	2,604,122	
212	996,789	17,870	298,958	522,135	139,961	17,865	
530	616,454	2,849	77,191	468,570	62,617	5,227	
258	374,314	2,152	40,185	294,808	36,316	853	
239	216,496	657	32,153	157,996	21,961	3,729	
33	25,644	40	4,853	15,766	4,340	645	
32	233,935	1,654	36,993	117,915	51,841	25,532	KFSV
20	94,505	1,085	14,377	53,733	19,453	5,857	
10	132,758	569	21,260	59,250	32,004	19,675	
2	6,672	-	1,356	4,932	384	-	
32	233,935	1,654	36,993	117,915	51,841	25,532	
20	94,505	1,085	14,377	53,733	19,453	5,857	
10	132,758	569	21,260	59,250	32,004	19,675	
2	6,672	-	1,356	4,932	384	-	
-	-	-	-	-	-	-	
-	-	-	-	-	-	-	
-	-	-	-	-	-	-	
-	-	-	-	-	-	-	

Source : Office of Information and Statistics (2015 Forest Basic Statistics)

8. 2015 산림청 소관 국유림, 산지구분별 · 영급별 산림면적 및 임목축적(계속)

단위 : ha, ㎥

구 분				총 계 Total	입 목 지 Stocked forest land									
					합 계 Total	계 Total								죽 림 Bamboo stand
						소 계 Total	Ⅰ	Ⅱ	Ⅲ	Ⅳ	Ⅴ	Ⅵ		
산림항공본부	계 Total	계 Total		13	11	11	-	-	-	1	4	6		-
		보전 C.F.	임업용	3	3	3	-	-	-	1	2	-		-
			공익용	10	8	8	-	-	-	-	2	6		-
		준보전 Semi C.F.		-	-	-	-	-	-	-	-	-		-
	요 존 Indispensable	계 Total		13	11	11	-	-	-	1	4	6		-
		보전 C.F.	임업용	3	3	3	-	-	-	1	2	-		-
			공익용	10	8	8	-	-	-	-	2	6		-
		준보전 Semi C.F.		-	-	-	-	-	-	-	-	-		-
	불요존 Dispensable	계 Total		-	-	-	-	-	-	-	-	-		-
		보전 C.F.	임업용	-	-	-	-	-	-	-	-	-		-
			공익용	-	-	-	-	-	-	-	-	-		-
		준보전 Semi C.F.		-	-	-	-	-	-	-	-	-		-
제주위탁	계 Total	계 Total		17,048	16,863	16,861	62	89	1,505	5,832	6,909	2,464		2
		보전 C.F.	임업용	7,817	7,778	7,778	60	7	304	2,964	3,967	476		-
			공익용	6,018	5,934	5,932	-	3	195	1,600	2,199	1,935		2
		준보전 Semi C.F.		3,213	3,151	3,151	2	79	1,006	1,268	743	53		-
	요 존 Indispensable	계 Total		15,909	15,805	15,803	60	85	1,414	5,482	6,472	2,290		2
		보전 C.F.	임업용	7,367	7,351	7,351	58	7	290	2,812	3,736	448		-
			공익용	5,542	5,501	5,499	-	3	180	1,481	2,043	1,792		2
		준보전 Semi C.F.		3,000	2,953	2,953	2	75	944	1,189	693	50		-
	불요존 Dispensable	계 Total		1,139	1,058	1,058	2	4	91	350	437	174		-
		보전 C.F.	임업용	450	427	427	2	-	14	152	231	28		-
			공익용	476	433	433	-	-	15	119	156	143		-
		준보전 Semi C.F.		213	198	198	-	4	62	79	50	3		-

자료 : 산림청 정보통계담당관실 (2015 산림기본통계)

2015 Forest Land Area and Growing Stock of National Forests under the jurisdiction of Korea Forest Service by Forest Land Classifications and Age Classes(Cont'd)

Unit : ha, ㎥

무립목지 Un-stocked forest land	임 목 축 적 Growing stock						
	합 계 Total	Ⅱ	Ⅲ	Ⅳ	Ⅴ	Ⅵ	
2	2,239	-	-	217	697	1,325	Headquarters Forest Aviation
-	528	-	-	217	311	-	
2	1,711	-	-	-	386	1,325	
-	-	-	-	-	-	-	
2	2,239	-	-	217	697	1,325	
-	528	-	-	217	311	-	
2	1,711	-	-	-	386	1,325	
-	-	-	-	-	-	-	
-	-	-	-	-	-	-	
-	-	-	-	-	-	-	
-	-	-	-	-	-	-	
-	-	-	-	-	-	-	
185	3,318,159	5,513	237,743	1,092,449	1,429,081	553,373	Jeju-do Agency
39	1,525,504	282	37,293	554,466	831,581	101,882	
84	1,225,326	184	29,841	314,860	444,004	436,437	
62	567,329	5,047	170,609	223,123	153,496	15,054	
104	3,109,723	5,268	223,401	1,026,512	1,338,961	515,581	
16	1,440,214	282	35,480	525,333	782,618	96,501	
41	1,136,982	184	27,497	291,590	412,869	404,842	
47	532,527	4,802	160,424	209,589	143,474	14,238	
81	208,436	245	14,342	65,937	90,120	37,792	
23	85,290	-	1,813	29,133	48,963	5,381	
43	88,344	-	2,344	23,270	31,135	31,595	
15	34,802	245	10,185	13,534	10,022	816	

Source : Office of Information and Statistics (2015 Forest Basic Statistics)

9. 2015 산림청 소관 국유림, 임상별 산림면적 및 임목축적

9-1. 면적 단위 : ha

구 분	총 계 Total	입목지 합 계 Total	계 Total	Ⅰ	Ⅱ	Ⅲ	Ⅳ	Ⅴ	Ⅵ
합 계	**1,471,527**	**1,439,708**	**1,439,453**	**22,788**	**22,548**	**212,863**	**576,980**	**370,536**	**233,738**
북 부	**442,025**	**433,331**	**433,331**	**3,653**	**5,889**	**69,975**	**137,020**	**105,391**	**111,403**
춘천관리소	106,569	104,530	104,530	927	1,010	17,304	33,672	34,592	17,025
양구관리소	37,771	37,352	37,352	124	414	3,167	9,923	12,072	11,652
인제관리소	117,120	115,485	115,485	370	1,042	11,529	22,875	25,934	53,735
홍천관리소	118,527	117,108	117,108	839	2,407	27,369	37,905	22,525	26,063
수원관리소	35,364	34,316	34,316	1,083	724	8,407	20,172	3,062	868
서울관리소	26,674	24,540	24,540	310	292	2,199	12,473	7,206	2,060
동 부	**384,891**	**374,829**	**374,826**	**6,803**	**6,682**	**50,284**	**130,660**	**108,655**	**71,742**
강릉관리소	44,965	43,889	43,888	445	748	9,728	19,652	6,246	7,069
평창관리소	68,550	67,050	67,050	801	1,498	5,795	21,802	18,501	18,653
영월관리소	55,270	54,600	54,600	418	852	7,220	31,032	11,426	3,652
정선관리소	62,101	61,085	61,085	809	1,082	8,557	17,811	20,520	12,306
삼척관리소	55,898	53,921	53,921	2,810	1,035	5,080	11,091	25,988	7,917
태백관리소	27,987	27,594	27,594	764	433	3,025	10,858	10,817	1,697
양양관리소	70,120	66,690	66,688	756	1,034	10,879	18,414	15,157	20,448
남 부	**281,829**	**276,615**	**276,569**	**3,087**	**4,179**	**27,926**	**132,037**	**79,522**	**29,818**
영주관리소	91,163	89,806	89,806	1,173	1,295	10,909	49,838	23,495	3,096
영덕관리소	81,754	80,623	80,617	831	1,825	8,548	40,790	21,384	7,239
구미관리소	31,803	31,128	31,127	288	552	5,228	15,903	7,186	1,970
울진관리소	49,270	48,665	48,663	709	304	1,165	10,859	20,275	15,351
양산관리소	25,286	24,463	24,434	86	202	1,888	13,696	6,732	1,830
울 릉 군	2,553	1,930	1,922	-	1	188	951	450	332

구 분	입목지 Stocked forest land								
	활엽수림 Non-coniferous forest					혼효림			
	Ⅱ	Ⅲ	Ⅳ	Ⅴ	Ⅵ	계 Total	Ⅰ	Ⅱ	Ⅲ
합 계	**6,474**	**89,210**	**221,998**	**161,392**	**121,042**	**400,453**	**2,071**	**4,413**	**60,917**
북 부	**1,656**	**30,795**	**50,352**	**53,871**	**63,096**	**120,729**	**270**	**1,294**	**18,060**
춘천관리소	222	9,743	13,020	21,541	12,901	24,480	58	125	4,788
양구관리소	132	1,670	3,492	5,859	7,150	9,356	8	45	863
인제관리소	242	4,983	9,135	10,670	24,856	38,777	54	174	4,099
홍천관리소	671	9,049	12,358	10,112	16,577	32,360	54	763	5,487
수원관리소	262	4,325	6,394	1,515	663	8,672	63	139	2,415
서울관리소	127	1,025	5,953	4,174	949	7,084	33	48	408
동 부	**1,385**	**21,110**	**52,365**	**44,781**	**41,169**	**101,962**	**339**	**1,171**	**14,908**
강릉관리소	111	3,753	8,018	2,661	3,954	13,383	21	118	3,588
평창관리소	243	2,227	8,439	10,050	12,035	15,524	60	166	1,552
영월관리소	206	3,173	11,978	3,593	1,963	17,245	47	274	2,429
정선관리소	264	3,314	7,159	7,704	7,760	15,872	71	201	2,233
삼척관리소	255	2,156	4,738	8,115	2,422	14,142	61	207	1,226
태백관리소	139	985	4,159	4,095	491	6,968	31	87	617
양양관리소	167	5,502	7,874	8,563	12,544	18,828	48	118	3,263
남 부	**1,209**	**9,180**	**46,931**	**25,019**	**4,461**	**81,500**	**194**	**723**	**7,046**
영주관리소	247	2,861	16,331	6,792	471	25,822	72	221	2,343
영덕관리소	594	2,778	15,521	7,416	1,440	24,605	35	291	2,145
구미관리소	278	2,578	5,763	2,458	746	9,913	62	134	1,659
울진관리소	64	259	2,148	4,510	1,004	14,578	8	52	265
양산관리소	26	541	6,486	3,434	478	6,367	17	24	615
울 릉 군	-	163	682	409	322	215	-	1	19

자료 : 산림청 정보통계담당관실 (2015 산림기본통계)

2015 Forest Land Area and Growing Stock of National Forests under the jurisdiction of Korea Forest Service by Forest Types

9-1. area

Unit : ha

Stocked forest land									Classification
침 엽 수 림 Coniferous forest							활 엽 수 림		
계 Total	Ⅰ	Ⅱ	Ⅲ	Ⅳ	Ⅴ	Ⅵ	계 Total	Ⅰ	
432,900	**14,733**	**11,661**	**62,736**	**175,346**	**113,722**	**54,702**	**606,100**	**5,984**	**Total**
111,942	**2,493**	**2,939**	**21,120**	**47,874**	**20,760**	**16,756**	**200,660**	**890**	**Northern R.S.**
22,311	557	663	2,773	12,855	4,409	1,054	57,739	312	Chuncheon Station
9,669	92	237	634	3,989	2,391	2,326	18,327	24	Yanggu Statioin
26,791	285	626	2,447	6,986	5,476	10,971	49,917	31	Inje Station
35,857	661	973	12,833	12,656	6,652	2,082	48,891	124	Hongcheon Station
12,182	717	323	1,667	8,584	855	36	13,462	303	Suwon Station
5,132	181	117	766	2,804	977	287	12,324	96	Seoul Station
111,095	**5,505**	**4,126**	**14,266**	**32,320**	**40,145**	**14,733**	**161,769**	**959**	**Eastern R.S.**
11,963	379	519	2,387	4,673	2,369	1,636	18,542	45	Gangneung Station
18,366	575	1,089	2,016	7,385	4,718	2,583	33,160	166	Pyeongchang Station
16,366	295	372	1,618	7,706	5,991	384	20,989	76	Yeongwol Station
18,897	623	617	3,010	3,073	9,346	2,228	26,316	115	Jeongseon Station
21,878	2,534	573	1,698	2,349	10,769	3,955	17,901	215	Samcheok Station
10,660	636	207	1,423	3,334	4,105	955	9,966	97	Taebaek Station
12,965	463	749	2,114	3,800	2,847	2,992	34,895	245	Yangyang Station
107,793	**2,417**	**2,247**	**11,700**	**41,031**	**31,160**	**19,238**	**87,276**	**476**	**Southern R.S.**
37,077	896	827	5,705	16,647	11,151	1,851	26,907	205	Yeongju Station
28,104	637	940	3,625	10,732	7,670	4,500	27,908	159	Yeongdeok Station
9,290	125	140	991	5,481	2,172	381	11,924	101	Gumi Station
26,093	694	188	641	3,904	8,757	11,909	7,992	7	Uljin Station
7,098	65	152	732	4,171	1,387	591	10,969	4	Yangsan Station
131	-	-	6	96	23	6	1,576	-	Ulleung

입 목 지 Stocked forest land				무 립 목 지 Un-stocked forest land			Classification
Mixed forest			죽 림 Banboo stand	합 계 Total	미립목지 Non-stocked	제 지 Miscell-aneous	
Ⅳ	Ⅴ	Ⅵ					
179,636	**95,422**	**57,994**	**255**	**31,819**	**14,365**	**17,454**	**Total**
38,794	**30,760**	**31,551**	**-**	**8,694**	**3,743**	**4,951**	**Northern R.S.**
7,797	8,642	3,070	-	2,039	1,188	851	Chuncheon Station
2,442	3,822	2,176	-	419	125	294	Yanggu Station
6,754	9,788	17,908	-	1,635	883	752	Inje Station
12,891	5,761	7,404	-	1,419	542	877	Hongcheon Station
5,194	692	169	-	1,048	791	257	Suwon Station
3,716	2,055	824	-	2,134	214	1,920	Seoul Station
45,975	**23,729**	**15,840**	**3**	**10,062**	**4,722**	**5,340**	**Eastern R.S.**
6,961	1,216	1,479	1	1,076	244	832	Gangneung Station
5,978	3,733	4,035		1,500	355	1,145	Pyeongchang Station
11,348	1,842	1,305		670	225	445	Yeongwol Station
7,579	3,470	2,318		1,016	294	722	Jeongseon Station
4,004	7,104	1,540	-	1,977	1,526	451	Samcheok Station
3,365	2,617	251		393	138	255	Taebaek Station
6,740	3,747	4,912	2	3,430	1,940	1,490	Yangyang Station
44,075	**23,343**	**6,119**	**46**	**5,214**	**3,240**	**1,974**	**Southern R.S.**
16,860	5,552	774	-	1,357	1,099	258	Yeongju Station
14,537	6,298	1,299	6	1,131	850	281	Yeongdeok Station
4,659	2,556	843	1	675	355	320	Gumi Station
4,807	7,008	2,438	2	605	539	66	Uljin Station
3,039	1,911	761	29	823	367	456	Yangsan Station
173	18	4	8	623	30	593	Ulleung

Source : Office of Information and Statistics (2015 Forest Basic Statistics)

9. 2015 산림청 소관 국유림, 임상별 산림면적 및 임목축적 (계속)

9-1. 면적 단위 : ha

구 분	총 계 Total	입목지 합 계 Total	계 Total	Ⅰ	Ⅱ	Ⅲ	Ⅳ	Ⅴ	Ⅵ
중 부	**123,589**	**120,766**	**120,758**	**4,208**	**2,633**	**17,945**	**64,753**	**27,071**	**4,148**
충주관리소	22,712	22,342	22,342	891	604	2,391	13,517	4,438	501
보은관리소	28,160	27,704	27,704	1,017	735	4,662	15,080	5,060	1,150
단양관리소	39,084	38,292	38,292	707	510	3,982	21,017	10,117	1,959
부여관리소	33,633	32,428	32,420	1,593	784	6,910	15,139	7,456	538
서 부	**214,059**	**209,494**	**209,310**	**4,884**	**2,993**	**43,854**	**103,140**	**41,126**	**13,313**
정읍관리소	32,601	31,216	31,196	1,009	430	5,902	15,680	7,433	742
무주관리소	59,072	58,689	58,688	1,819	843	9,234	33,228	10,045	3,519
영암관리소	33,425	31,931	31,867	724	803	13,693	13,558	3,024	65
함양관리소	54,622	54,075	54,030	487	330	6,927	21,427	16,296	8,563
순천관리소	34,339	33,583	33,529	845	587	8,098	19,247	4,328	424
국립산림과학원	**5,585**	**5,347**	**5,335**	**57**	**52**	**747**	**2,361**	**1,530**	**588**
본 원	427	394	394	4	6	32	271	73	8
산림생산기술연구소	1,108	1,088	1,088	14	15	196	485	140	238
남부산림연구소	746	744	732	19	21	241	409	36	6
난대산림연구소	3,304	3,121	3,121	20	10	278	1,196	1,281	336
국립수목원	**1,111**	**1,107**	**1,107**	**9**	**8**	**345**	**502**	**95**	**148**
산림항공본부	**13**	**11**	**11**	**-**	**-**	**-**	**1**	**4**	**6**
국립산림품종관리센터	**1,377**	**1,345**	**1,345**	**25**	**23**	**282**	**674**	**233**	**108**
제주도위탁	**17,048**	**16,863**	**16,861**	**62**	**89**	**1,505**	**5,832**	**6,909**	**2,464**
제주시 위탁	8,288	8,241	8,239	61	41	768	3,284	3,341	744
서귀포시 위탁	8,760	8,622	8,622	1	48	737	2,548	3,568	1,720

구 분	입목지 활엽수림 Non-coniferous forest Ⅱ	Ⅲ	Ⅳ	Ⅴ	Ⅵ	혼효림 계 Total	Ⅰ	Ⅱ	Ⅲ
중 부	**1,224**	**7,613**	**25,065**	**9,731**	**1,973**	**37,121**	**526**	**605**	**6,154**
충주관리소	263	1,146	4,850	1,172	146	6,639	103	75	603
보은관리소	345	2,017	6,307	1,909	822	8,543	105	174	1,530
단양관리소	202	1,704	8,629	4,288	597	10,763	55	152	1,338
부여관리소	414	2,746	5,279	2,362	408	11,176	263	204	2,683
서 부	**911**	**19,173**	**43,581**	**22,901**	**8,141**	**53,434**	**720**	**592**	**13,922**
정읍관리소	136	3,662	6,102	5,025	699	7,219	114	51	1,225
무주관리소	279	4,782	18,885	5,529	2,445	12,836	285	205	2,884
영암관리소	110	5,000	4,720	1,241	33	10,027	124	86	4,727
함양관리소	153	2,349	7,009	9,640	4,702	13,496	93	112	2,469
순천관리소	233	3,380	6,865	1,466	262	9,856	104	138	2,617
국립산림과학원	**24**	**298**	**771**	**829**	**287**	**1,505**	**10**	**12**	**227**
본 원	2	12	86	22	1	122	-	-	5
산림생산기술연구소	6	107	181	73	96	375	2	4	49
남부산림연구소	12	60	29	1		172	5	6	78
난대산림연구소	4	119	475	733	190	836	3	2	95
국립수목원	**4**	**194**	**201**	**50**	**55**	**330**	**3**	**2**	**86**
산림항공본부	**-**	**-**	**-**	**-**	**-**	**10**	**-**	**-**	**-**
국립산림품종관리센터	**7**	**132**	**246**	**87**	**59**	**429**	**1**	**1**	**94**
제주도위탁	**54**	**715**	**2,486**	**4,123**	**1,801**	**3,433**	**8**	**13**	**420**
제주시 위탁	16	304	1,286	1,917	340	2,364	8	10	289
서귀포시 위탁	38	411	1,200	2,206	1,461	1,069	-	3	131

자료 : 산림청 정보통계담당관실 (2015 산림기본통계)

2015 Forest Land Area and Growing Stock of National Forests under the jurisdiction of Korea Forest Service by Forest Types(Cont'd)

9-1. area

Unit : ha

Stocked forest land									Classification
침 엽 수 림 Coniferous forest							활 엽 수 림		
계 Total	Ⅰ	Ⅱ	Ⅲ	Ⅳ	Ⅴ	Ⅵ	계 Total	Ⅰ	
36,288	**1,939**	**804**	**4,178**	**18,843**	**9,172**	**1,352**	**47,349**	**1,743**	**Central R.S.**
7,841	503	266	642	4,318	1,837	275	7,862	285	Chungju Station
7,329	480	216	1,115	3,903	1,452	163	11,832	432	Boeun Station
11,909	452	156	940	6,183	3,301	877	15,620	200	Danyang Station
9,209	504	166	1,481	4,439	2,582	37	12,035	826	Buyeo Station
59,334	**2,329**	**1,490**	**10,759**	**31,933**	**10,797**	**2,026**	**96,542**	**1,835**	**Western R.S.**
7,955	497	243	1,015	4,978	1,210	12	16,022	398	Jeongeup Station
12,923	525	359	1,568	7,613	2,671	187	32,929	1,009	Muju Station
10,606	470	607	3,966	4,621	922	20	11,234	130	Yeongam Station
16,521	234	65	2,109	8,383	3,948	1,782	24,013	160	Hamyang Station
11,329	603	216	2,101	6,338	2,046	25	12,344	138	Suncheon Station
1,593	**19**	**16**	**222**	**925**	**278**	**133**	**2,237**	**28**	**KFRI**
149	4	4	15	96	26	4	123	-	Head O.
247	9	5	40	123	29	41	466	3	Forest P.R.C
448	4	3	103	304	33	1	112	10	Southern F.R.C
749	2	4	64	402	190	87	1,536	15	Warm - temperate F.R.C
270	**3**	**2**	**65**	**148**	**21**	**31**	**507**	**3**	**National Arboretum**
1	**-**	**-**	**-**	**-**	**-**	**1**	**-**	**-**	**Forest Aviation Headquarters**
380	**19**	**15**	**56**	**198**	**69**	**23**	**536**	**5**	**KFSV**
4,204	**9**	**22**	**370**	**2,074**	**1,320**	**409**	**9,224**	**45**	**Jeju-do Agency**
1,967	8	15	175	1,090	437	242	3,908	45	Jeju Agency
2,237	1	7	195	984	883	167	5,316	-	Seogwipo Agency

Stocked forest land				무 립 목 지 Un-stocked forest land			Classification
Mixed forest			죽 림 Banboo stand	합 계 Total	미립목지 Non-stocked	제 지 Miscell-aneous	
Ⅳ	Ⅴ	Ⅵ					
20,845	**8,168**	**823**	**8**	**2,823**	**1,236**	**1,587**	**Central R.S.**
4,349	1,429	80	-	370	175	195	Chungju Station
4,870	1,699	165	-	456	246	210	Boeun Station
6,205	2,528	485	-	792	159	633	Danyang Station
5,421	2,512	93	8	1,205	656	549	Buyeo Station
27,626	**7,428**	**3,146**	**184**	**4,565**	**1,304**	**3,261**	**Western R.S.**
4,600	1,198	31	20	1,385	238	1,147	Jeongeup Station
6,730	1,845	887	1	383	131	252	Muju Station
4,217	861	12	64	1,494	400	1,094	Yeongam Station
6,035	2,708	2,079	45	547	201	346	Hamyang Station
6,044	816	137	54	756	334	422	Suncheon Station
665	**423**	**168**	**12**	**238**	**4**	**234**	**KFRI**
89	25	3	-	33	1	32	Head O.
181	38	101	-	20	-	20	Forest P.R.C
76	2	5	12	2	-	2	Southern F.R.C
319	358	59	-	183	3	180	Warm - temperate F.R.C
153	**24**	**62**	**-**	**4**	**3**	**1**	**National Arboretum**
1	**4**	**5**	**-**	**2**	**-**	**2**	**Forest Aviation Headquarters**
230	**77**	**26**	**-**	**32**	**27**	**5**	**KFSV**
1,272	**1,466**	**254**	**2**	**185**	**86**	**99**	**Jeju-do Agency**
908	987	162	2	47	2	45	Jeju Agency
364	479	92	-	138	84	54	Seogwipo Agency

Source : Office of Information and Statistics (2015 Forest Basic Statistics)

9. 2015 산림청 소관 국유림, 임상별 산림면적 및 임목축적 (계속)

9-2. 축적 단위 : ㎥

구 분	총 계 Total						
	합 계 Total	Ⅰ	Ⅱ	Ⅲ	Ⅳ	Ⅴ	Ⅵ
합 계	**243,280,951**	**-**	**1,418,623**	**26,733,049**	**95,090,549**	**71,058,563**	**48,980,167**
북 부	**73,237,690**	**-**	**347,798**	**8,348,525**	**22,900,362**	**19,049,415**	**22,591,590**
춘천관리소	17,424,976	-	64,273	2,123,780	5,783,383	5,998,282	3,455,258
양구관리소	5,778,873	-	22,329	308,368	1,502,272	1,877,565	2,068,339
인제관리소	19,935,672	-	62,910	1,193,666	3,422,316	4,567,822	10,688,958
홍천관리소	21,464,388	-	157,711	3,606,890	7,133,610	4,779,958	5,786,219
수원관리소	5,004,988	-	29,941	890,341	3,292,348	601,491	190,867
서울관리소	3,628,793	-	10,634	225,480	1,766,433	1,224,297	401,949
동 부	**67,177,816**	**-**	**438,052**	**6,296,900**	**22,301,283**	**22,598,009**	**15,543,572**
강릉관리소	7,919,049	-	48,903	1,272,208	3,562,513	1,400,373	1,635,052
평창관리소	11,734,961	-	102,150	690,700	3,653,707	3,497,708	3,790,696
영월관리소	9,531,989	-	54,310	923,695	5,254,648	2,490,557	808,779
정선관리소	11,133,565	-	69,813	1,085,827	3,013,099	4,312,866	2,651,960
삼척관리소	10,273,728	-	67,895	657,000	1,945,295	5,627,020	1,976,518
태백관리소	4,992,556	-	26,312	398,341	1,844,270	2,278,993	444,640
양양관리소	11,591,968	-	68,669	1,269,129	3,027,751	2,990,492	4,235,927
남 부	**47,261,952**	**-**	**269,625**	**4,299,774**	**22,127,002**	**14,319,312**	**6,246,239**
영주관리소	15,240,673	-	89,547	1,726,579	8,522,736	4,250,683	651,128
영덕관리소	13,554,069	-	117,314	1,305,990	6,755,551	3,894,663	1,480,551
구미관리소	5,617,088	-	39,030	817,618	2,908,851	1,439,860	411,729
울진관리소	8,567,572	-	16,005	143,552	1,724,204	3,477,064	3,206,747
양산관리소	3,819,135	-	7,677	280,885	1,994,058	1,099,520	436,995
울 릉 군	463,415	-	52	25,150	221,602	157,522	59,089

구 분	활 엽 수 림 Non-coniferous forest						
	계 Total	Ⅰ	Ⅱ	Ⅲ	Ⅳ	Ⅴ	Ⅵ
합 계	**90,586,649**	**-**	**354,907**	**9,856,167**	**31,449,436**	**26,314,770**	**22,611,369**
북 부	**30,249,490**	**-**	**85,661**	**3,323,873**	**6,908,420**	**8,364,679**	**11,566,857**
춘천관리소	8,501,954	-	10,684	1,044,127	1,817,051	3,190,149	2,439,943
양구관리소	2,427,839	-	4,531	141,736	437,037	797,981	1,046,554
인제관리소	7,571,196	-	10,072	448,321	1,152,487	1,606,971	4,353,345
홍천관리소	8,202,352	-	44,800	1,063,426	1,882,897	1,804,725	3,406,504
수원관리소	1,819,794	-	10,152	504,431	886,732	276,554	141,925
서울관리소	1,726,355	-	5,422	121,832	732,216	688,299	178,586
동 부	**25,534,644**	**-**	**70,967**	**2,332,603**	**7,621,908**	**7,732,187**	**7,776,979**
강릉관리소	2,933,511	-	7,391	422,886	1,220,987	478,244	804,003
평창관리소	5,239,559	-	11,783	235,747	1,161,517	1,636,977	2,193,535
영월관리소	3,128,405	-	9,376	373,410	1,736,906	616,609	392,104
정선관리소	4,242,088	-	13,693	362,013	1,080,464	1,297,909	1,488,009
삼척관리소	2,870,633	-	14,662	265,212	719,723	1,406,310	464,726
태백관리소	1,524,623	-	6,484	111,063	598,600	711,643	96,833
양양관리소	5,595,825	-	7,578	562,272	1,103,711	1,584,495	2,337,769
남 부	**12,104,704**	**-**	**65,668**	**1,097,072**	**6,256,299**	**3,928,198**	**757,467**
영주관리소	3,613,660	-	14,542	344,607	2,129,022	1,045,278	80,211
영덕관리소	3,952,920	-	31,421	332,134	2,136,940	1,208,114	244,311
구미관리소	1,686,761	-	15,561	312,659	788,633	427,256	142,652
울진관리소	1,035,991	-	2,806	25,997	243,288	609,630	154,270
양산관리소	1,418,063	-	1,338	61,054	786,941	489,606	79,124
울 릉 군	397,309	-	-	20,621	171,475	148,314	56,899

자료 : 산림청 정보통계담당관실 (2015 산림기본통계)

2015 Forest Land Area and Growing Stock of National Forests under the jurisdiction of Korea Forest Service by Forest Types(Cont'd)

9-2. stock volume

Unit : ㎥

침엽수림 Coniferous forest							Classification
계 Total	Ⅰ	Ⅱ	Ⅲ	Ⅳ	Ⅴ	Ⅵ	
83,564,464	**-**	**813,213**	**9,200,594**	**33,903,851**	**25,802,080**	**13,844,726**	**Total**
21,332,992	**-**	**193,355**	**2,748,880**	**9,381,376**	**4,702,568**	**4,306,813**	**Northern R.S.**
4,369,956	-	45,915	387,285	2,618,270	1,011,344	307,142	Chuncheon Station
1,900,200	-	16,023	77,622	711,834	509,971	584,750	Yanggu Statioin
5,507,688	-	45,179	294,023	1,268,541	1,158,528	2,741,417	Inje Station
7,087,564	-	69,459	1,819,239	2,867,548	1,702,041	629,277	Hongcheon Station
1,791,582	-	13,274	112,192	1,489,864	167,471	8,781	Suwon Station
676,002	-	3,505	58,519	425,319	153,213	35,446	Seoul Station
23,137,652	**-**	**296,812**	**2,074,843**	**6,629,812**	**9,923,357**	**4,212,828**	**Eastern R.S.**
2,587,294	-	33,880	354,962	1,064,268	651,417	482,767	Gangneung Station
3,646,945	-	80,618	261,742	1,476,968	1,111,442	716,175	Pyeongchang Station
3,408,522	-	27,792	245,619	1,532,129	1,483,561	119,421	Yeongwol Station
4,044,288	-	44,143	453,342	615,919	2,292,863	638,021	Jeongseon Station
4,660,890	-	40,493	257,592	492,371	2,705,904	1,164,530	Samcheok Station
2,201,141	-	14,913	214,236	672,945	1,010,095	288,952	Taebaek Station
2,588,572	-	54,973	287,350	775,212	668,075	802,962	Yangyang Station
21,179,810	**-**	**157,961**	**2,039,814**	**8,641,555**	**6,090,027**	**4,250,453**	**Southern R.S.**
7,190,023	-	60,688	1,002,073	3,551,128	2,164,942	411,192	Yeongju Station
5,408,579	-	67,899	623,690	2,250,123	1,486,064	980,803	Yeongdeok Station
2,049,996	-	14,029	205,285	1,299,463	445,016	86,203	Gumi Station
5,221,497	-	10,538	84,804	793,506	1,714,560	2,618,089	Uljin Station
1,282,052	-	4,807	122,786	727,626	274,052	152,781	Yangsan Station
27,663	-	-	1,176	19,709	5,393	1,385	Ulleung

혼효림 Mixed forest							Classification
계 Total	Ⅰ	Ⅱ	Ⅲ	Ⅳ	Ⅴ	Ⅵ	
69,129,838	**-**	**250,503**	**7,676,288**	**29,737,262**	**18,941,713**	**12,524,072**	**Total**
21,655,208	**-**	**68,782**	**2,275,772**	**6,610,566**	**5,982,168**	**6,717,920**	**Northern R.S.**
4,553,066	-	7,674	692,368	1,348,062	1,796,789	708,173	Chuncheon Station
1,450,834	-	1,775	89,010	353,401	569,613	437,035	Yanggu Statioin
6,856,788	-	7,659	451,322	1,001,288	1,802,323	3,594,196	Inje Station
6,174,472	-	43,452	724,225	2,383,165	1,273,192	1,750,438	Hongcheon Station
1,393,612	-	6,515	273,718	915,752	157,466	40,161	Suwon Station
1,226,436	-	1,707	45,129	608,898	382,785	187,917	Seoul Station
18,505,520	**-**	**70,273**	**1,889,454**	**8,049,563**	**4,942,465**	**3,553,765**	**Eastern R.S.**
2,398,244	-	7,632	494,360	1,277,258	270,712	348,282	Gangneung Station
2,848,457	-	9,749	193,211	1,015,222	749,289	880,986	Pyeongchang Station
2,995,062	-	17,142	304,666	1,985,613	390,387	297,254	Yeongwol Station
2,847,189	-	11,977	270,472	1,316,716	722,094	525,930	Jeongseon Station
2,742,205	-	12,740	134,196	733,201	1,514,806	347,262	Samcheok Station
1,266,792	-	4,915	73,042	572,725	557,255	58,855	Taebaek Station
3,407,571	-	6,118	419,507	1,148,828	737,922	1,095,196	Yangyang Station
13,977,438	**-**	**45,996**	**1,162,888**	**7,229,148**	**4,301,087**	**1,238,319**	**Southern R.S.**
4,436,990	-	14,317	379,899	2,842,586	1,040,463	159,725	Yeongju Station
4,192,570	-	17,994	350,166	2,368,488	1,200,485	255,437	Yeongdeok Station
1,880,331	-	9,440	299,674	820,755	567,588	182,874	Gumi Station
2,310,084	-	2,661	32,751	687,410	1,152,874	434,388	Uljin Station
1,119,020	-	1,532	97,045	479,491	335,862	205,090	Yangsan Station
38,443	-	52	3,353	30,418	3,815	805	Ulleung

Source : Office of Information and Statistics (2015 Forest Basic Statistics)

9. 2015 산림청 소관 국유림, 임상별 산림면적 및 임목축적 (계속)

9-2. 축적 단위 : ㎥

구 분	총 계 Total						
	합 계 Total	Ⅰ	Ⅱ	Ⅲ	Ⅳ	Ⅴ	Ⅵ
중 부	**19,174,181**	**-**	**178,537**	**2,370,296**	**10,085,684**	**5,572,535**	**967,129**
충주관리소	3,579,892	-	49,989	320,307	2,134,020	948,885	126,691
보은관리소	4,359,115	-	49,607	634,102	2,313,855	1,079,923	281,628
단양관리소	6,184,796	-	29,765	497,343	3,225,742	2,004,447	427,499
부여관리소	5,050,378	-	49,176	918,544	2,412,067	1,539,280	131,311
서 부	**31,767,651**	**-**	**174,567**	**5,000,638**	**15,990,777**	**7,713,454**	**2,888,215**
정읍관리소	4,931,940	-	22,359	757,641	2,565,483	1,420,814	165,643
무주관리소	9,730,953	-	42,090	1,246,488	5,810,150	1,920,886	711,339
영암관리소	3,620,936	-	58,870	1,268,045	1,683,713	591,416	18,892
함양관리소	9,142,497	-	16,714	914,324	3,441,742	2,893,135	1,876,582
순천관리소	4,341,325	-	34,534	814,140	2,489,689	887,203	115,759
국립산림과학원	**959,016**	**-**	**2,547**	**107,538**	**406,831**	**309,436**	**132,664**
본 원	61,123	-	327	3,863	42,385	12,885	1,663
산림생산기술연구소	156,810	-	570	19,776	67,470	21,338	47,656
남부산림연구소	124,680	-	1,034	39,386	73,951	8,277	2,032
난대산림연구소	616,403	-	616	44,513	223,025	266,936	81,313
국립수목원	**148,312**	**-**	**330**	**34,642**	**68,029**	**14,783**	**30,528**
산림항공본부	**2,239**	**-**	**-**	**-**	**217**	**697**	**1,325**
국립산림품종관리센터	**233,935**	**-**	**1,654**	**36,993**	**117,915**	**51,841**	**25,532**
제주위탁	**3,318,159**	**-**	**5,513**	**237,743**	**1,092,449**	**1,429,081**	**553,373**
제주시 위탁	1,697,075	-	2,915	114,017	483,224	733,285	363,634
서귀포시 위탁	1,621,084	-	2,598	123,726	609,225	695,796	189,739

구 분	활 엽 수 림 Non-coniferous forest						
	계 Total	Ⅰ	Ⅱ	Ⅲ	Ⅳ	Ⅴ	Ⅵ
중 부	**6,685,339**	**-**	**81,365**	**928,122**	**3,515,789**	**1,697,757**	**462,306**
충주관리소	1,078,605	-	18,068	144,459	672,680	203,599	39,799
보은관리소	1,659,533	-	23,166	239,543	845,584	347,321	203,919
단양관리소	2,268,100	-	12,392	192,505	1,206,958	745,064	111,181
부여관리소	1,679,101	-	27,739	351,615	790,567	401,773	107,407
서 부	**13,793,360**	**-**	**46,085**	**2,001,345**	**6,513,908**	**3,641,455**	**1,590,567**
정읍관리소	2,343,564	-	7,477	433,170	912,252	831,819	158,846
무주관리소	4,980,421	-	13,664	599,922	2,989,277	870,957	506,601
영암관리소	1,311,206	-	6,278	418,422	658,234	218,313	9,959
함양관리소	3,478,754	-	6,900	231,376	930,390	1,475,096	834,992
순천관리소	1,679,415	-	11,766	318,455	1,023,755	245,270	80,169
국립산림과학원	**372,121**	**-**	**1,153**	**36,729**	**121,878**	**153,850**	**58,511**
본 원	15,732	-	100	1,656	10,455	3,363	158
산림생산기술연구소	64,758	-	283	12,711	21,637	11,721	18,406
남부산림연구소	11,016	-	513	6,257	4,085	161	-
난대산림연구소	280,615	-	257	16,105	85,701	138,605	39,947
국립수목원	**67,847**	**-**	**194**	**22,956**	**25,184**	**8,420**	**11,093**
산림항공본부	**-**	**-**	**-**	**-**	**-**	**-**	**-**
국립산림품종관리센터	**80,742**	**-**	**480**	**14,891**	**36,783**	**16,104**	**12,484**
제주위탁	**1,698,402**	**-**	**3,334**	**98,576**	**449,267**	**772,120**	**375,105**
제주시 위탁	989,209	-	2,325	58,150	217,493	408,513	302,728
서귀포시 위탁	709,193	-	1,009	40,426	231,774	363,607	72,377

자료 : 산림청 정보통계담당관실 (2015 산림기본통계)

2015 Forest Land Area and Growing Stock of National Forests under the jurisdiction of Korea Forest Service by Forest Types(Cont'd)

9-2. stock volume

Unit : ㎥

침 엽 수 림 Coniferous forest							Classification
계 Total	Ⅰ	Ⅱ	Ⅲ	Ⅳ	Ⅴ	Ⅵ	
6,618,498	**-**	**64,168**	**841,755**	**3,319,111**	**2,047,932**	**345,532**	**Central R.S.**
1,438,680	-	27,670	121,968	791,565	425,958	71,519	Chungju Station
1,360,262	-	16,346	250,737	705,145	345,283	42,751	Boeun Station
2,140,826	-	9,385	163,455	1,049,458	696,569	221,959	Danyang Station
1,678,730	-	10,767	305,595	772,943	580,122	9,303	Buyeo Station
9,940,560	**-**	**98,337**	**1,372,730**	**5,309,880**	**2,606,674**	**552,939**	**Western R.S.**
1,483,131	-	12,223	153,865	977,109	337,010	2,924	Jeongeup Station
2,685,409	-	17,760	256,692	1,671,988	685,782	53,187	Muju Station
1,060,062	-	48,387	356,796	439,988	208,436	6,455	Yeongam Station
3,291,940	-	3,447	368,727	1,540,315	896,165	483,286	Hamyang Station
1,420,018	-	16,520	236,650	680,480	479,281	7,087	Suncheon Station
303,374	**-**	**647**	**37,489**	**164,960**	**64,697**	**35,581**	**KFRI**
25,182	-	227	1,636	17,347	5,091	881	Head Office
24,769	-	125	1,718	15,461	2,590	4,875	Forest P.R.C
85,165	-	161	21,301	55,812	7,640	251	Southern F.R.C
168,258	-	134	12,834	76,340	49,376	29,574	Warm temperate F.R.C
25,540	**-**	**50**	**2,547**	**16,790**	**1,905**	**4,248**	**National Arboretum**
212	**-**	**-**	**-**	**-**	**-**	**212**	**Forest Aviation Headquarters**
76,943	**-**	**1,120**	**9,254**	**41,731**	**18,099**	**6,739**	**KFSV**
948,883	**-**	**763**	**73,282**	**398,636**	**346,821**	**129,381**	**Jeju-do Agency**
510,652	-	257	38,064	193,027	234,320	44,984	Jeju Agency
438,231	-	506	35,218	205,609	112,501	84,397	Seogwipo Agency

혼 효 림 Mixed forest							Classification
계 Total	Ⅰ	Ⅱ	Ⅲ	Ⅳ	Ⅴ	Ⅵ	
5,870,344	**-**	**33,004**	**600,419**	**3,250,784**	**1,826,846**	**159,291**	**Central R.S.**
1,062,607	-	4,251	53,880	669,775	319,328	15,373	Chungju Station
1,339,320	-	10,095	143,822	763,126	387,319	34,958	Boeun Station
1,775,870	-	7,988	141,383	969,326	562,814	94,359	Danyang Station
1,692,547	-	10,670	261,334	848,557	557,385	14,601	Buyeo Station
8,033,731	**-**	**30,145**	**1,626,563**	**4,166,989**	**1,465,325**	**744,709**	**Western R.S.**
1,105,245	-	2,659	170,606	676,122	251,985	3,873	Jeongeup Station
2,065,123	-	10,666	389,874	1,148,885	364,147	151,551	Muju Station
1,249,668	-	4,205	492,827	585,491	164,667	2,478	Yeongam Station
2,371,803	-	6,367	314,221	971,037	521,874	558,304	Hamyang Station
1,241,892	-	6,248	259,035	785,454	162,652	28,503	Suncheon Station
283,521	**-**	**747**	**33,320**	**119,993**	**90,889**	**38,572**	**KFRI**
20,209	-	-	571	14,583	4,431	624	Head Office
67,283	-	162	5,347	30,372	7,027	24,375	Forest P.R.C
28,499	-	360	11,828	14,054	476	1,781	Southern F.R.C
167,530	-	225	15,574	60,984	78,955	11,792	Warm - temperate F.R.C
54,925	**-**	**86**	**9,139**	**26,055**	**4,458**	**15,187**	**National Arboretum**
2,027	**-**	**-**	**-**	**217**	**697**	**1,113**	**Forest Aviation Headquarters**
76,250	**-**	**54**	**12,848**	**39,401**	**17,638**	**6,309**	**KFSV**
670,874	**-**	**1,416**	**65,885**	**244,546**	**310,140**	**48,887**	**Jeju-do Agency**
197,214	-	333	17,803	72,704	90,452	15,922	Jeju Agency
473,660	-	1,083	48,082	171,842	219,688	32,965	Seogwipo Agency

Source : Office of Information and Statistics (2015 Forest Basic Statistics)

10. 2015 산림청 소관 국유림, 산지구분별 산림면적 및 임목축적

단위 : ha, ㎥

구 분 Classification	산 림 면 적 Forest land area								
	합 계 Total	요 존 Indispensable				불 요 존 Dispensable			
		계 Total	보전 C.F.		준보전 Semi C.F.	계 Total	보전 C.F.		준보전 Semi C.F.
			임업용 Forestry	공익용 Public			임업용 Forestry	공익용 Public	
합계 Total	**1,471,527**	**1,379,372**	**724,334**	**655,038**	**58,433**	**31,671**	**18,412**	**13,259**	**2,051**
북부 Northern R.S.	**442,025**	**426,751**	**235,971**	**190,780**	**11,574**	**3,258**	**1,653**	**1,605**	**442**
춘천관리소 Chuncheon Stn.	**106,569**	**103,490**	**54,157**	**49,333**	**2,829**	**248**	**96**	**152**	**2**
가평 Gapyeong	8,406	8,204	703	7,501	141	61	1	60	-
철원 Cheorwon	22,178	21,247	15,711	5,536	873	56	42	14	2
춘천 Chuncheon	28,195	27,425	6,282	21,143	684	86	16	70	-
화천 Hwacheon	47,790	46,614	31,461	15,153	1,131	45	37	8	-
양구관리소 Yanggu Stn.	**37,771**	**37,280**	**20,474**	**16,806**	**426**	**65**	**35**	**30**	**-**
양구 Yanggu	37,771	37,280	20,474	16,806	426	65	35	30	-
인제관리소 Inje Stn.	**117,120**	**115,358**	**43,815**	**71,543**	**1,712**	**50**	**16**	**34**	**-**
인제 Inje	117,120	115,358	43,815	71,543	1,712	50	16	34	-
홍천관리소 Hongcheon Stn.	**118,527**	**115,411**	**86,249**	**29,162**	**3,006**	**108**	**82**	**26**	**2**
원주 Wonju	8,411	7,903	3,365	4,538	490	16	10	6	2
홍천 Hongcheon	82,508	80,928	62,220	18,708	1,507	73	57	16	-
횡성 Hoengseong	27,608	26,580	20,664	5,916	1,009	19	15	4	-
수원관리소 Suwon Stn.	**35,364**	**31,490**	**16,877**	**14,613**	**1,586**	**1,957**	**920**	**1,037**	**331**
과천 Gwacheon	14	14	-	14	-	-	-	-	-
광주 Gwangju	2,585	2,073	789	1,284	59	446	147	299	7
군포 Gunpo	26	26	-	26	-	-	-	-	-
성남 Seongnam	536	431	-	431	43	59	-	59	3
수원 Suwon	117	85	21	64	11	21	3	18	-
안산 Ansan	200	102	10	92	37	45	3	42	16
안성 Anseong	1,527	1,176	1,019	157	64	276	239	37	11
안양 Anyang	32	26	3	23	-	6	-	6	-
양평 Yangpyeong	24,808	23,951	13,325	10,626	705	151	81	70	1
여주 Yeoju	1,215	738	344	394	173	236	109	127	68
오산 Osan	7	4	2	2	1	2	1	1	-
용인 Yongin	1,573	1,172	782	390	127	251	169	82	23
의왕 Uiwang	188	181	-	181	-	7	-	7	-
이천 Icheon	869	675	380	295	83	99	50	49	12

자료 : 산림청 정보통계담당관실 (2015 산림기본통계)

2015 Forest Land Area and Growing Stock of National Forests under the jurisdiction of Korea Forest Service by Forest Land Classifications

Unit : ha, ㎥

임 목 축 적 Growing stock								
합 계 Total	요 존 Indispensable				불 요 존 Dispensable			
	계 Total	보전 C.F.		준보전 Semi C.F.	계 Total	보전 C.F.		준보전 Semi C.F.
		임업용 Forestry	공익용 Public			임업용 Forestry	공익용 Public	
243,280,951	**228,764,800**	**117,268,476**	**111,496,324**	**9,425,495**	**4,808,497**	**2,900,875**	**1,907,622**	**282,159**
73,237,690	**70,841,311**	**38,404,662**	**32,436,649**	**1,937,855**	**404,186**	**218,174**	**186,012**	**54,338**
17,424,976	**16,941,073**	**8,452,264**	**8,488,809**	**452,564**	**31,229**	**8,567**	**22,662**	**110**
1,198,344	1,168,765	94,289	1,074,476	20,825	8,754	167	8,587	-
2,818,146	2,714,570	1,942,690	771,880	96,403	7,063	5,049	2,014	110
5,133,460	4,980,824	1,146,821	3,834,003	137,744	14,892	2,831	12,061	-
8,275,026	8,076,914	5,268,464	2,808,450	197,592	520	520	-	-
5,778,873	**5,704,266**	**3,015,358**	**2,688,908**	**68,533**	**6,074**	**3,182**	**2,892**	**-**
5,778,873	5,704,266	3,015,358	2,688,908	68,533	6,074	3,182	2,892	-
19,935,672	**19,644,975**	**7,249,320**	**12,395,655**	**283,056**	**7,641**	**1,936**	**5,705**	**-**
19,935,672	19,644,975	7,249,320	12,395,655	283,056	7,641	1,936	5,705	-
21,464,388	**20,839,443**	**15,145,589**	**5,693,854**	**613,057**	**11,888**	**8,879**	**3,009**	**-**
1,717,412	1,618,585	645,931	972,654	98,827	-	-	-	-
14,788,627	14,466,818	11,010,296	3,456,522	311,220	10,589	7,977	2,612	-
4,958,349	4,754,040	3,489,362	1,264,678	203,010	1,299	902	397	-
5,004,988	**4,484,994**	**2,466,925**	**2,018,069**	**239,182**	**241,122**	**125,339**	**115,783**	**39,690**
1,690	1,690	-	1,690	-	-	-	-	-
342,572	283,333	109,253	174,080	8,923	49,268	18,847	30,421	1,048
3,373	3,373	-	3,373	-	-	-	-	-
65,740	52,208	-	52,208	6,035	7,103	-	7,103	394
14,390	10,004	1,680	8,324	1,704	2,682	265	2,417	-
25,582	12,682	1,141	11,541	5,173	5,461	249	5,212	2,266
203,605	156,261	135,646	20,615	8,854	36,841	31,899	4,942	1,649
3,238	2,568	403	2,165	-	670	-	670	-
3,635,277	3,498,092	1,980,866	1,517,226	114,724	22,263	12,304	9,959	198
137,466	77,832	37,779	40,053	24,713	25,634	12,280	13,354	9,287
833	403	168	235	141	289	172	117	-
229,338	172,278	117,394	54,884	19,298	34,661	23,864	10,797	3,101
17,699	16,990	-	16,990	-	709	-	709	-
109,787	86,822	47,545	39,277	10,715	11,332	6,104	5,228	918

Source : Office of Information and Statistics (2015 Forest Basic Statistics)

10. 2015 산림청 소관 국유림, 산지구분별 산림면적 및 임목축적 (계속)

단위 : ha, ㎥

구 분 Classification	산 림 면 적 Forest land area								
	합 계 Total	요 존 Indispensable				불 요 존 Dispensable			
		계 Total	보전 C.F.		준보전 Semi C.F.	계 Total	보전 C.F.		준보전 Semi C.F.
			임업용 Forestry	공익용 Public			임업용 Forestry	공익용 Public	
평택 Pyeongtaek	104	51	23	28	27	17	7	10	9
하남 Hanam	283	279	-	279	-	4	-	4	-
화성 Hwaseong	1,280	506	179	327	256	337	111	226	181
서울관리소 Seoul Stn.	**26,674**	**23,722**	**14,399**	**9,323**	**2,015**	**830**	**504**	**326**	**107**
강남 Gangnam	40	39	3	36	-	1	-	1	-
강동 Gangdong	6	4	-	4	2	-	-	-	-
강북 Gangbuk	904	904	-	904	-	-	-	-	-
강서 Gangseo	11	10	4	6	-	1	-	1	-
관악 Gwanak	107	68	14	54	30	7	1	6	2
광진 Gwangjin	7	7	-	7	-	-	-	-	-
구로 Guro	9	8	-	8	-	1	-	1	-
금천 Geumcheon	30	17	-	17	13	-	-	-	-
노원 Nowon	528	527	3	524	-	1	-	1	-
도봉 Dobong	34	32	-	32	2	-	-	-	-
동대문 Dongdaemun	3	-	-	-	-	3	3	-	-
동작 Dongjak	20	6	3	3	13	-	-	-	1
마포 Mapo	-	-	-	-	-	-	-	-	-
서대문 Seodaemun	196	194	2	192	1	1	-	1	-
서초 Seocho	66	63	2	61	3	-	-	-	-
성동 Seongdong	7	3	3	-	4	-	-	-	-
성북 Seongbuk	554	548	46	502	1	5	-	5	-
송파 Songpa	1	1	-	1	-	-	-	-	-
양천 Yangcheon	12	10	6	4	1	1	1	-	-
영등포 Yeongdeungpo	-	-	-	-	-	-	-	-	-
용산 Yongsan	83	33	3	30	50	-	-	-	-
은평 Eunpyeong	671	660	1	659	8	3	-	3	-
종로 Jongno	680	655	28	627	24	1	-	1	-
중구 Jung-gu	98	98	3	95	-	-	-	-	-
중랑 Jungnang	3	3	-	3	-	-	-	-	-
고양 Goyang	1,432	1,318	168	1,150	54	60	5	55	-
광명 Gwangmyeong	78	78	-	78	-	-	-	-	-
구리 Guri	98	96	-	96	-	2	-	2	-
김포 Gimpo	341	278	191	87	29	31	21	10	3
남양주 Namyangju	987	962	564	398	1	24	15	9	-
동두천 Dongducheon	557	510	504	6	38	9	9	-	-
부천 Bucheon	10	5	-	5	3	1	-	1	1

자료 : 산림청 정보통계담당관실 (2015 산림기본통계)

2015 Forest Land Area and Growing Stock of National Forests under the jurisdiction of Korea Forest Service by Forest Land Classifications(Cont'd)

Unit : ha, ㎥

임 목 축 적 Growing stock								
합 계 Total	요 존 Indispensable				불 요 존 Dispensable			
	계 Total	보전 C.F.		준보전 Semi C.F.	계 Total	보전 C.F.		준보전 Semi C.F.
		임업용 Forestry	공익용 Public			임업용 Forestry	공익용 Public	
10,392	4,453	2,764	1,689	3,487	1,326	732	594	1,126
33,512	32,968	-	32,968	-	544	-	544	-
170,494	73,037	32,286	40,751	35,415	42,339	18,623	23,716	19,703
3,628,793	**3,226,560**	**2,075,206**	**1,151,354**	**281,463**	**106,232**	**70,271**	**35,961**	**14,538**
5,546	5,395	364	5,031	-	151	-	151	-
572	317	-	317	255	-	-	-	-
108,814	108,814	-	108,814	-	-	-	-	-
1,116	1,011	465	546	-	105	-	105	-
13,507	9,080	1,783	7,297	3,164	1,021	113	908	242
683	683	-	683	-	-	-	-	-
1,027	922	-	922	-	105	-	105	-
4,221	2,321	-	2,321	1,900	-	-	-	-
50,985	50,828	376	50,452	-	157	-	157	-
4,402	4,141	-	4,141	261	-	-	-	-
335	-	-	-	-	335	335	-	-
2,487	650	316	334	1,703	-	-	-	134
-	-	-	-	-	-	-	-	-
15,816	15,530	130	15,400	134	152	-	152	-
8,289	7,913	208	7,705	376	-	-	-	-
980	450	450	-	530	-	-	-	-
67,168	66,157	3,961	62,196	211	800	-	800	-
-	-	-	-	-	-	-	-	-
1,989	1,775	1,272	503	127	87	87	-	-
-	-	-	-	-	-	-	-	-
12,488	4,634	350	4,284	7,854	-	-	-	-
68,090	66,758	118	66,640	798	534	-	534	-
84,594	80,784	1,725	79,059	3,609	201	-	201	-
10,141	10,141	444	9,697	-	-	-	-	-
226	226	-	226	-	-	-	-	-
157,797	148,141	21,010	127,131	7,158	2,498	211	2,287	-
9,488	9,488	-	9,488	-	-	-	-	-
7,151	6,888	-	6,888	-	263	-	263	-
45,615	38,185	23,373	14,812	3,587	3,843	2,040	1,803	-
123,597	120,638	71,412	49,226	157	2,802	1,688	1,114	-
79,384	72,994	72,301	693	5,178	1,212	1,212	-	-
1,257	623	-	623	394	109	-	109	131

Source : Office of Information and Statistics (2015 Forest Basic Statistics)

10. 2015 산림청 소관 국유림, 산지구분별 산림면적 및 임목축적 (계속)

단위 : ha, ㎥

구 분 Classification	산 림 면 적 Forest land area								
	합 계 Total	요 존 Indispensable				불 요 존 Dispensable			
		계 Total	보전 C.F.		준보전 Semi C.F.	계 Total	보전 C.F.		준보전 Semi C.F.
			임업용 Forestry	공익용 Public			임업용 Forestry	공익용 Public	
시흥 Siheung	157	147	-	147	3	7	-	7	-
양주 Yangju	1,846	1,623	741	882	158	63	21	42	2
연천 Yeoncheon	7,573	6,669	5,988	681	693	193	175	18	18
의정부 Uijeongbu	312	307	-	307	2	3	-	3	-
강화 Ganghwa	804	747	419	328	44	12	8	4	1
계양 Gyeyang	78	73	2	71	1	4	-	4	-
인천남구 Incheon nam-gu	28	21	5	16	4	3	1	2	-
남동 Namdong	85	82	-	82	2	1	-	1	-
인천동구 Incheon dong-gu	-	-	-	-	-	-	-	-	-
부평 Bupyeong	159	43	-	43	19	57	-	57	40
서구 Seo-gu	183	131	25	106	6	45	10	35	1
연수 Yeonsu	86	84	-	84	-	2	-	2	-
옹진 Ongjin	667	338	338	-	324	4	4	-	1
인천중구 Incheon Jung-gu	627	524	64	460	76	25	3	22	2
파주 Paju	1,798	1,303	1,024	279	353	107	84	23	35
포천 Pocheon	4,698	4,493	4,245	248	53	152	143	9	-
동부 Eastern R.S.	**384,891**	**362,237**	**185,922**	**176,315**	**15,881**	**6,484**	**3,964**	**2,520**	**289**
강릉관리소 Gangneung Stn.	**44,965**	**43,866**	**13,027**	**30,839**	**968**	**131**	**37**	**94**	**-**
강릉 Gangneung	44,965	43,866	13,027	30,839	968	131	37	94	-
평창관리소 Pyeongchang Stn.	**68,550**	**62,536**	**37,115**	**25,421**	**2,597**	**3,220**	**1,785**	**1,435**	**197**
평창 Pyeongchang	68,550	62,536	37,115	25,421	2,597	3,220	1,785	1,435	197
영월관리소 Yeongwol Stn.	**55,270**	**52,191**	**31,631**	**20,560**	**2,896**	**177**	**107**	**70**	**6**
영월 Yeongwol	55,270	52,191	31,631	20,560	2,896	177	107	70	6
정선관리소 Jeongseon Stn.	**62,101**	**60,201**	**29,446**	**30,755**	**1,871**	**29**	**9**	**20**	**-**
정선 Jeongseon	62,101	60,201	29,446	30,755	1,871	29	9	20	-
삼척관리소 Samcheok Stn.	**55,898**	**54,625**	**37,005**	**17,620**	**1,203**	**70**	**43**	**27**	**-**
동해 Donghae	4,380	4,290	272	4,018	79	11	-	11	-
삼척 Samcheok	51,518	50,335	36,733	13,602	1,124	59	43	16	-
태백관리소 Taeback Stn.	**27,987**	**21,472**	**12,950**	**8,522**	**3,766**	**2,668**	**1,914**	**754**	**81**
태백 Taeback	17,752	14,023	7,532	6,491	3,597	104	50	54	28
삼척 Samcheok	10,235	7,449	5,418	2,031	169	2,564	1,864	700	53

자료 : 산림청 정보통계담당관실 (2015 산림기본통계)

2015 Forest Land Area and Growing Stock of National Forests under the jurisdiction of Korea Forest Service by Forest Land Classifications(Cont'd)

Unit : ha, ㎥

임 목 축 적 Growing stock								
합 계 Total	요 존 Indispensable				불 요 존 Dispensable			
	계 Total	보전 C.F.		준보전 Semi C.F.	계 Total	보전 C.F.		준보전 Semi C.F.
		임업용 Forestry	공익용 Public			임업용 Forestry	공익용 Public	
18,384	17,939	-	17,939	445	-	-	-	-
282,727	252,708	108,431	144,277	22,279	7,469	3,216	4,253	271
1,117,732	977,131	880,683	96,448	109,097	28,610	25,733	2,877	2,894
35,094	34,510	-	34,510	271	313	-	313	-
95,631	90,049	53,312	36,737	4,685	897	649	248	-
9,025	8,421	285	8,136	119	485	-	485	-
3,644	2,494	898	1,596	671	479	232	247	-
11,228	10,834	-	10,834	237	157	-	157	-
-	-	-	-	-	-	-	-	-
19,386	3,972	-	3,972	2,737	6,992	-	6,992	5,685
22,238	15,441	3,893	11,548	761	5,910	2,025	3,885	126
9,789	9,533	-	9,533	-	256	-	256	-
69,594	36,646	36,646	-	32,305	494	494	-	149
76,190	62,976	10,701	52,275	9,349	3,611	920	2,691	254
257,096	184,303	136,700	47,603	53,665	14,476	10,797	3,679	4,652
713,270	684,116	643,599	40,517	7,446	21,708	20,519	1,189	-
67,177,816	**63,312,288**	**31,182,880**	**32,129,408**	**2,790,413**	**1,041,001**	**642,041**	**398,960**	**34,114**
7,919,049	**7,710,697**	**2,070,969**	**5,639,728**	**186,779**	**21,573**	**5,339**	**16,234**	**-**
7,919,049	7,710,697	2,070,969	5,639,728	186,779	21,573	5,339	16,234	-
11,734,961	**10,823,993**	**6,152,243**	**4,671,750**	**444,685**	**448,165**	**254,783**	**193,382**	**18,118**
11,734,961	10,823,993	6,152,243	4,671,750	444,685	448,165	254,783	193,382	18,118
9,531,989	**8,974,264**	**5,305,082**	**3,669,182**	**526,540**	**30,098**	**17,900**	**12,198**	**1,087**
9,531,989	8,974,264	5,305,082	3,669,182	526,540	30,098	17,900	12,198	1,087
11,133,565	**10,794,236**	**5,192,185**	**5,602,051**	**334,071**	**5,258**	**1,712**	**3,546**	**-**
11,133,565	10,794,236	5,192,185	5,602,051	334,071	5,258	1,712	3,546	-
10,273,728	**10,037,792**	**6,510,378**	**3,527,414**	**223,090**	**12,627**	**7,441**	**5,186**	**219**
833,174	816,631	49,980	766,651	14,523	2,020	-	2,020	-
9,440,554	9,221,161	6,460,398	2,760,763	208,567	10,607	7,441	3,166	219
4,992,556	**3,812,552**	**2,298,006**	**1,514,546**	**665,771**	**500,053**	**347,953**	**152,100**	**14,180**
3,065,942	2,412,358	1,317,022	1,095,336	634,103	15,402	7,968	7,434	4,079
1,926,614	1,400,194	980,984	419,210	31,668	484,651	339,985	144,666	10,101

Source : Office of Information and Statistics (2015 Forest Basic Statistics)

10. 2015 산림청 소관 국유림, 산지구분별 산림면적 및 임목축적 (계속)

단위 : ha, ㎥

구 분 Classification	산 림 면 적 Forest land area								
	합 계 Total	요 존 Indispensable				불 요 존 Dispensable			
		계 Total	보전 C.F.		준보전 Semi C.F.	계 Total	보전 C.F.		준보전 Semi C.F.
			임업용 Forestry	공익용 Public			임업용 Forestry	공익용 Public	
양양관리소 Yangyang Stn.	**70,120**	**67,346**	**24,748**	**42,598**	**2,580**	**189**	**69**	**120**	**5**
고성 Goseong	32,348	29,922	12,125	17,797	2,301	120	53	67	5
속초 Sokcho	1,766	1,748	2	1,746	15	3	-	3	-
양양 Yangyang	36,006	35,676	12,621	23,055	264	66	16	50	-
남부 Southern R.S.	**281,829**	**256,537**	**130,865**	**125,672**	**11,425**	**13,283**	**7,623**	**5,660**	**584**
영주관리소 Yeongju Stn.	**91,163**	**87,232**	**44,343**	**42,889**	**3,753**	**174**	**92**	**82**	**4**
문경 Mungyeong	13,204	12,558	5,311	7,247	624	22	6	16	-
봉화 Bonghwa	51,692	50,641	27,328	23,313	1,023	28	16	12	-
안동 Andong	7,258	6,893	6,398	495	315	50	48	2	-
영주 Yeongju	14,193	13,189	1,512	11,677	946	56	4	52	2
예천 Yecheon	1,914	1,179	1,037	142	727	6	6	-	2
의성 Uiseong	2,902	2,772	2,757	15	118	12	12	-	-
영덕관리소 Yeongdeok Stn.	**81,754**	**67,214**	**44,429**	**22,785**	**2,651**	**11,497**	**6,928**	**4,569**	**392**
경주시 Gyeongju	3,902	3,665	2,552	1,113	133	101	59	42	3
영덕군 Yeongdeok	21,170	20,400	10,635	9,765	763	7	4	3	-
영양군 Yeongyang	35,827	23,947	13,976	9,971	775	10,766	6,285	4,481	339
영천시 Yeongcheon	3,733	3,619	2,845	774	104	10	8	2	-
청송군 Cheongsong	9,034	8,732	8,080	652	299	3	3	-	-
포항시 Pohang	8,088	6,851	6,341	510	577	610	569	41	50
구미관리소 Gumi Stn.	**31,803**	**28,102**	**17,268**	**10,834**	**2,919**	**653**	**359**	**294**	**129**
경산시 Gyeongsan	862	2	-	2	830	-	-	-	30
고령군 Goryeong	526	500	496	4	16	10	7	3	-
구미시 Gumi	1,600	1,448	754	694	133	19	9	10	-
군위군 Gunwi	1,732	1,705	1,628	77	22	5	5	-	-
김천시 Gimcheon	8,613	7,220	4,742	2,478	1,069	287	171	116	37
대구남구 Daegu nam-gu	-	-	-	-	-	-	-	-	-
달서 Dalseo	73	56	11	45	17	-	-	-	-
달성 Dalseong	1,167	1,143	138	1,005	20	4	1	3	-
대구동구 Daegu dong-gu	109	108	1	107	-	1	-	1	-
대구북구 Daegu buk-gu	31	28	-	28	3	-	-	-	-
대구서구 Daegu seo-gu	1	1	-	1	-	-	-	-	-
수성 Suseong	33	31	-	31	-	2	-	2	-
대구중구 Daegu jung-gu	-	-	-	-	-	-	-	-	-
상주시 Sangju	8,255	7,968	4,343	3,625	259	28	15	13	-

자료 : 산림청 정보통계담당관실 (2015 산림기본통계)

2015 Forest Land Area and Growing Stock of National Forests under the jurisdiction of Korea Forest Service by Forest Land Classifications(Cont'd)

Unit : ha, ㎥

임 목 축 적 Growing stock								
합 계 Total	요 존 Indispensable				불 요 존 Dispensable			
	계 Total	보전 C.F.		준보전 Semi C.F.	계 Total	보전 C.F.		준보전 Semi C.F.
		임업용 Forestry	공익용 Public			임업용 Forestry	공익용 Public	
11,591,968	**11,158,754**	**3,654,017**	**7,504,737**	**409,477**	**23,227**	**6,913**	**16,314**	**510**
5,098,023	4,723,739	1,660,605	3,063,134	357,193	16,581	5,537	11,044	510
310,154	306,962	224	306,738	3,036	156	-	156	-
6,183,791	6,128,053	1,993,188	4,134,865	49,248	6,490	1,376	5,114	-
47,261,952	**42,900,740**	**22,576,202**	**20,324,538**	**2,145,009**	**2,115,529**	**1,287,414**	**828,115**	**100,674**
15,240,673	**14,492,968**	**7,550,593**	**6,942,375**	**721,962**	**25,063**	**14,086**	**10,977**	**680**
2,264,016	2,143,959	967,665	1,176,294	120,057	-	-	-	-
8,465,657	8,264,015	4,594,335	3,669,680	197,325	4,317	2,441	1,876	-
1,226,223	1,158,106	1,066,658	91,448	59,702	8,415	8,024	391	-
2,470,786	2,269,087	290,385	1,978,702	191,694	9,555	845	8,710	450
344,584	209,695	185,567	24,128	133,580	1,079	1,079	-	230
469,407	448,106	445,983	2,123	19,604	1,697	1,697	-	-
13,554,069	**11,127,251**	**7,641,614**	**3,485,637**	**494,773**	**1,863,371**	**1,182,163**	**681,208**	**68,674**
690,360	657,243	463,795	193,448	26,097	7,020	5,432	1,588	-
3,445,910	3,302,959	1,778,706	1,524,253	141,743	1,208	743	465	-
5,823,305	3,873,826	2,387,767	1,486,059	134,240	1,755,602	1,082,295	673,307	59,637
580,082	558,179	444,847	113,332	20,388	1,515	1,319	196	-
1,567,691	1,513,143	1,416,013	97,130	54,012	536	536	-	-
1,446,721	1,221,901	1,150,486	71,415	118,293	97,490	91,838	5,652	9,037
5,617,088	**4,894,354**	**3,107,714**	**1,786,640**	**604,213**	**95,125**	**56,010**	**39,115**	**23,396**
198,615	349	-	349	191,437	-	-	-	6,829
99,929	95,424	94,500	924	3,331	1,174	1,174	-	-
268,281	239,898	136,722	103,176	25,684	2,699	1,487	1,212	-
288,997	284,223	271,389	12,834	4,620	154	154	-	-
1,524,355	1,258,753	880,811	377,942	217,515	41,844	28,966	12,878	6,243
-	-	-	-	-	-	-	-	-
14,031	10,963	2,196	8,767	3,068	-	-	-	-
204,258	199,623	28,323	171,300	4,069	566	-	566	-
19,076	18,849	116	18,733	-	227	-	227	-
5,576	5,092	-	5,092	484	-	-	-	-
123	123	-	123	-	-	-	-	-
6,287	5,814	-	5,814	-	473	-	473	-
-	-	-	-	-	-	-	-	-
1,517,294	1,460,114	801,284	658,830	52,509	4,671	2,610	2,061	-

Source : Office of Information and Statistics (2015 Forest Basic Statistics)

10. 2015 산림청 소관 국유림, 산지구분별 산림면적 및 임목축적 (계속)

단위 : ha, ㎥

구 분 Classification	산 림 면 적 Forest land area								
	합 계 Total	요 존 Indispensable				불 요 존 Dispensable			
		계 Total	보전 C.F.		준보전 Semi C.F.	계 Total	보전 C.F.		준보전 Semi C.F.
			임업용 Forestry	공익용 Public			임업용 Forestry	공익용 Public	
성주 Seongju	2,004	1,853	1,275	578	114	37	25	12	-
청도 Cheongdo	4,730	4,660	3,195	1,465	67	3	2	1	-
칠곡 Chilgok	2,067	1,379	685	694	369	257	124	133	62
울진관리소 Uljin Stn.	**49,270**	**48,668**	**14,941**	**33,727**	**579**	**23**	**5**	**18**	**-**
울릉 Ulneung	-	-	-	-	-	-	-	-	-
울진 Uljin	49,270	48,668	14,941	33,727	579	23	5	18	-
양산관리소 Yangsan Stn.	**25,286**	**22,989**	**9,623**	**13,366**	**1,397**	**843**	**229**	**614**	**57**
김해시 Gimhae	3,897	3,661	1,745	1,916	152	84	38	46	-
밀양시 Miryang	3,417	3,257	2,270	987	127	33	23	10	-
부산강서구 Busan gangseo	909	601	89	512	104	182	21	161	22
금정구 Geumjeong	207	178	-	178	29	-	-	-	-
기장군 Gijang	1,094	1,000	88	912	38	56	3	53	-
부산남구 Busan nam-gu	36	11	11	-	14	6	6	-	5
부산동구 Busan dong-gu	44	33	33	-	11	-	-	-	-
동래구 Dongnae	75	74	50	24	-	1	1	-	-
부산북구 Busan buk-gu	203	176	3	173	27	-	-	-	-
사상구 Sasang	215	99	99	-	113	3	3	-	-
사하구 Saha	21	9	9	-	9	3	3	-	-
부산서구 Busan seo-gu	114	91	91	-	22	1	1	-	-
수영구 Suyeong	19	1	-	1	17	-	-	-	1
연제구 Yeonje	4	-	-	-	4	-	-	-	-
영도구 Yeongdo	6	5	5	-	1	-	-	-	-
부산중구 Busan jung-gu	-	-	-	-	-	-	-	-	-
진구 Jin-gu	75	19	18	1	39	7	7	-	10
해운대구 Haeundae	507	499	7	492	5	3	-	3	-
양산시 Yangsan	5,024	4,848	2,406	2,442	162	14	5	9	-
울산남구 Ulsan Nam-gu	31	11	3	8	16	2	2	-	2
울산동구 Ulsan Dong-gu	54	46	45	1	8	-	-	-	-
울산북구 Ulsan Buk-gu	471	344	53	291	-	127	18	109	-
울산울주군 Ulsan Ulju	5,242	4,671	1,293	3,378	313	244	61	183	14
울산중구 Ulsan Jung-gu	12	12	-	12	-	-	-	-	-
창녕군 Changnyeong	976	835	524	311	96	42	29	13	3
창원시 Changwon	2,006	1,920	501	1,419	67	19	1	18	-
함안군 Haman	627	588	280	308	23	16	7	9	-
남부청(울릉) Ulneung	**2,553**	**2,332**	**261**	**2,071**	**126**	**93**	**10**	**83**	**2**

자료 : 산림청 정보통계담당관실 (2015 산림기본통계)

2015 Forest Land Area and Growing Stock of National Forests under the jurisdiction of Korea Forest Service by Forest Land Classifications(Cont'd)

Unit : ha, ㎥

임 목 축 적 Growing stock								
합 계 Total	요 존 Indispensable				불 요 존 Dispensable			
	계 Total	보전 C.F.		준보전 Semi C.F.	계 Total	보전 C.F.		준보전 Semi C.F.
		임업용 Forestry	공익용 Public			임업용 Forestry	공익용 Public	
370,238	343,733	238,669	105,064	22,517	3,988	2,039	1,949	-
751,722	737,463	533,637	203,826	13,943	316	191	125	-
348,306	233,933	120,067	113,866	65,036	39,013	19,389	19,624	10,324
8,567,572	**8,457,914**	**2,696,036**	**5,761,878**	**105,391**	**4,267**	**988**	**3,279**	**-**
-	-	-	-	-	-	-	-	-
8,567,572	8,457,914	2,696,036	5,761,878	105,391	4,267	988	3,279	-
3,819,135	**3,505,155**	**1,529,530**	**1,975,625**	**188,914**	**117,567**	**32,959**	**84,608**	**7,499**
596,503	562,348	271,083	291,265	21,814	12,341	5,874	6,467	-
553,459	530,882	398,781	132,101	18,358	4,219	3,373	846	-
138,547	95,242	11,871	83,371	11,871	28,058	2,988	25,070	3,376
33,402	29,272	-	29,272	4,130	-	-	-	-
157,103	144,628	12,769	131,859	5,083	7,392	463	6,929	-
5,430	1,606	1,606	-	2,307	1,007	1,007	-	510
7,302	5,526	5,526	-	1,776	-	-	-	-
8,780	8,644	6,976	1,668	-	136	136	-	-
32,961	28,966	416	28,550	3,995	-	-	-	-
30,565	16,595	16,595	-	13,480	490	490	-	-
3,135	1,343	1,343	-	1,493	299	299	-	-
17,759	14,356	14,356	-	3,229	174	174	-	-
3,114	193	-	193	2,763	-	-	-	158
619	-	-	-	619	-	-	-	-
797	641	641	-	156	-	-	-	-
-	-	-	-	-	-	-	-	-
10,381	2,153	1,969	184	5,923	709	709	-	1,596
82,913	81,649	1,119	80,530	749	515	-	515	-
751,432	727,371	386,674	340,697	22,913	1,148	471	677	-
3,213	1,489	202	1,287	1,472	-	-	-	252
7,376	6,333	6,183	150	1,043	-	-	-	-
69,748	50,988	7,538	43,450	-	18,760	2,782	15,978	-
742,112	671,102	185,834	485,268	39,722	30,164	8,304	21,860	1,124
1,921	1,921	-	1,921	-	-	-	-	-
154,485	133,610	82,246	51,364	13,095	7,297	4,839	2,458	483
306,711	294,428	71,904	222,524	9,761	2,522	107	2,415	-
99,367	93,869	43,898	49,971	3,162	2,336	943	1,393	-
463,415	**423,098**	**50,715**	**372,383**	**29,756**	**10,136**	**1,208**	**8,928**	**425**

Source : Office of Information and Statistics (2015 Forest Basic Statistics)

10. 2015 산림청 소관 국유림, 산지구분별 산림면적 및 임목축적 (계속)

단위 : ha, ㎥

구 분 Classification	산 림 면 적 Forest land area								
	합 계 Total	요 존 Indispensable				불 요 존 Dispensable			
		계 Total	보전 C.F.		준보전 Semi C.F.	계 Total	보전 C.F.		준보전 Semi C.F.
			임업용 Forestry	공익용 Public			임업용 Forestry	공익용 Public	
중부 Central R.S.	**123,589**	**113,376**	**56,714**	**56,662**	**6,347**	**3,571**	**2,145**	**1,426**	**295**
충주관리소 Chungju Stn.	**22,712**	**20,986**	**14,313**	**6,673**	**1,135**	**575**	**361**	**214**	**16**
괴산군 Goesan	10,553	9,712	5,420	4,292	482	347	172	175	12
음성군 Eumseong	1,418	1,259	1,201	58	107	51	49	2	1
증평군 Jeungpyeong	566	543	341	202	17	6	-	6	-
진천군 Jincheon	1,543	1,401	1,316	85	81	61	58	3	-
충주시 Chungju	8,632	8,071	6,035	2,036	448	110	82	28	3
보은관리소 Boeun Stn.	**28,160**	**26,896**	**13,539**	**13,357**	**763**	**491**	**222**	**269**	**10**
보은군 Boeun	8,958	8,610	4,847	3,763	276	72	41	31	-
영동군 Yeongdong	9,249	9,025	4,833	4,192	194	29	12	17	1
옥천군 Okcheon	5,346	5,178	2,048	3,130	141	27	10	17	-
청주시 Cheongju	4,607	4,083	1,811	2,272	152	363	159	204	9
단양관리소 Danyang Stn.	**39,084**	**36,750**	**10,901**	**25,849**	**1,894**	**423**	**86**	**337**	**17**
단양 Danyang	27,288	25,685	7,279	18,406	1,322	266	72	194	15
제천 Jecheon	11,796	11,065	3,622	7,443	572	157	14	143	2
부여관리소 Buyeo Stn.	**33,633**	**28,744**	**17,961**	**10,783**	**2,555**	**2,082**	**1,476**	**606**	**252**
계룡시	441	421	19	402	18	2	-	2	-
공주시 Gongju	7,706	6,577	5,201	1,376	700	392	305	87	37
금산군 Geumsan	5,114	4,933	3,200	1,733	150	31	18	13	-
논산시 Nonsan	1,529	1,365	883	482	69	95	59	36	-
당진시 Dangjin	129	34	34	-	29	32	32	-	34
대덕구 Daedeok-gu	324	311	-	311	3	10	-	10	-
대전동구 Daejeon dong-gu	1,794	1,516	175	1,341	221	49	4	45	8
대전서구 Daejeon seo-gu	389	347	178	169	35	7	1	6	-
유성구 Yuseong-gu	560	525	2	523	27	8	-	8	-
대전중구 Daejeon jung-gu	463	296	179	117	157	7	4	3	3
보령시 Boryeong	2,320	2,057	1,693	364	136	125	105	20	2
부여군 Buyeo	2,428	1,631	1,358	273	262	468	392	76	67
서산시 Seosan	1,531	1,399	360	1,039	49	83	17	66	-
서천군 Seocheon	459	343	141	202	64	42	16	26	10
세종특별자치시 Sejong	1,627	1,125	898	227	158	302	242	60	42
아산시 Asan	1,167	1,082	630	452	49	34	23	11	2

자료 : 산림청 정보통계담당관실 (2015 산림기본통계)

2015 Forest Land Area and Growing Stock of National Forests under the jurisdiction of Korea Forest Service by Forest Land Classifications(Cont'd)

Unit : ha, ㎥

임 목 축 적 Growing stock								
합 계 Total	요 존 Indispensable				불 요 존 Dispensable			
	계 Total	보전 C.F.		준보전 Semi C.F.	계 Total	보전 C.F.		준보전 Semi C.F.
		임업용 Forestry	공익용 Public			임업용 Forestry	공익용 Public	
19,174,181	**17,762,000**	**8,373,786**	**9,388,214**	**896,257**	**483,337**	**293,642**	**189,695**	**32,587**
3,579,892	**3,333,141**	**2,155,152**	**1,177,989**	**168,419**	**76,637**	**48,403**	**28,234**	**1,695**
1,746,254	1,630,584	824,708	805,876	66,651	47,782	23,866	23,916	1,237
176,321	155,469	147,836	7,633	15,448	5,267	5,138	129	137
88,958	85,620	54,517	31,103	3,338	-	-	-	-
245,550	222,389	207,514	14,875	14,051	9,110	8,578	532	-
1,322,809	1,239,079	920,577	318,502	68,931	14,478	10,821	3,657	321
4,359,115	**4,176,757**	**1,967,310**	**2,209,447**	**112,726**	**68,395**	**29,276**	**39,119**	**1,237**
1,416,466	1,365,676	689,254	676,422	42,121	8,669	4,203	4,466	-
1,383,110	1,353,467	691,304	662,163	27,604	2,039	552	1,487	-
801,437	779,741	295,494	484,247	20,917	779	-	779	-
758,102	677,873	291,258	386,615	22,084	56,908	24,521	32,387	1,237
6,184,796	**5,872,163**	**1,615,506**	**4,256,657**	**271,028**	**40,528**	**10,445**	**30,083**	**1,077**
4,261,182	4,033,616	1,107,221	2,926,395	188,757	37,732	10,445	27,287	1,077
1,923,614	1,838,547	508,285	1,330,262	82,271	2,796	-	2,796	-
5,050,378	**4,379,939**	**2,635,818**	**1,744,121**	**344,084**	**297,777**	**205,518**	**92,259**	**28,578**
66,042	62,922	2,392	60,530	2,743	377	-	377	-
1,158,238	1,015,365	765,175	250,190	83,751	55,465	42,174	13,291	3,657
725,113	700,369	444,440	255,929	20,375	4,369	2,329	2,040	-
230,138	205,657	126,931	78,726	9,811	14,670	8,956	5,714	-
20,664	5,633	5,633	-	4,706	5,101	5,101	-	5,224
48,656	46,900	-	46,900	451	1,305	-	1,305	-
274,222	233,720	31,553	202,167	32,963	6,720	805	5,915	819
56,811	51,410	26,902	24,508	4,716	685	125	560	-
87,025	81,539	308	81,231	4,480	1,006	-	1,006	-
73,193	47,670	27,629	20,041	24,465	772	151	621	286
346,304	313,147	260,806	52,341	17,021	15,855	13,209	2,646	281
397,154	277,733	225,566	52,167	37,256	73,755	60,020	13,735	8,410
234,922	215,555	53,123	162,432	6,788	12,579	2,556	10,023	-
67,930	56,197	21,850	34,347	7,168	4,388	1,645	2,743	177
206,641	144,653	113,658	30,995	17,537	40,126	31,502	8,624	4,325
161,780	152,582	84,875	67,707	6,748	2,450	1,139	1,311	-

Source : Office of Information and Statistics (2015 Forest Basic Statistics)

10. 2015 산림청 소관 국유림, 산지구분별 산림면적 및 임목축적 (계속)

단위 : ha, ㎥

구 분 Classification	산 림 면 적 Forest land area								
	합 계 Total	요 존 Indispensable				불 요 존 Dispensable			
		계 Total	보전 C.F.		준보전 Semi C.F.	계 Total	보전 C.F.		준보전 Semi C.F.
			임업용 Forestry	공익용 Public			임업용 Forestry	공익용 Public	
예산군 Yesan	1,370	1,291	629	662	52	27	11	16	-
천안시 Cheonan	1,494	1,200	894	306	126	149	113	36	19
청양군 Cheongyang	1,898	1,685	1,113	572	127	83	54	29	3
태안군 Taean	478	340	249	91	59	69	51	18	10
홍성군 Hongseong	412	266	125	141	64	67	29	38	15
서부 Western R.S.	**214,059**	**200,232**	**103,058**	**97,174**	**9,450**	**4,149**	**2,577**	**1,572**	**228**
정읍관리소 Jeongeup Stn.	**32,601**	**31,014**	**14,529**	**16,485**	**1,117**	**382**	**192**	**190**	**88**
고창군 Gochang	2,063	1,968	1,332	636	50	45	31	14	-
군산시 Gunsan	589	206	184	22	230	71	60	11	82
김제시 Gimje	357	313	121	192	13	31	12	19	-
부안군 Buan	7,298	7,140	322	6,818	96	62	1	61	-
순창군 Sunchang	4,103	3,998	2,865	1,133	98	7	5	2	-
완주군 Wanju	13,057	12,795	6,822	5,973	244	18	11	7	-
익산시 Iksan	368	261	102	159	32	70	26	44	5
전주시 Jeonju	442	402	16	386	28	12	-	12	-
정읍시 Jeongeup	4,324	3,931	2,765	1,166	326	66	46	20	1
무주관리소 Muju Stn.	**59,072**	**55,228**	**20,302**	**34,926**	**1,463**	**2,343**	**1,466**	**877**	**38**
남원시 Namwon	11,534	10,811	2,548	8,263	714	9	-	9	-
무주군 Muju	21,172	21,128	3,674	17,454	40	4	-	4	-
임실군 Imsil	3,241	2,993	2,270	723	222	26	22	4	-
장수군 Jangsu	10,319	9,808	5,153	4,655	292	215	117	98	4
진안군 Jinan	12,806	10,488	6,657	3,831	195	2,089	1,327	762	34
영암관리소 Yeongam Stn.	**33,425**	**30,000**	**19,678**	**10,322**	**2,773**	**607**	**392**	**215**	**45**
강진군 Gangjin	3,229	3,053	2,021	1,032	39	136	94	42	1
광산구 Gwangsan-gu	135	123	1	122	2	10	-	10	-
광주남구 Gwangju nam-gu	52	49	-	49	-	3	-	3	-
광주동구 Gwangju dong-gu	250	250	-	250	-	-	-	-	-
광주북구 Gwangju buk-gu	140	140	-	140	-	-	-	-	-
광주서구 Gwangju seo-gu	16	2	2	-	13	1	1	-	-
나주시 Naju	1,251	1,172	996	176	58	18	15	3	3
목포시 Mokpo	67	21	18	3	29	7	6	1	10
무안군 Muan	316	241	234	7	48	24	24	-	3

자료 : 산림청 정보통계담당관실 (2015 산림기본통계)

2015 Forest Land Area and Growing Stock of National Forests under the jurisdiction of Korea Forest Service by Forest Land Classifications(Cont'd)

Unit : ha, ㎥

임 목 축 적 Growing stock								
합 계 Total	요 존 Indispensable				불 요 존 Dispensable			
	계 Total	보전 C.F.		준보전 Semi C.F.	계 Total	보전 C.F.		준보전 Semi C.F.
		임업용 Forestry	공익용 Public			임업용 Forestry	공익용 Public	
234,382	222,458	106,235	116,223	9,174	2,750	1,114	1,636	-
225,321	183,241	135,699	47,542	20,685	20,034	14,593	5,441	1,361
299,448	269,993	146,522	123,471	15,072	14,065	7,739	6,326	318
74,831	53,249	37,779	15,470	8,727	11,328	7,991	3,337	1,527
61,563	39,946	18,742	21,204	9,447	9,977	4,369	5,608	2,193
31,767,651	**30,154,408**	**14,553,918**	**15,600,490**	**996,789**	**590,810**	**374,314**	**216,496**	**25,644**
4,931,940	**4,716,497**	**2,189,893**	**2,526,604**	**153,157**	**49,360**	**28,808**	**20,552**	**12,926**
293,209	280,936	175,789	105,147	5,684	6,589	4,092	2,497	-
98,830	37,202	33,058	4,144	35,598	13,453	11,296	2,157	12,577
58,707	52,438	20,880	31,558	1,545	4,724	1,671	3,053	-
1,008,017	997,111	48,043	949,068	10,906	-	-	-	-
657,269	644,364	456,420	187,944	12,146	759	631	128	-
2,029,845	1,993,088	1,033,738	959,350	36,757	-	-	-	-
59,074	44,435	16,237	28,198	2,455	11,950	4,359	7,591	234
63,040	57,483	2,193	55,290	3,924	1,633	-	1,633	-
663,949	609,440	403,535	205,905	44,142	10,252	6,759	3,493	115
9,730,953	**9,115,284**	**3,447,160**	**5,668,124**	**215,684**	**394,958**	**256,029**	**138,929**	**5,027**
1,921,155	1,809,815	434,560	1,375,255	109,615	1,725	-	1,725	-
3,386,012	3,380,153	580,462	2,799,691	5,356	503	-	503	-
521,917	488,233	371,936	116,297	29,430	4,254	3,510	744	-
1,714,618	1,635,162	869,985	765,177	45,565	33,403	17,979	15,424	488
2,187,251	1,801,921	1,190,217	611,704	25,718	355,073	234,540	120,533	4,539
3,620,936	**3,408,076**	**2,022,231**	**1,385,845**	**161,484**	**48,896**	**32,262**	**16,634**	**2,480**
355,649	338,642	205,580	133,062	2,386	14,613	9,287	5,326	8
20,042	18,603	443	18,160	22	1,417	-	1,417	-
7,635	7,183	-	7,183	-	452	-	452	-
30,590	30,590	-	30,590	-	-	-	-	-
21,631	21,631	-	21,631	-	-	-	-	-
2,362	288	288	-	1,931	143	143	-	-
148,454	144,593	121,178	23,415	3,232	629	629	-	-
7,089	2,332	1,875	457	2,822	825	672	153	1,110
29,188	23,861	22,873	988	3,294	2,033	2,033	-	-

Source : Office of Information and Statistics (2015 Forest Basic Statistics)

10. 2015 산림청 소관 국유림, 산지구분별 산림면적 및 임목축적 (계속)

단위 : ha, ㎥

구 분 Classification	산 림 면 적 Forest land area								
	합 계 Total	요 존 Indispensable				불 요 존 Dispensable			
		계 Total	보전 C.F.		준보전 Semi C.F.	계 Total	보전 C.F.		준보전 Semi C.F.
			임업용 Forestry	공익용 Public			임업용 Forestry	공익용 Public	
신안군 Sinan	1,886	746	594	152	1,116	16	11	5	8
영광군 Yeonggwang	1,324	1,235	718	517	59	30	17	13	-
영암군 Yeongam	3,632	3,318	885	2,433	285	29	9	20	-
완도군 Wando	2,040	1,729	1,228	501	304	6	5	1	1
장성군 Jangseong	2,156	2,042	1,209	833	51	63	37	26	-
장흥군 Jangheung	7,702	7,480	5,608	1,872	215	7	2	5	-
진도군 Jindo	4,312	4,097	2,944	1,153	189	26	18	8	-
함평군 Hampyeong	1,076	808	763	45	160	90	86	4	18
해남군 Haenam	3,841	3,494	2,457	1,037	205	141	67	74	1
함양관리소 Hamyang Stn.	**54,622**	**51,791**	**23,333**	**28,458**	**2,504**	**296**	**166**	**130**	**31**
거제시 Geoje	3,279	2,819	1,337	1,482	322	124	66	58	14
거창군 Geochang	5,200	5,056	4,657	399	132	12	12	-	-
고성군 Goseong	1,158	1,120	993	127	36	2	1	1	-
남해군 Namhae	3,460	3,449	1,092	2,357	5	6	1	5	-
사천시 Sacheon	1,024	749	617	132	194	64	53	11	17
산청군 Sancheong	12,665	12,059	3,445	8,614	603	3	1	2	-
의령군 Uiryeong	1,070	992	891	101	74	4	4	-	-
진주시 Jinju	485	455	183	272	13	17	5	12	-
통영시 Tongyeong	294	290	69	221	1	3	-	3	-
하동군 Hadong	12,366	11,746	4,622	7,124	598	22	10	12	-
함양군 Hamyang	10,011	9,678	2,741	6,937	301	32	8	24	-
합천군 Hapcheon	3,610	3,378	2,686	692	225	7	5	2	-
순천관리소 Suncheon Stn.	**34,339**	**32,199**	**25,216**	**6,983**	**1,593**	**521**	**361**	**160**	**26**
고흥군 Goheung	3,386	3,263	2,859	404	100	23	22	1	-
곡성군 Gokseong	5,652	5,556	5,328	228	84	12	12	-	-
광양시 Gwangyang	911	798	710	88	49	61	56	5	3
구례군 Gurye	3,074	2,827	2,301	526	236	11	9	2	-
담양군 Damyang	2,021	1,830	1,197	633	163	26	12	14	2
보성군 Boseong	5,490	4,998	3,491	1,507	307	178	124	54	7
순천시 Suncheon	6,368	5,757	3,535	2,222	402	198	118	80	11
여수시 Yeosu	908	793	237	556	106	6	3	3	3
화순군 Hwasun	6,529	6,377	5,558	819	146	6	5	1	-

자료 : 산림청 정보통계담당관실 (2015 산림기본통계)

2015 Forest Land Area and Growing Stock of National Forests under the jurisdiction of Korea Forest Service by Forest Land Classifications(Cont'd)

Unit : ha, ㎥

임 목 축 적 Growing stock								
합 계 Total	요 존 Indispensable				불 요 존 Dispensable			
	계 Total	보전 C.F.		준보전 Semi C.F.	계 Total	보전 C.F.		준보전 Semi C.F.
		임업용 Forestry	공익용 Public			임업용 Forestry	공익용 Public	
98,793	46,906	35,291	11,615	51,629	76	76	-	182
164,558	156,435	83,612	72,823	4,420	3,703	1,975	1,728	-
468,142	437,648	86,650	350,998	28,615	1,879	310	1,569	-
200,359	182,023	123,263	58,760	17,847	489	403	86	-
306,408	294,629	155,410	139,219	3,071	8,708	4,429	4,279	-
785,319	771,568	552,177	219,391	13,751	-	-	-	-
406,595	394,775	251,771	143,004	8,986	2,834	1,800	1,034	-
120,650	97,552	91,043	6,509	10,823	11,095	10,505	590	1,180
447,472	438,817	290,777	148,040	8,655	-	-	-	-
9,142,497	**8,743,678**	**3,750,105**	**4,993,573**	**353,768**	**41,327**	**20,592**	**20,735**	**3,724**
477,455	412,883	191,455	221,428	48,696	14,452	6,695	7,757	1,424
821,270	800,391	725,951	74,440	19,096	1,783	1,783	-	-
159,259	153,584	133,014	20,570	5,320	355	164	191	-
521,274	519,502	161,850	357,652	674	1,098	161	937	-
159,442	117,479	93,965	23,514	30,932	8,731	6,903	1,828	2,300
2,119,374	2,038,357	593,775	1,444,582	80,486	531	177	354	-
174,949	163,602	144,648	18,954	10,860	487	487	-	-
81,784	76,993	29,400	47,593	1,836	2,955	582	2,373	-
47,460	46,806	9,839	36,967	142	512	-	512	-
2,154,731	2,069,467	788,783	1,280,684	81,689	3,575	1,753	1,822	-
1,820,950	1,773,676	439,956	1,333,720	41,652	5,622	1,043	4,579	-
604,549	570,938	437,469	133,469	32,385	1,226	844	382	-
4,341,325	**4,170,873**	**3,144,529**	**1,026,344**	**112,696**	**56,269**	**36,623**	**19,646**	**1,487**
348,881	342,641	286,954	55,687	6,240	-	-	-	-
764,237	759,266	732,120	27,146	4,971	-	-	-	-
124,919	113,215	97,078	16,137	3,740	7,857	6,907	950	107
481,207	458,199	360,727	97,472	20,611	2,397	1,739	658	-
281,094	270,621	168,474	102,147	10,473	-	-	-	-
624,583	583,156	366,263	216,893	20,446	20,449	12,678	7,771	532
836,286	781,128	466,499	314,629	28,744	25,566	15,299	10,267	848
102,282	95,643	21,556	74,087	6,639	-	-	-	-
777,836	767,004	644,858	122,146	10,832	-	-	-	-

Source : Office of Information and Statistics (2015 Forest Basic Statistics)

10. 2015 산림청 소관 국유림, 산지구분별 산림면적 및 임목축적 (계속)

단위 : ha, ㎥

구 분 Classification	산 림 면 적 Forest land area								
	합 계 Total	요 존 Indispensable				불 요 존 Dispensable			
		계 Total	보전 C.F.		준보전 Semi C.F.	계 Total	보전 C.F.		준보전 Semi C.F.
			임업용 Forestry	공익용 Public			임업용 Forestry	공익용 Public	
국립산림과학원 KFRI	**5,585**	**4,871**	**3,112**	**1,759**	**714**	**-**	**-**	**-**	**-**
본원 Head Office	**427**	**348**	**142**	**206**	**79**	**-**	**-**	**-**	**-**
동대문 Dongdaemun	10	7	7		3	-	-	-	-
성북 Seongbuk	25	25	1	24		-	-	-	-
수원 Suwon	43	28	6	22	15	-	-	-	-
화성 Hwaseong	183	123	42	81	60	-	-	-	-
봉화 Bonghwa	166	165	86	79	1	-	-	-	-
산림생산기술연구소 Forest P.R.C	**1,108**	**1,106**	**888**	**218**	**2**	**-**	**-**	**-**	**-**
남양주 Namyangju	418	417	243	174	1	-	-	-	-
양주 Yangju	5	5		5		-	-	-	-
포천 Pocheon	685	684	645	39	1	-	-	-	-
남부산림연구소 Southern F.R.C	**746**	**718**	**287**	**431**	**28**	**-**	**-**	**-**	**-**
진주 Jinju	746	718	287	431	28	-	-	-	-
난대·아열대산림연구소	**3,304**	**2,699**	**1,795**	**904**	**605**	**-**	**-**	**-**	**-**
서귀포 Seogwipo	2,822	2,306	1,644	662	516	-	-	-	-
제주 Jeju	482	393	151	242	89	-	-	-	-
국립수목원 National Arboretum	**1,111**	**1,110**	**718**	**392**	**1**	**-**	**-**	**-**	**-**
남양주시 Namyangju	784	783	457	326	1	-	-	-	-
의정부시 Uijeongbu	49	49	-	49	-	-	-	-	-
포천시 Pocheon	278	278	261	17	-	-	-	-	-
산림항공관리본부 F.A.H.	**13**	**13**	**3**	**10**	**-**	**-**	**-**	**-**	**-**
국립산림품종관리센터 K.F.S.V.	**1,377**	**1,336**	**604**	**732**	**41**	**-**	**-**	**-**	**-**
춘천 Chuncheon	351	345	78	267	6	-	-	-	-
사천 Sacheon	44	35	30	5	9	-	-	-	-
강릉 Gangneung	438	434	131	303	4	-	-	-	-
정선 Jeongseon	5	5	3	2	-	-	-	-	-
충주 Chungju	405	385	291	94	20	-	-	-	-
괴산 Goesan	88	86	48	38	2	-	-	-	-
고창 Gochang	8	8	6	2	-	-	-	-	-
청주 Cheongju	38	38	17	21	-		-	-	-
제주위탁 Jeju-do Agency	**17,048**	**12,909**	**7,367**	**5,542**	**3,000**	**926**	**450**	**476**	**213**
제주시위탁 Jeju Agency	8,341	6,447	2,493	3,954	1,534	294	198	96	66
서귀포시위탁 Seogwipo Agency	8,707	6,462	4,874	1,588	1,466	632	252	380	147

자료 : 산림청 정보통계담당관실 (2015 산림기본통계)

2015 Forest Land Area and Growing Stock of National Forests under the jurisdiction of Korea Forest Service by Forest Land Classifications(Cont'd)

Unit : ha, ㎥

임 목 축 적 Growing stock								
합 계 Total	요 존 Indispensable				불 요 존 Dispensable			
	계 Total	보전 C.F.		준보전 Semi C.F.	계 Total	보전 C.F.		준보전 Semi C.F.
		임업용 Forestry	공익용 Public			임업용 Forestry	공익용 Public	
959,016	**839,200**	**542,606**	**296,594**	**119,816**	**-**	**-**	**-**	**-**
61,123	**51,981**	**24,418**	**27,563**	**9,142**	**-**	**-**	**-**	**-**
1,310	903	903	-	407	-	-	-	-
3,674	3,674	65	3,609	-	-	-	-	-
1,935	1,935	391	1,544	-	-	-	-	-
26,261	17,732	7,965	9,767	8,529	-	-	-	-
27,943	27,737	15,094	12,643	206	-	-	-	-
156,810	**156,653**	**129,171**	**27,482**	**157**	**-**	**-**	**-**	**-**
51,791	51,634	30,724	20,910	157	-	-	-	-
914	914	-	914	-	-	-	-	-
104,105	104,105	98,447	5,658	-	-	-	-	-
124,680	**120,512**	**45,947**	**74,565**	**4,168**	**-**	**-**	**-**	**-**
124,680	120,512	45,947	74,565	4,168	-	-	-	-
616,403	**510,054**	**343,070**	**166,984**	**106,349**	**-**	**-**	**-**	**-**
521,485	430,531	312,111	118,420	90,954	-	-	-	-
94,918	79,523	30,959	48,564	15,395	-	-	-	-
148,312	**148,155**	**99,175**	**48,980**	**157**	**-**	**-**	**-**	**-**
98,548	98,391	58,091	40,300	157	-	-	-	-
6,257	6,257	-	6,257	-	-	-	-	-
43,507	43,507	41,084	2,423	-	-	-	-	-
2,239	**2,239**	**528**	**1,711**	**-**	**-**	**-**	**-**	**-**
233,935	**227,263**	**94,505**	**132,758**	**6,672**	**-**	**-**	**-**	**-**
64,582	63,373	14,618	48,755	1,209	-	-	-	-
7,232	5,763	4,744	1,019	1,469	-	-	-	-
78,341	77,645	21,313	56,332	696	-	-	-	-
1,023	1,023	585	438	-	-	-	-	-
59,638	56,685	42,130	14,555	2,953	-	-	-	-
15,173	14,828	7,451	7,377	345	-	-	-	-
1,237	1,237	909	328	-	-	-	-	-
6,709	6,709	2,755	3,954	-	-	-	-	-
3,318,159	**2,577,196**	**1,440,214**	**1,136,982**	**532,527**	**173,634**	**85,290**	**88,344**	**34,802**
1,697,075	1,294,609	509,371	785,238	255,717	122,691	48,242	74,449	24,058
1,621,084	1,282,587	930,843	351,744	276,810	50,943	37,048	13,895	10,744

Source : Office of Information and Statistics (2015 Forest Basic Statistics)

11. 2015 주요 수종별 산림면적 및 임목축적

5-1. 침엽수 단위 : ha, ㎥

시 · 도	면 적 Area						
	계 Total	소나무 Red pine	잣나무 Korean pine	낙엽송 Japanese larch	리기다 Pitch pine	편백나무 Hinoki cypress	기타침엽수 Other conifers
합 계	**2,339,022**	**1,562,843**	**170,905**	**272,800**	**259,355**	**52,423**	**20,696**
서울특별시	2,743	1,671	295	71	683	8	15
부산광역시	16,205	15,062	9	11	435	577	111
대구광역시	21,600	19,762	250	641	928	5	14
인천광역시	10,752	7,328	564	360	2,422	6	72
광주광역시	8,551	6,425	12	12	1,960	86	56
대전광역시	10,002	2,880	365	1,037	5,698	2	20
울산광역시	26,812	22,344	524	731	2,886	221	106
세종특별자치시	6,494	1,044	368	432	4,587	16	47
경 기 도	134,105	19,924	45,665	26,784	40,577	20	1,135
강 원 도	436,591	249,402	71,339	108,141	4,366	84	3,259
충 청 북 도	152,020	71,675	11,399	41,205	26,465	356	920
충 청 남 도	151,301	95,699	5,804	10,726	37,543	684	845
전 라 북 도	169,220	102,490	7,610	19,316	30,219	8,919	666
전 라 남 도	290,074	197,587	500	499	53,303	34,192	3,993
경 상 북 도	567,171	462,198	22,330	50,198	31,619	73	753
경 상 남 도	313,753	272,281	3,871	12,627	15,662	6,126	3,186
제주특별자치도	21,628	15,071		9	2	1,048	5,498

주 : 제6차 국가산림자원조사('11~'15)에서 분석하여 산출한 2015년 산림기본통계(산림면적 및 축적)에 의함
자료 : 한국임업진흥원

2015 Forest Land Area and Growing Stock by Key Tree Species

5-1. Coniferous forest

Unit : ha, ㎥

축 적 Stock							City/ Province
계 Total	소나무 Red pine	잣나무 Korean pine	낙엽송 Japanese larch	리기다 Pitch pine	편백나무 Hinoki cypress	기타침엽수 Other conifers	
403,971,330	**284,213,014**	**23,308,094**	**46,970,137**	**42,459,878**	**3,810,892**	**3,209,315**	**Total**
479,001	302,158	41,074	12,001	120,204	1,056	2,508	Seoul
2,830,889	2,663,174	920	1,609	76,658	73,645	14,883	Busan
4,027,581	3,717,830	28,634	115,166	163,848	322	1,781	Daegu
1,729,586	1,199,654	72,679	56,317	390,851	830	9,255	Incheon
1,214,394	925,229	625	1,390	274,706	6,988	5,456	Gwangju
1,689,657	467,556	41,940	177,197	1,000,035	131	2,798	Daejeon
4,962,789	4,237,691	53,032	133,739	500,902	20,927	16,498	Ulsan
1,088,095	149,513	37,970	75,892	824,006	-	714	Sejong
20,487,262	2,980,346	6,505,128	4,257,190	6,628,280	2,020	114,298	Gyeonggi-do
84,176,178	52,791,820	10,976,883	19,022,783	817,402	5,950	561,340	Gangwon-do
25,947,151	13,070,995	1,167,373	6,938,814	4,684,977	36,057	48,935	Chungcheong buk-do
24,196,281	15,489,758	458,408	1,742,713	6,456,398	30,361	18,643	Chungcheong nam-do
32,033,090	20,698,313	956,192	3,754,312	6,137,474	399,302	87,497	Jeollabuk-do
35,015,022	26,170,350	33,721	65,200	6,139,865	2,201,436	404,450	Jeollanam-do
98,151,699	82,200,825	2,455,965	8,145,279	5,288,002	4,337	57,291	Gyeongsang buk-do
60,951,116	53,559,997	477,550	2,466,914	2,956,099	826,398	664,158	Gyeongsang nam-do
4,991,539	3,587,805	-	3,621	171	201,132	1,198,810	Jeju Special Self-Governing Province

Note : Forest Basic Statistics will be released when the sixth National Forest Inventory is completed in 2015
Source : Korea Forestry Promotion Institute

11. 2015 주요 수종별 산림면적 및 임목축적 (계속)

5-2. 활엽수 단위 : ha, ㎥

시 · 도	면 적 Area					
	계 Total	참나무류 Oak spp.	밤나무 Chestnut	아까시나무 Black locust	자작나무 Birch	기타활엽수 Other broadleaved trees
합 계	**2,028,855**	**975,181**	**77,440**	**21,289**	**22,442**	**932,503**
서울특별시	7,088	4,600	8	1,166	1	1,313
부산광역시	6,593	3,230	29	4		3,330
대구광역시	10,443	3,108	22	774	3	6,536
인천광역시	14,963	9,497	233	530	29	4,674
광주광역시	4,076	507	4	18		3,547
대전광역시	9,272	6,360	203	258	4	2,447
울산광역시	20,251	11,315	196	26	4	8,710
세종특별자치시	10,769	5,496	1,090	178	30	3,975
경 기 도	230,496	121,465	3,928	4,624	2,201	98,278
강 원 도	526,529	256,302	898	613	12,030	256,686
충 청 북 도	172,760	94,651	2,836	2,428	2,948	69,897
충 청 남 도	122,885	59,900	22,208	1,065	782	38,930
전 라 북 도	161,988	85,736	4,962	505	2,087	68,698
전 라 남 도	170,472	59,789	12,518	54	22	98,089
경 상 북 도	350,063	185,175	954	8,170	2,182	153,582
경 상 남 도	179,608	67,052	27,351	876	119	84,210
제주특별자치도	30,599	998				29,601

자료 : 한국임업진흥원

2015 Forest Land Area and Growing Stock by Key Tree Species(Cont'd)

5-2. Non-coniferous forest

Unit : ha, ㎥

축 적 Stock						City/ Province
계 Total	참나무류 Oak spp.	밤나무 Chestnut	아까시나무 Black locust	자작나무 Birch	기타활엽수 Other broadleaved trees	
263,738,277	**133,606,365**	**6,469,610**	**2,597,694**	**1,148,941**	**119,915,667**	**Total**
964,403	640,738	1,071	151,656	89	170,849	Seoul
930,080	485,234	3,526	482	-	440,838	Busan
1,222,095	387,125	2,422	82,953	103	749,492	Daegu
1,961,455	1,283,710	27,527	68,118	3,479	578,621	Incheon
459,286	56,363	292	1,729	-	400,902	Gwangju
1,203,507	837,292	22,665	33,107	194	310,249	Daejeon
2,486,652	1,416,527	22,733	2,771	-	1,044,621	Ulsan
1,214,195	693,850	77,134	21,260	983	420,968	Sejong
33,491,162	18,457,779	509,721	657,050	116,205	13,750,407	Gyeonggi-do
74,852,333	36,591,676	94,400	65,305	733,319	37,367,633	Gangwon-do
21,974,758	12,883,869	228,727	298,823	125,533	8,437,806	Chungcheongbuk-do
14,003,193	8,068,267	1,602,289	123,633	20,530	4,188,474	Chungcheongnam-do
19,244,721	10,639,828	383,320	52,668	48,152	8,120,753	Jeollabuk-do
18,661,925	7,211,427	1,049,318	3,930	599	10,396,651	Jeollanam-do
45,171,697	24,922,088	102,879	948,691	89,653	19,108,386	Gyeongsangbuk-do
21,051,131	8,860,449	2,341,586	85,518	10,102	9,753,476	Gyeongsangnam-do
4,845,684	170,143	-	-	-	4,675,541	Jeju Special Self-Governing Province

Source : Korea Forestry Promotion Institute

12. 국유림 사용허가 현황

단위 :건, ha

구 분	합 계 Total		광 업 용 For mining		산업시설용 For industrial facilities		학교 - Experiment
	건 수 No. of cases	면 적 Area	건 수 No. of cases	면 적 Area	건 수 No. of cases	면 적 Area	건 수 No. of cases
2011	5,083	24,295	199	1,016	2,440	3,019	5
2012	5,374	24,437	193	1,009	2,552	2,983	5
2013	5,634	23,751	197	994	2,524	2,344	4
2014	5,830	24,264	198	1,210	2,671	2,351	5
2015	**6,065**	**23,805**	**206**	**1,015**	**2,743**	**1,741**	**8**
국립수목원	23	96	-	-	4	0	1
국립산림품종관리센터	11	1	-	-	5	1	-
북 부	1,650	3,485	6	10	723	650	-
동 부	1,678	11,930	147	858	857	737	-
남 부	1,149	2,411	36	39	458	170	-
중 부	643	1,022	16	106	211	42	1
서 부	707	4,530	1	3	381	127	5
국립산림과학원	56	29	-	-	31	3	1
서울특별시	-	-	-	-	-	-	-
부산광역시	-	-	-	-	-	-	-
대구광역시	-	-	-	-	-	-	-
인천광역시	-	-	-	-	-	-	-
광주광역시	-	-	-	-	-	-	-
대전광역시	-	-	-	-	-	-	-
경 상 북 도	-	-	-	-	-	-	-
제주특별자치도	148	301	-	-	73	11	-

자료 : 산림청 국유림관리과

Status of Lease Permission on Indispensable National Forests

Unit : no. of cases, ha

연습림용 forests, colleges	공공 및 공익사업용 For public utilities		기업조림용 For reforestation of enterprises		기 타 Others		Classification
면 적 Area	건 수 No. of cases	면 적 Area	건 수 No. of cases	면 적 Area	건 수 No. of cases	면 적 Area	
3,869	2,126	15,986	-	-	313	405	**2011**
3,869	2,223	16,047	-	-	401	529	**2012**
2,716	2,402	17,223	-	-	507	474	**2013**
2,716	2,537	17,564	-	-	419	423	**2014**
3,820	**2,664**	**16,262**	**-**	**-**	**444**	**967**	**2015**
0	7	96	-	-	11	0	National Arboretum
-	5	0	-	-	1	0	KFSV
-	831	2,740	-	-	90	85	Northern R.S.
-	634	9,674	-	-	40	661	Eastern R.S.
-	511	2,126	-	-	144	76	Southern R.S.
20	324	835	-	-	91	19	Central R.S.
3,800	281	558	-	-	39	42	Western R.S.
0	22	24	-	-	2	2	KFRI
-	-	-	-	-	-	-	Seoul
-	-	-	-	-	-	-	Busan
-	-	-	-	-	-	-	Daegu
-	-	-	-	-	-	-	Incheon
-	-	-	-	-	-	-	Gwangju
-	-	-	-	-	-	-	Daejeon
-	-	-	-	-	-	-	Gyeongsangbuk-do
-	49	208	-	-	26	82	Jeju Special Self-Governing Province

Source : National Forest Estate Management Division

13. 국유림 대부현황

단위 : 건, ha

구 분	합 계 Total		광 업 용 For mining		산업시설용 For industrial facilities		학교연습림용 Experiment forest, colleges	
	건 수 No. of cases	면 적 Area	건 수 No. of cases	면 적 Area	건 수 No. of cases	면 적 Area	건 수 No. of cases	면 적 Area
2011	3,587	8,327	33	139	1,061	1,317	-	-
2012	3,400	7,875	32	140	1,027	1,293	-	-
2013	2,705	7,145	29	138	859	1,142	-	-
2014	2,666	6,851	29	142	905	1,108	9	1
2015	**2,470**	**5,570**	**22**	**135**	**764**	**698**	**9**	**2**
국립수목원	-	-	-	-	-	-	-	-
국립산림품종관리센터	5	1	-	-	-	-	-	-
북 부	653	1,035	-	-	296	250	4	0
동 부	294	2,125	6	5	112	72	1	1
남 부	379	640	3	3	88	104	-	-
중 부	726	893	13	128	160	180	1	0
서 부	300	406	-	-	81	50	2	0
국립산림과학원	1	-	-	-	-	-	1	0
서울특별시	-	-	-	-	-	-	-	-
부산광역시	-	-	-	-	-	-	-	-
대구광역시	-	-	-	-	-	-	-	-
인천광역시	-	-	-	-	-	-	-	-
광주광역시	-	-	-	-	-	-	-	-
대전광역시	-	-	-	-	-	-	-	-
경 상 북 도	-	-	-	-	-	-	-	-
제주특별자치도	112	470	-	-	27	42	-	-

자료 : 산림청 국유림관리과

Status of Lease Permission on Disposable National Forests

Unit : no. of cases, ha

공공 및 공익사업용 For public utilities		목 축 용 For pasture		산림계조림용 For reforestation of V.F.A.		기 타 Others		Classification
건 수 No. of cases	면 적 Area	건 수 No. of cases	면 적 Area	건 수 No. of cases	면 적 Area	건 수 No. of cases	면 적 Area	
593	1,091	188	3,476	66	1,953	1,646	351	**2011**
592	1,063	181	3,425	56	1,629	1,512	325	**2012**
534	1,031	180	3,289	43	1,310	1,060	235	**2013**
544	1,033	176	3,276	31	1,082	972	209	**2014**
480	**798**	**173**	**2,990**	**22**	**349**	**1,000**	**598**	**2015**
-	-	-	-	-	-	-	-	National Arboretum
-	-	-	-	-	-	5	1	KFSV
131	273	41	129	16	174	165	209	Northern R.S.
95	40	24	1,930	-	-	56	77	Eastern R.S.
86	79	19	233	4	152	179	68	Southern R.S.
92	182	46	232	2	23	412	148	Central R.S.
46	20	25	268	-	-	146	68	Western R.S.
-	-	-	-	-	-	-	-	KFRI
-	-	-	-	-	-	-	-	Seoul
-	-	-	-	-	-	-	-	Busan
-	-	-	-	-	-	-	-	Daegu
-	-	-	-	-	-	-	-	Incheon
-	-	-	-	-	-	-	-	Gwangju
-	-	-	-	-	-	-	-	Daejeon
-	-	-	-	-	-	-	-	Gyeongsangbuk-do
30	204	18	198	-	-	37	26	Jeju Special Self-Governing Province

Source : National Forest Estate Management Division

14. 국유림 분수림 현황

단위 : 건, ha

구 분	합 계 Total		개 인 Individual		마을 및 산림계 Village & V.F.A		일 반 법 인 체 Corporation	
	건 수 No. of cases	면 적 Area	건 수 No. of cases	면 적 Area	건 수 No. of cases	면 적 Area	건 수 No. of cases	면 적 Area
2010	255	22,923	170	2,546	57	2,030	15	16,566
2011	224	22,093	147	2,394	51	1,907	14	16,611
2012	198	20,350	133	2,161	41	1,107	14	15,997
2013	186	19,221	130	2,115	33	939	13	15,083
2014	158	18,514	110	2,333	26	816	16	14,747
2015	**135**	**18,003**	**95**	**1,528**	**22**	**789**	**13**	**14,949**
북 부	45	845	37	432	2	18	5	37
동 부	2	1,630	-	-	-	-	2	1,630
남 부	18	11,998	12	293	3	41	3	11,664
중 부	41	827	33	547	5	57	1	8
서 부	21	2,129	13	256	5	155	1	1,553
서울특별시	-	-	-	-	-	-	-	-
부산광역시	-	-	-	-	-	-	-	-
대구광역시	-	-	-	-	-	-	-	-
인천광역시	-	-	-	-	-	-	-	-
광주광역시	-	-	-	-	-	-	-	-
대전광역시	-	-	-	-	-	-	-	-
제주특별자치도	8	574	-	-	7	518	1	56

자료 : 산림청 국유림관리과

Status of Profit-sharing on National Forests

Unit : no. of cases, ha

학 교 School		공공단체 Public corporation		국가기관 National agency		지방자치단체 Local agency		Classification
건 수 No. of cases	면 적 Area	건 수 No. of cases	면 적 Area	건 수 No. of cases	면 적 Area	건 수 No. of cases	면 적 Area	
7	751	-	-	2	20	4	1,010	**2010**
7	694	-	-	2	20	3	467	**2011**
6	693	-	-	2	20	2	372	**2012**
6	692	-	-	2	20	2	372	**2013**
4	404	-	-	1	10	1	204	**2014**
3	**523**	**-**	**-**	**1**	**10**	**1**	**204**	**2015**
1	358	-	-	-	-	-	-	Northern R.S.
-	-	-	-	-	-	-	-	Eastern R.S.
-	-	-	-	-	-	-	-	Southern R.S.
-	-	-	-	1	10	1	204	Central R.S.
2	165	-	-	-	-	-	-	Western R.S.
-	-	-	-	-	-	-	-	Seoul
-	-	-	-	-	-	-	-	Busan
-	-	-	-	-	-	-	-	Daegu
-	-	-	-	-	-	-	-	Incheon
-	-	-	-	-	-	-	-	Gwangju
-	-	-	-	-	-	-	-	Daejeon
-	-	-	-	-	-	-	-	Jeju Special Self-Governing Province

15. 국유재산 취득 및 처분 현황

단위 : ha, 1,000원

연 도	취 득 Acquisition					
	계 Total	매 수 Buying		교 환 Exchange	관리전환 3) (사용승인) Management conversion	기 타 1) Others
		면 적 Area	매수대금 Price			
1993	2,860	1,221	3,289,720	211	504	924
1994	8,229	1,513	4,845,229	2,219	759	3,738
1995	11,969	5,383	14,206,011	177	6	6,403
1996	19,817	5,749	18,354,868	102	449	13,517
1997	10,320	6,366	29,836,883	430	328	3,196
1998	7,160	4,233	12,716,078	946	750	1,231
1999	8,523	5,838	19,519,257	705	405	1,575
2000	8,616	6,735	20,552,639	210	65	1,606
2001	8,106	6,184	20,299,942	290	52	1,580
2002	7,565	6,438	21,336,662	161	128	838
2003	9,712	5,937	21,710,004	3	6	3,766
2004	14,170	11,680	44,211,723	1,872	-	618
2005	13,651	13,100	63,626,475	39	461	51
2006	12,857	12,543	75,070,205	176	138	-
2007	14,340	12,033	83,923,927	453	1,693	161
2008	13,348	9,520	97,752,397	766	3,042	20
2009	11,568	10,052	105,366,538	999	459	58
2010	10,583	8,793	78,164,735	1,287	340	163
2011	13,093	10,871	82,289,652	195	2,001	26
2012	14,129	10,529	75,003,897	862	1,139	1,599
2013	11,911	9,268	70,439,669	716	734	1,193
2014	14,023	7,055	54,822,855	685	187	6,096
2015	**11,639**	**8,271**	**66,338,623**	**27**	**3,231**	**110**

주1 : 은닉 · 망실재산 환수, 무주재산 취득, 중앙관서지정취득 수치임.
주2 : 대토보상 등 기타 처분 수치임.
주3 : 2014년은 관리전환과 사용승인 수치임
자료 : 산림청 국유림관리과

Acquisition and Disposal of National Property

Unit : ha, 1,000won

처 분 Disposal						Year
계 Total	매 각 Selling		교 환 Exchange	관 리 전 환 3) (사용승인) Management conversion	기 타 2) Others	
	면 적 Area	계약금액 Contract Amount				
667	505	61,056,135	97	65	-	**1993**
2,240	1,306	80,324,327	631	303	-	**1994**
1,190	1,071	109,652,360	37	82	-	**1995**
1,230	964	112,459,260	6	260	-	**1996**
1,307	1,076	112,942,911	135	96	-	**1997**
2,510	1,351	69,806,187	567	592	-	**1998**
2,112	1,824	99,390,420	273	15	-	**1999**
982	818	54,829,525	83	81	-	**2000**
738	566	57,246,725	84	88	-	**2001**
699	386	98,373,802	107	206	-	**2002**
340	300	38,625,836	2	38	-	**2003**
1,351	439	67,036,518	868	44	-	**2004**
359	272	53,868,654	11	76	-	**2005**
535	325	70,097,741	40	170	-	**2006**
1,962	232	125,147,161	206	1,524	-	**2007**
1,572	303	154,958,504	210	1,059	-	**2008**
742	157	52,821,721	181	304	100	**2009**
618	161	47,729,551	147	233	77	**2010**
344	231	81,776,410	35	76	2	**2011**
397	136	54,639,591	87	174	-	**2012**
1,505	129	37,972,697	39	1,337	-	**2013**
261	80	28,787,171	138	43	-	**2014**
573	**135**	**43,485,229**	**6**	**432**	**-**	**2015**

Note1 : Retrievals and acquisitions of unowned properties.
Note2 : Disposal of others including land compensation for land taken up for public purposes.
Note3 : The Total Number of Management Conversion and Ownership Transfer
Source : National Forest Estate Management Division

16. 산지구분 현황

단위 : ha

구 분	합 계 Total	보전산지 Conservation forest			준보전산지 Semi-conservation forest	Classification
		소 계 Total	임업용 Forestry	공익용 Public		
1997 (천ha)	6,452	4,977	3,548	1,429	1,475	**1997 (1,000ha)**
2008 (천ha)	6,441	4,961	3,258	1,703	1,480	**2008 (1,000ha)**
2011	6,431,305	4,947,326	3,280,240	1,667,086	1,483,979	**2011**
2012	6,422,431	4,941,472	3,286,362	1,655,110	1,480,959	**2012**
2013	6,414,439	4,940,320	3,294,342	1,645,978	1,474,119	**2013**
2014	6,407,474	4,937,678	3,294,429	1,643,249	1,469,797	**2014**
2015	**6,405,491**	**4,935,764**	**3,296,155**	**1,639,608**	**1,469,727**	**2015**
서울특별시	14,213	**11,491**	**379**	11,112	2,722	Seoul
부산광역시	35,164	**20,714**	**712**	20,003	14,450	Busan
대구광역시	47,575	**41,441**	**2,726**	38,715	6,135	Daegu
인천광역시	39,982	**17,791**	**10,389**	7,403	22,190	Incheon
광주광역시	18,829	**16,301**	**445**	15,856	2,529	Gwangju
대전광역시	28,005	**23,825**	**2,708**	21,117	4,180	Daejeon
울산광역시	67,408	**55,680**	**23,342**	32,337	11,728	Ulsan
세종특별자치시	25,061	**14,899**	**11,316**	3,583	10,163	Sejong
경 기 도	541,116	**385,072**	**238,626**	146,446	156,043	Gyeonggi-do
강 원 도	1,376,991	**1,184,105**	**742,777**	441,329	192,886	Gangwon-do
충 청 북 도	497,046	**391,556**	**261,720**	129,837	105,489	Chungcheong buk-do
충 청 남 도	413,243	**248,843**	**198,620**	50,223	164,400	Chungcheong nam-do
전 라 북 도	449,170	**336,181**	**207,868**	128,313	112,989	Jeollabuk-do
전 라 남 도	698,421	**510,574**	**382,043**	128,531	187,847	Jeollanam-do
경 상 북 도	1,363,285	**1,100,939**	**830,041**	270,898	262,346	Gyeongsang buk-do
경 상 남 도	702,332	**545,179**	**370,780**	174,399	157,153	Gyeongsang nam-do
제주특별자치도	87,651	**31,173**	**11,664**	19,508	56,478	Jeju Special Self-Governing Province

주 : 위 자료는 공간정보의 구축 및 관리 등에 관한 법률에 의한 지목이 임야인 면적이므로, 산림자원의 조성 및 관리에 관한 법률에 의한 실제 산림 면적(2-1~2-10)과는 차이가 있음.

자료 : 산림청 산지관리과

Status of Forest Land Classification

unit : ha

구 분	합 계 Total	보전산지 Conservation forest			준보전산지 Semi-conservation forest	Classification
		소 계 Total	임업용 Forestry	공익용 Public		
서울특별시	**14,213**	**11,491**	**379**	**11,112**	**2,722**	**Seoul**
종 로	949	833	47	786	116	Jongno
중 구	132	117	11	106	15	Jung-gu
용 산	163	117	4	114	46	Yongsan
성 동	27	7	7	0	20	Seongdong
광 진	249	197	1	196	52	Gwang jin
동대문	82	19	11	8	64	Dongdaemun
중 랑	294	184	1	183	110	Jungnang
성 북	818	686	53	633	132	Seong buk
강 북	1,287	1,190	0	1,190	97	Gang buk
도 봉	966	880	-	880	86	Dobong
노 원	1,567	1,528	5	1,523	39	Nowon
은 평	1,383	1,127	2	1,125	256	Eunpyeong
서대문	479	279	7	272	200	Seodaemun
마 포	55	7	3	4	49	Mapo
양 천	125	91	7	83	34	Yangcheon
강 서	287	154	5	148	133	Gangseo
구 로	320	227	0	227	93	Guro
금 천	281	181	-	181	100	Geumcheon
영등포	7	-	-	-	7	Yeongdeungpo
동 작	245	47	6	41	198	Dongjak
관 악	1,611	1,139	17	1,122	472	Gwanak
서 초	1,808	1,598	85	1,514	210	Seocho
강 남	609	529	2	526	80	Gangnam
송 파	171	122	105	17	49	Songpa
강 동	299	234	1	233	65	Gangdong
부산광역시	**35,164**	**20,714**	**712**	**20,003**	**14,450**	**Busan**
중 구	11	1	-	1	10	Jung-gu
서 구	690	95	95	-	595	Seo-gu
동 구	273	38	36	2	235	Dong-gu
영도구	399	19	6	13	380	Yeongdo-gu
부산진	984	53	28	25	932	Busanjin

Note : As this forest area is based on the Act on the Deployment and Management of Spatial Information, the figures are different from the actual forest area(2-1~2-10) prescribed by the Act on the Promotion and Management of Forest Resources.
Source : Forest Land Management Division

16. 산지구분 현황 (계속)

단위 : ha

구 분	합 계 Total	보전산지 Conservation forest			준보전산지 Semi-conservation forest	Classification
		소 계 Total	임업용 Forestry	공익용 Public		
동 래	448	163	63	100	285	Dongnae
남 구	873	71	18	53	802	Nam-gu
북 구	2,241	1,669	2	1,667	572	Buk-gu
해운대	2,854	2,596	9	2,588	258	Haeundae
사 하	1,395	66	11	54	1,329	Saha
금 정	4,118	3,145	-	3,145	973	Geumjeong
강 서	4,291	2,239	224	2,015	2,053	Gangseo
연 제	302	49	0	49	253	Yeonje
수 영	243	2	-	2	240	Su Yeong
사 상	1,238	199	122	77	1,039	Sa sang
기장군	14,805	10,311	97	10,213	4,494	Gijang-gun
대구광역시	**47,575**	**41,441**	**2,726**	**38,715**	**6,135**	**Daegu**
중 구	-	-	-	-	-	Jung-gu
동 구	11,055	10,865	2	10,863	190	Dong-gu
서 구	200	107	-	107	94	Seo-gu
남 구	451	13	-	13	437	Nam-gu
북 구	4,562	4,367	14	4,354	194	Buk-gu
수성구	3,790	3,259	-	3,259	531	Suseong-gu
달서구	1,932	1,063	19	1,044	869	Dalseo-gu
달성군	25,586	21,766	2,691	19,075	3,820	Dalseong-gun
인천광역시	**39,982**	**17,791**	**10,389**	**7,403**	**22,190**	**Incheon**
중 구	3,380	1,940	83	1,856	1,440	Jung-gu
동 구	6	-	-	-	6	Dong-gu
남 구	174	114	6	109	60	Nam-gu
연수구	403	289	0	288	114	Yeonsu-gu
남동구	1,086	1,068	1	1,067	18	Namdong-gu
부평구	733	660	28	632	73	Bupyeong-gu
계양구	1,269	1,160	6	1,153	109	Gyeyang-gu
서 구	2,775	1,948	481	1,467	827	Seo-gu
강화군	17,936	10,241	9,476	765	7,695	Ganghwan-gun
옹진군	12,220	373	307	65	11,847	Ongjin-gun

자료 : 산림청 산지관리과

Status of Forest Land Classification (Cont'd)

unit : ha

구 분	합 계 Total	보전산지 Conservation forest			준보전산지 Semi-conservation forest	Classification
		소 계 Total	임업용 Forestry	공익용 Public		
광주광역시	**18,829**	**16,301**	445	15,856	2,529	**Gwangju**
동 구	3,420	3,299	-	3,299	121	Dong-gu
서 구	796	454	3	450	342	Seo-gu
남 구	1,792	1,594	0	1,594	198	Nam-gu
북 구	5,095	4,599	0	4,599	496	Buk-gu
광산구	7,726	6,354	441	5,913	1,372	GwangSan-gu
대전광역시	**28,005**	**23,825**	**2,708**	**21,117**	**4,180**	**Daejeon**
동 구	8,285	7,478	593	6,886	807	Dong-gu
중 구	3,594	2,461	581	1,879	1,133	Jung-gu
서 구	4,722	4,217	1,525	2,692	504	Seo-gu
유성구	8,575	7,174	8	7,166	1,401	Yuseong-gu
대덕구	2,829	2,495	0	2,494	334	Daedeok-gu
울산광역시	**67,408**	**55,680**	**23,342**	**32,337**	**11,728**	**Ulsan**
중 구	1,448	1,325	0	1,325	122	Jung-gu
남 구	1,857	797	2	796	1,059	Nam-gu
동 구	1,825	1,134	43	1,091	690	Dong-gu
북 구	10,031	8,684	2,808	5,877	1,346	Buk-gu
울주군	52,248	43,738	20,490	23,248	8,510	Ulju-gun
세종특별자치시	**25,061**	**14,899**	**11,316**	**3,583**	**10,163**	**Sejong**
경기도	**541,116**	**385,072**	**238,626**	**146,446**	**156,043**	**Gyeonggi-do**
수 원	2,610	2,006	51	1,955	604	Suwon
성 남	6,504	6,173	52	6,121	331	Seongnam
의정부	4,811	4,504	-	4,504	307	Uijeongbu
안 양	2,955	2,661	7	2,654	293	Anyang
부 천	870	670	-	670	200	Bucheon
광 명	1,415	1,353	-	1,353	62	Gwangmyeong
평 택	8,222	1,044	452	592	7,178	Pyeongtaek
동두천	6,433	4,422	4,075	347	2,012	Dongducheon
안 산	5,413	3,354	27	3,327	2,059	Ansan

Source : Forest Land Management Division

16. 산지구분 현황 (계속)

단위 : ha

구 분	합 계 Total	보전산지 Conservation forest			준보전산지 Semi-conservation forest	Classification
		소 계 Total	임업용 Forestry	공익용 Public		
고 양	8,762	6,970	836	6,133	1,792	Goyang
과 천	2,280	2,249	33	2,216	32	Gwacheon
구 리	1,215	1,145	1	1,145	70	Guri
남양주	30,443	26,236	9,610	16,627	4,206	Namyangju
오 산	1,108	419	52	367	689	Osan
시 흥	3,879	3,683	9	3,674	196	Siheung
군 포	1,571	1,493	260	1,232	78	Gunpo
의 왕	3,087	3,026	26	3,000	61	Uiwang
하 남	4,776	4,707	49	4,658	68	Hanam
용 인	31,820	19,201	10,779	8,422	12,619	Yongin
파 주	30,771	17,415	13,795	3,620	13,356	Paju
이 천	17,248	7,047	6,060	987	10,200	Icheon
양 주	17,915	13,559	6,986	6,573	4,356	Yangju
여 주	30,041	15,050	12,518	2,532	14,991	Yeoju
화 성	24,397	9,175	2,811	6,363	15,222	Hwaseong
광 주	28,644	22,033	11,969	10,064	6,611	Gwangju
연 천	41,338	26,647	23,061	3,587	14,690	Yeoncheon
포 천	55,983	51,178	47,427	3,750	4,806	Pocheon
가 평	68,989	57,706	39,019	18,687	11,284	Gapyeong
양 평	64,022	48,265	33,199	15,067	15,757	Yangpyeong
안 성	26,628	17,705	12,644	5,061	8,923	Anseong
김 포	6,967	3,976	2,820	1,156	2,991	Gimpo
강 원 도	**1,376,991**	**1,184,105**	**742,777**	**441,329**	**192,886**	**Gangwon-do**
춘 천	84,214	75,245	28,349	46,897	8,969	Chuncheon
원 주	61,934	46,397	30,742	15,655	15,536	Wonju
강 릉	83,447	71,970	33,829	38,141	11,477	Gangneung
동 해	13,515	6,902	2,647	4,256	6,612	Donghae
태 백	26,918	20,375	11,794	8,580	6,543	Taebaek
속 초	7,847	6,721	48	6,673	1,125	Sokcho
삼 척	104,480	93,785	73,552	20,233	10,695	Samcheok
홍 천	153,340	136,316	114,840	21,476	17,024	Hongcheon
횡 성	76,496	63,865	54,258	9,607	12,631	Hoengseong

자료 : 산림청 산지관리과

Status of Forest Land Classification (Cont'd)

unit : ha

구 분	합 계 Total	보전산지 Conservation forest			준보전산지 Semi-conservation forest	Classification
		소 계 Total	임업용 Forestry	공익용 Public		
영 월	95,532	81,738	55,366	26,372	13,794	Yeongwol
평 창	122,030	105,604	66,530	39,074	16,426	Pyeongchang
정 선	104,260	94,518	55,815	38,702	9,742	Jeongseon
철 원	60,075	40,217	30,612	9,605	19,858	Cheorwon
화 천	76,829	69,506	50,807	18,699	7,323	Hwacheon
양 구	53,018	46,588	25,395	21,194	6,430	Yanggu
인 제	144,970	135,526	63,082	72,444	9,444	Inje
고 성	55,206	39,487	19,848	19,639	15,719	Goseong
양 양	52,881	49,345	25,261	24,083	3,536	Yangyang
충청북도	**497,046**	**391,556**	**261,720**	**129,837**	**105,489**	**Chungcheong buk-do**
청 주	47,644	35,392	18,898	16,494	12,252	Cheongju
충 주	62,935	43,117	34,428	8,688	19,818	Chungju
제 천	64,501	51,143	33,821	17,322	13,358	Jecheon
보 은	40,070	33,693	22,427	11,266	6,377	Boeun
옥 천	34,985	29,898	16,418	13,480	5,087	Okcheon
영 동	65,678	55,194	46,280	8,913	10,485	Yeongdong
진 천	23,319	17,229	14,876	2,353	6,091	Jincheon
괴 산	62,234	51,186	31,125	20,061	11,048	Goesan
음 성	27,245	16,139	15,268	871	11,106	Eumseong
단 양	64,386	56,318	26,556	29,761	8,068	Danyang
증 평	4,048	2,248	1,621	627	1,800	Jeung pyeong
충청남도	**413,243**	**248,843**	**198,620**	**50,223**	**164,400**	**Chungcheong nam-do**
천 안	31,500	19,545	16,242	3,303	11,954	Cheonan
공 주	60,267	42,172	33,964	8,208	18,095	Gongju
보 령	33,247	23,174	20,656	2,518	10,073	Boryeong
아 산	21,310	12,531	9,773	2,758	8,780	Asan
서 산	29,224	12,407	8,739	3,667	16,817	Seosan
논 산	23,415	14,689	11,302	3,386	8,726	Nonsan
계 룡	3,999	2,836	25	2,811	1,163	Gyeryong
금 산	40,519	29,122	23,046	6,076	11,396	Geumsan

Source : Forest Land Management Division

16. 산지구분 현황 (계속)

단위 : ha

구 분	합 계 Total	보전산지 Conservation forest			준보전산지 Semi-conservation forest	Classification
		소 계 Total	임업용 Forestry	공익용 Public		
부여	31,821	19,291	17,106	2,184	12,530	Buyeo
서천	14,720	8,629	6,461	2,168	6,090	Seocheon
청양	31,761	23,185	18,536	4,649	8,576	Cheongyang
홍성	19,752	8,015	7,513	502	11,737	Hongseong
예산	24,642	15,438	10,962	4,476	9,204	Yesan
태안	23,639	11,884	8,509	3,374	11,756	Taean
당진	23,429	5,925	5,784	141	17,503	Dangjin
전라북도	**449,170**	**336,181**	**207,868**	**128,313**	**112,989**	**Jeollabuk-do**
전 주	6,806	4,399	23	4,376	2,406	Jeonju
군 산	7,976	3,053	2,346	707	4,923	Gunsan
익 산	11,574	4,880	1,589	3,291	6,694	Iksan
정 읍	32,775	21,903	17,005	4,898	10,872	Jeongeup
남 원	46,575	30,708	17,662	13,046	15,867	Namwon
김 제	11,858	5,557	1,854	3,703	6,300	Gimje
완 주	59,182	52,080	32,726	19,355	7,101	Wanju
진 안	61,021	51,116	39,533	11,584	9,904	Jinan
무 주	51,212	45,667	21,314	24,354	5,544	Muju
장 수	39,996	31,370	19,865	11,505	8,626	Jangsu
임 실	40,880	29,147	22,790	6,357	11,733	Imsil
순 창	32,958	26,084	21,147	4,937	6,874	Sunchang
고 창	26,346	14,658	7,765	6,892	11,688	Gochang
부 안	20,013	15,558	2,249	13,309	4,455	Buan
전라남도	**698,421**	**510,574**	**382,043**	**128,531**	**187,847**	**Jeollanam-do**
목 포	1,149	190	136	54	959	Mokpo
여 수	30,329	17,834	5,789	12,045	12,495	Yeosu
순 천	61,823	46,720	36,514	10,206	15,103	Suncheon
나 주	23,671	14,285	11,311	2,974	9,386	Naju
광 양	29,868	22,162	18,034	4,127	7,707	Gwangyang
담 양	27,387	21,027	14,161	6,866	6,360	Damyang
곡 성	39,506	32,080	30,084	1,996	7,426	Gokseong
구 례	33,868	29,186	18,891	10,295	4,683	Gurye

자료 : 산림청 산지관리과

Status of Forest Land Classification (Cont'd)

unit : ha

구 분	합 계 Total	보전산지 Conservation forest			준보전산지 Semi-conservation forest	Classification
		소 계 Total	임업용 Forestry	공익용 Public		
고 흥	45,677	33,813	26,319	7,494	11,864	Goheung
보 성	41,366	30,018	26,780	3,238	11,349	Boseong
화 순	57,680	49,718	42,228	7,490	7,962	Hwasun
장 흥	40,473	32,543	26,806	5,737	7,930	Jangheung
강 진	28,726	22,575	17,409	5,166	6,151	Gangjin
해 남	44,693	29,874	23,719	6,155	14,819	Haenam
영 암	22,821	13,962	9,256	4,707	8,859	Yeongam
무 안	14,973	6,767	6,275	491	8,206	Muan
함 평	18,200	11,381	10,331	1,050	6,819	Hampyeong
영 광	20,772	15,397	10,674	4,723	5,375	Yeonggwang
장 성	32,083	26,261	16,710	9,551	5,822	Jangseong
완 도	25,816	22,150	10,348	11,802	3,666	Wando
진 도	25,222	19,566	13,567	5,998	5,657	Jindo
신 안	32,317	13,067	6,701	6,366	19,250	Sinan
경상북도	**1,363,285**	**1,100,939**	**830,041**	**270,898**	**262,346**	**Gyeongsang buk-do**
포 항	78,937	58,433	53,338	5,094	20,504	Pohang
경 주	89,049	70,260	44,529	25,731	18,789	Gyeongju
김 천	69,404	55,294	45,503	9,792	14,110	Gimcheon
안 동	107,620	83,859	64,599	19,260	23,761	Andong
구 미	33,956	21,829	18,733	3,097	12,127	Gumi
영 주	43,773	30,863	13,656	17,206	12,910	Yeongju
영 천	62,650	50,956	43,431	7,525	11,694	Yeongcheon
상 주	83,068	65,956	52,283	13,673	17,112	Sangju
문 경	70,770	58,523	38,189	20,335	12,247	Mungyeong
경 산	23,199	16,336	13,289	3,047	6,862	Gyeongsan
군 위	46,263	39,131	35,725	3,406	7,132	Gunwi
의 성	82,566	62,637	60,467	2,170	19,929	Uiseong
청 송	69,073	59,530	51,368	8,162	9,543	Cheongsong
영 양	69,868	62,508	46,342	16,166	7,360	Yeongyang
영 덕	60,345	52,648	37,798	14,851	7,696	Yeongdeok
청 도	51,173	41,774	31,831	9,943	9,400	Cheongdo
고 령	24,537	20,062	18,950	1,112	4,476	Goryeong

Source : Forest Land Management Division

16. 산지구분 현황 (계속)

단위 : ha

구 분	합 계 Total	보전산지 Conservation forest			준보전산지 Semi-conservation forest	Classification
		소 계 Total	임업용 Forestry	공익용 Public		
성 주	41,280	32,217	26,463	5,755	9,063	Seongju
칠 곡	29,884	21,675	10,655	11,019	8,210	Chilgok
예 천	36,503	23,080	20,259	2,821	13,423	Yecheon
봉 화	98,972	91,731	62,216	29,515	7,241	Bonghwa
울 진	84,913	76,617	38,265	38,352	8,296	Uljin
울 릉	5,481	5,020	2,153	2,867	461	Ulleung
경상남도	**702,332**	**545,179**	**370,780**	**174,399**	**157,153**	**Gyeongsang nam-do**
창 원	42,878	35,491	11,993	23,498	7,387	Changwon
진 주	42,457	35,664	21,746	13,918	6,793	Jinju
통 영	15,416	14,080	5,996	8,084	1,336	Tongyeong
사 천	23,156	14,039	11,296	2,743	9,117	Sacheon
김 해	23,597	15,445	8,301	7,144	8,151	Gimhae
밀 양	52,195	43,797	36,153	7,645	8,398	Miryang
거 제	28,350	20,874	13,049	7,825	7,477	Geoje
양 산	36,325	29,394	9,341	20,054	6,931	Yangsan
의 령	33,071	27,831	24,706	3,125	5,239	Uiryeong
함 안	21,107	14,720	12,701	2,019	6,387	Haman
창 녕	28,395	19,740	15,070	4,671	8,654	Changnyeong
고 성	34,055	27,118	19,958	7,160	6,937	Goseong
남 해	23,986	18,140	10,111	8,030	5,846	Namhae
하 동	48,772	38,617	26,887	11,730	10,155	Hadong
산 청	61,455	48,199	32,225	15,974	13,256	Sancheong
함 양	55,819	42,774	28,664	14,110	13,045	Hamyang
거 창	60,502	45,935	39,006	6,929	14,567	Geochang
합 천	70,796	53,320	43,579	9,741	17,476	Hapcheon
제주특별자치도	**87,651**	**31,173**	**11,664**	**19,508**	**56,478**	**Jeju Special Self-Governing Province**
제 주	44,709	15,528	3,792	11,736	29,181	Jeju
서귀포	42,942	15,645	7,872	7,773	27,297	Seogwipo

자료 : 산림청 산지관리과

Ⅲ

산림의 건강 및 다양성

Forest Health and Diversity

〈그림 Ⅲ-1〉 산불발생원인

단위 : 건

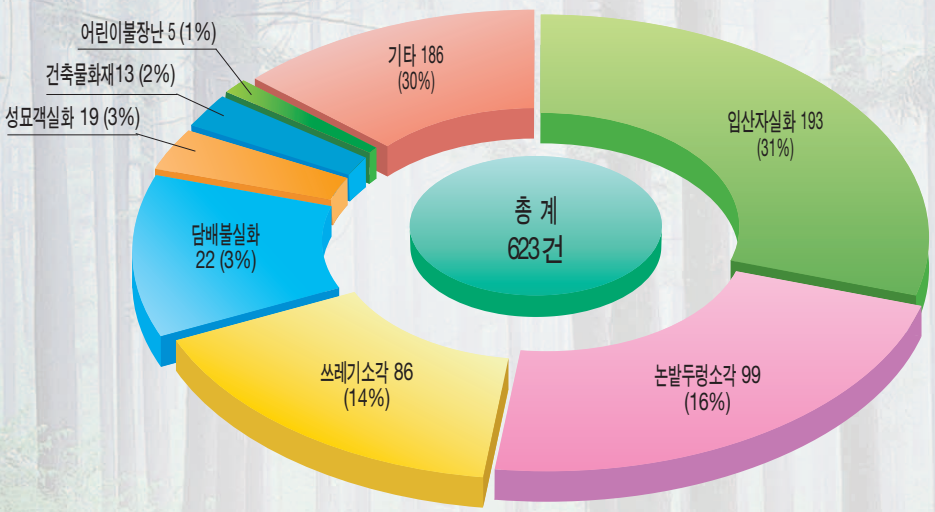

〈그림 Ⅲ-2〉 산림병해충 발생 현황

단위 : ha

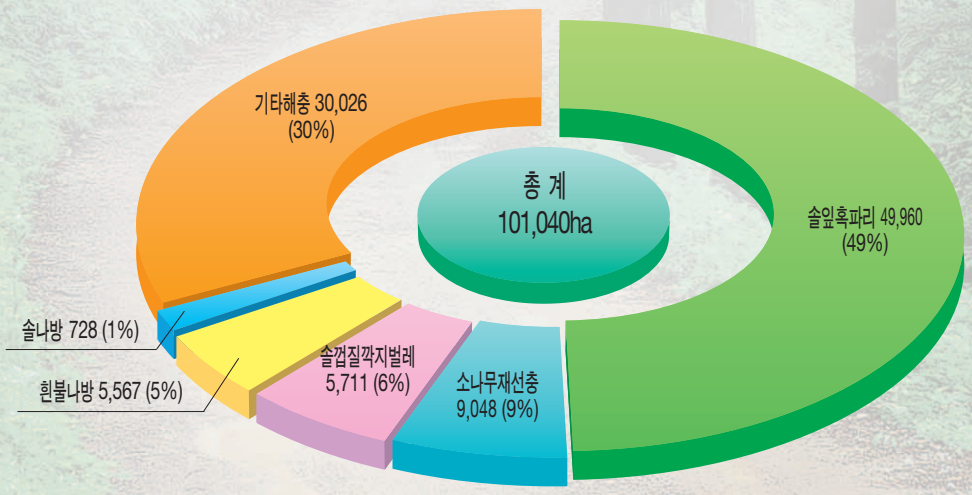

〈그림 Ⅲ-3〉 불법 산림훼손 피해현황

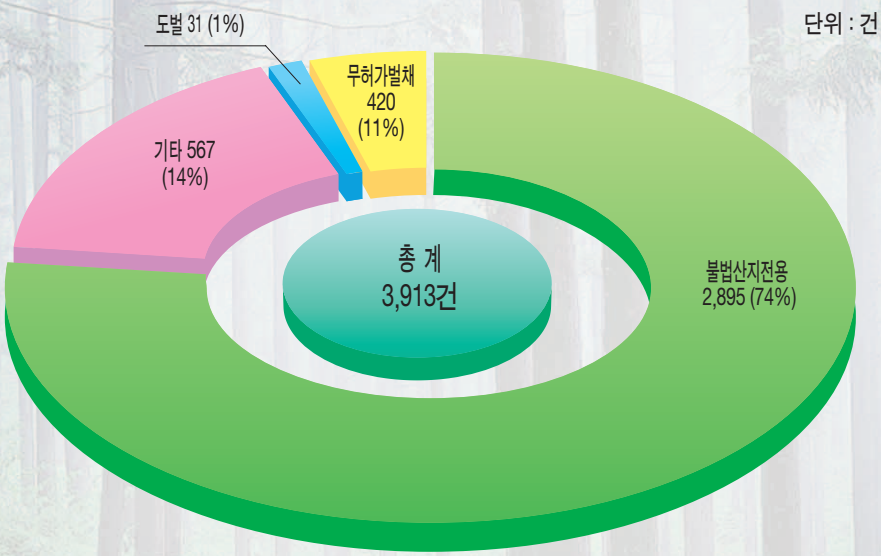

〈그림 Ⅲ-4〉 산지사방사업실적

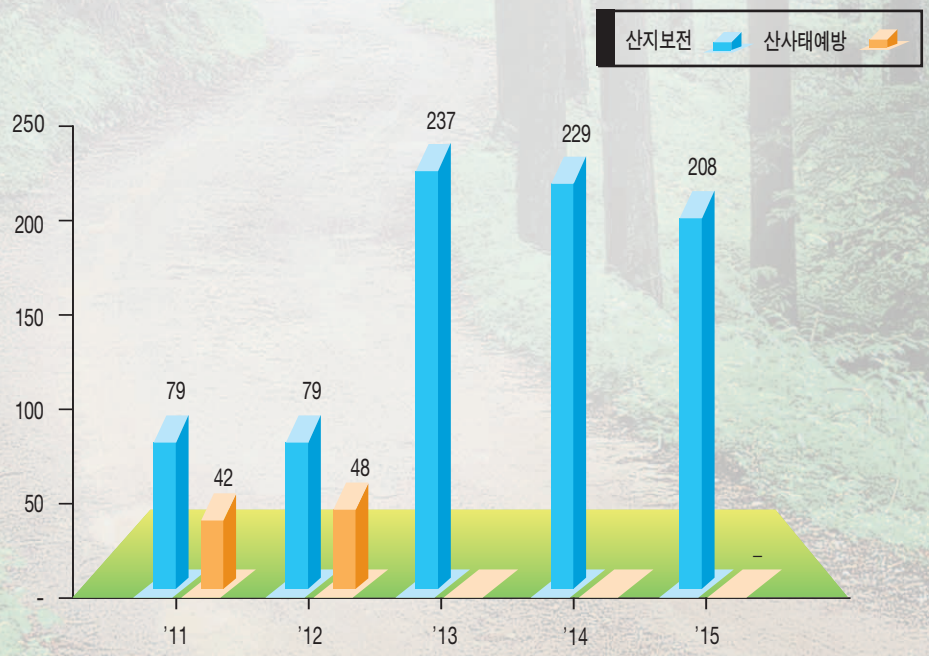

〈그림 Ⅲ-5〉 산림보호구역 지정 면적

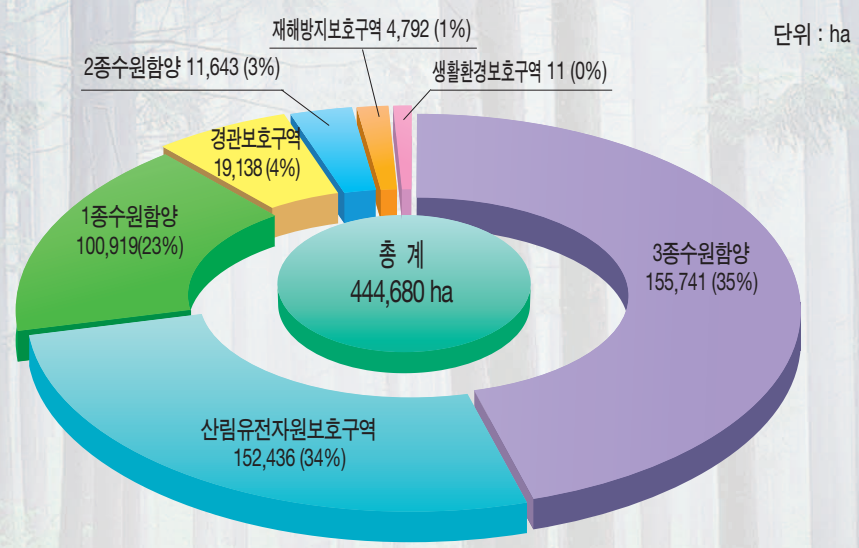

〈그림 Ⅲ-6〉 보호수 현황

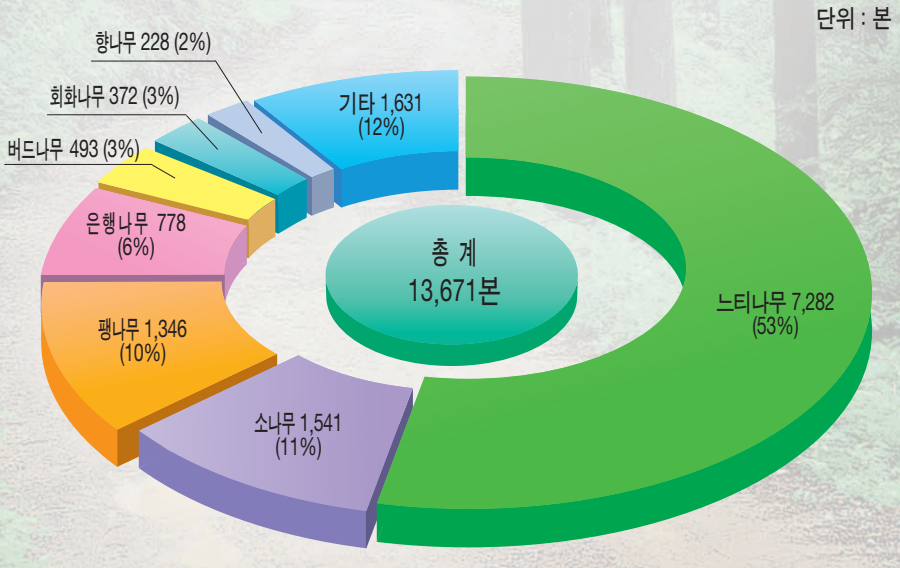

1. 산불피해 현황

구 분	원 인 별 (건) Causes (no. of cases)							
	합 계 Total	입산자실화 Carelessness	논밭두렁소각 Weed burning	쓰레기소각 Trash burning	담배불실화 Cigarette littering	성묘객 실화 Visitor to ancestral graves	어린이 불장난 Children	건축물화재 Building fire
최근 10년 평균	395	157	71	45	25	17	5	9
2011	277	110	66	39	12	11	3	11
2012	197	87	18	13	8	7	3	7
2013	296	91	77	41	22	9	4	5
2014	492	198	98	68	26	9	2	9
2015	**623**	**193**	**99**	**86**	**22**	**19**	**5**	**13**
국립수목원	-	-	-	-	-	-	-	-
국립산림품종관리센터	-	-	-	-	-	-	-	-
북 부	29	12	1	2	1	-	-	1
동 부	10	3	2	-	-	-	-	1
남 부	9	1	-	1	1	1	-	-
중 부	7	4	-	-	1	-	-	1
서 부	1	1	-	-	-	-	-	-
국립산림과학원	-	-	-	-	-	-	-	-
민 통 선 주)	-	-	-	-	-	-	-	-
서울특별시	19	1	1	-	-	-	2	-
부산광역시	11	7	1	-	1	-	-	-
대구광역시	11	5	1	4	-	-	-	-
인천광역시	43	9	12	6	3	1	1	-
광주광역시	5	1	1	-	-	-	-	-
대전광역시	11	5	-	1	-	-	-	-
울산광역시	6	2	1	-	-	1	-	-
세종특별자치시	1	-	-	-	-	-	-	-
경 기 도	143	30	24	32	4	5	-	3
강 원 도	96	43	11	9	5	2	2	5
충 청 북 도	27	12	5	5	2	-	-	-
충 청 남 도	21	9	5	2	1	1	-	-
전 라 북 도	20	5	-	5	1	1	-	-
전 라 남 도	51	15	12	10	-	3	-	-
경 상 북 도	80	21	19	8	-	3	-	-
경 상 남 도	22	7	3	1	2	1	-	2
제주특별자치도	-	-	-	-	-	-	-	-

주 : 민통선은 비무장지역 밖으로 경계하고있는 민간인 통제구역을 뜻함.
자료 : 산림청 산불방지과

Forest Fire Damages

	피 해 상 황 Amount of Damage			인 명 피 해 (명) Casualties (persons)			Classification
기 타 Others	면 적(ha) Area	재 적(㎥) Damaged volume	피 해 액 (천원.1,000won) Amount	합 계 Total	사 망 Death	부 상 Injury	
66	466	28,198	9,596,874	9	4	5	**the average over the last ten years**
25	1,090	52,544	29,062,872	3	2	1	**2011**
54	72	2,467	2,541,534	2	1	1	**2012**
47	552	66,765	25,019,788	36	3	33	**2013**
82	137	6,962	9,284,595	10	7	3	**2014**
186	**419**	**31,591**	**20,480,226**	**7**	**4**	**3**	**2015**
-	-	-	-	-	-	-	National arboretum
-	-	-	-	-	-	-	KFSV
12	28	1,979	1,698,796	-	-	-	Northern R.S.
4	22	1,279	1,263,205	-	-	-	Eastern R.S.
5	2	102	161,305	-	-	-	Southern R.S.
1	1	-	84,248	-	-	-	Central R.S.
-	0	4	7,409	-	-	-	Western R.S.
-	-	-	-	-	-	-	KFRI
-	-	-	-	-	-	-	CRZ
15	2	130	480,159	-	-	-	Seoul
2	1	42	141,906	-	-	-	Busan
1	1	10	95,279	-	-	-	Daegu
11	6	2	249,264	-	-	-	Incheon
3	0	36	19,004	-	-	-	Gwangju
5	5	5	194,772	2	-	2	Daejeon
2	2	153	62,907	-	-	-	Ulsan
1	0	-	3,775	-	-	-	Sejong
45	85	4,939	4,479,665	1	1	-	Gyeonggi-do
19	196	16,770	6,823,805	-	-	-	Gangwon-do
3	7	113	389,938	1	1	-	Chungcheongbuk-do
3	3	66	222,003	1	1	-	Chungcheongnam-do
8	3	46	234,254	-	-	-	Jeollabuk-do
11	13	2,378	551,011	-	-	-	Jeollanam-do
29	33	3,287	2,881,138	1	1	-	Gyeongsangbuk-do
6	9	250	436,383	1	-	1	Gyeongsangnam-do
-	-	-	-	-	-	-	Jeju Special Self-Governing Province

Note : CRZ, Civilian Restriction Zone Outside the DMZ
Source : Forest Fire Prevention and Control Division

2. 산림병해충 발생 및 방제현황

단위 : ha

구 분	합 계 Total		솔잎혹파리 Pine gall midge		솔껍질깍지벌레 Black pine bast scale		소나무-Pine wood
	발생면적 Affected area	방제면적 Controlled area	발생면적 Affected area	방제면적 Controlled area	발생면적 Affected area	방제면적 Controlled area	발생면적 Affected area
2011	167,084	128,961	82,125	16,095	12,524	10,341	5,123
2012	137,397	123,432	68,031	12,330	8,945	4,615	5,286
2013	122,265	127,876	59,309	11,594	7,050	3,429	11,550
2014	110,050	116,293	56,685	9,086	7,436	2,109	9,644
2015	**101,040**	**130,080**	**49,960**	**6,240**	**5,711**	**1,734**	**9,048**
국립수목원	1	6	-	-	-	-	-
북 부	2,340	3,913	1,612	-	-	-	100
동 부	23,713	926	23,645	881	-	-	-
남 부	6,647	1,717	6,276	76	6	182	278
중 부	232	294	177	214	7	19	10
서 부	246	573	-	-	5	-	46
국립산림과학원	50	449	-	-	-	-	7
서울특별시	8,344	10,412	-	10	-	-	10
부산광역시	577	5,299	-	-	366	87	208
대구광역시	135	1,189	-	50	-	-	71
인천광역시	1,761	2,251	514	550	6	6	-
광주광역시	241	282	-	-	-	-	1
대전광역시	229	231	3	3	-	-	-
울산광역시	1,640	5,325	-	-	462	-	1,081
세종특별자치시	390	257	-	-	-	-	-
경 기 도	6,329	8,734	24	27	-	-	207
강 원 도	14,309	10,829	10,510	2,251	-	-	189
충 청 북 도	1,817	3,037	45	54	-	-	4
충 청 남 도	2,687	8,998	-	7	256	205	64
전 라 북 도	2,743	4,286	6	137	184	54	400
전 라 남 도	3,716	7,565	386	158	1,575	97	86
경 상 북 도	10,527	7,773	6,759	1,819	-	-	2,092
경 상 남 도	9,124	25,123	3	3	2,597	988	2,194
제주특별자치도	3,242	20,611	-	-	247	96	2,000

자료 : 산림청 산림병해충방제과

Outbreak and Prevention of Forest Diseases and Pests

Unit : ha

재선충 nematode	솔 나 방 Pine caterpillar		흰 불 나 방 Fall webworm		기 타 해 충 Others		Classification
방제면적 Controlled area	발생면적 Affected area	방제면적 Controlled area	발생면적 Affected area	방제면적 Controlled area	발생면적 Affected area	방제면적 Controlled area	
27,054	1,461	2,234	13,016	11,659	52,835	61,578	**2011**
30,524	1,799	2,232	10,842	11,788	42,494	61,943	**2012**
41,909	1,191	1,073	8,965	8,946	34,200	60,925	**2013**
39,617	755	965	7,244	7,366	28,286	57,149	**2014**
61,089	**728**	**357**	**5,567**	**5,577**	**30,026**	**55,083**	**2015**
-	-	-	-	-	1	6	National arboretum
1,007	-	-	18	36	610	2,870	Northern R.S.
-	-	-	-	-	68	45	Eastern R.S.
1,374	-	-	-	-	87	85	Southern R.S.
-	-	-	-	-	38	61	Central R.S.
396	-	-	-	-	195	177	Western R.S.
405	-	-	-	-	43	44	KFRI
737	30	62	2,106	2,029	6,198	7,574	Seoul
5,148	-	-	-	-	3	64	Busan
1,085	-	-	27	27	37	27	Daegu
-	148	148	256	256	837	1,291	Incheon
37	-	-	-	-	240	245	Gwangju
-	2	2	50	50	174	176	Daejeon
5,225	-	-	20	25	77	75	Ulsan
-	-	-	90	30	300	227	Sejong
2,490	-	10	1,027	997	5,071	5,210	Gyeonggi-do
5,005	35	35	347	357	3,228	3,181	Gangwon-do
150	5	5	91	278	1,672	2,550	Chungcheongbuk-do
1,597	-	-	490	516	1,877	6,673	Chungcheongnam-do
983	-	-	588	534	1,565	2,578	Jeollabuk-do
1,557	60	60	85	165	1,524	5,528	Jeollanam-do
4,648	105	35	287	187	1,284	1,084	Gyeongsangbuk-do
9,382	-	-	85	90	4,245	14,660	Gyeongsangnam-do
19,863	343	-	-	-	652	652	Jeju Special Self-Governing Province

Source : Forest Health Protection Division

3. 불법 산림훼손 피해현황

단위 : 건, ha, ㎥, 1,000원

구 분	합 계 Total				도 벌 Secret logging				무허가 Unlicensed	
	건수 Cases	면적 Area	재적 Volume	금액 Amount	건수 Cases	면적 Area	재적 Volume	금액 Amount	건수 Cases	면적 Area
2011	2,310	565	56,880	16,166,634	30	11	1,716	133,061	351	184
2012	2,337	550	29,864	21,985,093	49	13	1,039	59,361	340	165
2013	2,334	617	34,766	22,643,351	31	6	792	15,747	379	268
2014	3,123	1,143	736,393	37,199,322	26	9	1,241	28,495	365	283
2015	**3,913**	**1,237**	**227,173**	**43,979,548**	**31**	**15**	**1,939**	**154,598**	**420**	**183**
북 부	155	23	268	1,321,720	2	-	4	459	9	1
동 부	116	80	4,463	915,010	-	-	-	-	8	2
남 부	85	12	100	747,461	-	-	-	-	4	1
중 부	50	12	898	170,901	1	2	745	21,842	5	3
서 부	66	12	52	161,785	1	1	45	11,037	2	0
국립산림과학원	-	-	-	-	-	-	-	-	-	-
서울특별시	12	0	3	8,539	-	-	-	-	3	0
부산광역시	51	8	683	192,208	-	-	-	-	10	4
대구광역시	20	4	582	53,635	-	-	-	-	3	2
인천광역시	81	16	69	474,511	-	-	-	-	8	1
광주광역시	6	1	45	31,568	-	-	-	-	1	0
대전광역시	17	2	72	60,605	-	-	-	-	9	1
울산광역시	37	10	592	408,472	-	-	-	-	5	4
세종특별자치시	3	1	89	103,164	-	-	-	-	1	0
경 기 도	733	132	143,582	5,107,749	3	0	99	821	62	6
강 원 도	313	267	22,414	5,744,378	2	4	771	59,905	21	10
충 청 북 도	337	128	1,825	6,109,492	1	2	-	24,772	29	11
충 청 남 도	487	110	6,228	3,136,989	5	4	50	25,438	50	15
전 라 북 도	249	118	4,713	4,793,066	-	-	-	-	50	60
전 라 남 도	289	59	1,774	2,802,668	9	0	43	5,112	36	11
경 상 북 도	448	122	36,418	7,024,165	5	2	165	1,829	67	29
경 상 남 도	268	89	2,177	3,758,523	2	0	17	3,383	28	21
제주특별자치도	90	31	124	852,940	-	-	-	-	9	2

자료 : 산림청 산림환경보호과

Damages caused by Illegal Activities in Forests

Unit : no. of cases, ha, ㎥, 1,000won

벌채 Cutting		불법 산지전용 Illegal conversion of forest to other uses				기 타 Others				Classification
재적 Volume	금액 Amount	건수 Cases	면적 Area	재적 Volume	금액 Amount	건수 Cases	면적 Area	재적 Volume	금액 Amount	
14,111	983,631	1,748	340	17,085	13,990,416	181	29	23,968	1,059,526	**2011**
15,364	940,599	1,778	322	10,864	20,409,891	170	50	2,596	575,242	**2012**
13,252	1,298,197	1,817	333	20,552	20,909,544	107	9	172	419,863	**2013**
17,920	1,242,780	2,411	780	691,163	33,868,024	321	71	26,068	2,060,023	**2014**
18,117	**1,409,646**	**2,895**	**579**	**147,569**	**35,929,451**	**567**	**461**	**59,549**	**6,485,853**	**2015**
61	9,181	86	12	130	1,082,697	58	10	72	229,383	Northern R.S.
15	580	47	4	1,623	229,570	61	74	2,826	684,860	Eastern R.S.
64	18,420	68	9	29	625,939	13	2	7	103,102	Southern R.S.
134	3,376	41	4	11	145,478	3	3	8	205	Central R.S.
5	2,559	44	6	1	143,920	19	5	-	4,269	Western R.S.
-	-	-	-	-	-	-	-	-	-	KFRI
3	8,539	3	0	-	-	6	0	-	-	Seoul
381	32,498	29	2	245	75,235	12	2	57	84,475	Busan
236	22,229	14	2	300	27,912	3	0	46	3,494	Daegu
46	3,487	48	12	21	463,131	25	4	2	7,893	Incheon
-	-	4	0	11	27,883	1	0	35	3,685	Gwangju
72	10,989	8	1	-	49,616	-	-	-	-	Daejeon
129	47,531	30	7	419	360,236	2	0	44	705	Ulsan
11	5,200	2	1	78	97,964	-	-	-	-	Sejong
2,879	320,730	648	119	140,604	4,759,901	20	7	-	26,297	Gyeonggi-do
1,823	110,733	202	28	486	2,543,178	88	224	19,334	3,030,562	Gangwon-do
1,516	53,343	277	97	128	5,423,108	30	18	181	608,269	Chungcheongbuk-do
2,127	93,219	379	51	656	2,600,129	53	40	3,395	418,203	Chungcheongnam-do
4,209	270,386	175	56	449	4,475,991	24	3	56	46,689	Jeollabuk-do
633	102,234	199	38	436	2,565,793	45	10	662	129,529	Jeollanam-do
1,782	118,358	300	51	1,768	6,043,202	76	39	32,703	860,776	Gyeongsangbuk-do
1,865	108,947	214	50	174	3,402,736	24	18	121	243,457	Gyeongsangnam-do
124	67,107	77	29	-	785,833	4	-	-	-	Jeju Special Self-Governing Province

Source : Forest Environment Conservation Division

4. 산림의 타용도 전용허가 현황

단위 : ha

구 분	합 계 Total			농업용 Agricultural use							비농업용 Non - agrĭcultural use				
				계 Total			농지 Farmland		초지 Grassland		계 Total			택지 Residential	
	계 Total	보전 C.F.	준보전 Semi C.F.	계 Total	보전 C.F.	준보전 Semi C.F.	보전 C.F.	준보전 Semi C.F.	보전 C.F.	준보전 Semi C.F.	계 Total	보전 C.F.	준보전 Semi C.F.	보전 C.F.	준보전 Semi C.F.
최근5년평균	7,948	2,338	5,610	482	151	331	142	300	9	31	7,466	2,187	5,279	171	1,248
2011	8,026	2,429	5,597	499	157	342	155	320	2	22	7,527	2,272	5,255	137	1,025
2012	7,753	2,032	5,721	504	181	323	167	276	14	47	7,249	1,851	5,398	123	1,379
2013	7,432	2,293	5,139	470	143	327	136	305	7	22	6,962	2,150	4,812	59	1,016
2014	8,544	2,624	5,920	477	138	339	126	305	12	34	8,067	2,486	5,581	257	1,430
2015	**7,992**	**2,314**	**5,678**	**458**	**135**	**323**	**126**	**294**	**9**	**29**	**7,534**	**2,179**	**5,355**	**280**	**1,388**
국립산림품종관리센터	-	-	-	-	-	-	-	-	-	-	-	-	-	-	-
국립산림과학원	3	3	-	-	-	-	-	-	-	-	3	3	-	-	-
국립수목원	-	-	-	-	-	-	-	-	-	-	-	-	-	-	-
북 부	66	57	9	-	-	-	-	-	-	-	66	57	9	1	-
동 부	- 17	- 30	13	-	-	-	-	-	-	-	- 17	- 30	13	-	-
남 부	61	46	15	-	-	-	-	-	-	-	61	46	15	-	1
중 부	40	35	5	-	-	-	-	-	-	-	40	35	5	-	-
서 부	17	14	3	-	-	-	-	-	-	-	17	14	3	-	-
서울특별시	8	1	7	-	-	-	-	-	-	-	8	1	7	-	3
부산광역시	74	28	46	-	-	-	-	-	-	-	74	28	46	1	12
대구광역시	73	57	16	-	-	-	-	-	-	-	73	57	16	-	4
인천광역시	122	17	105	11	8	3	8	3	-	-	111	9	102	5	74
광주광역시	18	1	17	-	-	-	-	-	-	-	18	1	17	-	8
대전광역시	38	26	12	1	1	-	1	-	-	-	37	25	12	-	3
울산광역시	53	9	44	2	1	1	1	1	-	-	51	8	43	1	11
세종특별자치시	106	5	101	18	2	16	2	16	-	-	88	3	85	2	23
경 기 도	2,532	957	1,575	35	26	9	26	9	-	-	2,497	931	1,566	224	520
강 원 도	594	105	489	57	17	40	17	36	-	4	537	88	449	- 1	63
충청북도	625	108	517	39	10	29	10	29	-	-	586	98	488	5	70
충청남도	914	213	701	55	10	45	9	40	1	5	859	203	656	3	159
전라북도	361	55	306	69	16	53	10	41	6	12	292	39	253	3	48
전라남도	448	114	334	35	10	25	10	25	-	-	413	104	309	4	57
경상북도	823	221	602	86	21	65	20	60	1	5	737	200	537	8	98
경상남도	846	266	580	33	11	22	11	22	-	-	813	255	558	22	158
제주특별자치도	187	6	181	17	2	15	1	12	1	3	170	4	166	2	76

주1 : 산지를 조림. 육림 및 토석의 굴취. 채취 그 밖에 임산물 생산의 용도외로 사용하거나 이를 위해 산지의 형질을 변경하는 것으로 일시적 산지이용을 제외한 현황

주2 : 광업은 2010년말, "산지전용허가"→"산지일시사용허가"로 변경됨.

주3 : 위 자료는 공간정보의 구축 및 관리 등에 관한 법률에 의한 지목이 임야인 면적이므로, 산림자원의 조성 및 관리에 관한 법률에 의한 실제 산림 면적(2-1~2-10)과는 차이가 있음.

자료 : 산림청 산지관리과

Status of Forest Land Conversion

Unit : ha

비 농 업 용 Non - agrIcultural use														Classification
공장 Factory		광업 Mining		도로 Road		골프장 2) Golf course		스키장 2) Ski slope		묘지 Burial		기타 Others		
보전 C.F.	준보전 Semi C.F.	보전 C.F.	준보전 Semi C.F.	보전 C.F.	준보전 Semi C.F.	보전 C.F.	준보전 Semi C.F.	보전 C.F.	준보전 Semi C.F.	보전 C.F.	준보전 Semi C.F.	보전 C.F.	준보전 Semi C.F.	
356	1,172	-	-	379	522	290	130	7	4	17	38	967	2,165	**the average over the last 5 years**
362	1,338	-	-	390	588	462	177	- 3	-	26	46	898	2,081	**2011**
307	1,219	-	-	368	562	300	140	-	-	13	38	740	2,060	**2012**
298	1,037	-	-	546	572	194	131	-	1	19	27	1,034	2,028	**2013**
431	1,435	-	-	301	460	342	153	102	2	12	47	1,041	2,054	**2014**
384	**833**	**-**	**-**	**292**	**430**	**153**	**51**	**- 64**	**18**	**14**	**33**	**1,120**	**2,602**	**2015**
-	-	-	-	-	-	-	-	-	-	-	-	-	-	KFSV
-	-	-	-	-	-	-	-	-	-	-	-	3	-	KFRI
-	-	-	-	-	-	-	-	-	-	-	-	-	-	National ardoretum
-	2	-	-	10	2	1	-	-	-	-	-	45	5	Northern R.S.
-	-	-	-	7	-	-	1	- 64	10	-	-	27	2	Eastern R.S.
6	10	-	-	6	-	-	-	-	-	-	-	34	4	Southern R.S.
-	-	-	-	2	2	-	-	-	-	-	-	33	3	Central R.S.
-	1	-	-	3	1	-	-	-	-	-	-	11	1	Western R.S.
-	-	-	-	1	-	-	-	-	-	-	-	-	4	Seoul
1	19	-	-	1	1	24	-	-	-	-	-	1	14	Busan
-	2	-	-	54	8	-	-	-	-	-	-	3	2	Daegu
-	5	-	-	4	10	-	-	-	-	-	-	-	13	Incheon
-	1	-	-	1	1	-	-	-	-	-	1	-	6	Gwangju
1	2	-	-	20	2	-	-	-	-	-	-	4	5	Daejeon
3	3	-	-	3	-	-	-	-	-	-	-	1	29	Ulsan
-	6	-	-	-	2	-	-	-	-	1	-	-	54	Sejong
234	250	-	-	31	104	39	33	-	-	6	12	397	647	Gyeonggi-do
3	17	-	-	22	37	- 27	-8	-	8	1	4	90	328	Gangwon-do
11	112	-	-	6	19	-	-	-	-	1	2	75	285	Chungbuk
30	109	-	-	29	86	57	9	-	-	1	2	83	291	Chungnam
1	39	-	-	6	16	-	-	-	-	1	1	28	149	Jeollabuk-do
3	16	-	-	18	42	-	-	-	-	1	2	78	192	Jeollanam-do
26	127	-	-	25	44	55	16	-	-	1	3	85	249	Gyeongbuk
65	111	-	-	42	48	4	-	-	-	1	4	121	237	Gyeongnam
-	1	-	-	1	5	-	-	-	-	-	2	1	82	Jeju Special Self-Governing Province

Note1 : All land-use conversions to purposes other than forestry, silviculture, mining and production of forest goods. Temporary land use change is excluded.

Note2 : The item 'Mining' has been classified under the temporary forest land use since 2010.

Note3 : As this forest area is based on the Act on the Deployment and Management of Spatial Information, the figures are different from the actual forest area(2-1~2-10) prescribed by the Act on the Promotion and Management of Forest Resources.

Source : Forest Land Management Division

5. 산지일시사용허가 · 신고 현황 1)

단위 : ha

구 분	합 계 Total			광업용 Mining							광해방지사업 Mine Damage Management Project	
				계 Total			노천채굴 Surface Mining		굴진채굴 Underground Mining			
	계 Total	보전 C.F.	준보전 Semi C.F.	계 Total	보전 C.F.	준보전 Semi C.F.	보전 C.F.	준보전 Semi C.F.	보전 C.F.	준보전 Semi C.F.	보전 C.F.	준보전 Semi C.F.
최근5년평균	1,730	1,169	561	59	31	28	21	25	10	3	3	2
2011	1,559	992	567	61	26	35	20	33	6	2	3	2
2012	1,767	1,148	619	83	28	55	15	47	13	8	12	1
2013	1,554	1,029	525	40	25	15	22	12	3	3	-	1
2014	1,502	1,040	462	64	41	23	20	19	21	4	-	4
2015	**2,266**	**1,633**	**633**	**50**	**36**	**14**	**30**	**14**	**6**	**-**	**1**	**-**
국립산림품종관리센터	-	-	-	-	-	-	-	-	-	-	-	-
국립산림과학원	1	1	-	-	-	-	-	-	-	-	-	-
국립수목원	-	-	-	-	-	-	-	-	-	-	-	-
북 부	34	33	1	-	-	-	-	-	-	-	-	-
동 부	36	33	3	13	13	-	11	-	2	-	-	-
남 부	15	14	1	-	-	-	-	-	-	-	-	-
중 부	21	17	4	-	-	-	-	-	-	-	-	-
서 부	34	32	2	-	-	-	-	-	-	-	-	-
서울특별시	-	-	-	-	-	-	-	-	-	-	-	-
부산광역시	2	1	1	-	-	-	-	-	-	-	1	-
대구광역시	37	37	-	-	-	-	-	-	-	-	-	-
인천광역시	9	1	8	-	-	-	-	-	-	-	-	-
광주광역시	1	-	1	-	-	-	-	-	-	-	-	-
대전광역시	9	8	1	-	-	-	-	-	-	-	-	-
울산광역시	5	3	2	-	-	-	-	-	-	-	-	-
세종특별자치시	6	4	2	-	-	-	-	-	-	-	-	-
경 기 도	119	51	68	-	-	-	-	-	-	-	-	-
강 원 도	794	627	167	3	3	-	2	-	1	-	-	-
충청북도	272	203	69	10	5	5	5	5		-	-	-
충청남도	175	104	71	4	2	2	-	2	2	-	-	-
전라북도	40	23	17	7	1	6	1	6	-	-	-	-
전라남도	215	141	74	3	3	-	3	-	-	-	-	-
경상북도	252	178	74	7	7	-	6	-	1	-	-	-
경상남도	178	122	56	3	2	1	2	1	-	-	-	-
제주특별자치도	11	-	11	-	-	-	-	-	-	-	-	-

주1) : 2010년 산지관리법 개정에 따라 산지일시사용제도가 도입되어 산지전용에서 제외되는 산지일시사용현황을 2011년부터 통계에 반영함

자료 : 산림청 산지관리과

Status of the Issuance of Permission and Reporting of Temporary Forest Land Conversion

Unit : ha

농어업용 시설 Agricultural Facilities		진입로 임도 · 숲길 등 access road, Forest Trail, etc		산림관상 식물재배 Cultivation of Ornamental Plants		기타 Others		Classification
보전 C.F.	준보전 Semi C.F.	보전 C.F.	준보전 Semi C.F.	보전 C.F.	준보전 Semi C.F.	보전 C.F.	준보전 Semi C.F.	
64	19	350	100	505	255	216	157	**the average over the last 5 years**
137	20	283	105	348	263	195	142	**2011**
38	15	308	89	506	317	256	142	**2012**
21	13	398	121	385	222	200	153	**2013**
45	19	326	76	429	204	199	136	**2014**
78	**28**	**433**	**107**	**857**	**271**	**228**	**213**	**2015**
-	-	-	-	-	-	-	-	KFSV
-	-	1	-	-	-	-	-	KFRI
-	-	-	-	-	-	-	-	National ardoretum
2	1	13	-	5	-	13	-	Northern R.S.
2	-	4	-	1	-	13	3	Eastern R.S.
-	-	11	-	-	-	3	1	Southern R.S.
-	-	14	1	-	3	3	-	Central R.S.
4	-	13	-	9	1	6	1	Western R.S.
-	-	-	-	-	-	-	-	Seoul
-	-	-	-	-	-	-	1	Busan
33	-	-	-	3	-	1	-	Daegu
-	-	-	-	-	2	1	6	Incheon
-	-	-	-	-	-	-	1	Gwangju
-	-	1	-	3	-	4	1	Daejeon
-	-	-	-	2	-	1	2	Ulsan
-	-	-	-	-	-	4	2	Sejong
5	5	21	3	9	6	16	54	Gyeonggi-do
1	-	54	15	545	130	24	22	Gangwon-do
1	-	70	10	99	24	28	30	Chungbuk
1	3	28	13	19	22	54	31	Chungnam
-	-	15	6	6	2	1	3	Jeollabuk-do
18	10	50	19	59	32	11	13	Jeollanam-do
4	3	91	19	48	28	28	24	Gyeongbuk
7	6	47	18	49	19	17	12	Gyeongnam
-	-	-	3	-	2	-	6	Jeju Special Self-Governing Province

Note : According to the 2010 revision to the 'Act on the Management of Mountainous Districts' the Temporary Forest Land Conversion Policy was implemented; from 2011, status of temporary forest land conversion is excluded from complete forest land conversion

Source : Forest Land Management Division

6. 사방사업 실적

구 분	산지보전 (ha) Mountain conservation	계류보전 (km) Stream conservation	주1) 사 방 댐 (개소) Erosion control dam (sites)	주2) 해안방재림조성 (ha) Coast disaster prevention forest
누 계	**729,492**	**7,080**	**9,724**	**158**
2011	121	124	814	10
2012	127	439	858	13
2013	237	599	987	30
2014	229	593	1,036	39
2015	**208**	**594**	**946**	**49**
북 부	17	36	50	10
동 부	14	35	46	-
남 부	10	32	44	-
중 부	6	12	28	-
서 부	3	15	36	1
서울특별시	40	70	23	-
부산광역시	4	6	19	-
대구광역시	3	4	3	-
인천광역시	4	12	1	1
광주광역시	-	3	1	-
대전광역시	2	6	3	-
울산광역시	9	9	13	-
세종특별자치시	-	1	1	-
경 기 도	6	13	71	-
강 원 도	7	32	103	4
충 청 북 도	4	33	55	-
충 청 남 도	16	32	40	4
전 라 북 도	15	33	67	-
전 라 남 도	15	70	88	23
경 상 북 도	17	94	166	5
경 상 남 도	15	45	88	-
제주특별자치도	1	1	-	1

주1) 사방댐은 예방사방사업, 수해복구공사 등을 모두 포함하여 반영한 결과 임('11년까지는 예방사방사업만 반영)
주2) 해안방재림조성 2년차 사업은 기존사업면적에 편입
자료 : 산림청 산사태방지과

Erosion Control Projects

해안침식방지 (km) Prevention of coastal erosion	식재본수 (천본) Planting (1,000 Seedlings)	다목적댐 (개소) Multi-Purpose dams(Sites)	산림유역관리조성 (개소) Forest Watershed Management(Sites)	Classification
101	**2,721,887**	**43**	**118**	**total**
4	210	15	-	**2011**
6	281	9	18	**2012**
12	120	-	6	**2013**
11	-	-	5	**2014**
12	**-**	**-**	**5**	**2015**
1	-	-	1	Northern R.S.
-	-	-	-	Eastern R.S.
-	-	-	-	Southern R.S.
0	-	-	-	Central R.S.
-	-	-	-	Western R.S.
-	-	-	-	Seoul
-	-	-	-	Busan
-	-	-	-	Daegu
2	-	-	-	Incheon
-	-	-	-	Gwangju
-	-	-	-	Daejeon
-	-	-	-	Ulsan
-	-	-	-	Sejong
-	-	-	-	Gyeonggi-do
-	-	-	1	Gangwon-do
-	-	-	2	Chungcheongbuk-do
2	-	-	-	Chungcheongnam-do
1	-	-	-	Jeollabuk-do
5	-	-	-	Jeollanam-do
-	-	-	-	Gyeongsangbuk-do
1	-	-	1	Gyeongsangnam-do
-	-	-	-	Jeju Special Self-Governing Province

Note : Erosion control dam includes preventive erosion control, flood-recovery works, and others (until 2011, only preventive erosion control projects were included).

Source : Erosion Control Division

7. 산림보호구역 지정 현황

단위 : ha

구 분	합 계 Total	재해방지보호구역 Disaster Prevention	생활환경보호구역 Liverlihood Environment	경관보호구역 Landscape
2011	422,824	4,673	12	20,307
2012	425,769	4,610	12	20,144
2013	445,556	4,724	12	20,165
2014	445,112	4,821	11	19,412
2015	**444,680**	**4,792**	**11**	**19,138**
북 부	131,446	6	-	160
동 부	72,558	4	-	45
남 부	38,443	515	3	819
중 부	16,876	82	-	63
서 부	20,536	217	-	1,015
서울특별시	-	-	-	-
부산광역시	-	-	-	-
대구광역시	7	-	-	-
인천광역시	12	-	-	-
광주광역시	-	-	-	-
대전광역시	8	-	-	-
울산광역시	4,666	-	-	82
세종특별자치시	72	-	-	16
경 기 도	14,949	1	-	343
강 원 도	17,847	-	-	486
충 청 북 도	14,770	-	-	-
충 청 남 도	15,081	84	-	3,257
전 라 북 도	29,563	891	-	3,106
전 라 남 도	11,768	754	-	1,975
경 상 북 도	33,446	1,343	8	6,036
경 상 남 도	22,559	822	-	1,735
제주특별자치도	73	73	-	-

주 : 보안림과 산림유전자원보호림을 '산림보호구역'으로 통합(2010.3.10)
자료 : 산림청 산림환경보호과

Forest Protected Areas

Unit : ha

수원함양보호구역 Warer shed conservation				산림유전자원 보호구역	Classification
계 total	1종수원함양보호구역 1st class watershed conservation	2종수원함양보호구역 2nd class watershed conservation	3종수원함양보호구역 3rd class watershed conservation	Forest Genetic Resources	
270,964	103,883	11,289	155,792	126,868	**2011**
269,191	101,872	11,524	155,795	131,812	**2012**
271,223	104,043	11,523	155,657	149,432	**2013**
270,552	103,315	11,596	155,642	150,316	**2014**
268,303	**100,919**	**11,643**	**155,741**	**152,436**	**2015**
61,217	1,393	163	59,661	70,063	Northern R.S.
37,701	34	-	37,667	34,808	Eastern R.S.
3,704	1,947	27	1,730	33,402	Southern R.S.
13,697	1,737	-	11,960	3,034	Central R.S.
14,223	3,865	1,172	9,186	5,081	Western R.S.
-	-	-	-	-	Seoul
-	-	-	-	-	Busan
-	-	-	-	7	Daegu
-	-	-	-	12	Incheon
-	-	-	-	-	Gwangju
-	-	-	-	8	Daejeon
4,584	4,584	-	-	-	Ulsan
55	55	-	-	1	Sejong
14,405	5,644	765	7,996	200	Gyeonggi-do
16,847	4,388	221	12,238	514	Gangwon-do
14,769	4,824	-	9,945	1	Chungcheongbuk-do
11,575	11,070	-	505	165	Chungcheongnam-do
25,566	21,446	-	4,120	-	Jeollabuk-do
8,986	1,396	6,857	733	53	Jeollanam-do
21,051	18,744	2,307	-	5,008	Gyeongsangbuk-do
19,923	19,792	131	-	79	Gyeongsangnam-do
-	-	-	-	-	Jeju Special Self-Governing Province

Note : Protective forests and protected areas for forest genetic resources were combined into 'forest protected areas' (as of Mar. 10, 2010)

Source : Forest Environment Conservation Division

8. 보호수 현황

단위 : 개소, ha, 본

구 분	계 Total	느티나무 Zelkova	팽나무 Hackberry	은행나무 Maidenhair tree
2011	13,466	7,279	1,342	764
2012	13,514	7,404	1,289	765
2013	13,574	7,331	1,356	770
2014	13,629	7,353	1,366	770
2015	**13,671**	**7,282**	**1,346**	**778**
북 부	11	1	-	-
동 부	-	-	-	-
남 부	6	-	-	-
중 부	2	-	-	-
서 부	5	-	-	-
서울특별시	212	103	-	48
부산광역시	97	13	32	2
대구광역시	306	106	38	22
인천광역시	114	58	6	21
광주광역시	76	38	14	5
대전광역시	125	91	2	6
울산광역시	64	7	9	1
세종특별자치시	69	47	2	9
경 기 도	1,078	617	10	208
강 원 도	718	205	4	41
충 청 북 도	1,223	685	16	65
충 청 남 도	1,777	1,203	94	101
전 라 북 도	638	443	47	35
전 라 남 도	4,051	2,143	758	82
경 상 북 도	2,026	1,048	78	86
경 상 남 도	911	474	134	46
제주특별자치도	162	-	102	-

자료 : 산림청 산림환경보호과

Designated Protected Trees

Unit : sites, ha, seedling

소나무 pine	회화나무 Pagoda tree	향나무 Chinese juniper	버드나무 Korean willow	기타(97종) Others (97species)	Classification
1,469	356	227	319	1,710	**2011**
1,424	367	228	347	1,690	**2012**
1,479	357	227	357	1,697	**2013**
1,386	362	224	462	1,706	**2014**
1,541	**372**	**228**	**493**	**1,631**	**2015**
3	-	-	1	6	Northern R.S.
-	-	-	-	-	Eastern R.S.
4	-	1	-	1	Southern R.S.
2	-	-	-	-	Central R.S.
4	-	-	-	1	Western R.S.
8	18	14	-	21	Seoul
24	5	-	-	21	Busan
23	23	1	12	81	Daegu
9	6	5	-	9	Incheon
3	2	-	8	6	Gwangju
12	2	1	9	2	Daejeon
14	7	1	-	25	Ulsan
1	-	3	2	5	Sejong
31	36	99	2	75	Gyeonggi-do
172	3	10	-	283	Gangwon-do
278	7	22	30	120	Chungcheongbuk-do
83	25	20	105	146	Chungcheongnam-do
51	5	2	21	34	Jeollabuk-do
462	30	10	182	384	Jeollanam-do
250	186	37	121	220	Gyeongsangbuk-do
74	16	2	-	165	Gyeongsangnam-do
33	1	-	-	26	Jeju Special Self-Governing Province

Source : Forest Environment Conservation Division

Ⅳ

산림자원 조성

Silviculture

〈그림 Ⅳ-1〉 최근 10년간 묘목생산 실적 추이

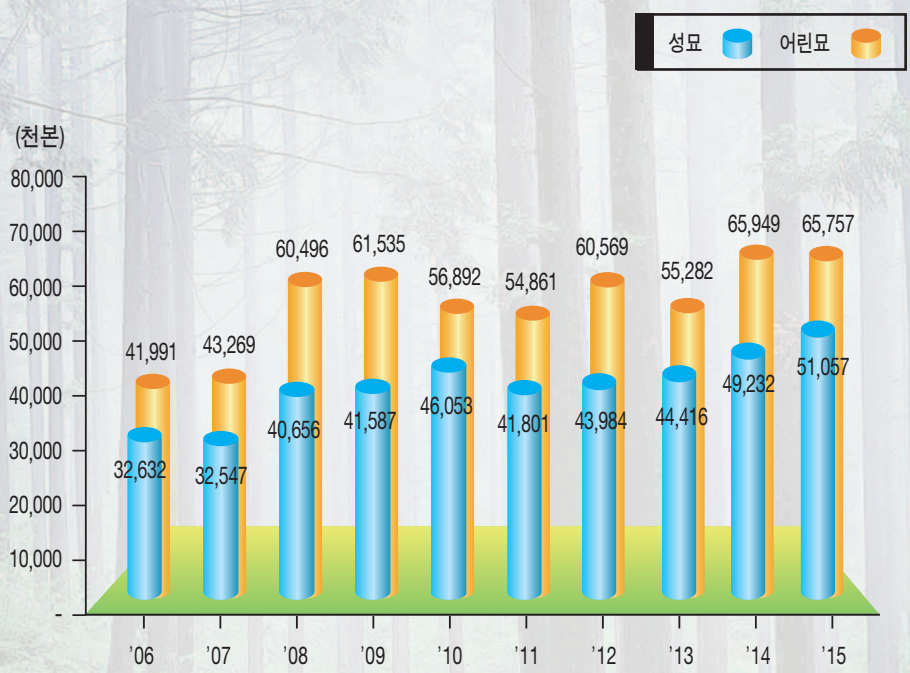

〈그림 Ⅳ-2〉 조림지 및 숲 가꾸기

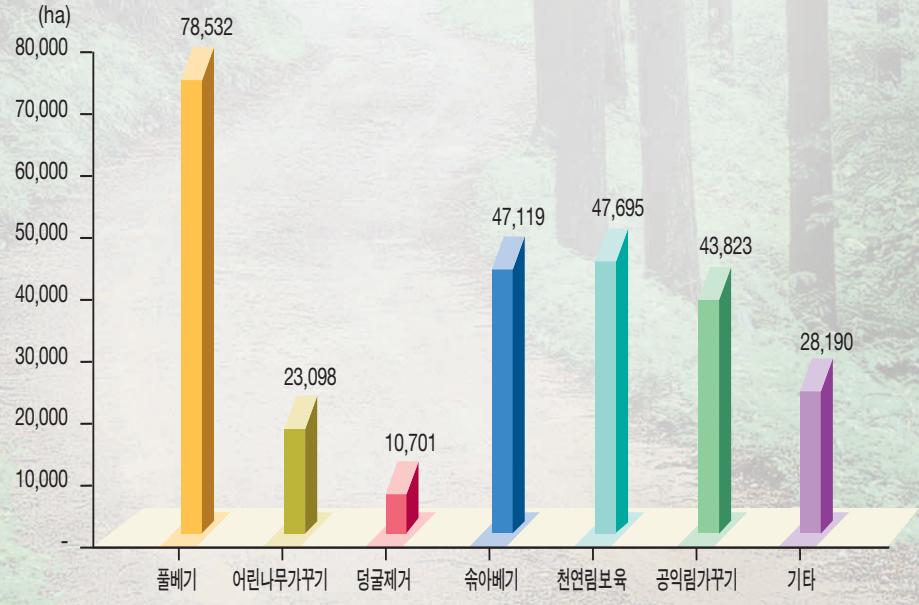

〈그림 Ⅳ-3〉 소유별 조림실적

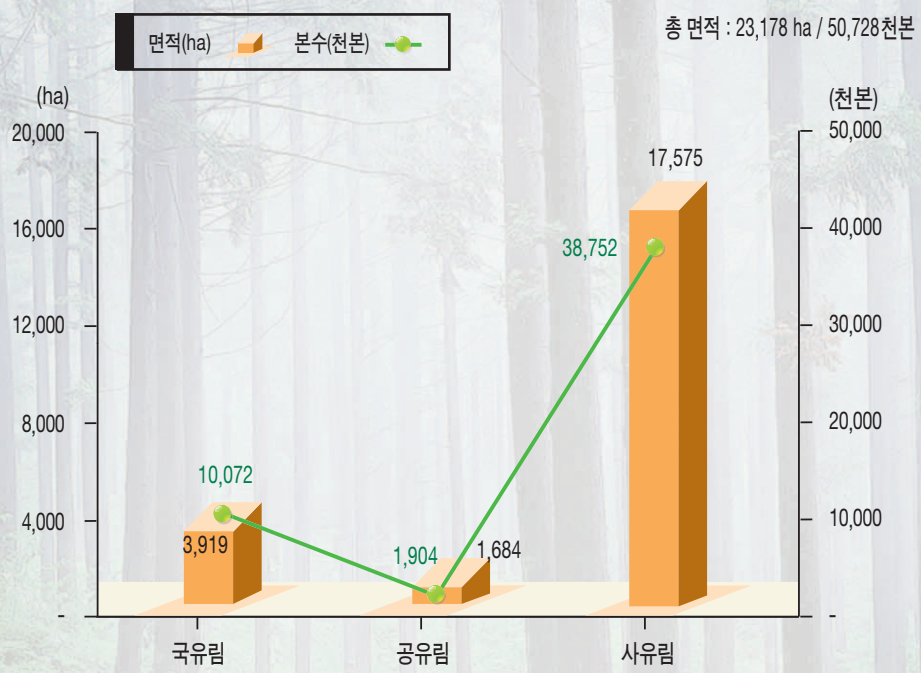

〈그림 Ⅳ-4〉 수종별 조림실적

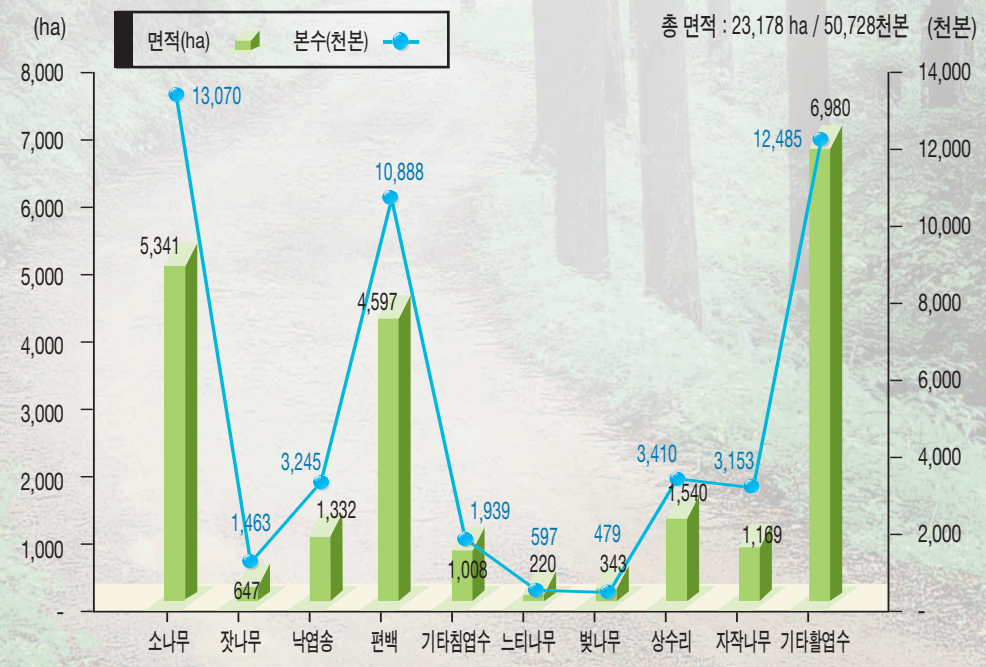

1. 종자 및 묘목 생산현황

구 분	묘포수(개) Number of nurseries	사업자수(명) Number of nursery owners	묘포전면적 (ha) Area of nurseries	시업면적 (ha) Planted area	묘 목 생 산 (천본) Seedling Production (1,000seedling)		
					계 Total	성 묘 Grown seedling	어 린 묘 Young seedling
2011	73	73	546	261	96,662	41,801	54,861
2012	69	69	551	266	104,553	43,984	60,569
2013	68	67	601	389	99,697	44,416	55,282
2014	70	70	564	232	115,181	49,232	65,949
2015	**71**	**71**	**556**	**362**	**116,815**	**51,057**	**65,757**
국립산림품종관리센터	-	-	-	-	-	-	-
북 부	3	3	40	21	6,802	2,628	4,174
동 부	3	3	38	23	5,832	2,585	3,246
남 부	2	2	18	11	3,373	1,617	1,756
중 부	1	1	8	4	1,622	828	794
서 부	2	2	13	10	3,812	1,763	2,050
경 기 도	9	9	19	13	5,823	2,638	3,185
강 원 도	9	9	31	27	12,074	5,941	6,133
충 청 북 도	4	4	22	12	8,729	4,755	3,974
충 청 남 도	7	7	47	47	17,128	8,145	8,983
전 라 북 도	4	4	39	32	17,600	7,822	9,778
전 라 남 도	12	12	131	19	13,361	5,558	7,803
경 상 북 도	9	9	56	51	10,255	3,295	6,960
경 상 남 도	5	5	92	92	10,286	3,425	6,861
제주특별자치도	1	1	2	0	120	60	60

자료 : 산림청 산림자원과

Status of Seed and Seedling Production

종 자 생 산 Seed Production										Classification
계 Total		채종원 Seed orchard		채종림 Seed harvest forest		채종임분 Seed harvest stand		기 타 Others		
면적(ha) Area	생산량(kg) Production	면적(ha) Area	생산량(kg) Production	면적(ha) Area	생산량(kg) Production	면적(ha) Area	생산량(kg) Production	면적(ha) Area	생산량(kg) Production	
3,818	44,568	739	14,125	279	784	2,800	29,478	-	181	**2011**
3,352	27,148	750	7,918	194	810	2,408	18,248	-	172	**2012**
3,486	38,425	759	15,314	202	410	2,526	21,791	-	910	**2013**
3,559	53,574	762	18,425	200	295	2,597	34,563	-	290	**2014**
1,953	**33,062**	**781**	**5,573**	**177**	**352**	**996**	**26,471**	**-**	**666**	**2015**
781	5,793	781	5,573	-	-	-	-	-	220	KFSV
161	234	-	-	79	-	82	124	-	110	Northern R.S.
101	512	-	-	11	-	91	177	-	336	Eastern R.S.
267	263	-	-	4	-	263	263	-	-	Southern R.S.
15	24	-	-	3	-	12	24	-	-	Central R.S.
43	178	-	-	-	-	43	178	-	-	Western R.S.
8	1,610	-	-	-	-	8	1,610	-	-	Gyeonggi-do
192	2,925	-	-	47	100	145	2,825	-	-	Gangwon-do
15	11,720	-	-	-	-	15	11,720	-	-	Chungcheongbuk-do
50	2,104	-	-	4	202	46	1,902	-	-	Chungcheongnam-do
31	1,535	-	-	9	-	23	1,535	-	-	Jeollabuk-do
191	2,773	-	-	20	-	171	2,773	-	-	Jeollanam-do
34	3,140	-	-	-	-	34	3,140	-	-	Gyeongsangbuk-do
64	250	-	-	1	50	63	200	-	-	Gyeongsangnam-do
-	-	-	-	-	-	-	-	-	-	Jeju Special Slef-Governing Province

Source : Forest Resources Division

2. 수종별 종자 생산현황

단위 : ha, kg

구 분	합계 Total		채 종 원 Seed orchard										
			계 subtotal		가래나무 Manchurian walnut		낙엽송 Japanese Larch		백합나무 Tulip Tree		소나무 Red Pine		잣 Korean
	면적 Area	생산량 Production	면적 area	생산량 production	면적 area	생산량 production	면적 area	생산량 production	면적 area	생산량 production	면적 area	생산량 production	면적 area
2013	3,486	38,425	759	15,314	-	-	231	509	18	-	104	394	100
2014	3,559	53,574	762	18,425	1	-	227	1,305	18	-	110	308	95
2015	**1,953**	**33,062**	**781**	**5,573**	**1**	**-**	**231**	**5**	**18**	**-**	**118**	**655**	**95**
국립산림품종관리센터	781	5,793	781	5,573	1		231	5	18		118	655	95
북 부	161	234	-	-	-	-	-	-	-	-	-	-	-
동 부	101	512	-	-	-	-	-	-	-	-	-	-	-
남 부	267	263	-	-	-	-	-	-	-	-	-	-	-
중 부	15	24	-	-	-	-	-	-	-	-	-	-	-
서 부	43	178	-	-	-	-	-	-	-	-	-	-	-
	-	-											
경 기 도	8	1,610	-	-	-	-	-	-	-	-	-	-	-
강 원 도	192	2,925	-	-	-	-	-	-	-	-	-	-	-
충 청 북 도	15	11,720	-	-	-	-	-	-	-	-	-	-	-
충 청 남 도	50	2,104	-	-	-	-	-	-	-	-	-	-	-
전 라 북 도	31	1,535	-	-	-	-	-	-	-	-	-	-	-
전 라 남 도	191	2,773	-	-	-	-	-	-	-	-	-	-	-
경 상 북 도	34	3,140	-	-	-	-	-	-	-	-	-	-	-
경 상 남 도	64	250	-	-	-	-	-	-	-	-	-	-	-
제주특별자치도	-	-	-	-	-	-	-	-	-	-	-	-	-

자료 : 산림청 산림자원과

Seed Production by Tree Species

Unit : ha, kg

채종원 Seed orchard					채 종 림 Seed harvest forest								Classification
나무 Pine	편 백 Japanese False Cypress		기타 Others		계 subtotal		상수리 Sawthooth Oak		전나무 Needle Fir		기타 Others		
생산량 production	면적 area	생산량 production	면적 area	생산량 production	면적 area	생산량 production	면적 area	생산량 production	면적 area	생산량 production	면적 area	생산량 production	
12,424	48	381	258	1,606	202	410	37	280	85	-	80	130	**2013**
13,608	48	2,092	263	1,112	200	295	35	226	85	-	80	69	**2014**
4,228	**55**	**14**	**263**	**671**	**177**	**352**	**32**	**250**	**70**	**-**	**75**	**102**	**2015**
4,228	55	14	263	671	-	-	-	-	-	-	-	-	KFSV
-	-	-	-	-	79	-	-	-	70	-	9	-	Northern R.S.
-	-	-	-	-	11	-	-	-	-	-	11	-	Eastern R.S.
-	-	-	-	-	4	-	-	-	-	-	4	-	Southern R.S.
-	-	-	-	-	3	-	-	-	-	-	3	-	Central R.S.
-	-	-	-	-	-	-	-	-	-	-	-	-	Western R.S.
-	-	-	-	-	-	-	-	-	-	-	-	-	Gyeonggi-do
-	-	-	-	-	47	100	1	-	-	-	47	100	Gangwon-do
-	-	-	-	-	-	-	-	-	-	-	-	-	Chungcheongbuk-do
-	-	-	-	-	4	202	3	200	-	-	1	2	Chungcheongnam-do
-	-	-	-	-	9	-	7	-	-	-	2	-	Jeollabuk-do
-	-	-	-	-	20	-	20	-	-	-	-	-	Jeollanam-do
-	-	-	-	-	-	-	-	-	-	-	-	-	Gyeongsangbuk-do
-	-	-	-	-	1	50	1	50	-	-	-	-	Gyeongsangnam-do
-	-	-	-	-	-	-	-	-	-	-	-	-	Jeju Special Slef-Governing Province

Source : Forest Resources Division

2. 수종별 종자 생산현황 (계속)

단위 : ha, kg

구 분	채 종 임 분 Seed harvest stand												
	계 subtotal		가시나무 Chinese Evergreen Oak		고로쇠 Painted Mono Maple		굴참나무 Oriental Cork oak		백합나무 Tulip Tree		상수리 Sawthooth Oak		소 Red
	면적 area	생산량 production	면적 area	생산량 production	면적 area	생산량 production	면적 area	생산량 production	면적 area	생산량 production	면적 area	생산량 production	면적 area
2013	2,526	21,791	-	580	288	72	119	120	32	3,712	159	13,951	210
2014	2,597	34,563	-	-	291	50	119	-	33	7,345	161	23,791	273
2015	**996**	**26,471**	**-**	**-**	**13**	**18**	**99**	**200**	**33**	**5,347**	**100**	**18,255**	**89**
국립산림품종관리센터	-	-	-	-	-	-	-	-	-	-	-	-	-
북 부	82	124	-	-	1	2	4	-	-	-	-	-	18
동 부	91	177	-	-	6	3	-	-	-	-	-	-	37
남 부	263	263	-	-	-	-	74	-	-	-	2	-	28
중 부	12	24	-	-	-	-	-	-	-	-	-	-	-
서 부	43	178	-	-	-	-	-	-	-	-	-	-	-
경 기 도	8	1,610	-	-	-	-	-	-	3	600	1	1,000	-
강 원 도	145	2,825	-	-	1	-	-	-	1	-	39	1,945	5
충 청 북 도	15	11,720	-	-	-	-	2	-	1	2,180	5	9,500	-
충 청 남 도	46	1,902	-	-	-	-	13	200	4	742	12	800	-
전 라 북 도	23	1,535	-	-	-	-	-	-	8	520	4	910	-
전 라 남 도	171	2,773	-	-	3	-	-	-	15	1,150	18	1,250	-
경 상 북 도	34	3,140	-	-	2	-	0	-	0	100	8	2,800	1
경 상 남 도	63	200	-	-	1	13	6	-	1	55	11	50	-
제주특별자치도	-	-	-	-	-	-	-	-	-	-	-	-	-

자료 : 산림청 산림자원과

Seed Production by Tree Species (Cont'd)

Unit : ha, kg

채종임분 Seed harvest stand							우 량 임 분 Good breed stand						Classification
나무 Pine	잣나무 Korean Pine		편 백 Japanese False Cypress		기타 Others		계 subtotal		스트로브잣나무 Eastern White Pine		기타 Others		
생산량 production	면적 area	생산량 production	면적 area	생산량 production	면적 area	생산량 production	면적 area	생산량 production	면적 area	생산량 production	면적 area	생산량 production	
148	58	-	54	498	1,607	2,710	-	910	-	-	-	910	**2013**
187	784	-	54	631	884	2,559	-	290	-	-	-	290	**2014**
114	**62**	**-**	**45**	**379**	**555**	**2,158**	**-**	**666**	**-**	**-**	**-**	**666**	**2015**
-	-	-	-	-	-	-	-	220	-	-	-	220	KFSV
3	-	-	-	-	59	119	-	110	-	-	-	110	Northern R.S.
32	-	-	-	-	48	142	-	336	-	-	-	336	Eastern R.S.
19	-	-	-	-	159	244	-	-	-	-	-	-	Southern R.S.
-	-	-	-	-	12	24	-	-	-	-	-	-	Central R.S.
-	-	-	24	27	19	151	-	-	-	-	-	-	Western R.S.
-	-	-	-	-	4	10	-	-	-	-	-	-	Gyeonggi-do
40	62	-	-	-	38	840	-	-	-	-	-	-	Gangwon-do
-	-	-	-	-	7	40	-	-	-	-	-	-	Chungcheongbuk-do
20	-	-	-	-	17	140	-	-	-	-	-	-	Chungcheongnam-do
-	-	-	-	95	10	10	-	-	-	-	-	-	Jeollabuk-do
-	-	-	16	175	119	198	-	-	-	-	-	-	Jeollanam-do
-	-	-	-	-	23	240	-	-	-	-	-	-	Gyeongsangbuk-do
-	-	-	5	82	39	-	-	-	-	-	-	-	Gyeongsangnam-do
-	-	-	-	-	-	-	-	-	-	-	-	-	Jeju Special Slef-Governing Province

Source : Forest Resources Division

3. 수종별 묘목 생산현황

단위 : 천본

구 분	합계 Total	성 묘 Grown seedling									
		계 subtotal	백합나무 Tulip Tree	상수리 Sawthooth Oak	소나무 Red Pine	자작나무 European White Birch	잣나무 Korean Pine	편백 Japanese False Cypress	상수리용기 Sawthooth Oak containerized seedling	소나무용기 Red Pine containerized seedling	기타 Others
2013	99,697	44,416	6,232	2,368	4,320	2,250	2,412	2,410	1,147	8,801	14,475
2014	115,180	49,231	5,599	1,672	4,029	2,714	1,751	3,739	1,722	9,064	18,941
2015	**116,815**	**51,057**	**4,851**	**1,618**	**3,868**	**3,071**	**1,226**	**4,516**	**2,301**	**8,374**	**21,233**
국립품종관리센터	-	-	-	-	-	-	-	-	-	-	-
북 부	6,802	2,628	-	-	60	-	173	-	-	1,145	1,249
동 부	5,832	2,585	-	-	1,114	415	74	-	-	144	840
남 부	3,373	1,617	-	-	1,308	-	10	-	-	55	244
중 부	1,622	828	8	-	-	-	-	-	-	434	386
서 부	3,812	1,763	-	-	336	-	-	917	-	45	466
경 기 도	5,823	2,638	694	71	192	557	188	-	-	130	806
강 원 도	12,074	5,941	-	276	72	1,584	168	8	27	1,980	1,826
충 청 북 도	8,729	4,755	830	130	-	83	131	-	1,113	1,566	902
충 청 남 도	17,128	8,145	1,059	-	456	75	71	-	700	1,390	4,394
전 라 북 도	17,600	7,822	1,226	621	83	24	30	366	-	801	4,671
전 라 남 도	13,361	5,558	661	-	-	-	-	2,121	194	111	2,471
경 상 북 도	10,255	3,295	46	310	248	333	379	45	150	574	1,211
경 상 남 도	10,286	3,425	327	210	-	-	3	1,023	117	-	1,745
제주특별자치도	120	60	-	-	-	-	-	36	-	-	24

자료 : 산림청 산림자원과

Seedling Production by Tree Species

Unit : 1,000seedlings

어 린 묘 Young seedling									Classification
계 subtotal	낙엽송 Japanese Larch	상수리 Sawthooth Oak	소나무 Red Pine	스트로브 잣나무 Eastern White Pine	잣나무 Korean Pine	소나무용기 Red Pine containerized seedling	편백용기 Japanese False Cypress containerized seedling	기타 Others	
55,282	2,300	895	7,564	1,624	8,764	6,789	6,347	20,999	**2013**
65,949	3,478	855	8,308	1,297	6,710	9,772	9,467	26,063	**2014**
65,757	**4,490**	**833**	**6,136**	**974**	**5,274**	**9,405**	**14,587**	**24,059**	**2015**
-	-	-	-	-	-	-	-	-	KFSV
4,174	2,099	-	1,159	9	696	-	-	211	Northern R.S.
3,246	1,119	-	1,654	-	213	120	-	140	Eastern R.S.
1,756	284	-	1,251	-	105	71	-	45	Southern R.S.
794	16	-	-	-	-	450	-	328	Central R.S.
2,050	118	-	226	-	-	-	144	1,562	Western R.S.
3,185	-	145	97	-	648	470	60	1,765	Gyeonggi-do
6,133	-	-	-	-	1,282	1,624	105	3,122	Gangwon-do
3,974	-	-	-	-	421	2,243	-	1,310	Chungcheongbuk-do
8,983	-	-	1,138	945	158	2,684	1,365	2,693	Chungcheongnam-do
9,778	-	260	198	-	124	1,129	6,016	2,051	Jeollabuk-do
7,803	-	-	-	-	-	211	2,993	4,599	Jeollanam-do
6,960	760	365	413	20	1,623	403	874	2,502	Gyeongsangbuk-do
6,861	93	63	-	-	4	-	3,030	3,671	Gyeongsangnam-do
60	-	-	-	-	-	-	-	60	Jeju Special Slef-Governing Province

Source : Forest Resources Division

4. 인공 조림지 현황

단위 : ha

구 분	합 계 Total	침 엽 수 Conifers				
		소 계 Total	소나무 Red Pine	잣 나 무 Korean Pine	낙 엽 송 Japanese Larch	리 기 다 Pitch Pine
2004	1,810,761	1,619,429	29,740	339,024	636,410	462,395
2005	1,819,577	1,628,245	32,214	342,291	636,739	462,395
2006	**1,713,188**	**1,558,059**	**19,868**	**315,739**	**620,385**	**444,734**
북 부	90,736	89,127	1,137	36,354	48,030	3,247
동 부	88,958	87,016	2,481	17,997	65,770	108
남 부	36,729	34,703	4,827	10,537	15,591	492
중 부	18,574	17,201	285	2,102	9,716	4,925
서 부	25,100	24,520	62	2,562	7,622	7,939
서울특별시	1,178	1,054	11	121	17	900
부산광역시	4,795	4,514	623	101	66	2,019
대구광역시	1,765	983	-	546	220	177
인천광역시	8,939	4,759	-	552	172	1,393
광주광역시	2,904	2,621	3	30	8	1,703
대전광역시	11,845	10,291	32	554	120	9,409
울산광역시	1,327	1,042	-	507	-	4
경 기 도	206,087	199,405	627	77,319	47,582	73,478
강 원 도	202,773	196,171	1,750	69,853	121,397	2,797
충 청 북 도	159,475	154,392	558	21,180	90,196	42,140
충 청 남 도	160,721	132,622	1,263	9,697	20,321	100,916
전 라 북 도	158,229	131,996	593	18,420	42,705	59,446
전 라 남 도	203,491	165,998	1,657	2,328	2,689	65,998
경 상 북 도	190,068	184,143	3,264	29,595	114,245	36,776
경 상 남 도	122,507	98,699	695	15,384	33,914	30,542
제주특별자치도	16,987	16,802	-	-	4	325

자료 : 산림청 산림자원과, 한국임업진흥원

Area of Plantation

Unit : ha

침 엽 수 Conifers			활 엽 수 Non-conifers			Classification
삼 나 무 Japanese Cedar	편 백 Japanese False	기 타 Others	소 계 Total	밤나무 Chestnut	기 타 Others	
7,715	24,665	119,480	191,332	77,406	113,926	**2004**
7,736	25,858	121,012	191,332	78,615	112,717	**2005**
16,326	**50,972**	**90,035**	**155,129**	**65,184**	**89,945**	**2006**
-	-	359	1,609	58	1,551	Northern R.S.
-	-	660	1,942	-	1,942	Eastern R.S.
69	77	3,110	2,026	-	2,026	Southern R.S.
-	4	169	1,373	249	1,124	Central R.S.
394	1,410	4,531	580	45	535	Western R.S.
			-			
-	-	5	124	-	124	Seoul
-	-	1,705	281	-	281	Busan
-	-	40	782	-	782	Daegu
-	-	2,642	4,180	-	4,180	Incheon
-	8	869	283	119	164	Gwangju
-	-	176	1,554	119	1,435	Daejeon
-	98	433	285	-	285	Ulsan
-	-	399	6,682	84	6,598	Gyeonggi-do
5	-	369	6,602	587	6,015	Gangwon-do
-	-	318	5,083	2,162	2,921	Chungcheongbuk-do
-	-	425	28,099	14,330	13,769	Chungcheongnam-do
137	4,546	6,149	26,233	2,745	23,488	Jeollabuk-do
9,518	36,115	47,693	37,493	21,091	16,402	Jeollanam-do
-	-	263	5,925	724	5,201	Gyeongsangbuk-do
449	7,882	9,833	23,808	22,871	937	Gyeongsangnam-do
5,754	832	9,887	185	-	185	Jeju Special Slef-Governing Province

Source : Forest Resources Division, KOFPI

5. 소유별 조림실적

단위 : ha, 1,000본

구 분	합 계 Total		국 유 림 National Forest					
	면 적 Area	본 수 No. of sdls.	합 계 Total		요 존 Indispensable N.F.		불요존 Dispensable N.F.	
			면 적 Area	본 수 No. of sdls.	면 적 Area	본 수 No. of sdls.	면 적 Area	본 수 No. of sdls.
2011	21,179	44,860	2,971	7,966	2,842	7,658	94	268
2012	20,039	42,602	3,063	7,360	2,798	6,910	198	388
2013	21,780	47,225	3,779	8,890	3,716	8,801	10	34
2014	23,048	49,340	3,953	9,619	3,717	9,415	24	25
2015	**23,178**	**50,728**	**3,919**	**10,072**	**3,627**	**9,768**	**45**	**41**
북 부	865	2,257	865	2,257	865	2,257	-	-
동 부	853	2,623	853	2,623	853	2,623	-	-
남 부	716	1,831	716	1,831	716	1,831	-	-
중 부	561	1,609	561	1,609	554	1,590	-	-
서 부	553	1,432	553	1,432	534	1,407	-	-
국립산림과학원	24	34	24	34	24	34	-	-
국립산림품종관리센터	29	5	29	5	29	5	-	-
국립자연휴양림관리소	5	9	5	9	-	-	5	9
서울특별시	139	135	60	51	5	7	37	28
부산광역시	22	20	1	2	-	-	-	-
대구광역시	10	10	-	-	-	-	-	-
인천광역시	56	16	6	1	-	-	-	-
광주광역시	15	8	-	-	-	-	-	-
대전광역시	71	51	11	10	-	-	-	-
울산광역시	160	258	-	-	-	-	-	-
세종특별자치시	70	169	-	-	-	-	-	-
경 기 도	1,059	2,523	3	1	2	1	-	-
강 원 도	2,954	6,332	97	76	-	-	3	5
충 청 북 도	2,573	5,485	-	-	-	-	-	-
충 청 남 도	2,988	6,876	9	9	-	-	-	-
전 라 북 도	2,480	5,520	40	29	-	-	-	-
전 라 남 도	3,174	6,829	22	58	10	3	0	0
경 상 북 도	1,837	3,136	15	6	15	5	-	-
경 상 남 도	1,810	3,456	29	24	0	0	-	-
제주특별자치도	154	106	21	4	21	4	-	-

자료 : 산림청 산림자원과

Plantation Area by Ownership

Unit : ha, 1,000seedlings

타부처 Under other govt. ofc.		민유림 Non-national Forest						Classification
		합계 Total		공유림 Public forest		사유림 Private forest		
면적 Area	본수 No. of sdls.	면적 Area	본수 No. of sdls.	면적 Area	본수 No. of sdls.	면적 Area	본수 No. of sdls.	
35	40	18,208	36,894	1,127	2,027	17,081	34,870	**2011**
67	62	16,976	35,242	1,059	1,446	15,917	33,796	**2012**
53	55	18,001	38,335	1,426	2,270	16,575	36,065	**2013**
211	179	19,096	39,721	1,605	1,893	17,490	37,828	**2014**
247	**263**	**19,259**	**40,656**	**1,684**	**1,904**	**17,575**	**38,752**	**2015**
-	-	-	-	-	-	-	-	Northern R.S.
-	-	-	-	-	-	-	-	Eastern R.S.
-	-	-	-	-	-	-	-	Southern R.S.
7	19	-	-	-	-	-	-	Central R.S.
19	26	-	-	-	-	-	-	Western R.S.
-	-	-	-	-	-	-	-	KFRI
-	-	-	-	-	-	-	-	KFSV
-	-	-	-	-	-	-	-	Recreational Forest
18	16	79	84	62	73	17	11	Seoul
1	2	21	18	1	1	21	17	Busan
-	-	10	10	-	-	10	10	Daegu
6	1	50	16	6	4	44	12	Incheon
-	-	15	8	5	3	10	5	Gwangju
11	10	60	41	11	8	49	33	Daejeon
-	-	160	258	-	-	160	258	Ulsan
-	-	70	169	-	-	70	169	Sejong
1	0	1,056	2,522	81	152	975	2,369	Gyeonggi-do
94	71	2,857	6,256	265	316	2,592	5,940	Gangwon-do
-	-	2,573	5,485	91	121	2,483	5,364	Chungcheongbuk-do
9	9	2,979	6,866	282	160	2,698	6,707	Chungcheongnam-do
40	29	2,440	5,492	207	231	2,233	5,260	Jeollabuk-do
13	55	3,151	6,770	302	323	2,850	6,448	Jeollanam-do
1	1	1,822	3,130	69	49	1,753	3,081	Gyeongsangbuk-do
29	24	1,781	3,432	258	418	1,523	3,013	Gyeongsangnam-do
-	-	134	102	44	45	90	57	Jeju Special Self-Governing Province

Source : Forest Resources Division

6. 수종별 조림실적

4-1. 침엽수 단위 : ha, 1,000본

구 분	합 계 Total		소 나 무 Pine		잣 나 무 Korean pine		낙 엽 송 Japanese larch	
	면 적 Area	본 수 No.of sdls.	면 적 Area	본 수 No.of sdls.	면 적 Area	본 수 No.of sdls.	면 적 Area	본 수 No.of sdls.
2011	8,522	19,828	4,098	9,099	1,408	3,338	712	1,935
2012	9,560	21,877	4,564	10,340	1,759	4,588	463	1,089
2013	10,378	24,367	4,641	11,162	1,254	2,793	521	1,192
2014	11,960	27,832	5,291	12,683	1,003	2,226	1,010	2,553
2015	**12,926**	**30,604**	**5,341**	**13,070**	**647**	**1,463**	**1,332**	**3,245**
북 부	800	2,064	414	1,091	38	103	265	663
동 부	716	2,143	514	1,536	13	39	188	564
남 부	558	1,253	462	1,037	-	-	44	124
중 부	451	1,301	285	839	2	3	73	219
서 부	455	1,283	54	161	-	-	39	117
국립산림과학원	2	5	2	5	-	-	-	-
국립산림품종관리센터	24	5	9	2	1	0	7	1
국립자연휴양림관리소	0	0	-	-	-	-	-	-
서울특별시	8	5	2	1	-	-	-	-
부산광역시	17	16	-	-	-	-	-	-
대구광역시	5	4	-	-	-	-	-	-
인천광역시	8	3	3	1	-	-	-	-
광주광역시	8	5	-	-	-	-	-	-
대전광역시	15	6	5	2	-	-	-	-
울산광역시	108	148	-	-	-	-	-	-
세종특별자치시	38	99	31	84	-	-	-	-
경 기 도	560	1,311	301	712	105	208	64	191
강 원 도	1,506	3,536	868	2,278	150	350	360	716
충 청 북 도	994	2,264	634	1,577	113	239	220	440
충 청 남 도	1,705	3,885	948	1,943	28	66	62	186
전 라 북 도	1,335	3,144	295	664	20	41	8	16
전 라 남 도	1,948	4,726	62	176	0	0	-	-
경 상 북 도	763	1,517	455	964	175	411	3	9
경 상 남 도	865	1,848	-	-	2	3	-	-
제주특별자치도	36	36	-	-	-	-	-	-

자료 : 산림청 산림자원과

Plantation by Tree Species

4-1. Conifers

Unit : ha, 1,000seedlings

삼나무 Japanese red cedar		편 백 Japanese cypress		해 송 Species of pine		기 타 Others		Classification
면 적 Area	본 수 No.of sdls.	면 적 Area	본 수 No.of sdls.	면 적 Area	본 수 No.of sdls.	면 적 Area	본 수 No.of sdls.	
6	17	1,449	3,490	358	856	491	1,092	**2011**
43	15	1,872	3,979	301	639	558	1,227	**2012**
2	-	2,840	6,800	261	621	859	1,799	**2013**
-	-	3,806	8,615	211	496	639	1,260	**2014**
-	**-**	**4,597**	**10,888**	**265**	**519**	**743**	**1,420**	**2015**
-	-	-	-	-	-	83	207	Northern R.S.
-	-	-	-	-	-	2	5	Eastern R.S.
-	-	51	91	-	-	1	2	Southern R.S.
-	-	6	9	68	191	17	40	Central R.S.
-	-	341	943	-	-	22	63	Western R.S.
-	-	-	-	-	-	-	-	KFRI
-	-	7	1			-	-	KFSV
-	-	-	-	-	-	0	0	Recreational Forest
-	-	6	4	-	-	1	0	Seoul
-	-	15	14	2	2	-	-	Busan
-	-	5	4	-	-	-	-	Daegu
-	-	5	2	-	-	-	-	Incheon
-	-	8	5	-	-	-	-	Gwangju
-	-	5	3	-	-	5	1	Daejeon
-	-	103	136	-	-	5	12	Ulsan
-	-	6	14	-	-	1	2	Sejong
-	-	17	46	-	-	74	154	Gyeonggi-do
-	-	36	106	1	0	92	87	Gangwon-do
-	-	2	0	-	-	25	8	Chungcheongbuk-do
-	-	418	1,000	97	264	151	426	Chungcheongnam-do
-	-	922	2,250	10	30	80	144	Jeollabuk-do
-	-	1,693	4,324	73	10	121	216	Jeollanam-do
-	-	65	63	14	22	52	49	Gyeongsangbuk-do
-	-	852	1,838	-	-	12	7	Gyeongsangnam-do
-	-	34	35	-	-	2	0	Jeju Special Self-Governing Province

Source : Forest Resources Division

6. 수종별 조림실적 (계속)

4-2. 활엽수 단위 : ha, 1,000본

구 분	합 계 Total		고로쇠 Painted maple		느 티 나 무 Zelkove		물푸레 Korean ash	
	면 적 Area	본 수 No.of sdls.	면 적 Area	본 수 No.of sdls.	면 적 Area	본 수 No.of sdls.	면 적 Area	본 수 No.of sdls.
2011	12,657	25,032	91	222	343	878	199	265
2012	10,479	20,725	110	193	205	558	42	126
2013	11,402	22,858	196	383	223	637	80	220
2014	11,088	21,508	173	261	248	606	100	315
2015	**10,252**	**20,124**	**152**	**303**	**220**	**597**	**116**	**427**
북 부	65	194	11	24	1	1	6	34
동 부	137	479	12	46	-	-	9	38
남 부	158	578	-	-	20	94	62	235
중 부	111	308	-	-	9	45	-	-
서 부	98	149	8	18	2	13	-	-
국립산림과학원	21	29	-	-	-	-	-	-
국립산림품종관리센터	5	0	-	-	-	-	-	-
국립자연휴양림관리소	4	9	-	-	-	-	-	-
서울특별시	131	131	-	-	-	-	-	-
부산광역시	5	4	-	-	-	-	-	-
대구광역시	5	6	0	0	-	-	-	-
인천광역시	48	14	-	-	-	-	-	-
광주광역시	7	3	-	-	-	-	-	-
대전광역시	55	45	1	1	-	-	-	-
울산광역시	52	110	-	-	4	9	-	-
세종특별자치시	32	70	-	-	-	-	-	-
경 기 도	499	1,212	1	0	1	-	31	93
강 원 도	1,448	2,796	11	13	16	5	4	12
충 청 북 도	1,580	3,222	-	-	1	0	-	-
충 청 남 도	1,283	2,991	10	1	97	291	-	-
전 라 북 도	1,144	2,376	-	-	2	0	5	15
전 라 남 도	1,226	2,103	27	70	6	1	-	-
경 상 북 도	1,074	1,618	4	9	35	57	-	-
경 상 남 도	945	1,608	69	121	27	81	-	-
제주특별자치도	119	70	-	-	1	0	-	-

자료 : 산림청 산림자원과

Plantation by Tree Species (Cont'd)

4-2. Non-Conifers

Unit : ha, 1,000seedlings

벚나무 Oriental cherry		상수리 Oriental chestnut oak		자작나무 White birch		기 타 Others		Classification
면 적 Area	본 수 No.of sdls.	면 적 Area	본 수 No.of sdls.	면 적 Area	본 수 No.of sdls.	면 적 Area	본 수 No.of sdls.	
515	602	2,671	4,368	775	1,781	8,063	16,916	**2011**
410	446	1,410	3,177	637	1,623	7,665	14,602	**2012**
382	445	1,540	3,395	945	2,936	8,036	14,842	**2013**
404	473	1,803	4,304	781	2,330	7,580	13,220	**2014**
343	**479**	**1,540**	**3,410**	**1,169**	**3,153**	**6,712**	**11,756**	**2015**
12	30	-	-	8	24	28	81	Northern R.S.
-	-	-	-	47	197	69	198	Eastern R.S.
38	125	-	-	23	89	16	36	Southern R.S.
21	63	20	59	-	-	61	141	Central R.S.
12	25	21	-	-	-	56	94	Western R.S.
1	1	-	-	-	-	20	29	KFRI
-	-	1	-	-	-	5	-	KFSV
1	0	-	-	-	-	4	9	Recreational Forest
8	3	-	-	-	-	123	128	Seoul
2	1	-	-	-	-	3	4	Busan
1	0	-	-	-	-	5	6	Daegu
11	1	-	-	1	2	37	11	Incheon
-	-	-	-	-	-	7	3	Gwangju
1	0	-	-	-	-	54	43	Daejeon
14	35	15	36	-	-	20	30	Ulsan
-	-	-	-	-	-	32	70	Sejong
11	3	25	75	118	345	313	696	Gyeonggi-do
8	1	46	132	759	1,874	604	758	Gangwon-do
39	3	549	1,471	66	184	925	1,564	Chungcheongbuk-do
7	2	166	482	25	75	978	2,139	Chungcheongnam-do
11	2	137	398	12	37	977	1,925	Jeollabuk-do
22	7	-	-	-	-	1,170	2,026	Jeollanam-do
68	91	399	377	111	327	458	757	Gyeongsangbuk-do
56	88	161	379	-	-	631	939	Gyeongsangnam-do
-	-	-	-	-	-	117	70	Jeju Special Self-Governing Province

Source : Forest Resources Division

7. 재원별 조림실적

단위 : ha, 1,000본

구 분	합 계 Total		국 고 National fund	
	면 적 Area	본 수 No. of sdls	면 적 Area	본 수 No. of sdls
2011	21,179	44,860	20,093	42,816
2012	20,039	42,602	18,884	41,218
2013	21,780	47,225	21,055	46,038
2014	23,048	49,340	22,711	48,918
2015	**23,178**	**50,728**	**22,907**	**50,387**
북 부	865	2,257	865	2,257
동 부	853	2,623	853	2,623
남 부	716	1,831	716	1,831
중 부	561	1,609	561	1,609
서 부	553	1,432	553	1,432
국립산림과학원	24	34	24	34
국립산림품종관리센터	29	5	29	5
국립자연휴양림관리소	5	9	5	9
서울특별시	139	135	139	134
부산광역시	22	20	22	20
대구광역시	10	10	7	5
인천광역시	56	16	52	15
광주광역시	15	8	15	8
대전광역시	71	51	71	51
울산광역시	160	258	160	258
세종특별자치시	70	169	60	154
경 기 도	1,059	2,523	1,042	2,500
강 원 도	2,954	6,332	2,949	6,321
충 청 북 도	2,573	5,485	2,499	5,456
충 청 남 도	2,988	6,876	2,980	6,873
전 라 북 도	2,480	5,520	2,395	5,339
전 라 남 도	3,174	6,829	3,172	6,827
경 상 북 도	1,837	3,136	1,778	3,072
경 상 남 도	1,810	3,456	1,806	3,452
제주특별자치도	154	106	154	106

자료 : 산림청 산림자원과

Plantation by Fund

Unit : ha, 1,000seedlings

지 방 비 Local fund		자 부 담 Personal investment		Classification
면 적 Area	본 수 No. of sdls	면 적 Area	본 수 No. of sdls	
468	965	618	1,079	**2011**
374	379	781	1,005	**2012**
238	556	487	631	**2013**
139	277	198	145	**2014**
157	**278**	**115**	**63**	**2015**
-	-	-	-	Northern R.S.
-	-	-	-	Eastern R.S.
-	-	-	-	Southern R.S.
-	-	-	-	Central R.S.
-	-	-	-	Western R.S.
-	-	-	-	KFRI
-	-	-	-	KFSV
-	-	-	-	Recreational Forest
1	2	-	-	Seoul
0	0	-	-	Busan
3	6	-	-	Daegu
4	1	-	-	Incheon
-	-	-	-	Gwangju
-	-	-	-	Daejeon
-	-	-	-	Ulsan
10	15	-	-	Sejong
7	9	10	14	Gyeonggi-do
3	9	1	2	Gangwon-do
6	2	69	28	Chungcheongbuk-do
-	-	8	3	Chungcheongnam-do
85	181	-	-	Jeollabuk-do
2	1	-	-	Jeju Special Self-Governing Province
33	48	27	17	Gyeongsangbuk-do
4	4	-	-	Gyeongsangnam-do
-	-	-	-	Jeju Special Self-Governing Province

Source : Forest Resources Division

8. 조림 활착상황

6-1. 조림수종별(Tree species) 단위(Unit) : %

연 도 Year	평 균 Average	유 실 수 Fruit nut spp	속 성 수 Fast growing spp	장 기 수 Long rotation spp	경 관 림 Landscape spp
1992	92	93	91	92	-
1993	91	93	91	91	-
1994	87	90	88	86	-
1995	91	93	-	90	-
1996	91	93	-	90	-
1997	92	94	-	92	-
1998	93	94	-	93	-
1999	93	95	-	93	-
2000	89	91	-	90	95
2001	84	91	-	84	89
2002	92	93	-	92	94
2003	93	95	-	94	98
2004	91	96	-	91	95
2005	93	98	-	93	93
2006	91	-	-	92	94
2007	91	93	91	91	95
2008	92	92	90	92	94
2009	89	88	88	88	92
2010	90	91	91	93	90
2011	88	91	87	87	91
2012	89	87	89	90	89
2013	91	92	91	91	91
2014	91	91	90	91	90
2015	**92**	**94**	**92**	**91**	**91**

자료 : 산림청 산림자원과

Survival Rate of Plantation Area

6-2. 관리기관별(Management offices) 단위(Unit) : 천본(1,000seedlings)

구 분	식재본수 No. of seedlings planted	활착본수 No. of seedlings survived	활착률(%) Survival rate	Classification
2011	44,465	39,021	87.8	**2011**
2012	41,418	36,756	88.7	**2012**
2013	43,884	39,961	91.1	**2013**
2014	45,374	41,044	90.5	**2014**
2015	**49,596**	**45,099**	**90.9**	**2015**
북 부	1,965	1,825	92.9	Northern R.S.
동 부	2,663	2,448	91.9	Eastern R.S.
남 부	1,831	1,700	92.8	Southern R.S.
중 부	1,609	1,492	92.7	Central R.S.
서 부	1,442	1,350	93.7	Western R.S.
국립산림과학원	42	33	80.2	KFRI
국립산림품종관리센터	6	5	83.9	KFSV
국립자연휴양림관리소	9	9	96.7	Recreational Forest
서울특별시	94	90	94.9	Seoul
부산광역시	19	19	97.4	Busan
대구광역시	10	10	100.0	Daegu
인천광역시	8	8	97.5	Incheon
광주광역시	20	19	94.9	Gwangju
대전광역시	50	50	100.0	Daejeon
울산광역시	259	244	94.4	Ulsan
세종특별자치시	154	141	92.1	Sejong
경 기 도	2,620	2,334	89.1	Gyeonggi-do
강 원 도	6,556	5,238	79.9	Gangwon-do
충 청 북 도	5,019	4,545	90.5	Chungcheongbuk-do
충 청 남 도	6,676	6,286	94.2	Chungcheongnam-do
전 라 북 도	4,937	4,726	95.7	Jeollabuk-do
전 라 남 도	7,025	6,579	93.6	Jeollanam-do
경 상 북 도	3,074	2,689	87.5	Gyeongsangbuk-do
경 상 남 도	3,485	3,239	92.9	Gyeongsangnam-do
제주특별자치도	24	23	94.6	Jeju Special Self-Governing Province

Source : Forest Resources Division

9. 조림지 및 숲 가꾸기

단위 : ha

구 분	조림지 가꾸기 Plantation Management			어린나무가꾸기 Young tree tending
	계 Total	풀 베 기 Weeding	덩 굴 제 거 Vine cutting	
2011	91,091	63,622	27,469	13,510
2012	83,588	63,009	20,579	12,621
2013	71,819	58,418	13,401	11,551
2014	81,028	70,689	10,339	22,890
2015	**89,233**	**78,532**	**10,701**	**23,098**
북 부	5,103	3,969	1,134	646
동 부	4,215	4,041	174	604
남 부	3,113	2,933	180	270
중 부	3,149	2,454	695	470
서 부	3,683	2,709	974	591
기 타	233	123	110	47
서울특별시	194	114	80	42
부산광역시	115	101	14	34
대구광역시	118	60	58	-
인천광역시	146	125	21	33
광주광역시	56	51	5	24
대전광역시	307	273	34	15
울산광역시	267	234	33	-
세종특별자치시	374	303	71	81
경 기 도	4,317	3,962	355	1,472
강 원 도	9,339	8,708	631	2,933
충 청 북 도	7,682	7,552	130	2,436
충 청 남 도	10,420	9,797	623	2,902
전 라 북 도	7,495	7,069	426	3,037
전 라 남 도	14,253	10,544	3,709	4,022
경 상 북 도	7,778	7,211	567	2,211
경 상 남 도	6,635	6,041	595	1,181
제주특별자치도	242	160	82	47

주 : 기타는 산물수집, 임내정리 및 피해목 정리 등, 천연림보육은 천연림개량 포함
자료 : 산림청 산림자원과

Plantation and Tending Forest

Unit : ha

큰나무가꾸기 Mature Forest Management				기 타 [1] Others	Classification
계 Total	경제림 가꾸기 Commercial Forest Management		공익림가꾸기 Public Forest Management		
	솎아베기 Thinning	천연림보육 Natural forest tending			
266,698	77,613	189,085	-	88,665	**2011**
253,024	95,133	157,891	-	65,982	**2012**
222,411	46,723	136,460	39,228	64,836	**2013**
151,631	56,670	62,852	32,109	37,788	**2014**
138,636	**47,119**	**47,695**	**43,823**	**28,190**	**2015**
4,641	2,257	483	1,901	2,058	Northern R.S.
7,014	4,524	467	2,023	2,287	Eastern R.S.
5,862	3,328	1,667	867	1,138	Southern R.S.
2,247	548	538	1,161	393	Central R.S.
2,455	1,271	504	680	-	Western R.S.
48	15	3	30	55	Others
486	-	-	486	51	Seoul
1,239	-	-	1,239	86	Busan
636	24	8	604	-	Daegu
1,868	92	-	1,776	329	Incheon
385	-	-	385	6	Gwangju
686	-	-	686	71	Daejeon
1,139	426	-	713	55	Ulsan
301	301	-	-	7	Sejong
6,169	1,211	714	4,244	1,115	Gyeonggi-do
18,359	4,970	5,662	7,727	4,765	Gangwon-do
7,834	2,760	830	4,243	492	Chungcheongbuk-do
8,597	6,610	459	1,528	1,707	Chungcheongnam-do
7,492	4,628	2,391	473	925	Jeollabuk-do
24,090	9,487	10,328	4,275	5,102	Jeollanam-do
24,203	1,788	16,575	5,840	1,699	Gyeongsangbuk-do
12,620	2,613	7,066	2,941	4,745	Gyeongsangnam-do
265	265	-	-	1,104	Jeju Special Self-Governing Province

Note : Others include harvesting of forest products, project area management and removal of damaged trees.
Source : Forest Resources Division

V

산림경영 기반

Forest Management

〈그림 Ⅴ-1〉 임가 현황

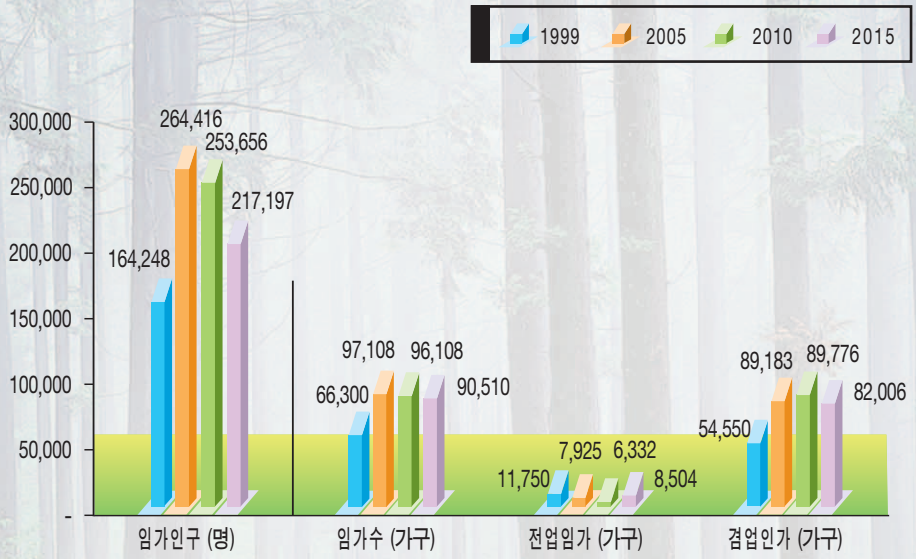

※ 농림어업총조사 기준(통계청)

〈그림 Ⅴ-2〉 최근 10년간 임도 조성 및 ha당 길이

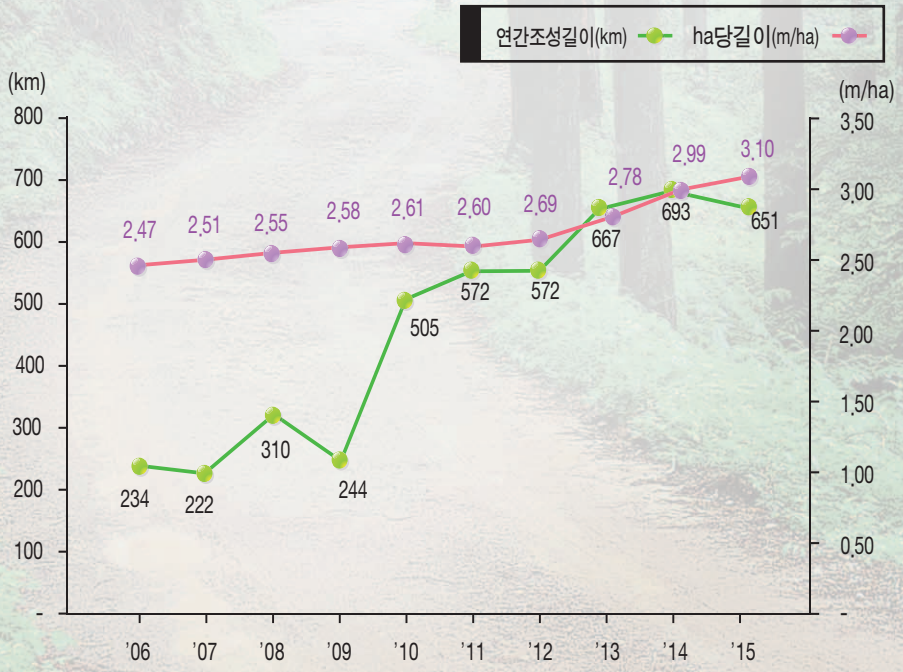

〈그림 Ⅴ-3〉 최근 5년간 임가경제 동향

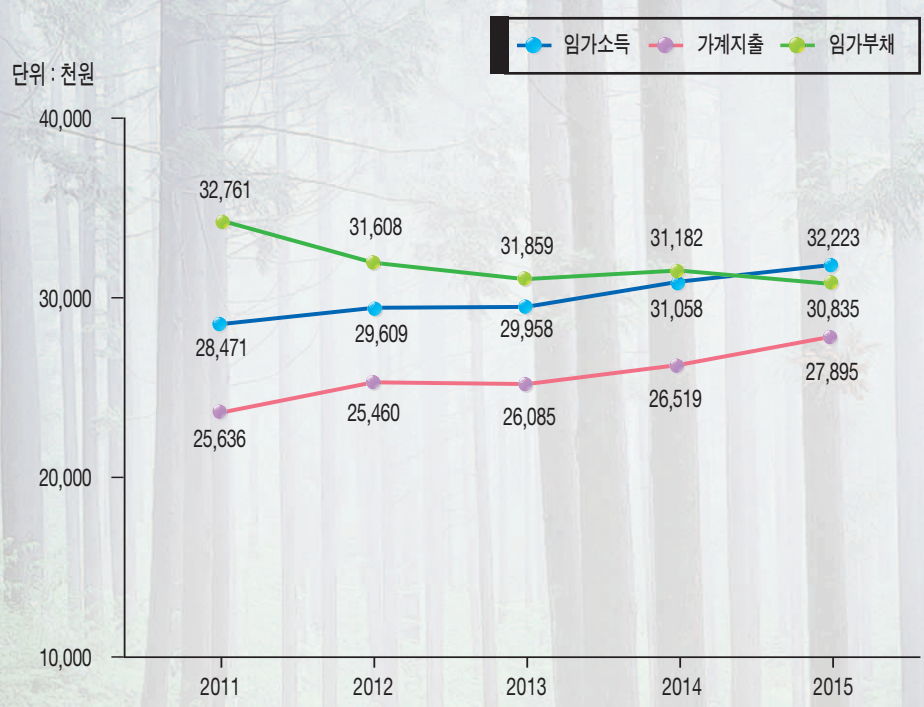

〈그림 Ⅴ-4〉 최근 5년간 임가와 농·어가 가구소득 비교

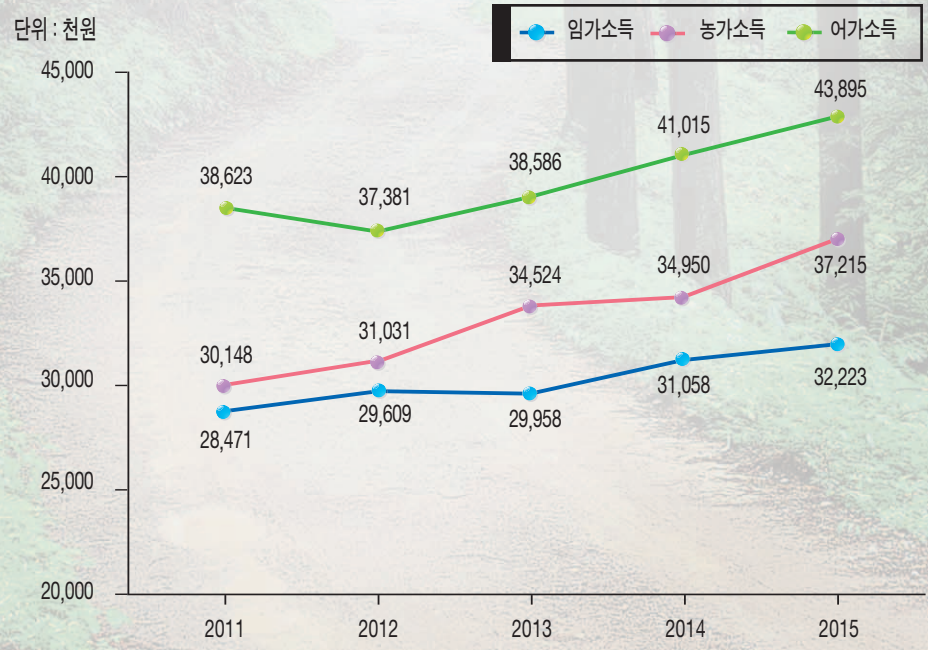

1. 임가 및 임가 인구
Number of Households and Population engaged in the Forestry sector

구 분	임가 수(가구) Foresty Households Number	임 가 인 구 Forest Household Population					Classification
		계 Total	남 자 Male		여 자 Female		
			명(Persons)	%	명(Persons)	%	
2010	96,108	253,656	126,313	50	127,343	50	**2010**
2011	94,563	240,108	118,983	50	121,125	50	**2011**
2012	97,941	248,188	122,453	49	125,735	51	**2012**
2013	95,373	235,919	115,389	49	120,530	51	**2013**
2014	95,557	230,534	112,082	49	118,452	51	**2014**
2015	**90,510**	**217,197**	**109,406**	50	**107,791**	50	**2015**
특·광역시	4,522	12,368	6,353	51	6,015	49	metropolitan cities
세종특별자치시	324	862	448	52	414	48	Sejong
경기도	4,082	11,869	6,097	51	5,772	49	Gyeonggi-do
강원도	7,703	18,695	9,632	52	9,063	48	Gangwon-do
충청북도	6,019	14,864	7,617	51	7,247	49	Chungcheongbuk-do
충청남도	7,894	19,579	9,954	51	9,625	49	Chungcheongnam-do
전라북도	11,117	26,872	13,494	50	13,378	50	Jeollabuk-do
잔라남도	12,684	28,701	14,193	49	14,508	51	Jeollanam-do
경상북도	21,421	49,203	24,701	50	24,502	50	Gyeongsangbuk-do
경상남도	13,783	31,469	15,510	49	15,959	51	Gyeongsangnam-do
제주특별자치도	961	2,715	1,407	52	1,308	48	Jeju Special Self-Governing Province

자료 : 2015 농림어업총조사 (통계청)
source : 2015 Agriculture Foresty and Fishery Census Report (Statistics Korea)

1-1. 임업형태별 임가 1)
Forest households by type of occupation

(단위 : 가구)

구 분	계 Total	비재배임업만 경영 Non-growing	비재배 및 재배임업만 경영 Non-growing and growing	재배임업만 경영 Growing
2011	94,563	5,033	5,654	83,876
2012	97,941	7,104	5,043	85,793
2013	95,373	4,440	3,468	87,465
2014	95,557	4,499	3,729	87,329
2015	**90,510**	**8,057**	**4,957**	**77,496**

주 1) : 통계표에 수록된 숫자는 추정과정의 반올림으로 인해 세목과 그 총계가 일치하지 않는 경우도 있음.

1-2. 생산부문별 임가 1)
Forest households by type of production

(단위 : 가구)

구 분	계 Total	육림업 Forestation	벌목, 양묘업 Tree logging & Sapling tending	채취업 Gathering
2011	10,687	7,346	968	7,318
2012	12,147	5,835	1,179	9,186
2013	7,908	4,780	431	5,372
2014	8,228	5,372	850	5,325
2015	**13,014**	**8,898**	**1,762**	**6,291**

주 1) : 2종류 이상의 생산부문을 같이 하는 가구가 있으므로 세부 생산부문의 합계와 계는 일치하지 않음.
통계표에 수록된 숫자는 추정과정의 반올림으로 인해 세목과 그 총계가 일치하지 않는 경우도 있음.

1-3. 채취 품목별 임가 1)
Forest households by type of gathering products

(단위 : 가구)

구분	전체임가 Total	채취업임가 Gathering Forest Households	송이버섯 Pine mushroom	기타버섯 mushroom (Others)	열매류 Fruit	취나물 Aster scaber	고사리 Fernbrake	기타산나물 Wild vegetables (Others)	약용류 Medicinal herbs	수액류 Sap
2011	94,563	7,318	2,243	379	1,360	1,126	1,172	1,245	1,272	1,724
2012	97,941	9,186	5,532	704	764	885	1,277	1,240	1,080	1,343
2013	95,373	5,372	2,752	579	477	768	1,100	1,079	663	1,310
2014	95,557	5,325	3,002	481	526	829	890	986	361	1,096
2015	**90,510**	**6,291**	**1,596**	**687**	**1,383**	**481**	**1,287**	**1,251**	**668**	**906**

주 1) : 2종류 이상의 임산물을 채취하는 가구가 있으므로 계는 일지하지 않음.
통계표에 수록된 숫자는 추정과정의 반올림으로 인해 세목과 그 총계가 일치하지 않는 경우도 있음

1-4. 임산물 재배 작물별 임가 1)
Forest households by type of cultivation products

(단위 : 가구)

구분	전체임가 Total	산나물 Wild vegetables	약용류 Medicinal herbs	관상작물 Flowering or gardenning plants	표고버섯 Oak mushroom	떫은감 Puckery persimmon	밤 Chestnut	대추 Jujube	호두, 잣, 은행 Walnut, Pinenut, Gingko nut	복분자 Rasberry
2011	94,563	15,945	14,592	18,319	3,633	25,427	13,680	8,031	2,893	5,026
2012	97,941	16,791	15,730	16,639	3,386	27,279	14,699	8,116	3,606	4,695
2013	95,373	17,180	15,489	15,851	3,462	27,685	15,335	7,366	3,929	5,359
2014	95,557	18,226	16,092	14,940	3,368	27,921	14,728	7,168	3,922	5,788
2015	**90,510**	**20,570**	**17,260**	**12,656**	**3,690**	**26,288**	**8,733**	**6,589**	**4,192**	**4,584**

주 1) : 2종류 이상의 임산물을 재배하는 가구가 있으므로 계는 일치하지 않음.
통계표에 수록된 숫자는 추정과정의 반올림으로 인해 세목과 그 총계가 일치하지 않는 경우도 있음

자료 : 2015 농림어업총조사 (통계청) source : 2015 Agriculture Foresty and Fisheries Census Report (Statistics Korea)

2. 전 · 겸업별 임가 현황

단위 : 가구, 명

구 분		임 가 수 Forest Households				
		계 Total	전업임가 Full time		겸업임가 Part time	
				%		%
1999		66,300	11,750	17.7	54,550	82.3
2005		97,108	7,925	8.2	89,183	91.8
2010		96,108	6,332	6.6	89,776	93.4
2015		**90,510**	**8,504**	**9.4**	**82,006**	**90.6**
시도별	서울특별시	318	39	12.3	279	87.7
	부산광역시	421	59	14.0	362	86.0
	대구광역시	1,375	189	13.7	1,186	86.3
	인천광역시	311	14	4.5	297	95.5
	광주광역시	994	117	11.8	877	88.2
	대전광역시	677	62	9.2	615	90.8
	울산광역시	426	17	4.0	409	96.0
	세종특별자치시	324	17	5.2	307	94.8
	경 기 도	4,082	471	11.5	3,611	88.5
	강 원 도	7,703	446	5.8	7,257	94.2
	충 청 북 도	6,019	576	9.6	5,443	90.4
	충 청 남 도	7,894	529	6.7	7,365	93.3
	전 라 북 도	11,117	865	7.8	10,252	92.2
	전 라 남 도	12,684	1,230	9.7	11,454	90.3
	경 상 북 도	21,421	2,543	11.9	18,878	88.1
	경 상 남 도	13,783	1,199	8.7	12,584	91.3
	제주특별자치도	961	131	13.6	830	86.4

구 분		임 가 수 Forest Households				
		계 Total	전업임가 Full time		겸업임가 Part time	
				%		%
2015		**90,510**	**8,504**	**9.4**	**82,006**	**90.6**
산림보유규모별	없음	75,713	7,532	9.9	68,181	90.1
	1ha 미만	5,503	349	6.3	5,154	93.7
	1~5ha 미만	6,313	385	6.1	5,928	93.9
	5~10ha 미만	1,702	116	6.8	1,586	93.2
	10ha 이상	1,279	122	9.5	1,157	90.5
경영주연령별	20대 미만	64	10	15.6	54	84.4
	30대	1,036	117	11.3	919	88.7
	40대	7,585	605	8.0	6,980	92.0
	50대	24,495	1,664	6.8	22,831	93.2
	60대	30,119	2,689	8.9	27,430	91.1
	70대	21,842	2,511	11.5	19,331	88.5
	80대 이상	5,369	908	16.9	4,461	83.1

주1 : 농림어업총조사 공표주기 5년

Forest Households by Type of Work

Unit : households, person

임 가 인 구 Forest Household Population					Classification	
계 Total	남 자 Male	%	여 자 Female	%		
164,248	85,577	52.1	78671.0	47.9	**1999**	
264,416	131,074	49.6	133,342	50.4	**2005**	
249,952	124,429	49.8	125,523	50.2	**2010**	
217,197	**109,406**	**50.4**	**107,791**	**49.6**	**2015**	
933	481	51.6	452	48.4	By Province	Seoul
1,165	602	51.7	563	48.3		Busan
3,777	1,965	52.0	1,812	48.0		Daegu
830	409	49.3	421	50.7		Incheon
2,571	1,304	50.7	1,267	49.3		Gwangju
1,937	1,002	51.7	935	48.3		Daejeon
1,155	590	51.1	565	48.9		Ulsan
862	448	52.0	414	48.0		Sejong
11,869	6,097	51.4	5,772	48.6		Gyeonggi-do
18,695	9,632	51.5	9,063	48.5		Gangwon-do
14,864	7,617	51.2	7,247	48.8		Chungcheongbuk-do
19,579	9,954	50.8	9,625	49.2		Chungcheongnam-do
26,872	13,494	50.2	13,378	49.8		Jeollabuk-do
28,701	14,193	49.5	14,508	50.5		Jeollanam-do
49,203	24,701	50.2	24,502	49.8		Gyeongsangbuk-do
31,469	15,510	49.3	15,959	50.7		Gyeongsangnam-do
2,715	1,407	51.8	1,308	48.2		Jeju Special Self-Governing Province

임가 경영주 Forest Households Manager					Classification	
계 Total	남 자 Male	%	여 자 Female	%		
90,510	**79,050**	**87.3**	**11,460**	**12.7**		
75,713	65,699	49.7	10,014	50.3	Forest area	None
5,503	4,810	49.5	693	50.5		Less than 1ha
6,313	5,749	50.4	564	49.6		1~5ha
1,702	1,577	50.9	125	49.1		5~10ha
1,279	1,215	51.1	64	48.9		10ha and over
64	60	93.8	4	6.3	By Age of F.H. Manager	Less than 20's
1,036	947	91.4	89	8.6		30's
7,585	6,995	92.2	590	7.8		40's
24,495	22,460	91.7	2,035	8.3		50's
30,119	26,939	89.4	3,180	10.6		60's
21,842	17,665	80.9	4,177	19.1		70's
5,369	3,984	74.2	1,385	25.8		80's and over

Note1 : The Agriculture Forestry & Fishery Census Report is conducted and released every five years.

3. 경영형태별 임가 현황
Forest Households by Type of Economic Activity

단위 : 가구 Unit : households

구 분	총 계 Total	전업임가 Full time		겸업임가 Part time	
			%		%
1999	**66,300**	**11,750**	**17.7**	**54,550**	**82.3**
2005	**97,108**	**7,925**	**8.2**	**89,183**	**91.8**
2010	**96,108**	**6,332**	**6.6**	**89,776**	**93.4**
2015	**90,510**	**8,504**	**9.4**	**82,006**	**90.6**
육 림 업 (Forest tending)	3,696	237	6.4	3,459	93.6
벌 목 업 (Tree logging)	248	36	14.5	212	85.5
양 묘 업 (Sapling tending)	562	53	9.4	509	90.6
채 취 업 (Gathering)	3,551	218	6.1	3,333	93.9
송이버섯 (Pine mushroom)	1,088	32	2.9	1,056	97.1
기타버섯 (Other mushroom)	189	20	10.6	169	89.4
수 실 류 (Nuts)	654	51	7.8	603	92.2
산 나 물 (Wild vegetables)	993	54	5.4	939	94.6
약용작물 (Medicine hurbs)	264	34	12.9	230	87.1
수 액 (Sap)	363	27	7.4	336	92.6
재배업과 겸업 경영	12,603	7,960	63.2	4,643	36.8
육림업 (Forest tending)	1,961	145	7.4	1,816	92.6
벌목업 (Tree logging)	120	12	10.0	108	90.0
양묘업 (Sapling tending)	242	15	6.2	227	93.8
채취업 (Gathering)	2,512	142	0.8	2,492	99.2
송이버섯 (Pine mushroom)	356	20	2.0	349	98.0
기타버섯 (Other mushroom)	186	7	12.4	163	87.6
수 실 류 (Nuts)	543	23	7.7	501	92.3
산 나 물 (Wild vegetables)	879	42	2.4	858	97.6
약용작물 (Medicine hurbs)	252	21	11.5	223	88.5
수 액 (Sap)	8,044	29	95.1	398	4.9
재 배 업 (Growing)	77,496	7,646	9.9	69,850	90.1

주1 : 농림어업총조사 공표주기 5년
주2 : 한 임가가 여러 임업형태를 취하거나 겸업을 하여도 1명으로 계산하여 우리나라 총 임가수에 해당함.
자료 : 2015년 농림어업총조사 (통계청) source : 2015 Agriculture Forestry & Fishery Census Report (Statistics Korea)

4. 생산형태별 임가 현황
Forest Households by Production Type

단위 : 가구, 명

구 분	임 가 수 Forest Households				
	총 계 Total	전업임가 Full time		겸업임가 Part time	
			%		%
육림업 (Forest tending)	**8,898**	**618**	**6.9**	**8,280**	**93.1**
벌목업 (Tree logging)	**548**	**72**	**13.1**	**476**	**86.9**
양묘업 (Sapling tending)	**1,214**	**102**	**8.4**	**1,112**	**91.6**
채취업 (Gathering)	**8,259**	**510**	**6.2**	**7,749**	**93.8**
송이 (Pine mushroom)	1,596	62	3.9	1,534	96.1
기타버섯 (Others)	687	49	7.1	638	92.9
수실류 (Nuts)	1,383	93	6.7	1,290	93.3
산나물 (Wild vegetables)	3,019	161	5.3	2,858	94.7
취나물(Aster scaber)	481	27	5.6	454	94.4
고사리(Fernbrake)	1,287	54	4.2	1,233	95.8
기타산나물(Others)	1,251	80	6.4	1,171	93.6
약용작물(Medicine hurbs)	668	71	10.6	597	89.4
수 액(Sap)	906	74	8.2	832	91.8
재배업 (Growing)	**116,491**	**10,210**	**8.8**	**106,281**	**91.2**
산나물 (Wild vegetables)	27,734	1,819	6.6	25,915	93.4
취나물(Aster scaber)	2,898	254	8.8	2,644	91.2
도라지(Chinese bellflower)	5,147	267	5.2	4,880	94.8
더덕(Lance asiabell)	3,545	212	6.0	3,333	94.0
두릅(Angelica)	3,849	186	4.8	3,663	95.2
고사리(Fernbrake)	8,057	519	6.4	7,538	93.6
기타산나물(Others)	4,238	381	9.0	3,857	91.0
약용작물(Medicine hurbs)	20,035	1,740	8.7	18,295	91.3
오미자(Kad sura)	6,068	760	12.5	5,308	87.5
산수유(Cornelian cherry fruit)	884	48	5.4	836	94.6
산양삼(Cultivated moutain ginseng)	804	76	9.5	728	90.5
헛개나무(Oriental raisin tree)	776	48	6.2	728	93.8
구기자(Chinese matrimony vine)	471	34	7.2	437	92.8
오갈피(acanthopanax)	1,217	78	6.4	1,139	93.6
수액채취작물(Sap)	489	50	10.2	439	89.8
기타약용작물(Others)	9,326	646	6.9	8,680	93.1
관상작물(Flowering or gardenning plants)	13,824	2,010	14.5	11,814	85.5
조경수(Garden tree)	9,070	994	11.0	8,076	89.0
기타 (Others)	2,386	512	21.5	1,874	78.5
시설관상작물	2,368	504	21.3	1,864	78.7
표고버섯 (Oak mushroom)	4,512	581	12.9	3,931	87.1
표고버섯 (노지)	1,867	171	9.2	1,696	90.8
시설표고버섯(톱밥배지)	748	188	25.1	560	74.9
시설표고버섯(원목재배)	1,897	222	11.7	1,675	88.3
유실수 (Fruit trees)	50,386	4,060	8.1	46,326	91.9
떫은감 (Puckery persimmon)	26,288	2,317	8.8	23,971	91.2
밤 (Chestnut)	8,733	378	4.3	8,355	95.7
호두 (Walnut)	3,422	324	9.5	3,098	90.5
대추 (Jujube)	6,589	762	11.6	5,827	88.4
잣 (Pinenut)	185	13	7.0	172	93.0
은행 (Gingko nut)	585	32	5.5	553	94.5
복분자 (Rasberry)	4,584	234	5.1	4,350	94.9

주1 : 농림어업총조사 공표주기 5년

주2 : 업종별 및 품목별 임가수는 겸업으로 중복되고 있어 「2. 경영형태별 임가 현황」의 임가수와는 차이가 있음

자료 : 2015년 농림어업총조사 (통계청) source : 2015 Agriculture Forestry & Fishery Census Report (Statistics Korea)

5. 재배작물별 재배면적

단위 : ha

구 분	관상작물 Flowering or gardenning plants				유 실 수 Fruit trees			
	계 total	조경수(노지) Garden tree	기 타 (분재, 야생화 등) Others	시설관상작물 Greenhouse	계 total	떫은감 Puckery persimmon	밤 Chestnut	호두 Walnut
계	**13,591**	**9,670**	**2,670**	**1,251**	**35,307**	**11,601**	**16,899**	**1,904**
서울특별시	138	92	3	43	86	16	48	9
부산광역시	88	72	2	14	85	45	28	-
대구광역시	171	140	6	25	340	157	21	49
인천광역시	60	42	6	12	50	9	24	7
광주광역시	410	113	276	21	174	151	12	3
대전광역시	180	141	15	24	168	53	62	17
울산광역시	74	61	6	7	78	42	22	2
세종특별자치시	53	36	1	16	290	8	242	22
경 기 도	1,394	997	113	284	727	33	268	38
강 원 도	514	373	63	78	561	134	198	36
충 청 북 도	677	538	39	100	2,502	443	1,066	425
충 청 남 도	1,003	857	60	86	8,722	275	8,057	194
전 라 북 도	2,897	2,571	175	151	2,685	862	552	225
전 라 남 도	3,137	1,309	1,665	163	4,974	2,588	2,211	34
경 상 북 도	1,025	864	67	94	6,465	4,031	87	727
경 상 남 도	1,357	1,104	147	106	7,365	2,725	4,000	116
제주특별자치도	413	360	26	27	35	29	1	-

구 분	약 용 작 물 Medicinal herbs					산나물 Wild Vegetables		
	헛개나무 Oriental Raisin Tree	구기자 Chinese Matrimony Vine	오갈피 acanthopanax	수액채취작물 Sap	기타약용작물 Others	계 total	취나물 Aster scaber	도라지 Balloonflower
계	**439**	**75**	**315**	**357**	**5,677**	**11,959**	**715**	**1,819**
서울특별시	2	-	2	-	34	49	2	4
부산광역시	1	1	4	7	13	16	1	3
대구광역시	2	-	4	2	37	31	3	6
인천광역시	2	-	2	-	26	30	1	15
광주광역시	3	-	4	1	27	29	-	8
대전광역시	3	-	5	-	24	27	1	9
울산광역시	1	-	5	-	14	16	3	2
세종특별자치시	2	1	2	-	23	6	-	4
경 기 도	8	3	32	3	233	602	31	183
강 원 도	30	7	75	19	981	3,663	182	392
충 청 북 도	26	1	25	4	806	537	18	171
충 청 남 도	27	18	30	16	423	499	22	109
전 라 북 도	10	1	22	17	359	857	23	155
전 라 남 도	258	33	21	201	547	1,563	117	128
경 상 북 도	28	7	48	26	1,522	1,383	108	478
경 상 남 도	35	3	31	61	543	1,995	94	113
제주특별자치도	1	-	3	-	65	656	109	39

주 : 농림어업총조사 공표주기 5년
자료 : 2015년 농림어업총조사 (통계청)

Cultivation Area by Crops

Unit : ha

유 실 수 Fruit trees				약 용 작 물 Medicinal herbs				Classification
대추 Jujube	잣 Pinenut	은행 Gingko nut	복분자 Raspberry	계 total	오미자 Kad sura	산수유 Cotnelian cherry fruit	산양삼 Cultivated mountain ginseng	
2,744	**622**	**251**	**1,286**	**12,060**	**2,761**	**257**	**2,179**	**Total**
6	-	7	-	90	2	2	48	Seoul
7	1	1	3	44	2	1	15	Busan
104	1	5	3	68	7	1	15	Daegu
5	2	1	2	35	1	-	4	Incheon
4	-	1	3	47	1	2	9	Gwangju
25	2	5	4	39	2	2	3	Daejeon
8	-	-	4	26	3	-	3	Ulsan
7	-	10	1	34	2	1	3	Sejong
57	307	17	7	471	31	12	149	Gyeonggi-do
27	113	16	37	2,118	415	10	581	Gangwon-do
513	9	21	25	1,291	300	10	119	Chungcheongbuk-do
79	5	102	10	996	55	19	408	Chungcheongnam-do
58	3	27	958	1,001	492	31	69	Jeollabuk-do
26	-	14	101	1,250	10	124	56	Jeollanam-do
1,525	3	13	79	2,960	1,088	30	211	Gyeongsangbuk-do
291	176	10	47	1,515	347	12	483	Gyeongsangnam-do
2	-	1	2	75	3	-	3	Jeju

산나물 Wild Vegetables				표고버섯 Oak mushroom (본)				Classification
더덕 Lance asiabell	두릅 Angelica	고사리 Fernbrake	기타산나물 Others	계 total	노지 Field	시설(톱밥배지) Greenhouse (sawdust culture)	시설(원목재배) Greenhouse (log culture)	
3,086	**1,310**	**3,280**	**1,749**	**60,212,345**	**16,814,678**	**21,057,644**	**22,340,023**	**Total**
3	32	3	5	96,755	62,280	17,325	17,150	Seoul
2	2	2	6	230,617	46,335	171,732	12,550	Busan
2	6	4	10	248,181	23,822	96,705	127,654	Daegu
4	1	6	3	115,960	39,394	32,643	43,923	Incheon
13	3	5	-	76,075	10,225	34,280	31,570	Gwangju
7	5	4	1	270,512	40,805	141,515	88,192	Daejeon
3	2	4	2	27,274	19,514	-	7,760	Ulsan
1	-	1	-	116,818	35,274	25,000	56,544	Sejong
268	30	30	60	5,235,241	624,772	2,405,417	2,205,052	Gyeonggi-do
1,760	436	143	750	1,731,481	370,704	843,851	516,926	Gangwon-do
157	48	71	72	7,523,233	1,087,350	4,813,911	1,621,972	Chungcheongbuk-do
53	89	96	130	14,791,199	2,721,951	4,512,388	7,556,860	Chungcheongnam-do
87	243	285	64	5,247,283	1,091,268	2,612,319	1,543,696	Jeollabuk-do
84	107	1,050	77	11,142,978	6,662,485	1,533,976	2,946,517	Jeollanam-do
101	126	194	376	8,534,135	2,316,515	1,715,634	4,501,986	Gyeongsangbuk-do
92	173	1,338	185	3,799,237	1,308,338	1,562,028	928,871	Gyeongsangnam-do
449	7	44	8	1,025,366	353,646	538,920	132,800	Jeju

Note : The Agriculture Forestry & Fishery Census Report is conducted and released every five years.
source : 2015 Agriculture Forestry & Fishery Census Report (Statistics Korea)

6. 임가경제 주요지표

단위 : 천원

구 분			임업소득 Forestry Income			임업외소득 Non-Forestry Income						
			①	임업총수입 Gross Forestry Receipts	임업경영비 Forestry Expenses	②= 겸업소득+ 사업외 소득	겸업소득 Non-Forestry Business Income			사업외소득 Non-Business Income		
								겸업수입 Receipts	겸업지출 Expenses		사업외 수입 Receipts	사업외 지출 Expenses
2011			8,055	16,628	8,573	12,316	8,932	16,074	7,142	3,384	3,406	22
2012			8,487	17,610	9,123	13,185	9,718	17,667	7,950	3,467	3,486	19
2013			8,315	17,010	8,695	13,787	9,826	17,703	7,877	3,961	3,975	14
2014			9,761	18,669	8,908	13,382	9,626	18,283	8,657	3,756	3,773	17
2015			**10,586**	**20,530**	**9,944**	**13,098**	**9,050**	**17,639**	**8,590**	**4,049**	**4,075**	**27**
평 균			10,586	20,530	9,944	13,098	9,050	17,639	8,590	4,049	4,075	27
전·겸업별	전업		44,558	81,556	36,999	1,587	48	1,059	1,011	1,539	1,540	1
	겸업	주업	15,911	29,323	13,411	5,674	4,044	10,222	6,179	1,630	1,638	8
		부업	4,911	10,845	5,935	18,732	12,927	23,591	10,663	5,805	5,846	41
업종별	육림/벌목업		13,002	24,473	11,471	7,346	4,590	9,214	4,624	2,755	2,764	8
	채취업		6,748	9,955	3,207	18,778	13,383	22,741	9,358	5,395	5,401	6
	밤나무		10,993	16,746	5,753	11,887	7,640	18,332	10,692	4,247	4,284	38
	떫은감나무		4,931	15,476	10,545	13,481	10,725	18,228	7,503	2,756	2,801	46
	수실류 (밤나무제외)		13,517	22,374	8,857	12,042	8,334	16,346	8,011	3,707	3,724	17
	버섯재배업		5,887	43,548	37,661	12,203	7,089	17,895	10,806	5,114	5,128	14
	조경재업		31,200	47,173	15,972	14,479	5,756	15,163	9,407	8,723	8,782	59
	기타재배업		4,985	11,827	6,842	12,883	10,104	19,507	9,402	2,779	2,786	7
임지규모별	1ha미만		9,748	18,838	9,090	13,860	9,753	17,913	8,159	4,107	4,134	28
	1~5ha미만		11,974	21,189	9,215	11,754	7,451	16,608	9,157	4,302	4,326	24
	5~10ha미만		8,638	27,348	18,710	9,851	7,904	19,826	11,922	1,947	1,986	39
	10~20ha미만		22,245	36,913	14,668	14,105	8,369	16,263	7,895	5,736	5,737	1
	20ha이상		20,623	40,035	19,412	11,544	7,737	14,293	6,556	3,807	3,810	2
경영주연령별	39세이하		△182	14,456	14,637	11,200	4,142	8,145	4,003	7,058	7,061	3
	40대		6,720	21,496	14,775	24,617	17,844	38,367	20,522	6,773	6,788	15
	50대		12,009	24,979	12,970	20,142	13,415	24,474	11,059	6,727	6,739	12
	60대		10,589	20,488	9,899	11,245	7,729	15,596	7,867	3,516	3,566	50
	70세이상		10,707	16,193	5,485	5,829	4,335	7,887	3,552	1,495	1,499	4
지역별	경인권		12,345	39,396	27,051	13,010	3,663	13,867	10,204	9,347	9,351	4
	강원권		19,677	24,914	5,237	13,977	8,584	18,509	9,925	5,394	5,396	2
	충청권		15,072	30,456	15,384	15,811	11,026	23,225	12,199	4,785	4,844	60
	전라권		11,076	21,743	10,667	12,657	8,480	16,989	8,508	4,177	4,217	40
	경상권		6,773	14,133	7,360	12,350	9,277	16,342	7,065	3,073	3,085	12

주: 수록된 자료는 단위미만을 반올림하였기 때문에 합계의 숫자와 각 항목별 합계의 숫자는 일치하지 않을 수 있음.
자료 : 산림청 정보통계담당관실

Main Indicators of Forest Household Economy

Unit : 1,000Won

이전 소득 Transfer Income ③	비경상 소득 Irregular Income ④	임가소득 Farm Household Income ⑤=①+②+③+④	가계지출 Expenditure	소비지출 Consump--tion Expenditure ⑥	비소비 지출 ⑦ Non-Consumption Expenditure	임가처분 가능소득 Disposable F.H. Income ⑤-⑦	임가경제 잉여 Surplus of F.H. Economy ⑤-⑥-⑦	임가자산 (입목제외) Assets (excluding tree stand)	부 채 Liabilities	Classfication		
5,431	2,669	28,471	25,636	20,387	5,249	23,222	2,835	374,961	32,761	**2011**		
5,226	2,711	29,609	25,460	20,378	5,082	24,527	4,149	391,838	31,608	**2012**		
5,403	2,452	29,958	26,085	20,934	5,151	24,806	3,872	403,396	31,859	**2013**		
5,701	2,214	31,058	26,519	21,969	4,549	26,508	4,539	393,782	31,182	**2014**		
6,401	**2,138**	**32,223**	**27,895**	**23,173**	**4,722**	**27,501**	**4,328**	**401,806**	**30,835**	**2015**		
6,401	2,138	32,223	27,895	23,173	4,722	27,501	4,328	401,806	30,835	**Average**		
4,087	1,129	51,362	30,082	24,501	5,581	45,780	21,279	793,428	63,047	By Full Time & Part Time	Full-Time	
6,659	1,567	29,812	25,093	21,208	3,885	25,927	4,719	449,262	27,954		Part -Time	Business
6,378	2,578	32,599	29,607	24,387	5,220	27,379	2,992	345,578	30,691			Side Business
6,625	1,507	28,480	26,046	21,418	4,629	23,851	2,433	394,120	39,462	By Business Type	Silviculture/ Logging	
3,648	3,400	32,574	31,362	25,533	5,829	26,744	1,211	255,394	25,895		Gathering	
7,119	1,807	31,805	25,978	22,006	3,973	27,833	5,827	380,593	28,739		Chestnut Tree	
7,544	2,777	28,732	26,879	22,873	4,007	24,726	1,853	367,005	24,542		Astringent Persimmon Tree	
6,847	1,574	33,980	26,796	21,924	4,872	29,108	7,184	296,417	26,358		NutTree (Excepting chestnut tree)	
4,388	2,768	25,245	33,850	28,087	5,763	19,483	△8,605	504,628	66,441		Mushroom Cultivation	
6,354	2,350	54,384	34,457	28,868	5,589	48,795	19,927	580,542	54,141		Material for landscape	
5,946	1,457	25,272	25,364	20,676	4,688	20,585	△92	466,681	22,861		Others	
6,493	1,948	32,048	26,924	22,522	4,401	27,647	5,124	378,718	26,420	By Size of Forest Land	Less than 1ha	
6,460	2,786	32,974	30,204	24,986	5,218	27,756	2,771	388,172	30,881		1~5ha	
4,867	1,618	24,974	27,919	21,986	5,934	19,040	△2,946	551,611	75,771		5~10ha	
6,666	3,404	46,419	33,589	26,878	6,711	39,709	12,831	601,309	28,084		10~20ha	
7,181	1,041	40,390	28,571	24,413	4,158	36,232	11,818	828,419	53,556		20ha and over	
2,072	63	13,153	26,300	25,032	1,268	11,886	△13,147	237,797	45,107	By Age of F.H. Manager	30's and Under	
4,338	1,654	37,330	39,946	33,632	6,314	31,016	△2,616	399,587	60,025		40's	
3,653	2,232	38,036	34,629	27,052	7,578	30,459	3,408	577,003	48,171		50's	
7,251	2,734	31,819	27,270	22,975	4,294	27,524	4,549	379,725	28,558		60's	
8,268	1,210	26,015	18,613	16,317	2,296	23,719	7,403	278,825	8,451		70's and over	
3,783	1,263	30,401	39,207	31,978	7,229	23,172	△8,806	888,650	117,839	By Province	Gyeonggi	
4,024	1,181	38,859	26,317	21,817	4,499	34,359	12,542	772,000	29,713		Gangwon	
6,494	2,677	40,055	32,660	26,354	6,306	33,749	7,395	414,753	44,774		Chungcheong	
7,811	2,524	34,067	27,725	23,716	4,009	30,058	6,343	310,489	29,495		Jeolla	
5,974	1,921	27,018	25,973	21,374	4,599	22,420	1,045	357,947	21,445		Gyeongsang	

Note : The subtotals of each category may not sum up to the total due to rounding off.
Source : Office of Information and Statistics

7. 영림단 운영현황

단위 : 개, 명

구 분	영 림 단 수 Number of units									
	'15현존	~ '11	'12		'13		'14		'15	
	Extant	조직 No of units	조직 Set up	이탈 Dissolved	조직 Set up	이탈 Dissolved	조직 Set up	이탈 Dissolved	조직 Set up	이탈 Dissolved
합 계	**1,172**	**629**	**119**	**51**	**56**	**21**	**455**	**30**	**42**	**27**
산림청 계	**147**	**141**	**11**	**6**	**5**	**4**	**4**	**3**	**3**	**4**
국립산림품종관리센터	-	-	-	-	-	-	-	-	-	-
북 부	39	41	3	2	-	3	-	1	1	-
동 부	37	38	1	2	2	-	-	1	1	2
남 부	30	26	3	-	1	-	-	-	1	1
중 부	15	11	2	-	1	-	1	-	-	-
서 부	23	19	2	-	1	-	3	1	-	1
국립산림과학원	3	6	-	2	-	1	-	-	-	-
지자체 계	**316**	**390**	**10**	**45**	**3**	**17**	**19**	**27**	**6**	**23**
경 기 도	34	42	1	5	-	2	2	1	1	4
강 원 도	43	48	1	5	1	-	-	2	1	1
충 청 북 도	24	28	1	3	-	1	-	1	-	-
충 청 남 도	47	54	1	1	1	-	6	8	1	7
전 라 북 도	30	38	1	10	1	-	1	1	1	1
전 라 남 도	44	55	2	4	-	6	7	4	-	6
경 상 북 도	48	62	2	9	-	5	3	2	-	3
경 상 남 도	41	58	1	8	-	2	-	7	-	1
제주특별자치도	5	5	-	-	-	1	-	1	2	
법 인	**709**	**98**	**98**	**-**	**48**	**-**	**432**	**-**	**33**	**-**

자료 : 산림청 목재산업과

Units of Forest Craft Workers

Unit : Sites, Persons

인 원 Persons										Classification
'15현존	~ '11	'12		'13		'14		'15		
Extant	조직 Persons	조직 Set up	이탈 Dissolved	조직 Set up	이탈 Dissolved	조직 Set up	이탈 Dissolved	조직 Set up	이탈 Dissolved	
8,003	**6,610**	**1,072**	**929**	**356**	**335**	**2,548**	**902**	**832**	**1,249**	**Total**
1,647	**1,625**	**237**	**253**	**68**	**21**	**504**	**498**	**345**	**360**	**subtotal**
-	-	-	-	-	-	-	-	-	-	KFSV
431	483	40	51	-	11	98	123	77	82	Northern R.S.
476	485	13	47	32	-	155	170	96	88	Eastern R.S.
285	231	89	49	10	-	95	88	75	78	Southern R.S.
165	144	16	16	18	-	9	3	20	23	Central R.S.
266	230	76	71	8	-	146	113	77	87	Western R.S.
24	52	3	19	-	10	1	1	-	2	KFRI
3,272	**4,307**	**247**	**676**	**-**	**314**	**215**	**404**	**163**	**266**	**subtotal**
344	425	22	52	-	44	27	24	22	32	Gyeonggi-do
433	497	12	24	-	32	7	42	40	25	Gangwon-do
206	302	12	50	-	46	-	12	2	2	Chungcheong
463	589	56	56	-	19	56	93	6	76	Chungcheong
306	428	58	157	-	15	30	38	31	31	Jeollabuk-do
563	680	24	87	-	37	63	72	31	39	Jeollanam-do
497	722	51	163	-	81	31	42	15	36	Gyeongsang
412	615	12	87	-	37	1	69	2	25	Gyeongsang
48	49	-	-	-	3	-	12	14	-	Jeju Special Self-Governing Province
3,084	**678**	**588**	**-**	**288**	**-**	**1,829**	**-**	**324**	**623**	**Corporation**

Source : Timber Industry Division

8. 산림경영계획 작성현황

단위 : ha

구 분	합 계 Total	산림경영계획작성 대상면적 Target area of forest management plan				당 년 도 작성제외 Excluded
		대 상 Target area	작 성 Prepared	작성률(%) Rate	미작성 Unprepared	
합 계	**6,282,350**	**6,093,436**	**3,278,069**	**54**	**2,821,367**	**188,513**
산림청계	**1,462,598**	**1,378,921**	**1,367,040**	**99**	**17,881**	**83,677**
북 부	442,025	404,045	399,296	99	4,749	37,980
동 부	384,878	365,775	365,158	100	617	19,103
남 부	281,760	266,643	260,578	98	6,065	15,117
중 부	122,615	119,546	116,919	98	2,627	3,069
서 부	214,134	207,070	209,307	101	3,763	7,064
제 주	17,186	15,842	15,782	100	60	1,344
시·도 계	**4,819,752**	**4,714,515**	**1,911,029**	**41**	**2,803,486**	**104,836**
서울특별시	9,300	8,991	1,192	13	7,799	309
부산광역시	30,289	29,366	2,238	8	27,128	923
대구광역시	47,106	46,943	786	2	46,157	163
인천광역시	35,493	35,098	1,522	4	33,576	-
광주광역시	17,721	17,379	610	4	16,769	336
대전광역시	25,419	9,118	2,181	24	6,937	16,301
울산광역시	63,167	62,431	-	-	62,431	736
세종특별자치시	22,821	22,688	2,398	11	20,290	133
경 기 도	430,250	418,819	126,304	30	292,515	11,431
강 원 도	601,952	599,733	337,497	56	262,236	2,219
충 청 북 도	407,105	406,975	247,541	61	159,434	130
충 청 남 도	381,914	325,186	156,247	48	168,939	56,728
전 라 북 도	349,667	349,614	148,213	42	201,400	53
전 라 남 도	611,822	597,757	335,794	56	261,963	14,065
경 상 북 도	1,090,514	1,089,650	324,498	30	765,152	864
경 상 남 도	636,328	635,883	219,213	34	416,671	445
제주특별자치도	58,884	58,884	4,795	8	54,089	-

주 : 국립산림과학원, 국립수목원은 작성대상에서 제외
자료 : 국유림관리과, 사유림경영소득과

Preparation of Forest Management Plan

Unit : ha

산림경영계획 실행실적 Implementation of forest management plan					Classification
조림(ha) Reforested	벌채(㎥) Cutting	숲가꾸기(ha) Tending	임도(km) Forest road	소득사업(ha) Income projects	
16,253	**2,004,465**	**129,696**	**657**	**93,064**	**Total**
3,522	**576,770**	**41,674**	**238**	**88,814**	**Subtotal**
865	128,012	12,448	51	29,195	Northern R.S.
826	174,322	11,832	77	17,577	Eastern R.S.
716	157,051	10,383	48	29,526	Southern R.S.
561	73,841	6	25	3,085	Central R.S.
533	43,544	6,728	29	9,309	Western R.S.
21		277	8	122	Jeju-do (Administration)
12,731	**1,427,695**	**88,022**	**419**	**4,250**	**Subtotal**
-	-	97	-	-	Seoul
-	-	14	-	-	Busan
-	-	1	-	-	Daegu
-	1,013	-	4	-	Incheon
-	-	-	-	-	Gwangju
-	5	1	-	-	Daejeon
-	-	-	-	-	Ulsan
-	-	-	-	-	Sejong
764	83,864	2,369	12	19	Gyeonggi-do
2,031	201,933	15,236	30	653	Gangwon-do
1,972	288,859	10,459	296	198	Chungcheongbuk-do
1,279	110,800	9,336	13	2,828	Chungcheongnam-do
2,238	206,266	15,729	7	68	Jeollabuk-do
1,793	254,467	19,079	19	111	Jeollanam-do
1,067	251,567	11,423	19	100	Gyeongsangbuk-do
1,572	25,474	4,252	19	273	Gyeongsangnam-do
15	3,447	26	-	-	Jeju Special Self-Governing Province

Note : Korea forest Research Institute & National Arboretum are excluded.
Source : National Forest Management Division

9. 임도 시설현황

단위 : km

연 도 Year	합 계 Total	국 유 림 National forest							민 유 림 Non-national forest			
		계 Total	북 부 지방청 Northern R.S.	동 부 지방청 Eastern R.S.	남 부 지방청 Southern R.S.	중 부 지방청 Central R.S.	서 부 지방청 Western R.S.	기 타 Others	계 Total	부 산 Busan	대 구 Daegu	인 천 Incheon
계 (Total)	**19,728**	**6,033**	**1,775**	**1,762**	**1,162**	**396**	**682**	**256**	**13,695**	**112**	**79**	**45**
~ 1986	739	386	123	100	82	3	45	33	353	-	6	1
1987	302	57	9	30	4	3	9	2	245	2	2	-
1988	388	120	40	37	25	-	16	2	268	-	2	-
1989	581	188	62	68	35	-	22	1	393	-	2	-
1990	674	220	76	80	39	-	20	5	454	-	2	-
1991	1,013	504	177	170	100	-	45	12	509	1	2	-
1992	1,140	503	164	161	98	20	41	19	637	5	2	-
1993	1,097	442	132	126	110	21	33	20	655	5	5	2
1994	1,049	399	124	127	85	24	39	-	650	11	5	2
1995	1,888	392	138	101	73	35	44	1	1,496	30	5	5
1996	1,550	364	112	117	74	18	43	-	1,186	8	6	6
1997	1,394	339	86	107	76	36	31	3	1,055	-	3	3
1998	1,071	203	36	73	32	16	46	-	868	3	3	2
1999	855	96	19	36	22	9	8	2	759	14	4	5
2000	313	40	8	11	10	4	5	2	273	2	2	1
2001	279	30	6	7	11	4	2	-	249	1	3	2
2002	266	25	5	12	2	4	2	-	241	2	1	-
2003	159	19	1	-	2	4	3	9	140	1	2	-
2004	97	15	-	-	5	4	5	1	82	1	1	-
2005	203	29	3	1	4	8	8	5	174	2	3	-
2006	234	19	2	2	2	5	5	3	215	1	1	1
2007	222	14	3	2	1	3	2	3	208	3	6	-
2008	310	108	53	41	8	-	3	3	202	6	2	1
2009	244	24	8	10	1	-	1	4	220	2	1	-
2010	505	307	85	81	54	35	34	18	198	-	1	-
2011	572	283	61	73	45	41	52	11	289	3	3	3
2012	572	213	77	43	27	22	26	18	359	3	1	3
2013	667	250	49	52	42	25	35	47	417	3	3	4
2014	693	231	65	50	45	27	28	16	462	1	-	2
2015	**651**	**213**	**51**	**44**	**48**	**25**	**29**	**16**	**438**	**2**	**-**	**2**

자료 : 산림청 목재산업과

Construction of Forest Roads

Unit : km

민 유 림 Non-national forest													임도밀도 (m/ha)
광 주 Gwangju	대 전 Daejeon	울 산 Ulsan	세종 Sejong	경 기 Gyeonggi	강 원 Gangwon	충 북 Chungbuk	충 남 Chungnam	전 북 Jeonbuk	전 남 Jeonnam	경 북 Gyeongbuk	경 남 Gyeongnam	제 주 Jeju	
22	**116**	**168**	**107**	**870**	**1,231**	**1,121**	**1,275**	**1,291**	**2,389**	**2,431**	**2,316**	**122**	
-	-	10	2	38	46	36	22	38	51	50	53	-	
-	-	5	2	37	28	26	18	23	27	34	41	-	0.11
-	2	3	5	35	31	29	22	28	29	40	42	-	0.15
-	-	7	5	43	43	44	54	31	73	49	42	-	0.21
-	5	4	5	50	45	46	59	41	73	66	58	-	0.30
-	3	7	5	54	47	43	64	50	71	76	86	-	0.40
-	6	10	5	56	54	44	76	65	94	109	111	-	0.56
-	6	10	5	46	60	48	78	66	115	100	109	-	0.75
-	2	8	5	38	56	47	70	68	114	106	118	-	0.93
-	22	14	10	68	145	101	135	161	256	287	247	10	1.10
-	16	13	7	68	88	74	62	127	218	225	254	14	1.42
3	9	14	9	50	72	71	81	113	195	191	228	13	1.68
-	4	8	6	37	49	58	66	95	162	171	195	9	1.93
3	4	9	6	29	61	56	67	70	140	142	140	9	2.10
3	3	3	4	12	19	23	24	27	50	44	51	5	2.24
1	2	4	2	11	20	18	22	18	58	30	52	5	2.30
1	4	3	2	7	18	23	22	16	43	43	51	5	2.40
1	1	5	1	4	5	16	12	7	26	23	32	4	2.40
-	1	4	1	4	5	8	7	3	17	20	8	2	2.42
-	2	1	1	9	14	17	13	7	36	35	31	3	2.44
-	1	1	1	7	15	29	14	8	42	49	42	3	2.47
1	1	2	1	7	1	24	20	26	34	57	22	3	2.51
1	1	-	7	24	-	13	31	13	29	47	24	3	2.55
1	3	-	-	7	21	33	12	12	42	53	28	5	2.58
1	7	-	1	6	17	18	24	13	34	41	31	4	2.61
2	2	1	1	15	35	27	27	20	56	52	37	5	2.60
2	2	7	1	23	59	28	40	33	66	48	38	5	2.69
2	3	7	2	25	57	33	44	39	71	70	49	5	2.78
-	3	5	2	32	63	46	46	33	83	88	52	6	2.99
-	**1**	**3**	**3**	**28**	**57**	**42**	**43**	**40**	**84**	**85**	**44**	**4**	**3.10**

Source : Timber Industry Division

10. 임업기계 · 장비 보유현황

단위 : 대

기관별 Agency / 장비별 Machinery	2011				2012			
	계 Total	지방청 R.S.	시·도 Province	산림조합 N.F.C.F	계 Total	지방청 R.S.	시·도 Province	산림조합 N.F.C.F
계	**29,989**	**4,368**	**17,068**	**8,553**	**28,900**	**4,255**	**16,906**	**7,739**
o 양묘장비	**990**	**184**	**506**	**300**	**953**	**176**	**515**	**262**
트랙터	48	23	20	5	57	22	29	6
경운기	105	39	62	4	107	34	68	5
양수기	332	20	183	129	323	25	167	131
관리기	101	29	44	28	101	25	46	30
동력분무기	246	30	142	74	267	26	154	87
조상기	9	8	1	-	12	9	3	-
이식기	30	-	-	30	-	-	-	-
청초절단기	19	9	5	5	11	6	5	-
단근기	12	5	7	-	14	7	7	-
로라	6	4	1	1	4	4	-	-
굴취기	55	9	32	14	40	8	32	-
기타	27	8	9	10	17	10	4	3
o 조림·육림	**5,975**	**913**	**3,319**	**1,743**	**5,891**	**943**	**3,351**	**1,597**
식혈기	33	4	9	20	43	19	10	14
예불기	4,894	754	2,701	1,439	4,809	775	2,680	1,354
고지절단기	658	93	395	170	631	86	410	135
동력가지절단기	74	11	38	25	62	11	29	22
등목기	49	43	5	1	52	39	12	1
기타	267	8	171	88	294	13	210	71
o 임목생산	**11,844**	**1,827**	**6,919**	**3,098**	**11,292**	**1,693**	**6,930**	**2,669**
기계톱	8,634	1,026	5,154	2,454	8,600	1,060	5,335	2,205
굴삭기	139	59	28	52	166	66	39	61
- 0.3㎥ 이하	119	57	27	35	140	64	37	39
- 0.4~0.7㎥이하	17	2	1	14	21	2	1	18
- 0.8㎥ 이상	3	-	-	3	5	-	1	4
트랙터	86	65	15	6	118	79	31	8
소형윈치	1,116	178	813	125	1,252	186	946	120
수라	1,071	293	743	35	505	47	415	43
트랙터집재기	118	78	24	16	149	97	35	17
굴삭기집재기	39	30	1	8	48	37	2	9
임내차(포워더)	25	12	8	5	29	14	11	4
타워야더	19	5	6	8	24	9	7	8
프로세서	4	3	-	1	4	3	-	1
스키더	2	-	-	2	3	1	-	2
라디케리	96	-	-	96	2	1	-	1
우드그랩	133	63	28	42	161	75	37	49
기타	254	16	99	139	231	18	72	141

자료 : 산림청 목재산업과

Forest Machinery and Equipment

Unit : units

2013				2014				2015			
계 Total	지방청 R.S.	시·도 Province	산림조합 N.F.C.F	계 Total	지방청 R.S.	시·도 Province	산림조합 N.F.C.F	계 Total	지방청 R.S.	시·도 Province	산림조합 N.F.C.F
28,671	**4,041**	**17,516**	**7,114**	**28,224**	**3,953**	**17,784**	**6,487**	**26,713**	**4,114**	**16,566**	**6,033**
1,003	**194**	**536**	**273**	**1,055**	**221**	**555**	**279**	**1,019**	**262**	**484**	**273**
58	27	26	5	66	30	30	6	65	35	24	6
103	30	69	4	106	32	69	5	88	35	50	3
348	21	190	137	348	17	199	132	319	12	177	130
102	31	43	28	96	31	40	25	90	34	31	25
274	27	152	95	286	27	151	108	292	30	156	106
11	8	3	-	14	11	3	-	16	12	4	-
-	-	-	-	-	-	-	-	1	1	-	-
14	5	9	-	14	5	9	-	8	3	5	-
9	4	5	-	9	3	6	-	7	2	4	1
4	2	1	1	8	3	4	1	7	3	3	1
41	9	32	-	40	9	31	-	36	10	26	-
39	30	6	3	68	53	13	2	90	85	4	1
5,880	**844**	**3,524**	**1,512**	**5,761**	**811**	**3,585**	**1,365**	**5,709**	**919**	**3,457**	**1,333**
42	19	13	10	43	17	22	4	45	20	4	21
4,717	660	2,730	1,327	4,496	627	2,666	1,203	4,486	743	2,621	1,122
674	79	462	133	674	81	479	114	683	78	482	123
73	25	26	22	64	12	34	18	57	12	30	15
54	39	12	3	41	29	8	4	36	26	5	5
320	22	281	17	443	45	376	22	402	40	315	47
11,258	**1,522**	**7,307**	**2,429**	**10,917**	**1,367**	**7,548**	**2,002**	**10,497**	**1,423**	**7,302**	**1,772**
8,469	894	5,529	2,046	7,909	698	5,546	1,665	7,728	743	5,557	1,428
181	73	50	58	199	76	58	65	231	87	63	81
154	70	46	38	169	72	52	45	191	78	56	57
25	3	3	19	25	4	3	18	33	7	4	22
2	-	1	1	5	-	3	2	7	2	3	2
130	81	40	9	153	88	54	11	163	96	57	10
1,338	180	1,029	129	1,316	167	1,034	115	1,196	173	928	95
546	39	416	91	693	82	567	44	570	32	499	39
166	100	49	17	183	106	60	17	188	117	53	18
59	34	23	2	71	32	31	8	78	39	32	7
36	14	15	7	36	13	14	9	43	19	14	10
31	11	10	10	30	9	11	10	30	12	8	10
4	3	-	1	6	4	-	2	11	9	-	2
4	1	-	3	4	1	-	3	6	3	-	3
2	1	-	1	3	1	1	1	2	1	-	1
178	75	56	47	186	74	65	47	216	83	66	67
114	16	90	8	128	16	107	5	35	9	25	1

Source : Timber Industry Division

10. 임업기계 · 장비 보유현황 (계속)

단위 : 대

기관별 Agency / 장비별 Machinery	2011				2012			
	계 Total	지방청 R.S.	시·도 Province	산림조합 N.F.C.F	계 Total	지방청 R.S.	시·도 Province	산림조합 N.F.C.F
o 목재가공	**1,042**	**105**	**602**	**335**	**1,036**	**105**	**664**	**267**
칩퍼기	9	1	3	5	6	1	3	2
건조기	36	5	-	31	41	5	2	34
지게차	56	1	2	53	60	2	2	56
톱밥제조기	156	19	94	43	168	17	102	49
목재파쇄기	493	40	385	68	470	42	409	19
박피기	136	20	57	59	106	20	69	17
제재기	51	4	12	35	64	3	24	37
크레인트럭	14	-	3	11	19	1	4	14
트레일러	16	13	3	-	17	13	4	-
기타	75	2	43	30	85	1	45	39
o 임도장비	**427**	**92**	**59**	**276**	**398**	**107**	**64**	**227**
덤프트럭	63	18	7	38	82	24	12	46
착암기	8	6	-	2	-	-	-	-
굴삭기	174	35	16	123	154	39	13	102
- 0.3㎥ 이하	54	17	5	32	56	20	7	29
- 0.4~0.7㎥ 이하	40	14	6	20	37	15	4	18
- 0.8㎥ 이상	80	4	5	71	61	4	2	55
불도져	-	-	-	-	-	-	-	-
믹서기	13	-	-	13	-	-	-	-
브레이커	68	20	5	43	62	24	5	33
진동로라	14	6	1	7	14	6	2	6
콘크리트다짐기	13	2	-	11	7	-	-	7
그레이더	7	3	3	1	11	6	4	1
씨드스프레이	24	1	-	23	26	2	-	24
드릴	31	-	27	4	30	-	27	3
기타	12	1	-	11	12	6	1	5
o 산림보호	**7,709**	**873**	**4,841**	**1,995**	**7,215**	**848**	**4,503**	**1,864**
천공기	5,184	649	2,596	1,939	5,078	630	2,636	1,812
동력펌프	1,419	90	1,317	12	1,009	111	887	11
살분무기	251	41	180	30	265	39	192	34
방제차량	648	70	569	9	656	45	606	5
농림방제차	120	-	116	4	96	-	95	1
기타	87	23	63	1	111	23	87	1
o 행정장비	**2,002**	**374**	**822**	**806**	**2,115**	**383**	**879**	**853**
승합차	514	141	211	162	530	143	224	163
단속선	5	5	-	-	7	5	2	-
이륜차	96	16	75	5	104	16	77	11
차량	1,226	140	504	582	1,298	147	544	607
기타	161	72	32	57	176	72	32	72

자료 : 산림청 목재산업과

Forest Machinery and Equipment (cont'd)

Unit : units

2013				2014				2015			
계 Total	지방청 R.S.	시·도 Province	산림조합 N.F.C.F	계 Total	지방청 R.S.	시·도 Province	산림조합 N.F.C.F	계 Total	지방청 R.S.	시·도 Province	산림조합 N.F.C.F
1,130	**124**	**780**	**226**	**1,155**	**113**	**806**	**236**	**1,030**	**122**	**665**	**243**
7	1	4	2	7	-	5	2	4	1	1	2
42	8	3	31	38	5	2	31	44	5	4	35
70	2	19	49	76	2	19	55	84	2	19	63
177	13	122	42	177	10	126	41	167	9	119	39
492	43	430	19	507	48	440	19	436	54	360	22
125	38	76	11	108	35	67	6	109	34	65	10
73	4	44	25	75	3	43	29	76	8	44	24
16	1	4	11	20	1	5	14	14	-	3	11
16	11	5	-	18	6	12	-	8	6	2	-
112	3	73	36	129	3	87	39	88	3	48	37
390	**110**	**57**	**223**	**395**	**114**	**78**	**203**	**442**	**121**	**121**	**200**
83	24	12	47	81	23	13	45	86	25	12	49
-	-	-	-	-	-	-	-	-	-	-	-
147	41	10	96	149	44	11	94	152	47	11	94
54	20	6	28	60	19	7	34	73	23	9	41
38	18	3	17	41	23	4	14	40	22	2	16
55	3	1	51	48	2	-	46	39	2	-	37
-	-	-	-	-	-	-	-	-	-	-	-
-	-	-	-	-	-	-	-	-	-	-	-
71	27	7	37	64	29	5	30	53	27	3	23
14	6	1	7	13	5	2	6	11	5	1	5
8	-	-	8	3	-	-	3	4	-	-	4
9	6	2	1	9	6	2	1	10	8	1	1
23	2	-	21	20	2	-	18	19	-	-	19
28	-	25	3	27	-	25	2	24	-	21	3
7	4	-	3	29	5	20	4	83	9	72	2
6,875	**848**	**4,397**	**1,630**	**6,762**	**901**	**4,290**	**1,571**	**5,946**	**870**	**3,675**	**1,401**
4,700	586	2,530	1,584	4,488	603	2,361	1,524	3,860	557	1,954	1,349
1,057	129	919	9	1,130	144	981	5	1,032	156	864	12
236	37	171	28	251	37	179	35	237	44	160	33
668	52	610	6	666	60	602	4	592	57	533	2
91	-	89	2	78	-	76	2	95	1	93	1
123	44	78	1	149	57	91	1	130	55	71	4
2,135	**399**	**915**	**821**	**2,179**	**426**	**922**	**831**	**2,070**	**397**	**862**	**811**
528	160	219	149	564	182	212	170	511	162	170	179
12	11	1	-	7	4	3	-	7	4	3	-
101	16	74	11	104	8	82	14	74	9	54	11
1,315	143	584	588	1,321	152	584	585	1,315	161	584	570
179	69	37	73	183	80	41	62	163	61	51	51

Source : Timber Industry Division

11. 사유림 소유 규모별 산주현황

전국 단위 : 명, ha, 필지

소유규모 (시·군·구 기준)	전 국 기 준 1) Based on whole country			시 · 도 기준 2) Province					서울특별시 Seoul City		
	산주수 No. of owners	면 적 Area	필지수 No. of lots	합계	소재 Resident forest owner		부재 Non-resident forest owner		산주수 No. of owners	면 적 Area	필지수 No. of lots
				산주수 No. of owners	산주수 No. of owners	비율 (%)	산주수 No. of owners	비율 (%)			
2011	2,072,569	4,326,378	4,023,771	2,355,564	1,043,966	44	1,311,598	56	6,714	6,601	13,047
2012	2,084,204	4,298,655	4,040,842	2,364,240	1,094,309	46	1,269,931	54	6,590	6,934	12,822
2013	2,094,910	4,281,451	4,052,580	2,379,008	1,045,795	44	1,333,213	56	6,560	6,837	12,601
2014	2,107,793	4,264,465	4,065,902	2,392,333	1,050,819	44	1,341,514	56	6,537	6,775	12,413
2015	**2,123,472**	**4,246,104**	**4,083,252**	**2,411,129**	**1,060,598**	**44**	**1,350,531**	**56**	**6,495**	**6,725**	**12,392**
0~0.5 미만	1,145,487	170,682	1,557,867	1,367,924	587,047	43	780,877	57	4,740	479	6,302
0.5~1	261,817	191,239	463,998	290,330	133,504	46	156,826	54	629	452	1,172
1~2	265,755	382,760	516,410	289,178	131,888	46	157,290	54	492	703	1,008
2~3	136,245	334,648	298,886	145,172	65,244	45	79,928	55	207	504	631
3~4	83,755	289,814	200,152	88,123	38,506	44	49,617	56	119	415	365
4~5	53,524	239,235	142,608	55,322	24,445	44	30,877	56	74	329	262
5~6	36,127	197,767	104,242	36,847	16,254	44	20,593	56	47	257	222
6~7	26,210	169,735	80,920	26,572	11,894	45	14,678	55	31	203	186
7~8	19,304	144,315	64,407	19,130	8,687	45	10,443	55	27	201	126
8~9	14,682	124,477	52,986	14,437	6,615	46	7,822	54	22	185	97
9~10	11,568	109,758	43,951	11,424	5,250	46	6,174	54	13	125	43
10~15	31,579	382,064	137,425	30,788	14,264	46	16,524	54	41	488	285
15~20	13,746	236,389	72,864	13,129	6,173	47	6,956	53	15	255	143
20~25	7,036	156,621	43,819	6,721	3,217	48	3,504	52	8	179	36
25~30	4,204	114,860	29,697	4,033	1,962	49	2,071	51	6	166	131
30~40	4,699	161,652	41,356	4,443	2,178	49	2,265	51	7	235	314
40~50	2,350	104,787	22,211	2,275	1,131	50	1,144	50	6	263	104
50~70	2,192	128,179	27,140	2,122	1,036	49	1,086	51	3	168	5
70~100	1,392	115,325	20,771	1,391	609	44	782	56	4	344	24
100~150	881	106,307	20,675	881	380	43	501	57	3	389	921
150~200	346	59,819	12,585	345	134	39	211	61	-	-	-
200~300	261	62,721	11,545	259	96	37	163	63	-	-	
300~500	162	61,715	11,743	167	56	34	111	66	1	385	15
500~1000	85	58,107	25,007	76	21	28	55	72	-	-	
1,000 이상	65	143,130	79,987	40	7	18	33	83	-	-	-

주1) 전국기준의 산주수는 전국에 여러 필지의 산을 소유하여도 한명으로 계산하되, 면적규모별로 나눈 산주수는 산주1인이 소유하는 시·군·구 내 '산림면적'의 합으로 구분하여 산출함. (규모별 산주수 합과 총계의 산주수는 상이할 수 있음)

주2) 소재·부재 산주수는 산림이 위치하는 시·도 내 거주 시에는 '소재', 비거주 시에는 '부재' 산주로 산정하되 면적규모별 산주수는 전국기준과 동일.

※ 국토교통부의 지적전산 자료에 의한 임야면적이므로, 산림자원의 조성 및 관리에 관한 법률에 의한 실제 산림면적과 차이가 있음.

자료 : 국토교통부

Status of Private Forest Owners by Land Area Size

Whole Country

Unit : persons, ha, lots

부산광역시 Busan City			대구광역시 Daegu City			인천광역시 Incheon City			광주광역시 Gwangju City			Ownership size
산주수 No. of owners	면 적 Area	필지수 No. of lots	산주수 No. of owners	면 적 Area	필지수 No. of lots	산주수 No. of owners	면 적 Area	필지수 No. of lots	산주수 No. of owners	면 적 Area	필지수 No. of lots	
17,888	26,133	31,814	19,756	42,218	30,220	39,924	33,054	73,519	16,668	16,411	25,646	**2011**
17,923	26,015	31,786	19,769	42,031	30,232	40,020	32,954	74,179	16,667	16,385	25,684	**2012**
17,938	25,847	31,849	19,806	41,948	30,329	40,207	32,702	74,216	16,603	16,247	25,544	**2013**
18,112	25,530	31,731	19,890	41,804	30,102	40,287	32,393	73,585	16,571	16,238	25,550	**2014**
18,251	**25,400**	**31,649**	**19,861**	**41,724**	**30,027**	**40,852**	**32,308**	**74,108**	**16,546**	**16,129**	**25,470**	**2015**
11,813	1,393	14,930	9,584	1,387	11,963	27,466	4,161	36,652	10,959	1,473	13,397	0~0.5 (under)
2,171	1,600	3,340	2,474	1,815	3,361	5,565	4,038	10,658	2,056	1,489	3,149	0.5~1
2,042	2,936	3,513	2,705	3,928	3,844	4,477	6,327	10,022	1,759	2,507	2,974	1~2
839	2,040	1,745	1,581	3,907	2,460	1,623	3,955	4,630	666	1,622	1,398	2~3
416	1,433	966	972	3,377	1,629	729	2,502	2,309	331	1,144	786	3~4
253	1,132	663	649	2,902	1,185	327	1,458	1,469	215	967	531	4~5
132	714	435	399	2,188	870	219	1,198	985	133	730	422	5~6
104	668	361	305	1,982	591	103	667	552	92	595	263	6~7
85	639	240	213	1,599	503	90	669	501	66	494	197	7~8
45	383	195	176	1,483	411	53	449	307	36	303	118	8~9
43	406	141	130	1,229	264	30	284	181	35	332	118	9~10
105	1,298	575	311	3,749	835	64	765	577	95	1,129	497	10~15
56	957	452	143	2,461	581	29	488	297	36	600	551	15~20
26	582	362	65	1,452	190	13	286	276	24	533	115	20~25
14	379	216	49	1,345	231	14	374	309	11	302	37	25~30
33	1,119	374	47	1,575	156	15	518	428	14	484	277	30~40
15	663	178	21	938	110	9	390	249	4	177	74	40~50
20	1,180	271	11	649	51	9	515	224	7	395	70	50~70
16	1,310	413	12	933	343	4	332	14	4	353	137	70~100
14	1,751	464	6	721	284	3	356	69	2	270	32	100~150
1	168	50	3	529	33	5	893	992	-	-	-	150~200
4	954	314	3	705	105	3	802	1,666	1	232	327	200~300
4	1,696	1,451	2	869	27	1	365	2	-	-	-	300~500
-	-	-	-	-	-	1	514	739	-	-	-	500~1000
-	-	-	-	-	-	-	-	-	-	-	-	1,000 이상

Note 1) When producing the statics on forest ownership at the national level, an owner with multiple forest lands across the country is considered as one owner. However, at the city, county, and district level, that owner is counted for forest land owned in each administrative division. Therefore, the total count of nationwide forest owners might be different from the total sum of forest owners counted from each administrative division

Note 2) Another criterion is to count forest owners based on their residences. Unless a forest owner lives in the same administrative division where owned forest is situated, he or she is considered an absentee owner. Absentee owners are counted separately.

※ As this forest area is based on computerized land registration, the figures are different from the actual forest area prescribed by the Act on the Promotion and Mamagement of Forest Resources

Source : Ministry of Land Infrastructure and Transport

11. 사유림 소유 규모별 산주현황 (계속)

전국 단위 : 명, ha, 필지

소 유 규 모 (시·군·구 기준)	대전광역시 Daejeon City			울산광역시 Ulsan City			세종특별자치시 Sejong City		
	산주수 No. of owners	면 적 Area	필지수 No. of lots	산주수 No. of owners	면 적 Area	필지수 No. of lots	산주수 No. of owners	면 적 Area	필지수 No. of lots
2011	9,168	21,871	15,303	33,044	59,692	58,652			
2012	9,104	21,632	14,886	33,653	59,062	59,686	11,339	22,157	21,335
2013	9,134	21,545	14,748	33,977	58,736	59,582	11,665	22,127	22,053
2014	9,151	21,486	14,697	34,311	58,450	60,431	11,900	21,968	22,877
2015	**9,169**	**21,410**	**14,812**	**35,032**	**58,206**	**60,620**	**12,207**	**21,459**	**22,436**
0~0.5 미만	4,675	664	5,683	19,289	2,648	25,432	6,561	1,047	8,318
0.5~1	1,085	800	1,568	4,063	3,006	6,294	1,657	1,211	2,468
1~2	1,160	1,669	1,791	4,625	6,693	7,736	1,589	2,282	2,686
2~3	649	1,591	1,058	2,453	6,043	4,766	808	1,982	1,449
3~4	410	1,420	703	1,385	4,793	2,894	480	1,660	973
4~5	239	1,071	469	888	3,965	2,185	287	1,282	583
5~6	176	959	384	584	3,199	1,514	191	1,043	456
6~7	144	931	346	369	2,388	1,124	137	884	344
7~8	92	691	248	265	1,983	788	87	649	198
8~9	77	652	177	179	1,523	631	55	463	220
9~10	62	590	134	139	1,319	561	52	492	158
10~15	174	2,114	661	407	4,965	1,658	148	1,808	670
15~20	74	1,281	311	138	2,383	588	59	1,010	231
20~25	42	930	183	69	1,537	612	35	770	148
25~30	28	767	122	45	1,230	333	17	457	146
30~40	28	983	132	43	1,454	226	21	711	159
40~50	16	717	110	21	947	802	8	370	50
50~70	17	1,004	245	24	1,399	446	5	292	100
70~100	12	992	325	15	1,189	741	4	331	149
100~150	3	389	25	20	2,472	849	5	588	131
150~200	3	506	63	5	867	116	-	-	-
200~300	3	689	74	3	763	177	-	-	-
300~500	-	-	-	1	355	17	-	-	-
500~1000	-	-	-	2	1,084	130	-	-	-
1,000 이상	-	-	-	-	-	-	1	2,127	2,799

자료 : 국토교통부

Status of Private Forest Owners by Land Area Size (Cont'd)

Whole Country

Unit : persons, ha, lots

경기도 Gyeonggi - do			강원도 Gangwon - do			충청북도 Chungcheongbuk - do			Ownership size
산주수 No. of owners	면 적 Area	필지수 No. of lots	산주수 No. of owners	면 적 Area	필지수 No. of lots	산주수 No. of owners	면 적 Area	필지수 No. of lots	
256,568	401,128	477,859	178,998	500,487	336,103	124,018	326,769	215,689	**2011**
262,646	397,099	488,239	182,405	491,327	339,578	124,243	319,816	216,508	**2012**
264,855	394,379	490,755	183,624	491,946	341,341	124,676	317,509	217,367	**2013**
267,056	391,475	492,978	184,887	490,486	343,024	125,440	315,806	218,794	**2014**
269,963	**389,683**	**497,809**	**186,224**	**488,860**	**344,274**	**126,269**	**313,716**	**219,966**	**2015**
181,250	25,149	242,166	91,637	14,552	115,523	64,975	9,174	86,896	0~0.5 (under)
29,884	21,665	56,455	21,148	15,480	34,241	14,040	10,297	23,388	0.5~1
24,389	34,775	51,015	22,985	33,451	40,109	15,449	22,387	26,538	1~2
10,625	25,994	25,285	13,341	32,922	26,225	8,619	21,229	15,677	2~3
6,524	22,574	17,482	9,283	32,180	18,788	5,761	19,960	11,117	3~4
3,848	17,184	11,063	6,294	28,178	14,284	3,769	16,879	7,623	4~5
2,545	13,934	8,017	4,409	24,157	10,751	2,706	14,814	5,907	5~6
1,902	12,322	6,370	3,302	21,388	8,448	1,917	12,447	4,537	6~7
1,383	10,329	4,871	2,394	17,920	6,577	1,434	10,738	3,427	7~8
1,056	8,964	3,996	1,811	15,363	5,730	1,103	9,370	2,923	8~9
830	7,873	3,313	1,498	14,216	4,964	953	9,056	2,647	9~10
2,333	28,290	11,325	3,950	47,617	15,046	2,510	30,422	7,667	10~15
1,102	18,921	6,081	1,612	27,698	7,159	1,104	18,972	4,065	15~20
585	12,964	3,554	794	17,638	4,445	527	11,707	2,635	20~25
359	9,805	2,718	450	12,281	2,558	366	9,967	1,994	25~30
443	15,228	3,964	474	16,248	3,671	362	12,499	1,872	30~40
232	10,316	2,124	228	10,139	2,431	191	8,587	1,372	40~50
248	14,567	4,162	237	13,932	2,663	174	10,278	1,289	50~70
158	13,228	3,085	142	11,928	3,315	122	10,136	1,324	70~100
123	14,953	3,122	85	10,258	2,440	99	11,878	1,361	100~150
52	9,172	1,687	42	7,229	1,857	35	6,095	1,432	150~200
40	10,180	6,310	42	10,084	1,922	23	5,263	745	200~300
31	11,688	2,714	30	10,931	2,470	15	5,768	2,900	300~500
14	9,565	3,971	22	14,858	3,617	9	5,698	353	500~1000
7	10,044	12,959	14	28,213	5,040	6	10,096	277	1,000 이상

Source : Ministry of Land Infrastructure and Transport

11. 사유림 소유 규모별 산주현황 (계속)

전국 단위 : 명, ha, 필지

소 유 규 모 (시·군·구 기준)	충청남도 Chungcheongnam - do			전라북도 Jeollauk - do			전라남도 Jeollnam - do		
	산주수 No. of owners	면 적 Area	필지수 No. of lots	산주수 No. of owners	면 적 Area	필지수 No. of lots	산주수 No. of owners	면 적 Area	필지수 No. of lots
2011	250,458	384,530	421,905	194,577	323,884	346,713	377,683	578,740	659,455
2012	243,675	358,619	405,760	195,251	321,493	347,425	378,512	575,328	659,918
2013	245,303	356,980	407,584	195,658	320,012	348,086	379,113	572,842	661,185
2014	247,247	355,449	409,277	196,552	318,706	348,743	380,425	570,865	662,294
2015	**249,769**	**354,309**	**413,001**	**197,402**	**316,921**	**349,041**	**381,596**	**568,650**	**662,912**
0~0.5 미만	143,334	23,246	185,144	115,593	16,609	155,199	203,184	30,967	266,094
0.5~1	36,062	26,258	59,224	23,843	17,293	42,113	53,332	39,129	87,864
1~2	31,340	44,678	56,897	22,795	32,660	43,880	55,133	79,183	100,775
2~3	13,799	33,760	28,390	11,138	27,290	24,046	25,965	63,530	54,826
3~4	7,626	26,286	17,341	6,557	22,690	15,541	14,464	49,928	33,845
4~5	4,495	20,095	10,753	4,070	18,173	10,381	8,342	37,248	22,331
5~6	2,878	15,762	7,619	2,810	15,386	7,880	5,182	28,308	15,079
6~7	1,984	12,856	5,592	2,014	13,054	6,269	3,529	22,822	11,095
7~8	1,421	10,600	3,864	1,456	10,880	4,557	2,510	18,739	8,572
8~9	1,066	9,028	3,381	1,140	9,657	3,832	1,775	15,040	6,489
9~10	827	7,856	2,714	895	8,500	3,130	1,320	12,504	5,326
10~15	2,261	27,409	8,062	2,329	28,116	9,158	3,406	41,026	15,209
15~20	978	16,853	4,010	1,027	17,677	4,578	1,356	23,351	7,302
20~25	491	10,940	2,352	527	11,727	2,620	646	14,410	3,901
25~30	297	8,123	1,952	321	8,783	1,755	361	9,918	2,880
30~40	345	11,912	2,510	342	11,806	2,622	418	14,286	3,389
40~50	180	8,074	1,397	182	8,103	1,267	193	8,667	1,857
50~70	151	8,933	1,308	152	8,883	2,060	203	12,036	2,938
70~100	115	9,647	1,926	102	8,567	1,293	115	9,581	2,404
100~150	59	7,104	2,437	65	7,900	1,090	81	9,792	2,116
150~200	30	5,265	1,368	19	3,267	461	33	5,741	2,361
200~300	14	3,238	340	14	3,333	504	23	5,721	997
300~500	14	5,246	976	6	2,142	269	15	5,821	830
500~1000	2	1,141	3,444	5	4,426	4,536	5	4,037	4,228
1,000 이상	-	-	-	-	-	-	5	6,862	204

자료 : 국토교통부

Status of Private Forest Owners by Land Area Size (Cont'd)

Whole Country

Unit : persons, ha, lots

경상북도 Gyeongsangbuk - do			경상남도 Gyeongsangnam - do			제주특별자치도 Jeju Special Self-Governing Province			
산주수 No. of owners	면 적 Area	필지수 No. of lots	산주수 No. of owners	면 적 Area	필지수 No. of lots	산주수 No. of owners	면 적 Area	필지수 No. of lots	Ownership size
328,543	986,185	622,806	298,183	575,685	575,830	61,768	51,985	109,021	**2011**
329,951	983,345	626,559	299,291	572,805	576,846	62,347	51,654	109,399	**2012**
331,653	979,519	627,179	300,558	570,769	578,124	62,984	51,505	110,037	**2013**
333,252	976,592	629,234	301,944	569,127	579,741	63,645	51,315	110,431	**2014**
334,958	**972,858**	**631,151**	**303,283**	**566,726**	**581,108**	**65,118**	**51,019**	**112,476**	**2015**
160,304	22,190	228,086	158,436	20,515	232,005	46,558	8,522	58,393	0~0.5 (under)
34,495	25,393	59,851	34,820	25,665	63,736	10,091	7,057	18,664	0.5~1
40,530	59,163	71,786	41,392	59,808	78,998	5,200	7,171	13,333	1~2
25,063	61,955	47,200	22,311	54,790	47,057	1,346	3,266	4,838	2~3
17,134	59,408	34,459	13,364	46,224	30,503	648	2,227	2,699	3~4
11,891	53,201	25,593	8,474	37,844	22,099	310	1,376	1,577	4~5
8,426	46,177	19,525	5,527	30,232	15,323	178	973	1,039	5~6
6,439	41,741	15,741	3,834	24,791	11,465	138	902	917	6~7
4,725	35,334	12,384	2,858	21,356	9,321	93	694	786	7~8
3,734	31,615	10,008	2,136	18,125	7,206	65	550	526	8~9
3,024	28,695	8,644	1,571	14,907	5,786	49	466	374	9~10
8,622	104,469	27,849	4,143	50,070	16,735	140	1,696	1,480	10~15
3,846	66,246	14,979	1,715	29,441	8,436	79	1,374	973	15~20
2,078	46,291	8,513	822	18,293	4,661	44	968	509	20~25
1,203	32,846	5,908	533	14,582	3,432	28	765	378	25~30
1,274	44,030	7,015	561	19,225	3,923	49	1,677	1,023	30~40
719	32,091	4,539	243	10,722	2,513	22	995	453	40~50
612	35,628	5,044	222	12,989	3,539	28	1,616	792	50~70
409	33,471	3,808	145	11,875	2,271	15	1,260	306	70~100
207	24,841	2,842	83	9,909	1,988	19	2,367	838	100~150
80	13,873	1,963	39	6,890	1,106	4	698	159	150~200
75	17,967	1,992	26	6,370	1,922	8	1,828	573	200~300
39	15,210	4,076	11	4,328	762	5	1,906	888	300~500
17	11,414	826	12	7,720	5,646	1	664	958	500~1000
12	29,609	8,520	5	10,053	675	-	-	-	1,000 이상

Source : Ministry of Land Infrastructure and Transport

12. 지역별 사유림 산주현황

단위 : 명, ha, 필지

구 분	산 주 수 Forest Owner						면 적		
	계 Total		소 재 Resident forest owner		부 재 Non-resident forest owner		계 Total		소 - Resident forest
	산주수 No. of owners	%	산주수 No. of owners	%	산주수 No. of owners	%	면 적 Area	%	면 적 Area
2011	2,247,361	100	1,032,797	46.0	1,214,564	54.0	4,326,378	100	2,005,189
2012	2,254,423	100	1,076,335	47.7	1,178,088	52.3	4,298,655	100	2,379,868
2013	2,271,508	100	1,034,648	45.5	1,236,860	54.5	4,281,451	100	1,973,550
2014	2,284,826	100	1,039,501	45.5	1,245,325	54.5	4,264,465	100	1,963,592
2015	**2,303,632**	**100**	**1,049,056**	**45.5**	**1,254,576**	**54.5**	**4,246,104**	**100**	**1,891,699**
서울특별시	6,593	0.3	4,168	0.2	2,425	0.1	6,726	0.2	5,122
부산광역시	18,512	0.8	12,190	0.5	6,322	0.3	25,400	0.6	15,854
대구광역시	20,027	0.9	11,188	0.5	8,839	0.4	41,724	1.0	25,681
인천광역시	41,119	1.8	20,967	0.9	20,152	0.9	32,308	0.8	15,995
광주광역시	16,830	0.7	9,113	0.4	7,717	0.3	16,129	0.4	8,620
대전광역시	9,341	0.4	5,808	0.3	3,533	0.2	21,410	0.5	14,446
울산광역시	35,502	1.5	19,719	0.9	15,783	0.7	58,206	1.4	30,846
세종특별자치시	12,268	0.5	1,844	0.1	10,424	0.5	21,459	0.5	5,752
경 기 도	273,428	11.9	156,304	6.8	117,124	5.1	389,683	9.2	203,852
강 원 도	188,444	8.2	72,035	3.1	116,409	5.1	488,860	11.5	201,083
충 청 북 도	128,116	5.6	53,600	2.3	74,516	3.2	313,716	7.4	123,543
충 청 남 도	253,097	11.0	108,814	4.7	144,283	6.3	354,309	8.3	155,757
전 라 북 도	200,591	8.7	102,635	4.5	97,956	4.3	316,921	7.5	161,756
전 라 남 도	386,488	16.8	159,241	6.9	227,247	9.9	568,650	13.4	230,815
경 상 북 도	339,542	14.7	132,839	5.8	206,703	9.0	972,858	22.9	394,402
경 상 남 도	307,725	13.4	146,406	6.4	161,319	7.0	566,726	13.3	274,003
제주특별자치도	66,009	2.9	32,185	1.4	33,824	1.5	51,019	1.2	24,172

주 : ① 소재, 부재산주 : 산주가 임야소재지 시·도(전국기준)내에 거주, 비거주로 구분.
② 산주수는 1인이 각 시도별로 수필지의 임야를 소유한 경우 중복하여 계산되므로「13.사유림 소유규모별 산주현황」의 총 산주수와는 차이가 있음

자료 : 국토교통부

Ownership of Private Forests by Provinces

Unit : persons, ha, lots

Area			필 지 No. of lots						Classification
재 owner	부 재 Non-resident forest owner		계 Total		소 재 Resident forest owner		부 재 Non-resident forest owner		
%	면 적 Area	%	필지수 No. of lots	%	필지수 No. of lots	%	필지수 No. of lots	%	
46.3	2,321,190	53.7	4,023,771	100	1,900,371	47.2	2,123,400	52.8	**2011**
55.4	1,918,786	44.6	4,040,842	100	2,119,744	52.5	1,921,098	47.5	**2012**
46.1	2,307,901	53.9	4,052,580	100	1,893,297	46.7	2,159,283	53.3	**2013**
46.0	2,300,873	54.0	4,065,902	100	1,896,766	46.7	2,169,136	53.3	**2014**
44.6	**2,354,405**	**55.4**	**4,083,252**	**100**	**1,903,604**	**46.6**	**2,179,648**	**53.4**	**2015**
0.1	1,604	0.0	12,392	0.3	8,530	0.2	3,862	0.1	Seoul
0.4	9,546	0.2	31,649	0.8	21,027	0.5	10,622	0.3	Busan
0.6	16,043	0.4	30,027	0.7	17,159	0.4	12,868	0.3	Daegu
0.4	16,313	0.4	74,108	1.8	39,990	1.0	34,118	0.8	Incheon
0.2	7,509	0.2	25,470	0.6	13,612	0.3	11,858	0.3	Gwangju
0.3	6,964	0.2	14,812	0.4	9,220	0.2	5,592	0.1	Daejeon
0.7	27,360	0.6	60,620	1.5	33,739	0.8	26,881	0.7	Ulsan
0.1	15,707	0.4	22,436	0.5	5,090	0.1	17,346	0.4	Sejong
4.8	185,831	4.4	497,809	12.2	291,217	7.1	206,592	5.1	Gyeonggi-do
4.7	287,778	6.8	344,274	8.4	144,302	3.5	199,972	4.9	Gangwondo
2.9	190,173	4.5	219,966	5.4	94,546	2.3	125,420	3.1	Chungcheongbuk-do
3.7	198,553	4.7	413,001	10.1	185,449	4.5	227,552	5.6	Chungcheongnam-do
3.8	155,165	3.7	349,041	8.5	181,500	4.4	167,541	4.1	Jeollabuk-do
5.4	337,834	8.0	662,912	16.2	280,968	6.9	381,944	9.4	Jeollanam-do
9.3	578,456	13.6	631,151	15.5	240,625	5.9	390,526	9.6	Gyeongsangbuk-do
6.5	292,723	6.9	581,108	14.2	277,552	6.8	303,556	7.4	Gyeongsangnam-do
0.6	26,847	0.6	112,476	2.8	59,078	1.4	53,398	1.3	Jeju Special Self-Governing Province

Note : ① Resident, non-resident forest owner : Resident owner is who lives in the city·county·district where forest is located.
② As each forest owner who owns multiple lots in different cities and provinces has been taken into account per city/province, the total number of forest owners may be inconsistent with that of section 10, Status of Private Forest Owners by Land Area.

Source : Ministry of Land Infrastructure and Transport

13. 산림관계 세입·세출 예산

단위 : 백만원

구 분 Classification	세 입 Revenue						
	계 Total	일반회계 General Account	농어촌구조개선 특별회계 S.A for Agro-Fisheries and Rural Structure Improvement	혁신도시건설 특별회계 Construction of Innovation City S.A.	지역발전 특별회계 Regional development S.A	책임운영기관 특별회계 Agency Special Account	국가균형발전 특별회계 Balanced N. Development S.A.
1993	174,308	1,673	-	-	-	-	172,635
1994	115,850	2,005	-	-	-	-	113,845
1995	120,586	2,025	-	-	-	-	118,561
1996	144,865	2,027	-	-	-	-	142,838
1997	176,510	2,203	-	-	-	-	174,307
1998	172,182	1,789	-	-	-	-	170,393
1999	259,112	1,571	150,133	-	-	-	107,408
2000	306,174	2,216	220,700	-	-	-	83,258
2001	356,766	2,207	243,308	-	-	30,529	80,722
2002	398,898	3,650	288,713	-	-	35,159	71,376
2003	458,261	3,777	379,341	-	-	40,698	34,445
2004	454,844	3,892	346,057	-	-	43,042	61,853
2005	496,710	4,729	361,921	-	-	44,292	85,768
2006	497,906	4,449	371,796	-	-	27,361	94,300
2007	636,101	106,334	501,654	-	-	28,113	-
2008	684,805	130,469	525,172	-	-	29,163	-
2009	943,069	188,462	722,292	-	-	32,315	-
2010	822,366	188,447	600,875	-	-	33,044	-
2011	770,919	110,589	623,205	-	-	37,125	-
2012	773,321	127,581	602,947	-	-	42,793	-
2013	809,486	118,853	647,153	-	-	43,480	-
2014	792,341	94,509	652,946	-	-	44,886	-
2015	862,316	75,405	740,901	-	-	46,010	-
2016	**907,364**	**101,727**	**757,811**	**-**	**-**	**47,826**	**-**

주 : '08년 이전은 국특회계, '09년 이후는 광특회계이며, '09, '13은 추경예산 기준임
자료 : 산림청 기획재정담당관실

Tax Revenue and Expenditure of Korea Forest Service

Unit : Million Won

구 분 Classification	세 출 Expenditure						
	계 Total	일반회계 General Account	농어촌구조개선 특별회계 S.A for Agro-Fisheries and Rural Structure Improvement	혁신도시건설 특별회계 Construction of Innovation City S.A.	·지역발전 특별회계 Regional development S.A	책임운영기관 특별회계 Agency Special Account	기 타 Others
1993	293,803	119,559	1,609	-	172,635	-	-
1994	272,900	137,167	1,888	-	113,845	-	20,000
1995	372,149	146,116	97,472	-	118,561	-	10,000
1996	431,037	175,905	102,294	-	142,838	-	10,000
1997	518,159	222,677	111,174	-	174,308	-	10,000
1998	492,628	216,667	98,067	-	170,394	-	7,500
1999	648,503	334,020	179,541	-	128,942	-	6,000
2000	734,320	358,806	250,012	-	122,502	-	3,000
2001	713,826	284,836	274,318	-	122,143	30,529	2,000
2002	740,010	255,627	321,429	-	127,795	35,159	-
2003	767,273	277,035	415,095	-	34,445	40,698	-
2004	817,068	309,984	402,189	-	61,853	43,042	-
2005	879,531	295,347	344,103	-	85,768	44,292	110,021
2006	995,507	387,707	350,007	-	94,300	27,362	136,131
2007	1,504,600	792,097	501,654	-	182,738	28,111	-
2008	1,643,548	892,537	525,172	-	196,675	29,163	-
2009	2,242,129	1,287,645	722,292	8,139	191,738	32,315	-
2010	2,058,278	1,151,919	600,875	21,563	250,877	33,044	-
2011	2,155,363	1,211,240	623,205	8,100	275,693	37,125	-
2012	2,202,180	1,253,982	602,947	19,386	283,072	42,793	-
2013	2,320,298	1,304,321	647,153	8,748	316,596	43,480	-
2014	2,394,626	1,376,201	652,946	-	320,593	44,886	-
2015	2,683,183	1,565,740	740,901	-	330,532	46,010	-
2016	**2,720,288**	**1,595,141**	**757,811**	**-**	**319,510**	**47,826**	**-**

Note : Annual expenditures under national special account before 2008 and under regional special account since 2009.
Source : Planning and Budgeting Division

14. 산림사업 융자실적

단위 : 백만원

구 분	농어촌구조개선특별회계융자금							
	계 Total	조 림 Refores-tation	육 림 Tree-tending	조림용 묘목생산 Nursery	표고생산 Mushroom production	임산물이용 가공원자재 Production of proce-ssed wood	임산물 저장시설 Storage facilities	꿩이용가공시설 Ring-necked pheasant meat processing
2011	104,505	-	11,603	2,000	4,170	4,811	707	-
2012	112,258	-	16,961	2,000	3,144	2,000	235	-
2013	116,120	-	29,212	2,000	6,094	7,255	325	-
2014	136,061	-	33,768	2,000	13,596	8,329	126	-
2015	**133,896**	**-**	**430**	**1,760**	**5,990**	**15,870**	**74**	**-**
경 기 도	1,209	-	-	160	216	-	-	-
강 원 도	4,559	-	-	400	170	380	17	-
충청북도	3,715	-	-	-	706	-	10	-
충청남도	7,680	-	53	400	2,748	180	14	-
전라북도	36,476	-	40	200	616	12,100	6	-
전라남도	14,215	-	280	300	1,066	130	8	-
경상북도	19,671	-	-	-	453	-	17	-
경상남도	19,633	-	57	300	7	80	2	-
제주특별자치도	1,042	-	-	-	8	-	-	-
산림조합중앙회	25,696	-	-	-	-	3,000	-	-

주 : 특·광역시는 소재 도에 포함.
자료 : 산림청 사유림경영소득과

Loans for Forestry Business

Unit : Million won

Finance supported by the special accounts for agricultural and fishing village improvement							Classification
이용가공 원 자 재 Production of processed wood	조경수 및 분재소재 Ornamental tree & bunjae production	임도시설 Forest road	임업기계 장 비 Forest machinery	휴양림조성 Recreatioinal forest	단기소득 임 산 물 Short-term income	기 타 Others	
21,769	14,142	740	38	800	27,265	16,460	**2011**
16,975	7,077	400	500	800	38,248	23,918	**2012**
19,559	15,298	514	500	800	7,344	27,219	**2013**
28,728	17,134	274	490	480	4,111	27,025	**2014**
4,503	**14,597**	**310**	**386**	**350**	**33,434**	**56,192**	**2015**
-	392	-	-	350	91	-	Gyeonggi-do
51	248	-	-	-	204	3,089	Gangwon-do
-	120	-	-	-	287	2,592	Chungcheongbuk-do
-	90	-	-	-	731	3,464	Chungcheongnam-do
2,200	7,030	10	-	-	5,887	8,387	Jeollabuk-do
2	1,574	100	115	-	2,076	8,564	Jeollanam-do
-	-	-	-	-	16,956	2,245	Gyeongsangbuk-do
750	5,043	200	271	-	5,702	7,221	Gyeongsangnam-do
-	100	-	-	-	-	934	Jeju Special Self-Governing Porvince
1,500	-	-	-	-	1,500	19,696	N.F.C.F

Note : Metropolitan cities are included in district provinces.
Sources : Private Forestry Support Division

15. 독림가 및 임업후계자 현황

Outstanding Forest Managers and Forest Successors

단위 : 명 Unit : persons

구 분	합 계 Total	독 림 가 Devoted Forest Manager					임 업 후계자 Forestry successor	Classification
		계 Total	모 범 Model manager	우 수 Excellent manager	자 영 Self-manager	법 인 Corporate manager		
2011	4,668	510	33	84	380	13	4,158	**2011**
2012	5,207	530	31	82	404	13	4,677	**2012**
2013	5,806	556	30	81	432	13	5,250	**2013**
2014	6,610	601	30	81	476	14	6,009	**2014**
2015	**8,222**	**649**	**28**	**84**	**523**	**14**	**7,573**	**2015**
서울특별시	1	-	-	-	-	-	1	Seoul
부산광역시	4	1	-	1	-	-	3	Busan
대구광역시	12	2	-	-	2	-	10	Daegu
인천광역시	6	-	-	-	-	-	6	Incheon
광주광역시	10	-	-	-	-	-	10	Gwangju
대전광역시	16	1	-	1	-	-	15	Daejeon
울산광역시	16	1	-	-	1	-	15	Ulsan
세종특별자치시	45	2	-	1	1	-	43	Sejong
경 기 도	287	37	3	8	26	-	250	Gyeonggi-do
강 원 도	894	82	11	21	48	2	812	Gangwondo
충 청 북 도	445	39	1	10	25	3	406	Chungcheongbuk-do
충 청 남 도	1,463	48	1	7	40	-	1,415	Chungcheongnam-do
전 라 북 도	1,152	106	-	8	96	2	1,046	Jeollabuk-do
전 라 남 도	1,549	131	9	15	106	1	1,418	Jeollanam-do
경 상 북 도	1,032	84	1	4	75	4	948	Gyeongsangbuk-do
경 상 남 도	1,190	112	2	8	100	2	1,078	Gyeongsangnam-do
제주특별자치도	100	3	-	-	3	-	97	Jeju Special Self-Governing Province

자료 : 산림청 사유림경영소득과 Source : Private Forestry Support Division

Ⅵ

임산물시장

Forest Product Market

〈그림 Ⅵ-1〉 임산물 총 생산액

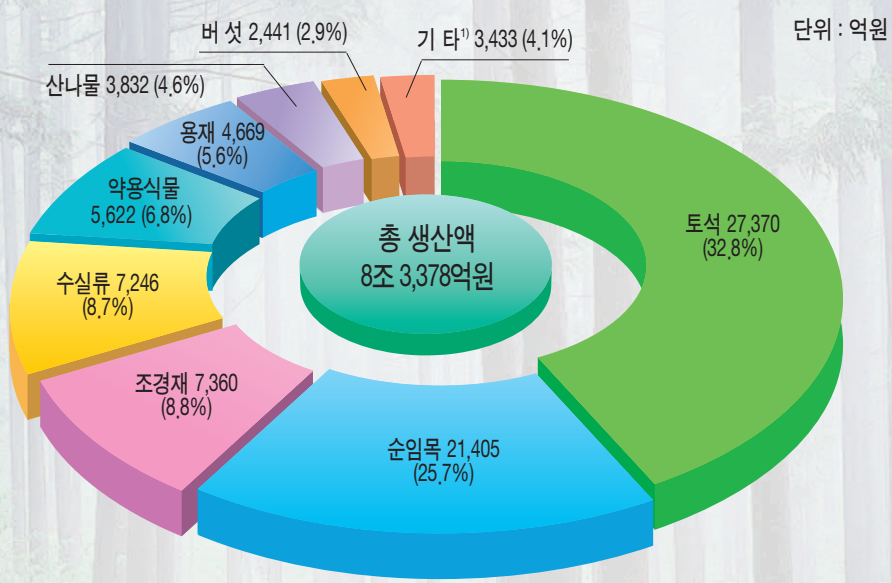

주1) 그래프의 "기타"는 순임목, 토석, 수실류, 산채 등 주요품목 외 나머지 품목의 합계임

〈그림 Ⅵ-2〉 최근 5년간 주요 임산물 생산액 현황

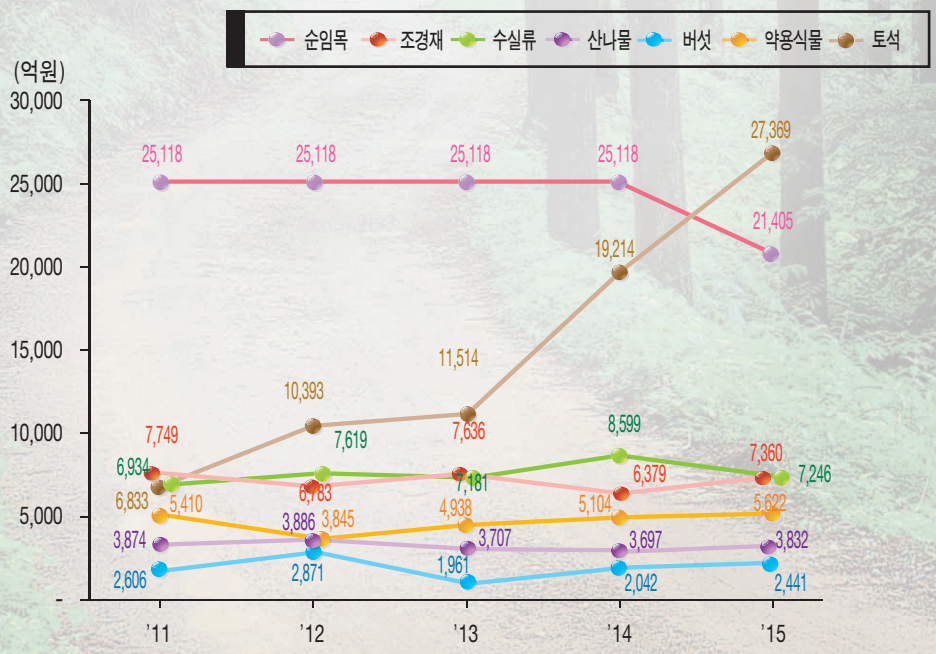

〈그림 Ⅵ-3〉 주요 임산물 수출실적

단위 : 1,000$

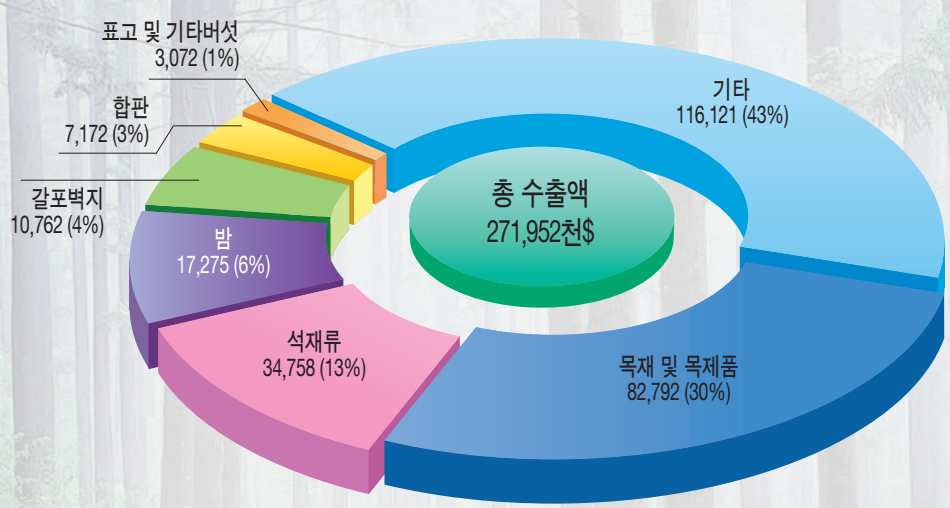

〈그림 Ⅵ-4〉 최근 10년간 임산물 수출 · 입액 현황

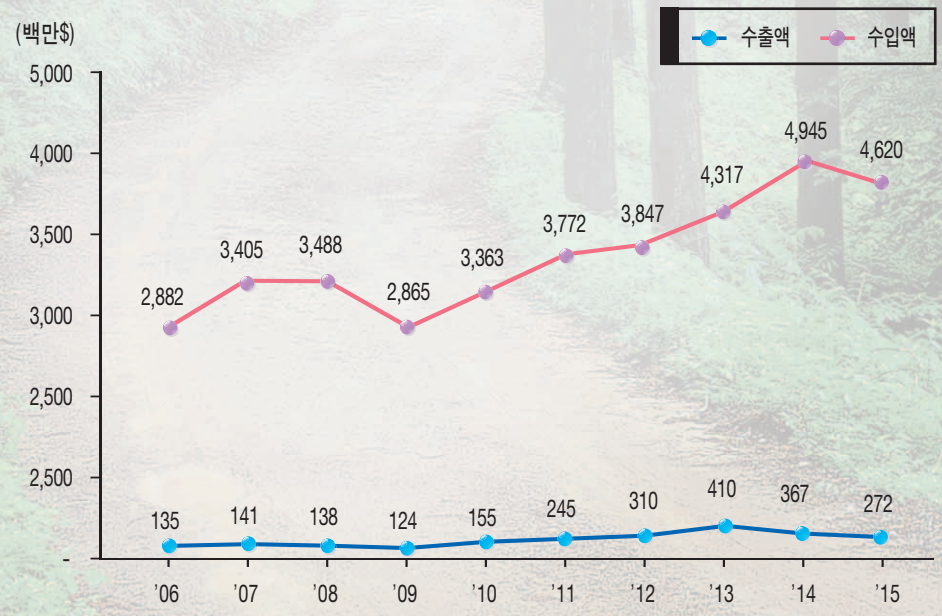

〈그림 Ⅵ-5〉 입목벌채 허가실적

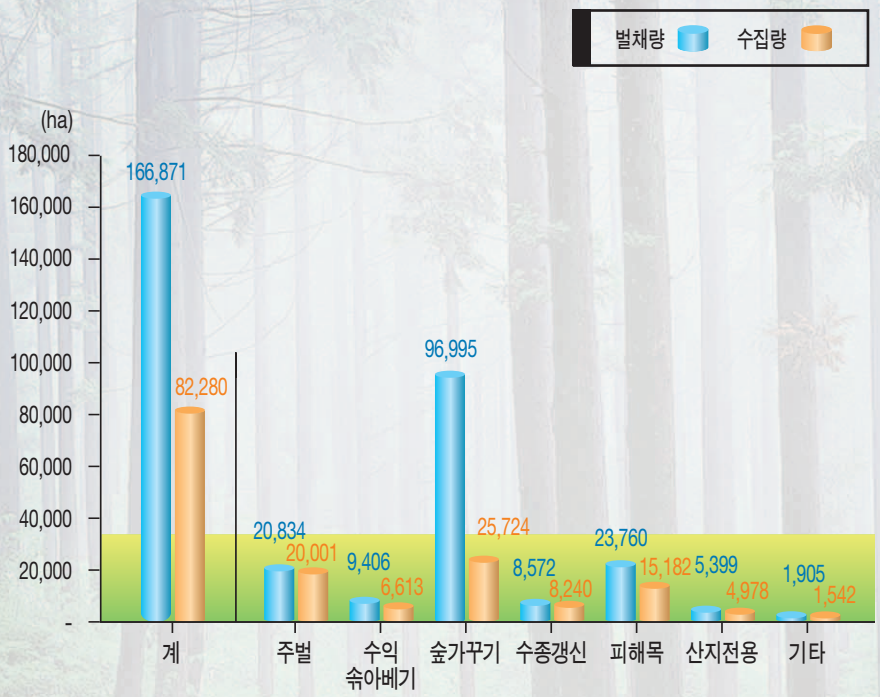

〈그림 Ⅵ-6〉 최근 10년간 목재수급 실적

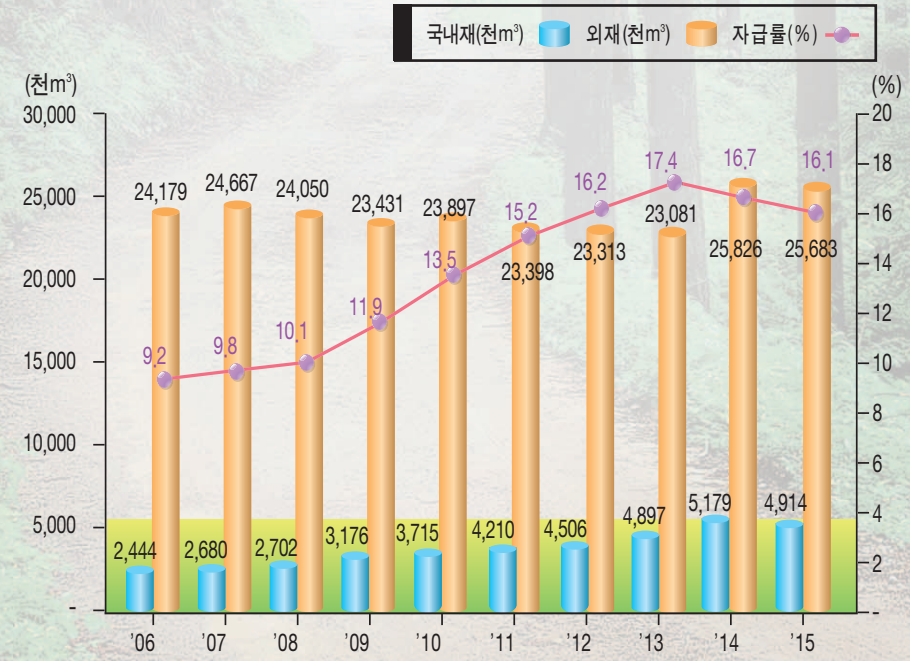

〈그림 Ⅵ-7〉 수종별 국내 원목 가격동향

1. 국내총생산과 임업

1-1. 경제활동별 GDP (원계열, 명목) 단위 : 10억원

연 도 Year	총 생 산 Gross Product						
	국내총생산(시장가격) Gross domestic product (at market prices)	농림어업 Agriculture forestry and fishery	임 업 Forestry	목재 및 나무제품 제조업 Wood and Wooden Products Manufacturing	펄프 및 제지 제조업 Pulp and Paper Manufacturing	가구 및 기타 제품 제조업 Furniture and Other Products Manufacturing	농림어업 Agriculture forestry and fishery
2006	966,054.6	26,036.1	1,055.6	1,325.0	4,184.1	4,075.0	2.7
2007	1,043,257.8	25,517.7	1,174.3	1,363.6	4,241.1	4,373.9	2.4
2008	1,104,492.2	24,983.1	1,284.8	1,359.3	4,509.2	4,203.1	2.3
2009	1,151,707.8	27,033.4	1,497.0	1,541.2	5,297.6	4,709.7	2.3
2010	1,265,308.0	28,297.4	1,764.4	1,573.4	5,431.4	5,058.2	2.2
2011	1,332,681.0	30,454.0	1,769.2	1,664.9	5,606.8	5,327.1	2.3
2012	1,377,456.7	30,775.1	1,948.0	1,472.3	6,237.6	5,371.8	2.2
2013	1,429,445.4	30,437.2	1,967.8	1,700.4	6,505.6	5,706.7	2.1
2014	1,486,079.3	31,560.3	2,144.5	1,746.5	6,247.1	5,948.1	2.1
2015	**1,558,591.6**	**32,741.0**	**2,014.2**	**1,767.8**	**6,576.2**	**6,733.9**	**2.1**

1-2. 경제활동별 GDP (원계열, 실질) 단위 : 10억원

연 도 Year	총 생 산 Gross Product						
	국내총생산(시장가격) Gross domestic product (at market prices)	농림어업 Agriculture forestry and fishery	임 업 Forestry	목재 및 나무제품 제조업 Wood and Wooden Products Manufacturing	펄프 및 제지 제조업 Pulp and Paper Manufacturing	가구 및 기타 제품 제조업 Furniture and Other Products Manufacturing	농림어업 Agriculture forestry and fishery
2006	1,087,876.4	26,066.6	1,308.5	1,735.8	4,508.6	4,332.1	2.4
2007	1,147,311.4	27,127.7	1,448.0	1,700.3	4,608.5	4,619.5	2.4
2008	1,179,771.4	28,646.6	1,489.5	1,618.2	4,622.6	4,646.4	2.4
2009	1,188,118.4	29,575.7	1,711.4	1,534.8	5,029.9	4,681.2	2.5
2010	1,265,308.0	28,297.4	1,764.4	1,573.4	5,431.4	5,058.2	2.2
2011	1,311,892.7	27,744.6	1,762.0	1,518.9	5,477.5	5,297.5	2.1
2012	1,341,966.5	27,506.9	1,631.6	1,332.5	5,592.6	5,168.1	2.0
2013	1,380,832.6	28,357.7	1,603.1	1,442.0	5,630.5	4,779.9	2.1
2014	1,426,972.4	29,378.2	1,943.2	1,415.9	5,737.8	5,050.8	2.1
2015	**1,464,244.0**	**28,951.1**	**1,953.9**	**1,573.1**	**5,572.1**	**5,219.9**	**2.0**

자료 : 한국은행 (국민계정 2010년 기준)

Gross Domestic Product and Forestry

1-1. Current prices

Unit : Billion Won

구성비 Distribution ratio (%)				성 장 률 Rate of Growth (%)					
임 업 Forestry	목재 및 나무제품 제조업 Wood and Wooden Products Manufacturing	펄프 및 제지 제조업 Pulp and Paper Manufacturing	가구 및 기타 제품 제조업 Furniture and Other Products Manufacturing	국내 총생산 Gross domestic product	농림어업 Agriculture forestry and fishery	임 업 Forestry	목재 및 나무제품 제조업 Wood and Wooden Products Manufacturing	펄프 및 제지 제조업 Pulp and Paper Manufacturing	가구 및 기타 제품 제조업 Furniture and Other Products Manufacturing
0.1	0.1	0.4	0.4	5.0	△0.3	0.1	2.1	△0.2	8.7
0.1	0.1	0.4	0.4	8.0	△2.0	11.2	2.9	1.4	7.3
0.1	0.1	0.4	0.4	5.9	△2.1	9.4	△0.3	6.3	△3.9
0.1	0.1	0.5	0.4	4.3	8.2	16.5	13.4	17.5	12.1
0.1	0.1	0.4	0.4	9.9	4.7	17.9	2.1	2.5	7.4
0.1	0.1	0.4	0.4	5.3	7.6	0.3	5.8	3.2	5.3
0.1	0.1	0.5	0.4	3.4	1.1	10.1	△11.6	11.3	0.8
0.1	0.1	0.5	0.4	3.8	△1.1	1.0	15.5	4.3	6.2
0.1	0.1	0.4	0.4	4.0	3.7	9.0	2.7	△4.0	4.2
0.1	**0.1**	**0.4**	**0.4**	**4.9**	**3.7**	**△6.1**	**1.2**	**5.3**	**13.2**

Unit : Billion Won

구성비 Distribution ratio (%)				성 장 률 Rate of Growth (%)					
임 업 Forestry	목재 및 나무제품 제조업 Wood and Wooden Products Manufacturing	펄프 및 제지 제조업 Pulp and Paper Manufacturing	가구 및 기타 제품 제조업 Furniture and Other Products Manufacturing	국내 총생산 Gross domestic product	농림어업 Agriculture forestry and fishery	임 업 Forestry	목재 및 나무제품 제조업 Wood and Wooden Products Manufacturing	펄프 및 제지 제조업 Pulp and Paper Manufacturing	가구 및 기타 제품 제조업 Furniture and Other Products Manufacturing
0.1	0.2	0.4	0.4	5.2	1.6	7.4	4.8	4.3	9.6
0.1	0.1	0.4	0.4	5.5	4.1	10.7	△2.0	2.2	6.6
0.1	0.1	0.4	0.4	2.8	5.6	2.9	△4.8	0.3	0.6
0.1	0.1	0.4	0.4	0.7	3.2	14.9	△5.2	8.8	0.7
0.1	0.1	0.4	0.4	6.5	△4.3	3.1	2.5	8.0	8.1
0.1	0.1	0.4	0.4	3.7	△2.0	△0.1	△3.5	0.8	4.7
0.1	0.1	0.4	0.4	2.3	△0.9	△7.4	△12.3	2.1	△2.4
0.1	0.1	0.4	0.3	2.9	3.1	△1.7	8.2	0.7	△7.5
0.1	0.1	0.4	0.4	3.3	3.6	21.2	△1.8	1.9	5.7
0.1	**0.1**	**0.4**	**0.4**	**2.6**	**△1.5**	**0.6**	**11.1**	**△2.9**	**3.3**

Source : The Bank of Korea

2. 물 가 지 수

2-1. 생산자 물가지수 단위 : 2010 = 100

연 도	총지수 All commodities	농림수산품 Agricultural, forest & marine products	임산물 Forest Products	원목 Timber	식용임산물 Edible Forest products	공산품 Manufacturing industry products	목재 및 종이제품 Wood & paper Products	목재 및 목제품 Wood & Wood products	목재 Wood
1990	56.4	43.4	56.8	36.0	75.6	58.2	44.0	49.3	48.8
1991	59.0	48.6	58.3	36.8	78.3	60.4	46.0	51.5	50.8
1992	60.3	50.3	63.6	39.1	92.9	61.5	47.2	54.2	53.9
1993	61.2	51.1	102.6	69.3	106.9	62.3	52.7	76.0	79.6
1994	62.9	57.4	108.6	63.3	181.7	63.3	53.6	74.5	77.0
1995	65.8	59.5	93.8	62.3	104.8	66.4	59.9	74.9	77.2
1996	67.9	60.5	110.8	59.7	130.5	67.8	60.5	75.0	76.8
1997	70.5	61.6	121.5	60.7	145.4	70.0	59.9	77.8	80.9
1998	79.1	64.0	91.8	72.3	97.1	80.3	76.1	89.5	96.1
1999	77.5	70.5	105.1	66.8	118.8	77.6	72.2	84.6	91.7
2000	79.1	68.6	118.1	66.3	137.8	79.4	77.8	81.5	87.0
2001	78.7	71.2	115.9	67.0	134.3	77.7	78.0	80.0	84.6
2002	78.5	73.0	127.9	75.9	147.5	76.4	77.8	81.9	84.6
2003	80.2	77.2	154.2	81.4	182.0	77.7	78.4	80.1	80.4
2004	85.1	86.5	185.0	93.3	220.2	83.6	81.1	85.4	85.0
2005	86.9	83.3	108.3	93.2	112.8	86.3	79.7	82.5	81.1
2006	87.7	81.3	97.7	87.0	101.0	86.4	79.2	81.6	81.0
2007	88.9	83.5	120.9	83.6	132.2	87.1	80.5	84.2	84.7
2008	96.5	84.4	98.5	84.2	102.9	97.6	89.6	91.8	91.3
2009	96.3	91.8	108.5	85.8	115.4	95.9	93.4	98.7	99.6
2010	100.0	100.0	100.0	100.0	100.0	100.0	100.0	100.0	100.0
2011	106.7	107.4	115.6	101.7	117.2	109.0	106.4	111.1	117.2
2012	107.5	108.3	167.5	101.7	179.4	108.6	108.1	111.7	117.7
2013	105.7	101.9	150.6	101.7	159.5	105.3	105.3	111.1	116.6
2014	105.2	102.5	101.7	98.4	102.0	103.1	104.8	110.9	117.4
2015	**101.0**	**104.9**	**94.5**	**96.2**	**93.1**	**96.2**	**104.1**	**107.7**	**114.8**

자료 : 한국은행

Price Index

2-1. Producer price index

Unit : 2010 = 100

제재목 Lumber	합판 Plywood	강화 및 재생목재 Reinforced and Recyled Wood	목제품 Wood products	목재용기 및 적재판 Wooden Mold and Pallet	펄프 및 종이제품 Pulp & paper Products	펄프 Pulp	종이류 paper	종이제품 paper Products	Year
48.5	48.5	63.5	58.3	52.0	43.3	55.8	45.4	40.9	**1990**
51.4	49.8	63.5	62.0	61.5	45.3	51.7	46.5	44.1	**1991**
55.0	53.0	63.5	62.7	61.9	45.9	49.1	47.7	44.3	**1992**
87.6	74.6	68.8	68.0	78.9	45.0	36.4	46.2	44.3	**1993**
80.6	76.8	68.9	72.1	91.5	46.7	47.5	48.5	45.2	**1994**
83.1	74.2	68.8	73.1	91.5	55.9	73.3	60.4	50.8	**1995**
84.7	72.1	65.6	74.8	90.9	56.6	47.0	61.6	52.1	**1996**
87.4	78.6	69.6	74.6	89.6	55.0	53.3	59.4	50.7	**1997**
107.8	85.7	84.9	78.7	99.9	72.4	70.9	75.2	69.7	**1998**
100.9	81.7	86.6	72.3	90.7	68.7	67.5	72.9	64.7	**1999**
94.4	76.2	88.4	72.8	88.4	76.7	85.1	79.3	73.8	**2000**
93.9	72.9	83.9	72.5	86.0	77.3	59.2	81.9	73.7	**2001**
95.3	73.2	81.3	77.3	89.5	76.5	61.1	80.9	72.8	**2002**
92.1	70.5	73.6	79.6	92.2	77.8	65.0	80.0	76.4	**2003**
90.3	77.0	86.3	86.0	105.6	79.7	61.8	81.7	79.0	**2004**
85.8	71.9	84.8	84.5	100.2	78.7	59.9	80.4	78.4	**2005**
83.2	75.9	83.9	82.5	94.6	78.4	62.3	79.9	78.0	**2006**
84.1	84.3	86.3	83.6	95.2	79.3	65.8	80.9	78.6	**2007**
87.7	93.9	94.3	92.5	95.5	88.8	85.0	91.0	87.2	**2008**
94.2	107.1	99.3	97.5	97.2	91.6	75.2	92.7	91.5	**2009**
100.0	100.0	100.0	100.0	100.0	100.0	100.0	100.0	100.0	**2010**
126.2	112.9	108.1	102.4	103.2	105.1	88.4	104.0	107.0	**2011**
130.6	112.0	103.3	103.2	103.3	107.1	83.8	103.8	111.4	**2012**
132.1	106.1	101.3	103.6	103.2	103.7	86.3	101.4	107.0	**2013**
130.8	106.4	105.6	102.1	100.9	103.1	77.5	100.0	107.3	**2014**
126.6	**103.4**	**105.7**	**98.4**	**96.8**	**103.2**	**91.0**	**98.0**	**107.9**	**2015**

Source : The Bank of Korea

2. 물 가 지 수 (계속)

2-2. 소비자, 수출, 수입 물가지수(원화기준) 단위 : 2010=100

연 도	소비자물가지수 Comsummer price index (Whole Country)			수 출 물 가 지 수 Exportation price index			
	총지수 All commodities	의류 및 신발 Clothing& footwear	가정용품 및 가사 서비스 Home supplies & Housework Service	총지수 All commodities	농림수산품 Agricultural, forest & marine Products	공산품 Manufacturing industry products	목재 및 종이제품 Wood & paper products
1989	41.0	52.5	63.7	86.3	29.8	88.2	48.8
1990	44.5	57.6	67.6	88.5	30.9	90.3	49.0
1991	48.7	60.8	71.4	91.8	34.1	93.5	51.7
1992	51.7	64.6	73.7	94.2	39.3	95.7	55.6
1993	54.2	66.8	76.1	96.5	46.5	97.6	60.6
1994	57.6	68.4	78.7	99.2	53.4	100.0	65.8
1995	60.2	69.5	80.2	100.6	61.1	100.9	72.9
1996	63.2	70.4	81.8	96.4	61.5	96.6	66.2
1997	66.0	71.5	82.1	102.7	63.5	103.0	72.9
1998	70.9	74.4	86.9	134.9	74.4	135.5	82.8
1999	71.5	75.7	85.8	109.4	72.3	109.7	80.5
2000	73.1	76.8	83.6	108.3	67.7	108.7	87.2
2001	76.1	79.1	85.2	104.2	75.7	104.4	83.5
2002	78.2	81.5	86.0	96.9	68.9	97.1	84.4
2003	80.9	84.4	87.7	94.8	69.4	95.0	82.3
2004	83.8	84.7	88.4	100.7	82.4	100.7	82.4
2005	86.1	85.5	88.9	94.0	70.3	94.1	72.8
2006	88.1	87.8	89.1	86.3	63.7	86.4	70.9
2007	90.3	90.2	91.4	84.4	68.0	84.5	72.4
2008	94.5	92.5	95.4	102.8	86.5	102.9	96.7
2009	97.1	97.1	99.7	102.6	91.5	102.7	91.0
2010	100.0	100.0	100.0	100.0	100.0	100.0	100.0
2011	104.0	103.3	103.7	100.2	114.7	100.2	99.2
2012	106.3	108.3	106.7	97.9	111.5	97.8	96.8
2013	107.7	111.4	107.0	93.7	97.7	93.7	93.8
2014	109.0	115.9	109.3	88.1	91.8	88.1	89.1
2015	**109.8**	**117.5**	**112.1**	**83.5**	**91.6**	**83.5**	**93.1**

자료 : 한국은행

Price Index (Cont'd)

2-2. Consumer, exportation, importaton price index

Unit : 2010 = 100

수 입 물 가 지 수 Importation price index						Year
총지수 All commodities	농림수산품 Agricultural, forest & marine products	임산물 Forest products	공산품 Manufacturing industry products	목재 및 목제품 Wood & wood products	펄프 및 종이제품 Pulp, paper & paper products	
40.3	33.9	22.4	58.9	42.4	44.5	**1989**
39.9	34.2	24.1	56.0	40.6	41.6	**1990**
39.8	34.9	29.5	56.5	40.2	39.7	**1991**
40.4	36.5	33.1	57.2	43.0	41.8	**1992**
41.9	43.5	62.7	59.1	46.4	34.8	**1993**
43.5	47.1	59.0	61.9	54.4	45.1	**1994**
46.0	47.8	50.8	65.9	65.6	64.8	**1995**
46.4	48.7	48.8	64.7	54.6	45.5	**1996**
50.8	50.7	52.5	70.5	59.7	48.6	**1997**
65.1	62.3	62.1	92.9	79.8	67.9	**1998**
57.2	51.7	56.5	79.7	69.0	60.5	**1999**
61.6	50.9	54.5	81.5	74.1	72.4	**2000**
63.7	56.5	57.4	84.6	66.3	60.0	**2001**
59.8	57.7	60.2	77.4	66.6	60.4	**2002**
60.9	59.6	60.2	77.7	66.8	62.5	**2003**
67.0	65.1	68.6	82.7	71.1	64.6	**2004**
69.0	58.5	67.4	77.4	64.6	59.7	**2005**
69.6	58.7	66.8	73.7	66.8	61.7	**2006**
72.7	68.8	74.6	76.2	70.5	67.4	**2007**
99.1	93.9	92.4	97.0	89.6	86.3	**2008**
95.0	91.6	87.1	100.1	89.0	84.7	**2009**
100.0	100.0	100.0	100.0	100.0	100.0	**2010**
111.6	115.9	102.5	104.3	98.8	94.8	**2011**
110.8	107.3	96.1	102.6	94.0	88.0	**2012**
102.7	101.0	105.6	95.3	93.3	87.0	**2013**
94.9	98.9	99.1	89.0	88.6	81.6	**2014**
80.4	**94.1**	**86.7**	**83.8**	**91.8**	**85.3**	**2015**

Source : The Bank of Korea

3. 임산물 생산실적

단위 : 천원

구 분	총생산액 Value	용 재 Timber (㎥)						
		합 계 Total		용 재 Timber		죽 재 (톤) Bamboo		합 To
		수 량 Quantity	금 액 Value	수 량 Quantity	금 액 Value	수 량 Quantity	금 액 Value	수 량 Quantity
2014	7,815,919,922	5,189,466	484,196,929	5,178,528	484,026,704	10,938	170,225	77,663,708
2015	**8,337,847,783**	**4,915,262**	**467,612,631**	**4,913,627**	**466,873,228**	**1,635**	**739,403**	**110,043,280**
국립수목원	30,432	466	30,432	466	30,432	-	-	-
국립산림품종관리센터	62,519	-	-	-	-	-	-	-
북 부	22,038,227	128,011	11,119,393	128,011	11,119,393	-	-	-
동 부	63,482,401	174,322	16,705,805	174,322	16,705,805	-	-	-
남 부	13,706,211	100,994	8,314,056	100,994	8,314,056	-	-	-
중 부	10,043,763	55,366	4,583,920	55,366	4,583,920	-	-	-
서 부	8,054,914	43,554	3,250,027	43,554	3,250,027	-	-	-
국립산림과학원	428,682	2,954	311,400	2,715	268,210	239	43,190	-
서울특별시	5,866,099	1,279	82,751	1,279	82,751	-	-	178,500
부산광역시	39,216,307	6,483	687,654	6,483	687,654	-	-	167,928
대구광역시	25,264,898	-		-	-	-	-	36,767
인천광역시	19,253,795	1,400	166,556	1,400	166,556	-	-	41,240
광주광역시	8,065,002	189	12,228	189	12,228	-	-	29,696
대전광역시	12,348,341	1,094	69,960	1,094	69,960	-	-	7,464
울산광역시	225,624,465	9,007	582,753	9,007.00	582,753	-	-	10,468
세종특별자치시	104,704,205	25,537	2,374,759	25,537	2,374,759	-	-	4,398,815
경 기 도	780,711,477	453,947	39,398,933	453,943	39,398,720	4	214	44,204,444
강 원 도	1,237,710,974	712,003	84,433,566	712,003	84,433,566	-	-	1,313,373
충 청 북 도	667,748,737	643,280	62,936,333	643,280	62,936,333	-	-	2,467,745
충 청 남 도	1,040,456,154	644,555	47,349,693	644,555	47,349,693	-	-	7,191,686
전 라 북 도	717,481,331	487,634	38,151,839	487,634	38,151,839	-	-	18,092,554
전 라 남 도	893,764,624	374,103	38,014,755	373,974	37,950,255	129	64,500	29,539,262
경 상 북 도	1,532,449,345	548,987	65,157,027	548,987	65,157,027	-	-	1,617,148
경 상 남 도	773,801,904	337,250	30,729,440	335,987	30,097,940	1,263	631,500	572,607
제주특별자치도	135,532,977	162,847	13,149,351	162,847	13,149,351	-	-	173,583

※ 단위 미만을 반올림하여 합계와 품목별 합계는 일치하지 않을 수도 있음.
주 : 1. 2012년부터 연간 총 임산물생산액에 토석 생산액을 포함하여 공표함. (산림자원 조성 및 관리 제2조 제7호)
2. 죽재의 단위가 2015년부터 '속' 에서 '톤'으로 변경됨.

자료 : 산림청 정보통계담당관실

Production of Forest Products

Unit : 1,000won

조경재 (본) Material for landscape (stocks)									Classification
계 tal	조경수 Garden tree		분재소재 Dwarped plant		분재완재 Dwraped Bred potted		야생화 Wild flower		
금 액 Value	수 량 Quantity	금 액 Value	수 량 Quantity	금 액 Value	수 량 Quantity	금 액 Value	수 량 Quantity	금 액 Value	
637,903,381	50,319,693	592,068,260	431,008	4,606,978	93,767	5,830,845	26,819,240	35,397,298	**2014**
736,023,876	**78,461,588**	**676,880,708**	**378,306**	**11,228,442**	**200,660**	**10,026,685**	**31,002,726**	**37,888,041**	**2015**
-	-	-	-	-	-	-	-	-	National Arboretum
-	-	-	-	-	-	-	-	-	KFSV
-	-	-	-	-	-	-	-	-	Northern R.S.
-	-	-	-	-	-	-	-	-	Eastern R.S.
-	-	-	-	-	-	-	-	-	Southern R.S.
-	-	-	-	-	-	-	-	-	Central R.S.
-	-	-	-	-	-	-	-	-	Western R.S.
-	-	-	-	-	-	-	-	-	KFRI
1,280,375	24,000	204,440	-		36,000	963,345	118,500	112,590	Seoul
14,054,735	160,548	13,729,626	6,430	290,584	950	34,525	-	-	Busan
2,382,751	35,267	2,380,801	-	-	-	-	1,500	1,950	Daegu
4,671,179	33,240	4,660,779	-	-	-	-	8,000	10,400	Incheon
2,436,216	29,596	2,434,216	100	2,000	-	-	-	-	Gwangju
742,338	7,464	742,338	-	-	-	-	-	-	Daejeon
582,308	10,438	581,808	30	500	-	-	-	-	Ulsan
45,324,974	4,395,865	45,321,647	-	-	-	-	2,950	3,327	Sejong
157,573,255	24,373,740	121,828,129	99,963	7,654,082	46,641	4,167,119	19,684,100	23,923,926	Gyeonggi-do
49,549,469	397,989	48,203,553	10,427	363,296	97	7,438	904,860	975,182	Gangwon-do
63,028,403	1,974,714	62,006,395	43,465	433,709	1,608	59,743	447,958	528,558	Chungcheongbuk-do
102,383,940	2,732,365	96,710,446	6,852	105,310	8,354	244,840	4,444,115	5,323,345	Chungcheongnam-do
130,708,442	16,475,614	128,447,321	108,785	211,662	1,155	90,359	1,507,000	1,959,100	Jeollabuk-do
83,114,891	26,590,922	77,464,693	44,492	470,521	34,648	1,472,117	2,869,200	3,707,560	Jeollanam-do
43,447,702	575,628	38,098,876	56,120	1,658,841	64,060	2,453,269	921,340	1,236,716	Gyeongsangbuk-do
27,878,405	473,627	27,341,420	1,630	37,664	4,147	393,933	93,203	105,388	Gyeongsangnam-do
6,864,492	170,571	6,724,221	12	273	3,000	139,998	-	-	Jeju Special Self-Governing Province

※ The total numbers have been rounded up and thus, the individual figures may not exactly add up to the total presented.

Note : 1. From the end of 2012, publication will include the soil & rock output (according to Act on the Creation and Management of Forest Resources, Article 2-7, soil & rock output will be defined as the forest product)

2. The unit of Bamboo was changed to 'ton' in 2015.

Source : Office of Information and Statistics

3. 임산물 생산실적 (계속)

단위 : 천원

구 분	수 실 (kg) Nuts and fruits						
	합 계 Total		밤 Chestnut		호두 Walnut		대 Ju
	수 량 Quantity	금 액 Value	수 량 Quantity	금 액 Value	수 량 Quantity	금 액 Value	수 량 Quantity
2014	300,492,936	859,876,192	59,465,190	117,997,492	1,122,979	19,590,561	14,236,121
2015	**285,363,494**	**724,577,107**	**55,592,569**	**101,090,219**	**1,155,116**	**19,048,796**	**14,119,805**
국립수목원	-	-	-	-	-	-	-
국립산림품종관리센터	5,385	35,626	-	-	-	-	-
북 부	18,780	135,350	-	-	-	-	-
동 부	4,095	28,839	-	-	-	-	-
남 부	1,961	13,823	-	-	-	-	-
중 부	103,619	974,817	-	-	-	-	-
서 부	724	4,786	-	-	-	-	-
국립산림과학원	-	-	-	-	-	-	-
서울특별시	10	38	-		-	-	-
부산광역시	29,571	285,658	13,691	20,434	-	-	-
대구광역시	241,948	1,078,017	23,887	72,592	157	1,622	29,679
인천광역시	103,586	405,316	69,977	155,179	-	-	130
광주광역시	436,861	1,055,335	-	-	-	-	140
대전광역시	4,368	36,134	1,974	7,601	-	-	76
울산광역시	123,932	376,470	7,648	18,549	-	-	3,960
세종특별자치시	718,114	1,383,686	706,417	1,278,450	10	100	1,305
경 기 도	3,569,579	22,735,347	442,009	1,065,624	1,570	17,991	67,798
강 원 도	2,665,145	18,256,794	485,329	1,255,326	10,597	138,713	14,657
충 청 북 도	19,065,192	58,354,512	3,407,434	7,845,671	244,965	3,894,957	1,696,038
충 청 남 도	34,774,093	73,333,157	28,308,523	57,740,078	149,136	2,572,027	55,582
전 라 북 도	21,511,232	160,013,104	2,116,287	3,727,135	116,906	1,980,827	69,754
전 라 남 도	44,150,658	60,094,498	6,754,346	10,135,053	11,245	296,017	13,751
경 상 북 도	111,952,186	243,176,336	198,023	435,535	580,744	9,652,637	10,593,236
경 상 남 도	45,810,692	81,125,891	13,057,024	17,332,992	39,786	493,904	1,573,699
제주특별자치도	71,763	1,673,575	-	-	-	-	-

자료 : 산림청 정보통계담당관실

Production of Forest Products (Cont'd)

Unit : 1,000won

수 실 (kg) Nut and Fruits							Classification
추 jube	떫은 감 Bitter persimmon		잣 Pinenut		은행 Gingko nut		
금 액 Value	수 량 Quantity	금 액 Value	수 량 Quantity	금 액 Value	수 량 Quantity	금 액 Value	
99,128,871	197,906,273	228,600,673	7,085,919	43,904,867	3,972,882	14,825,772	**2014**
97,964,223	**195,308,689**	**213,147,704**	**2,641,275**	**21,530,362**	**4,032,795**	**15,361,916**	**2015**
-	-	-	-		-	-	National Arboretum
-	-	-	4,228	27,905	-	-	KFSV
-	-	-	18,780	135,350	-	-	Northern R.S.
-	-	-	4,095	28,839	-	-	Eastern R.S.
-	-	-	1,961	13,823	-	-	Southern R.S.
-	-	-	-	-	900	3,900	Central R.S.
-	-	-	-	-	-	-	Western R.S.
-	-	-	-	-	-	-	KFRI
-	-	-	-		10	38	Seoul
-	-	-	-	-	5,880	22,344	Busan
150,366	71,086	56,743	-	-	93,864	356,683	Daegu
780	25,629	85,647	-	-	500	1,900	Incheon
2,105	407,061	401,574	-	-	3,080	16,820	Gwangju
682	-	-	103	3,090	720	2,586	Daejeon
18,628	98,647	148,638	-	-	-	-	Ulsan
13,217	2,772	3,604	10	85	4,600	15,366	Sejong
501,999	75,365	96,351	1,585,562	15,891,823	1,183,178	4,611,786	Gyeonggi-do
159,153	592,289	850,235	988,557	5,003,090	80,739	436,613	Gangwon-do
26,261,525	13,612,493	18,894,600	10	85	27,042	175,937	Chungcheongbuk-do
618,773	4,998,620	5,605,669	100	849	1,122,534	4,020,458	Chungcheongnam-do
624,988	13,142,570	15,448,224	10,504	92,034	126,342	413,506	Jeollabuk-do
152,613	36,694,093	41,031,081	100	2,000	14,087	56,998	Jeollanam-do
61,130,333	96,597,272	99,180,987	12,129	102,999	940,919	3,595,799	Gyeongsangbuk-do
8,329,061	28,987,719	31,339,121	15,136	228,390	428,400	1,631,182	Gyeongsangnam-do
-	3,073	5,232	-	-	-	-	Jeju Special Self-Governing Province

Source : Office of Information and Statistics

3. 임산물 생산실적 (계속)

단위 : 천원

구 분	수 실 (kg) Nut and Fruits							
	산딸기 Raspberry		머루 Wild grapes		복분자딸기 Raspberry Wine		기타 Others	
	수 량 Quantity	금 액 Value	수 량 Quantity	금 액 Value	수 량 Quantity	금 액 Value	수 량 Quantity	금 액 Value
2014	3,197,819	28,526,838	454,332	1,626,461	12,409,156	300,618,115	1,031,522	6,262,227
2015	**1,579,010**	**16,277,393**	**588,254**	**1,884,599**	**9,630,945**	**233,029,957**	**715,036**	**5,241,938**
국립수목원	-	-	-	-	-	-	-	-
국립산림품종관리센터	-	-	-	-	-	-	1,157	7,721
북 부	-	-	-	-	-	-	-	-
동 부	-	-	-	-	-	-	-	-
남 부	-	-	-	-	-	-	-	-
중 부	-	-	-	-	-	-	102,719	970,917
서 부	-	-	-	-	-	-	724	4,786
국립산림과학원	-	-	-	-	-	-	-	-
서울특별시	-	-	-		-	-	-	-
부산광역시	-	-	-		10,000	242,880	-	-
대구광역시	2,600	29,400	-	-	15,670	380,593	5,005	30,017
인천광역시	-	-	-	-	6,650	156,675	700	5,135
광주광역시	-	-	-	-	25,960	630,516	620	4,321
대전광역시	40	200	-	-	600	14,040	855	7,935
울산광역시	5,350	53,115	-	-	4,700	111,091	3,627	26,449
세종특별자치시	-	-	-	-	3,000	72,864	-	-
경 기 도	78	2,015	208,100	460,120	2,338	55,404	3,581	32,235
강 원 도	530	4,933	41,180	267,971	402,355	9,771,541	48,912	369,221
충 청 북 도	21,120	202,020	5,520	32,484	40,190	963,485	10,380	83,748
충 청 남 도	30,355	359,704	-		94,985	2,296,583	14,258	119,016
전 라 북 도	9,900	101,940	244,936	730,383	5,618,630	136,465,285	55,403	428,783
전 라 남 도	2,150	18,901	-		231,700	5,626,993	429,186	2,774,843
경 상 북 도	206,374	2,127,558	45,118	221,771	2,764,047	66,627,852	14,324	100,864
경 상 남 도	1,300,513	13,377,607	43,400	171,871	341,430	7,945,813	23,585	275,950
제주특별자치도	-	-	-	-	68,690	1,668,343	-	-

자료 : 산림청 정보통계담당관실

Production of Forest Products (Cont'd)

Unit : 1,000won

산 나 물 (kg) Wild vegetable								Classification
합 계 Total		고사리 Fernbrake		도라지 Chinese bellflower		더덕 Lance asiabell		
수 량 Quantity	금 액 Value	수 량 Quantity	금 액 Value	수 량 Quantity	금 액 Value	수 량 Quantity	금 액 Value	
40,338,052	369,712,740	7,702,766	44,032,789	5,406,144	122,207,526	10,152,050	132,795,354	**2014**
42,230,799	**383,189,461**	**9,244,435**	**52,439,834**	**6,071,345**	**120,374,264**	**9,038,512**	**134,276,524**	**2015**
-	-	-	-	-	-	-	-	National Arboretum
-	-	-	-	-	-	-	-	KFSV
3,234	37,636	-	-	-	-	-	-	Northern R.S.
4,404	25,746	280	1,683	4	45	-	-	Eastern R.S.
20,341	161,113	415	2,516	-	-	60	598	Southern R.S.
-	-	-	-	-	-	-	-	Central R.S.
330	2,989	100	960	-	-	-	-	Western R.S.
7	32	-	-	-	-	-	-	KFRI
23,700	126,600	-	-	-	-	-	-	Seoul
360	8,222	-	-	360	8,222	-	-	Busan
13,344	99,537	3,890	22,638	5,252	27,547	20	200	Daegu
21,415	161,716	1,675	6,161	7,300	59,489	640	5,140	Incheon
6,375	46,242	1,255	6,418	4,680	35,106	135	1,247	Gwangju
22,044	409,736	290	1,724	18,880	380,607	1,470	18,644	Daejeon
80,984	550,647	30,178	240,038	7,372	71,214	1,000	10,830	Ulsan
2,447	21,688	53	325	630	6,517	305	4,074	Sejong
2,872,701	24,145,601	35,223	346,816	635,275	14,496,872	29,034	433,465	Gyeonggi-do
12,412,453	151,043,162	406,636	3,245,862	1,424,668	32,526,316	6,298,159	93,676,999	Gangwon-do
1,427,588	14,118,306	226,654	1,689,541	367,970	8,260,705	101,508	1,508,458	Chungcheongbuk-do
3,350,916	20,154,572	303,176	2,130,491	366,969	7,531,700	154,512	2,290,441	Chungcheongnam-do
3,256,841	22,599,392	1,805,836	9,843,870	290,585	6,596,247	115,073	1,661,422	Jeollabuk-do
6,428,895	47,798,877	2,282,844	11,433,213	490,528	11,142,757	1,009,507	15,001,571	Jeollanam-do
4,226,957	39,396,768	519,375	3,804,102	1,694,031	23,807,883	90,327	1,336,295	Gyeongsangbuk-do
6,587,607	39,234,527	3,588,779	19,476,597	481,231	9,128,102	132,692	1,905,202	Gyeongsangnam-do
1,467,856	23,046,351	37,776	186,881	275,610	6,294,932	1,104,070	16,421,937	Jeju Special Self-Governing Province

Source : Office of Information and Statistics

3. 임산물 생산실적 (계속)

단위 : 천원

구 분	산 나 물 (kg) Wild vegetable			
	두릅 Angelica		취나물 Aster scaber	
	수 량 Quantity	금 액 Value	수 량 Quantity	금 액 Value
2014	1,300,599	13,236,088	8,384,780	27,407,609
2015	**1,104,647**	**12,260,353**	**7,197,649**	**25,537,156**
국립수목원	-	-	-	-
국립산림품종관리센터	-	-	-	-
북 부	-	-	2,582	28,486
동 부	80	772	-	-
남 부	20	193	1,670	2,756
중 부	-	-	-	-
서 부	150	1,577	80	453
국립산림과학원	-	-	-	-
서울특별시	-	-	1,500	1,500
부산광역시	-	-	-	-
대구광역시	2,189	29,898	-	-
인천광역시	100	964	1,000	10,000
광주광역시	305	3,472	-	-
대전광역시	619	5,970	785	2,792
울산광역시	3,766	53,122	31,221	126,870
세종특별자치시	553	6,013	303	1,513
경 기 도	85,169	969,526	188,565	875,556
강 원 도	215,796	2,429,806	734,122	5,317,178
충 청 북 도	25,588	295,821	32,540	128,560
충 청 남 도	127,970	1,278,680	2,244,301	6,066,388
전 라 북 도	177,632	2,001,294	371,445	1,161,610
전 라 남 도	116,544	1,419,124	1,631,934	5,737,114
경 상 북 도	90,069	1,012,553	953,035	2,878,554
경 상 남 도	258,097	2,751,570	952,166	3,055,228
제주특별자치도	-	-	50,400	142,600

자료 : 산림청 정보통계담당관실

Production of Forest Products (Cont'd)

Unit : 1,000won

산 나 물 (kg) Wild vegetable				Classification
죽 순 Bamboo shoot		기타 Others		
수 량 Quantity	금 액 Value	수 량 Quantity	금 액 Value	
344,897	1,186,422	7,046,816	28,846,952	**2014**
260,627	**977,761**	**9,313,584**	**37,323,570**	**2015**
-	-	-	-	National Arboretum
-	-	-	-	KFSV
-	-	652	9,150	Northern R.S.
-	-	4,040	23,247	Eastern R.S.
-	-	18,176	155,050	Southern R.S.
-	-	-	-	Central R.S.
-	-	-	-	Western R.S.
7	32	-	-	KFRI
-	-	- 22,200	125,100	Seoul
-	-	-	-	Busan
-	-	1,993	19,255	Daegu
-	-	10,700	79,962	Incheon
-	-	-	-	Gwangju
-	-	-	-	Daejeon
-	-	7,447	48,574	Ulsan
-	-	603	3,245	Sejong
-	-	1,899,435	7,023,365	Gyeonggi-do
-	-	3,333,072	13,847,001	Gangwon-do
238	1,307	673,090	2,233,915	Chungcheongbuk-do
95	428	153,893	856,444	Chungcheongnam-do
1,015	2,998	495,255	1,331,951	Jeollabuk-do
53,042	184,643	844,496	2,880,455	Jeollanam-do
-	-	880,120	6,557,381	Gyeongsangbuk-do
206,230	788,353	968,412	2,129,475	Gyeongsangnam-do
-	-	-	-	Jeju Special Self-Governing Province

Source : Office of Information and Statistics

3. 임산물 생산실적 (계속)

단위 : 천원

구 분	버 섯 (kg) Mushroom						
	합 계 Total		건표고 Dry oak mushroom		생표고 Raw oak mushroom		송 Pine
	수 량 Quantity	금 액 Value	수 량 Quantity	금 액 Value	수 량 Quantity	금 액 Value	수 량 Quantity
2014	19,986,649	204,203,275	943,144	31,978,870	18,455,584	154,069,485	88,753
2015	**24,375,484**	**244,070,104**	**1,119,559**	**36,586,481**	**22,696,853**	**186,141,222**	**88,935**
국립수목원	-	-	-	-	-	-	-
국립산림품종관리센터	-	-	-	-	-	-	-
북 부	972	194,709	-	-	-	-	942
동 부	2,590	488,790	-	-	-	-	2,519
남 부	6,865	1,124,884	-	-	-	-	6,547
중 부	776	114,163	-	-	-	-	750
서 부	200	37,461	-	-	-	-	167
국립산림과학원	-	-	-	-	-	-	-
서울특별시	-	-	-	-	-	-	-
부산광역시	110,842	1,000,225	3,355	98,667	107,237	874,189	250
대구광역시	19,136	236,100	83	2,083	17,608	129,512	445
인천광역시	30,885	531,541	500	65,000	25,885	381,541	-
광주광역시	44,907	254,362	456	19,593	44,451	234,769	-
대전광역시	49,973	624,303	-	-	49,953	624,087	-
울산광역시	16,355	162,088	24	800	15,831	147,588	-
세종특별자치시	83,343	743,438	775	31,000	82,568	712,438	-
경 기 도	2,533,926	24,321,374	54,559	1,872,383	2,401,248	21,163,728	50
강 원 도	1,093,441	13,553,299	15,339	516,101	1,017,628	10,032,729	11,749
충 청 북 도	2,894,697	23,470,456	26,941	886,792	2,842,462	20,559,984	11,466
충 청 남 도	7,259,282	62,351,746	232,703	6,950,991	7,014,107	55,293,617	22
전 라 북 도	1,867,233	17,649,516	42,319	1,665,535	1,692,380	13,879,315	357
전 라 남 도	2,854,948	31,710,477	372,571	12,232,254	2,473,149	19,318,729	36
경 상 북 도	3,700,392	44,413,636	231,934	7,340,566	3,363,086	28,151,141	49,017
경 상 남 도	1,515,848	17,295,563	87,378	3,007,474	1,311,219	12,745,225	4,618
제주특별자치도	288,873	3,791,973	50,622	1,897,242	238,041	1,892,632	-

자료 : 산림청 정보통계담당관실

Production of Forest Products (Cont'd)

Unit : 1,000won

버 섯 (kg) Mushroom							Classification
이 mushroom	목이 Black fungus		석이 Umbilicaria esculenta		기타 Others		
금 액 Value	수 량 Quantity	금 액 Value	수 량 Quantity	금 액 Value	수 량 Quantity	금 액 Value	
12,772,647	111,358	980,007	1,001	12,347	386,809	4,389,918	**2014**
14,314,955	**93,538**	**1,575,539**	**2,790**	**259,000**	**373,809**	**5,192,906**	**2015**
-	-	-	-	-	-	-	National Arboretum
-	-	-	-	-	-	-	KFSV
194,259	-	-	-	-	30	450	Northern R.S.
470,566	-	-	-	-	71	18,224	Eastern R.S.
1,072,635	-	-	-	-	318	52,249	Southern R.S.
109,065	-	-	-	-	26	5,098	Central R.S.
30,861	-	-	-	-	33	6,600	Western R.S.
-	-	-	-	-	-	-	KFRI
-	-	-	-	-	-	-	Seoul
27,370	-	-	-	-	-	-	Busan
94,504	-	-	-	-	1,000	10,000	Daegu
-	-	-	-	-	4,500	85,000	Incheon
-	-	-	-	-	-	-	Gwangju
-	-	-	-	-	20	216	Daejeon
-	-	-	-	-	500	13,700	Ulsan
-	-	-	-	-	-	-	Sejong
17,500	3,520	55,300	-	-	74,549	1,212,464	Gyeonggi-do
2,022,883	-	-	-	-	48,725	981,585	Gangwon-do
1,680,165	-	-	-	-	13,828	343,515	Chungcheongbuk-do
5,506	10,003	80,040	-	-	2,447	21,592	Chungcheongnam-do
54,401	80,000	1,440,000	90	9,000	52,087	601,266	Jeollabuk-do
7,491	15	200	-	-	9,177	151,803	Jeollanam-do
7,717,426	-	-	-	-	56,355	1,204,504	Gyeongsangbuk-do
810,324	-	-	2,700	250,000	109,933	482,540	Gyeongsangnam-do
-	-	-	-	-	210	2,100	Jeju Special Self-Governing Province

Source : Office of Information and Statistics

3. 임산물 생산실적 (계속)

단위 : 천원

구 분	수 액 (ℓ) Sap						
	합 계 Total		자작나무 White birch		고로쇠 Painted maple		기 Others
	수 량 Quantity	금 액 Value	수 량 Quantity	금 액 Value	수 량 Quantity	금 액 Value	수 량 Quantity
2014	6,890,118	14,843,863	67,380	138,174	6,766,131	14,219,762	56,607
2015	**5,412,988**	**14,340,684**	**9,707**	**26,005**	**5,352,391**	**13,891,271**	**50,890**
국립수목원	-	-	-	-	-	-	-
국립산림품종관리센터	-	-	-	-	-	-	-
북 부	134,889	349,043	-	-	134,889	349,043	-
동 부	93,426	237,217	-	-	93,426	237,217	-
남 부	175,554	425,003	-	-	175,554	425,003	-
중 부	14,754	35,380	-	-	14,754	35,380	-
서 부	679,535	1,631,694	-	-	679,535	1,631,694	-
국립산림과학원	-		-	-	-	-	-
서울특별시	-	-	-	-	-	-	-
부산광역시	-	-	-	-	-	-	-
대구광역시	-	-	-	-	-	-	-
인천광역시	-	-	-	-	-	-	-
광주광역시	-	-	-	-	-	-	-
대전광역시	-	-	-	-	-	-	-
울산광역시	1,804	4,326	-	-	1,804	4,326	-
세종특별자치시	-	-	-	-	-	-	-
경 기 도	302,627	780,339	-	-	301,907	775,703	720
강 원 도	213,106	543,940	-	-	210,856	529,452	2,250
충 청 북 도	8,990	21,957	300	450	8,690	21,507	-
충 청 남 도	57,480	166,605	2,000	4,224	55,480	162,381	-
전 라 북 도	544,134	1,374,228	1,747	8,735	542,387	1,365,493	-
전 라 남 도	1,353,577	3,932,686	-	-	1,314,677	3,586,418	38,900
경 상 북 도	698,838	2,017,208	5,660	12,596	685,158	1,953,035	8,020
경 상 남 도	1,133,594	2,819,058	-	-	1,132,594	2,812,619	1,000
제주특별자치도	680	2,000	-	-	680	2,000	-

자료 : 산림청 정보통계담당관실

Production of Forest Products (Cont'd)

Unit : 1,000won

타	약 용 식 물 (kg) Medicinal herbs						Classification
	합 계 Total		산수유 Cornelian cherry fruit		오미자 Kad sura		
금 액 Value	수 량 Quantity	금 액 Value	수 량 Quantity	금 액 Value	수 량 Quantity	금 액 Value	
485,927	28,503,267	510,382,510	335,740	6,269,217	10,312,565	154,569,399	**2014**
423,409	**35,443,866**	**562,234,455**	**343,476**	**6,767,988**	**13,825,954**	**146,690,233**	**2015**
-	-	-	-	-	-	-	National Arboretum
-	188	26,893,266	-	-	-	-	KFSV
-	151	46,790,488	-	-	-	-	Northern R.S.
-	-	-	-	-	-	-	Eastern R.S.
-	-	-	-	-	-	-	Southern R.S.
-	-	-	-	-	-	-	Central R.S.
-	-	-	-	-	-	-	Western R.S.
-	-	-	-	-	-	-	KFRI
-	-	-	-	-	-	-	Seoul
-	720	14,124,920	-	-	-	-	Busan
-	6,756	956,258,670	-	-	200	2,400	Daegu
-	4,173	72,937	45	979	60	855	Incheon
-	12,868	220,750	150	3,264	-	-	Gwangju
-	10,114	245,644	106	2,108	830	9,836	Daejeon
-	8,363	270,141	480	13,400	-	-	Ulsan
-	27,722	420,687	3,400	67,249	300	3,135	Sejong
4,636	444,923	12,585,168	17,207	347,174	45,475	479,311	Gyeonggi-do
14,488	2,115,109	44,765,999	344	6,917	673,070	7,032,800	Gangwon-do
-	1,892,733	34,988,847	4,101	82,404	721,760	7,541,897	Chungcheongbuk-do
-	1,901,661	35,745,076	2,602	53,889	216,424	2,269,531	Chungcheongnam-do
-	2,546,141	57,459,067	22,320	441,534	1,477,480	15,440,621	Jeollabuk-do
346,268	1,864,411	49,068,038	227,079	4,491,924	71,700	758,815	Jeollanam-do
51,578	19,137,180	252,552,799	63,856	1,214,345	8,198,616	87,667,601	Gyeongsangbuk-do
6,439	5,134,393	65,916,469	1,786	42,802	2,418,279	25,465,040	Gyeongsangnam-do
-	336,260	6,878,766,210	-	-	1,760	18,392	Jeju Special Self-Governing Province

Source : Office of Information and Statistics

3. 임산물 생산실적 (계속)

단위 : 천원

구 분	약 용 식 물 (kg) Medicinal herbs				
	오갈피 acanthopanax		구기자 Chinese matrimony vine		독 Manchurian
	수 량 Quantity	금 액 Value	수 량 Quantity	금 액 Value	수 량 Quantity
2014	1,527,109	25,049,427	503,207	21,487,037	1,766,961
2015	**1,374,915**	**27,447,204**	**695,969**	**29,006,965**	**1,750,569**
국립수목원	-	-	-	-	-
국립산림품종관리센터	2	26	-	-	-
북 부	-	-	-	-	-
동 부	-	-	-	-	-
남 부	-	-	-	-	-
중 부	-	-	-	-	-
서 부	-	-	-	-	-
국립산림과학원	-	-	-	-	-
서울특별시	-	-	-	-	-
부산광역시	650	13,078	-	-	70
대구광역시	260	5,231	-	-	-
인천광역시	1,895	21,843	-	-	-
광주광역시	3,218	64,746	-	-	1,020
대전광역시	500	2,750	-	-	-
울산광역시	3,697	78,604	350	14,583	-
세종특별자치시	150	3,018	-	-	180
경 기 도	32,323	634,294	502	20,916	12,730
강 원 도	133,893	2,690,907	8,747	368,644	39,532
충 청 북 도	101,435	2,040,872	20	833	114,440
충 청 남 도	188,838	3,798,342	125,748	5,242,146	855,875
전 라 북 도	243,759	4,905,017	8	333	181,170
전 라 남 도	21,459	435,552	547,367	22,807,877	83,192
경 상 북 도	209,226	4,106,066	11,010	458,676	41,292
경 상 남 도	144,010	2,820,105	2,217	92,955	395,008
제주특별자치도	289,600	5,826,752	-	-	26,060

자료 : 산림청 정보통계담당관실 Source : Office of Infor

Production of Forest Products (Cont'd)

Unit : 1,000won

약 용 식 물 (kg) Medicinal herbs					Classification
활 spikenard	산양삼 Cultivated mountain ginseng		둥굴레 Solomon's seal		
금 액 Value	수 량 Quantity	금 액 Value	수 량 Quantity	금 액 Value	
28,740,820	94,279	31,850,132	181,924	2,655,269	**2014**
26,078,726	**103,154**	**35,248,649**	**196,280**	**2,363,046**	**2015**
-	-	-	-	-	National Arboretum
-	-	-	-	-	KFSV
-	136	46,040	-	-	Northern R.S.
-	-	-	-	-	Eastern R.S.
-	-	-	-	-	Southern R.S.
-	-	-	-	-	Central R.S.
-	-	-	-	-	Western R.S.
-	-	-	-	-	KFRI
-	-	-	-	-	Seoul
1,047	-	-	-	-	Busan
-	2,300	905,000	-	-	Daegu
-	63	16,094	-	-	Incheon
15,255	-	-	-	-	Gwangju
-	149	112,401	-	-	Daejeon
-	6	2,031	-	-	Ulsan
2,692	90	8,000	-	-	Sejong
190,798	11,991	4,220,868	2,500	29,985	Gyeonggi-do
591,526	46,118	14,673,215	11,443	137,950	Gangwon-do
1,711,565	7,691	2,591,769	130,844	1,571,276	Chungcheongbuk-do
12,705,872	8,629	3,197,916	176	5,312	Chungcheongnam-do
2,745,941	7,169	2,629,261	114	738	Jeollabuk-do
1,244,172	902	762,964	2,196	28,851	Jeollanam-do
616,950	12,937	3,983,125	25,445	303,346	Gyeongsangbuk-do
5,863,154	4,643	1,824,965	23,562	285,587	Gyeongsangnam-do
389,753	330	275,000	-	-	Jeju Special Self-Governing Province

3. 임산물 생산실적 (계속)

단위 : 천원

구 분	약 용 식 물 (kg) Medicinal herbs				
	기타 others		합 계 Total		흑 Bituminous
	수 량 Quantity	금 액 Value	수 량 Quantity	금 액 Value	수 량 Quantity
2014	13,526,723	229,528,069	12,903	6,605,860	822
2015	**17,153,549**	**288,631,645**	**156,939**	**16,319,580**	**451**
국립수목원	-	-	-	-	-
국립산림품종관리센터	186	26,867	-	-	-
북 부	15	750	-	-	-
동 부	-	-	56	4,592	-
남 부	-	-	-	-	-
중 부	-	-	-	-	-
서 부	-	-	-	-	-
국립산림과학원	-	-	-	-	-
	-	-			
서울특별시	-	-	-	-	-
부산광역시	-	-	-	-	-
대구광역시	3,996	43,627	-	-	-
인천광역시	2,110	33,166	-	-	-
광주광역시	8,480	137,485	-	-	-
대전광역시	8,529	118,549	-	-	-
울산광역시	3,830	161,523	-	-	-
세종특별자치시	23,602	336,593	-	-	-
경 기 도	322,195	6,661,822	6,928	1,197,880	30
강 원 도	1,201,962	19,264,041	127,152	11,441,865	-
충 청 북 도	812,442	19,448,231	587	934,083	416
충 청 남 도	503,369	8,472,067	1,773	545	-
전 라 북 도	614,121	31,295,622	-	-	-
전 라 남 도	910,516	18,537,883	1,009	52	-
경 상 북 도	10,574,798	154,202,689	878	184	5
경 상 남 도	2,144,888	29,521,862	1,243	1,661	-
제주특별자치도	18,510	368,869	-	-	-

자료 : 산림청 정보통계담당관실

Production of Forest Products (Cont'd)

Unit : 1,000won

연 료 (M/T) Fuel					Classification
탄 coal	백탄 Charcoal		장작·지엽 Firewood·Leaves and branches		
금 액 Value	수 량 Quantity	금 액 Value	수 량 Quantity	금 액 Value	
1,107,571	2,867	4,909,328	9,214	588,962	**2014**
692,491	**1,566**	**2,421,251**	**154,922**	**13,205,838**	**2015**
-	-	-	-	-	National Arboretum
-	-	-	-	-	KFSV
-	-	-	-	-	Northern R.S.
-	-	-	56	4,592	Eastern R.S.
-	-	-	-	-	Southern R.S.
-	-	-	-	-	Central R.S.
-	-	-	-	-	Western R.S.
-	-	-	-	-	KFRI
-	-	-	-	-	Seoul
-	-	-	-	-	Busan
-	-	-	-	-	Daegu
-	-	-	-	-	Incheon
-	-	-	-	-	Gwangju
-	-	-	-	-	Daejeon
-	-	-	-	-	Ulsan
-	-	-	-	-	Sejong
38,808	210	304,696	6,688	854,376	Gyeonggi-do
-	720	1,074,561	126,432	10,367,304	Gangwon-do
647,216	164	286,294	7	574	Chungcheongbuk-do
-	204	420,000	5,331	376,942	Chungcheongnam-do
-	-	-	4,100	336,200	Jeollabuk-do
-	-	-	8,812	758,987	Jeollanam-do
6,468	83	172,700	3,131	476,932	Gyeongsangbuk-do
-	185	163,000	365	29,930	Gyeongsangnam-do
-	-	-	-	-	Jeju Special Self-Governing Province

Source : Office of Information and Statistics

3. 임산물 생산실적 (계속)

단위 : 천원

구 분	기 타 Others							
	수 지(칠액) (ℓ) Resin		톱 밥 (㎥) Saw dust		목 초 액(ℓ) Wood vinegar		은 행 잎(kg) Gingko leaf	
	수 량 Quantity	금 액 Value	수 량 Quantity	금 액 Value	수 량 Quantity	금 액 Value	수 량 Quantity	금 액 Value
2014	2,650	1,837,756	50,063	3,634,570	388,102	495,212	6,830,931	26,449,340
2015	**750**	**516,875**	**119,866**	**7,422,866**	**624,712**	**995,015**	**320**	**320**
국립수목원	-	-	-	-	-	-	-	-
국립산림품종관리센터	-	-	-	-	-	-	-	-
북 부	-	-	-	-	-	-	-	-
동 부	-	-	-	-	-	-	-	-
남 부	-	-	-	-	-	-	-	-
중 부	-	-	-	-	-	-	-	-
서 부	-	-	-	-	-	-	-	-
국립산림과학원	-	-	943	15,925	-	-	-	-
서울특별시	-	-	-	-	-	-	-	-
부산광역시	-	-	-	-	-	-	-	-
대구광역시	-	-	20	926	-	-	-	-
인천광역시	-	-	-	-	-	-	-	-
광주광역시	-	-	-	-	-	-	-	-
대전광역시	-	-	-	-	-	-	-	-
울산광역시	-	-	-	-	-	-	-	-
세종특별자치시	-	-	-	-	-	-	-	-
경 기 도	-	-	28,647	1,881,523	66,000	217,800	-	-
강 원 도	613	428,583	57	983	53,000	53,000	-	-
충 청 북 도	-	-	450	16,000	13,000	89,700	-	-
충 청 남 도	-	-	25,576	2,706,949	402,000	402,000	320	320
전 라 북 도	-	-	21,500	918,208	-	-	-	-
전 라 남 도	-	-	14,002	286,607	30,100	30,330	-	-
경 상 북 도	-	-	17,586	620,338	612	4,185	-	-
경 상 남 도	137	88,292	2,778	385,512	60,000	198,000	-	-
제주특별자치도	-	-	8,307	589,894	-	-	-	-

자료 : 산림청 정보통계담당관실

Production of Forest Products (Cont'd)

Unit : 1,000won

기 타 Others								Classification
잔디 (평) Lawn (Pyeong)		칡뿌리(kg) Kudzu root		자생란(본) Native orchid		섬유원료 (kg) Fibre		
수 량 Quantity	금 액 Value	수 량 Quantity	금 액 Value	수 량 Quantity	금 액 Value	수 량 Quantity	금 액 Value	
6,830,931	26,449,340	73,921	225,323	367,548	5,727,801	10,535	117,163	**2014**
6,341,436	**43,548,789**	**117,879**	**381,532**	**72,400**	**816,689**	**13,619**	**262,228**	**2015**
-	-	-	-	-	-	-	-	National Arboretum
-	-	-	-	-	-	-	-	KFSV
-	-	-	-	-	-	-	-	Northern R.S.
-	-	-	-	-	-	-	-	Eastern R.S.
-	-	-	-	-	-	-	-	Southern R.S.
-	-	-	-	-	-	-	-	Central R.S.
-	-	-	-	-	-	-	-	Western R.S.
-	-	-	-	-	-	-	-	KFRI
-	-							
-	-	-	-	-	-	-	-	Seoul
-	-	-	-	-	-	-	-	Busan
16,133	87,118	-	-	-	-	-	-	Daegu
-	-	-	-	-	-	-	-	Incheon
462,994	1,581,907	-	-	-	-	-	-	Gwangju
5,909	85,000	-	-	-	-	-	-	Daejeon
-	-	-	-	-	-	-	-	Ulsan
1,630	15,410	-	-	-	-	-	-	Sejong
-	-							
75,100	1,277,900	-	-	21,250	325,291	-	-	Gyeonggi-do
4,776	137,811	15,486	91,404	-	-	-	-	Gangwon-do
124,307	3,213,036	10,210	19,820	-	-	180	3,165	Chungcheongbuk-do
75,636	1,184,876	16,711	111,079	50,000	480,350	-	-	Chungcheongnam-do
166,373	2,857,010	20,380	56,756	-	-	-	-	Jeollabuk-do
4,856,175	27,127,272	49,550	89,930	1,150	11,048	-	-	Jeollanam-do
230,382	4,624,447	5,242	11,706	-	-	12,704	250,288	Gyeongsangbuk-do
288,521	1,106,201	300	836	-	-	735	8,775	Gyeongsangnam-do
33,500	250,800	-	-	-	-	-	-	Jeju Special Self-Governing Province

Source : Office of Information and Statistics

3. 임산물 생산실적 (계속)

단위 : 천원

구 분	기 타 Others				순임목(㎥) Net gross growing stock	
	농 용 자 재 (M/T) Farm materials		기타부산물(kg) Other By-products			
	수 량 Quantity	금 액 Value	수 량 Quantity	금 액 Value	수 량 Quantity	금 액 Value
2014	1,439,101	131,831,501	686,260	6,177,180	37,012,474	2,511,795,523
2015	**1,230,272**	**130,213,275**	**403,347**	**5,470,754**	**24,956,915**	**2,140,456,158**
국립수목원	-	-	-	-	-	-
국립산림품종관리센터	-	-	-	-	-	-
북 부	-	-	-	-	-	-
동 부	-	-	770	4,389	-	-
남 부	-	-	-	-	-	-
중 부	-	-	-	-	-	-
서 부	-	-	-	-	-	-
국립산림과학원	-	-	-	-	-	-
서울특별시	-	-	-	-	56,713	3,779,118
부산광역시	-	-	-	-	90,095	8,539,728
대구광역시	-	-	50	400	225,815	20,379,138
인천광역시	-	-	-	-	115,210	7,522,759
광주광역시	-	-	-	-	24,882	2,393,131
대전광역시	-	-	3,120	35,743	130,162	9,795,507
울산광역시	-	-	150	1,200	166,989	16,141,690
세종특별자치시	-	-	120	1,120	678,359	50,607,903
경 기 도	129	10,523	1,998	34,921	1,596,326	123,288,793
강 원 도	1,170,940	124,907,683	117,002	1,550,884	5,204,944	426,199,814
충 청 북 도	6	489	23,982	362,209	1,900,490	146,443,853
충 청 남 도	-	-	43,572	489,083	1,175,026	87,488,049
전 라 북 도	12,000	1,280,076	5,712	98,223	1,777,202	162,007,020
전 라 남 도	464	40,360	97,269	1,090,855	1,949,114	186,494,627
경 상 북 도	600	48,944	59,105	1,047,498	6,180,590	550,949,397
경 상 남 도	10,425	1,104,034	50,497	754,228	3,261,585	299,023,755
제주특별자치도	35,708	2,821,165	-	-	423,413	39,401,875

자료 : 산림청 정보통계담당관실

Production of Forest Products (Cont'd)

Unit : 1,000won

조 림 (ha) Reforestation		양 묘 (본) Tree seedling		토 석 (㎥) soil and stone		Classification
수 량 Quantity	금 액 Value	수 량 Quantity	금 액 Value	수 량 Quantity	금 액 Value	
23,028	97,023,232	49,231,440	21,503,624	207,353,000	1,921,376,946	**2014**
23,144	**99,369,046**	**51,017,000**	**23,075,029**	**215,915,548**	**2,736,951,308**	**2015**
-	-	-	-	-	-	National Arboretum
-	-	-	-	-	-	KFSV
865	3,714,683	2,612,200	1,499,633	448,448	4,940,990	Northern R.S.
853	3,661,015	2,584,700	1,162,415	2,726,000	41,163,594	Eastern R.S.
716	3,074,531	1,603,500	592,801	-	-	Southern R.S.
561	2,409,907	821,000	526,137	130,000	1,399,440	Central R.S.
553	2,375,989	1,756,600	751,968	-	-	Western R.S.
24	101,325	-	-	-	-	KFRI
139	597,217	-	-	-	-	Seoul
22	96,173	-	-	849,000	14,529,786	Busan
10	44,652	-	-	-	-	Daegu
56	241,291	-	-	215,000	5,480,500	Incheon
15	64,831	-	-	-	-	Gwangju
71	303,975	-	-	-	-	Daejeon
160	686,091	-	-	18,367,000	206,266,750	Ulsan
70	300,541	-	-	351,000	3,510,000	Sejong
1,059	4,547,180	2,638,000	1,425,453	32,775,100	364,964,195	Gyeonggi-do
2,954	12,681,098	5,921,000	3,373,539	23,985,000	294,698,080	Gangwon-do
2,573	11,048,733	4,755,000	2,892,759	16,037,000	245,806,075	Chungcheongbuk-do
2,988	12,829,222	8,145,000	3,685,693	44,047,000	588,796,800	Chungcheongnam-do
2,480	10,646,009	7,852,500	2,190,346	9,255,000	109,135,895	Jeollabuk-do
3,174	13,625,225	5,557,500	1,958,159	29,498,000	348,517,000	Jeollanam-do
1,837	7,887,046	3,267,000	1,891,921	19,290,000	274,296,000	Gyeongsanguk-do
1,810	7,770,693	3,428,000	1,069,849	15,476,000	197,099,443	Gyeongsangam-do
154	661,619	75,000	54,357	2,466,000	36,346,760	Jeju Special Self-Governing Province

Source : Office of Information and Statistics

4. 입목벌채 허가실적

4-1. 면적 단위 : ha

구 분	합 계 Total	주 벌 Final clearing	솎아베기 Thinning
2011	272,117	13,271	225,529
2012	282,911	11,258	227,486
2013	262,576	14,563	193,717
2014	205,496	13,760	11,621

구 분	합 계 Total		주 벌 Final clearing		수익솎아베기 Thinning for profit		숲가꾸기 Forest tending	
	벌채면적 cutting area	수집면적 collected area	벌채면적 cutting area	수집면적 collected area	벌채면적 cutting area	수집면적 collected area	벌채면적 cutting area	수집면적 collected area
2015	**166,871**	**82,280**	**20,834**	**20,001**	**9,406**	**6,613**	**96,995**	**25,724**
국립수목원	31	22	-	-	16	16	14	6
북 부	3,950	2,950	204	204	1,903	1,903	1,182	182
동 부	7,795	3,179	385	385	3,789	2,162	3,055	66
남 부	2,572	1,657	117	117	1,129	554	815	475
중 부	1,010	832	70	70	-	-	456	278
서 부	746	746	116	116	-	-	233	233
국립산림과학원	47	47	-	-	-	-	47	47
제 주 위 탁	-	-	-	-	-	-	-	-
서울특별시	270	99	-	-	-	-	182	33
부산광역시	2,389	342	-	-	-	-	1,176	78
대구광역시	8	-	-	-	-	-	-	-
인천광역시	976	141	2	2	-	-	927	115
광주광역시	372	1	-	-	-	-	365	-
대전광역시	749	16	5	5	-	-	577	-
울산광역시	2,544	393	985	-	-	-	1,498	393
세종특별자치시	672	364	149	149	-	-	308	-
경 기 도	9,945	5,087	1,135	1,135	268	184	5,574	1,016
강 원 도	23,240	8,070	4,774	4,774	322	322	17,389	2,245
충 청 북 도	11,499	6,633	3,183	3,183	41	41	6,868	2,002
충 청 남 도	12,843	9,790	2,153	2,153	75	73	8,115	5,115
전 라 북 도	10,533	6,731	2,866	3,056	661	661	3,828	840
전 라 남 도	20,899	9,702	1,114	1,076	723	243	16,517	5,998
경 상 북 도	31,029	9,276	3,070	3,070	41	29	21,328	4,394
경 상 남 도	19,825	13,373	416	416	409	396	6,532	2,199
제주특별자치도	2,927	2,829	90	90	29	29	9	9

주1 : 입목벌채 허가실적이기 때문에 VI-3. 임산물 생산실적 용재생산량과 차이가 있음.
주2 : 2010년부터 벌채량 및 수집량으로 구분조사.
주3 : 4개 항목(수익솎아베기, 숲가꾸기, 산지전용, 기타벌채)은 2010년부터 세분화.
[2009년 이전 : 솎아베기(수익솎아베기+숲가꾸기), 기타벌채(산지전용+기타벌채)]
자료 : 산림청 목재산업과

Permission on Annual Timber Cutting

4-1. area

Unit : ha

수종갱신 Species conversion	피 해 목 Damaged Tree	기 타 Others	Classification
10,117	10,924	12,276	**2011**
12,147	20,753	11,267	**2012**
10,966	19,695	23,635	**2013**
11,622	38,099	130,394	**2014**

수종갱신 Species conversion		피 해 목 Damaged Tree		산지전용 Status co forest land		기 타 Others		Classification
벌채면적 cutting area	수집면적 collected area	벌채면적 cutting area	수집면적 collected area	벌채면적 cutting area	수집면적 collected area	벌채면적 cutting area	수집면적 collected area	
8,572	**8,240**	**23,760**	**15,182**	**5,399**	**4,978**	**1,905**	**1,542**	**2015**
-	-	1	-	-	-	-	-	National Arboretum
510	510	87	87	59	59	5	5	Northern R.S.
438	438	6	6	121	121	1	1	Eastern R.S.
443	443	20	20	46	46	2	2	Southern R.S.
430	430	21	21	31	31	2	2	Central R.S.
325	325	22	22	50	50	-	-	Western R.S.
-	-	-	-	-	-	-	-	KFRI
-	-	-	-	-	-	-	-	Jeju
1	1	29	7	1	1	57	57	Seoul
2	-	1,165	249	17	15	29	-	Busan
-	-	1	-	7	-	-	-	Daegu
8	8	1	-	16	4	22	12	Incheon
-	-	1	1	6	-	-	-	Gwangju
11	11	-	-	156	-	-	-	Daejeon
61	-	-	-	-	-	-	-	Ulsan
32	32	-	-	182	182	1	1	Sejong
512	497	655	576	1,573	1,522	228	157	Gyeonggi-do
16	13	423	402	263	261	53	53	Gangwon-do
677	677	64	64	649	649	17	17	Chungcheongbuk-do
1,508	1,508	90	90	841	792	61	59	Chungcheongnam-do
439	436	2,445	1,445	161	161	133	132	Jeollabuk-do
1,865	1,816	253	211	208	159	219	199	Jeollanam-do
200	198	5,575	821	805	754	10	10	Gyeongsangbuk-do
1,094	897	10,130	8,463	182	170	1,062	832	Gyeongsangnam-do
-	-	2,771	2,697	25	1	3	3	Jeju Special Self-Governing Province

Note 1 : Volume of annual cutting permit is different from volume of timber production.
Note 2 : The data are classified by cutting volume and harvested volume from 2010.
Note 3 : The four items(thinning for profit, forest tending, forest land use and others) are subdivided in 2010.
[Before 2009 : Thinning(Thinning for profit+forest tending), Others(Forest land use+others)]
Source : Timber Industry Division

4. 입목벌채 허가실적 (계속)

4-2. 재적 단위 : ㎥

구 분	합 계 Total	주 벌 Final clearing	솎아베기 Thinning
2011	9,952,691	1,271,959	6,863,491
2012	10,700,577	1,182,578	7,100,569
2013	9,323,354	1,326,461	5,609,864
2014	8,763,290	1,725,871	408,131

구 분	합 계 Total		주 벌 Final clearing		수익솎아베기 Thinning for profit		숲가꾸기 Forest tending	
	벌채량 cutting volume	수집량 collected volume	벌채량 cutting volume	수집량 collected volume	벌채량 cutting volume	수집량 collected volume	벌채량 cutting volume	수집량 collected volume
2015	**7,768,855**	**5,012,206**	**2,587,184**	**2,531,683**	**328,875**	**261,745**	**3,008,452**	**528,745**
국립수목원	1,477	466	-	-	560	466	760	-
북 부	175,919	151,719	25,030	25,030	53,362	53,362	29,207	5,008
동 부	255,434	199,205	62,629	62,629	99,251	74,906	33,683	1,510
남 부	157,051	122,485	16,379	16,379	53,069	25,786	31,012	23,729
중 부	79,281	73,841	12,117	12,117	-	-	17,079	11,639
서 부	53,576	53,576	12,020	12,020	-	-	11,387	11,387
국립산림과학원	2,715	2,714	-	-	-	-	2,715	2,714
제 주 위 탁	-	-	-	-	-	-	-	-
서울특별시	1,908	1,279	-	-	-	-	1,154	547
부산광역시	43,794	6,483	-	-	-	-	20,240	1,133
대구광역시	201	-	-	-	-	-	-	-
인천광역시	126,100	1,400	221	221	-	-	123,470	60
광주광역시	11,174	189	-	-	-	-	10,627	-
대전광역시	22,186	1,094	829	829	-	-	17,511	-
울산광역시	66,455	9,007	28,882	-	-	-	35,665	9,007
세종특별자치시	34,042	25,537	16,673	16,673	-	-	8,505	-
경 기 도	653,545	453,943	173,622	173,622	23,397	14,955	194,061	10,164
강 원 도	1,116,743	712,003	627,929	627,844	21,110	21,110	438,741	34,316
충 청 북 도	809,639	643,280	444,954	444,954	882	882	221,772	55,918
충 청 남 도	790,168	644,556	267,965	262,540	2,196	2,131	273,472	144,437
전 라 북 도	571,291	487,634	334,421	344,717	31,650	31,526	106,834	14,775
전 라 남 도	781,378	373,974	105,002	95,868	14,319	9,810	464,656	88,506
경 상 북 도	1,000,574	548,987	408,486	386,215	2,776	2,458	454,885	46,896
경 상 남 도	850,130	335,987	49,214	49,214	24,468	22,518	510,072	66,055
제주특별자치도	164,074	162,847	811	811	1,835	1,835	944	944

주1 : 입목벌채 허가실적이기 때문에 3. 임산물 생산실적 용재생산량과 차이가 있음.
주2 : 2010년부터 벌채량 및 수집량으로 구분조사.
주3 : 4개 항목(수익솎아베기, 숲가꾸기, 산지전용, 기타벌채)은 2010년부터 세분화.
[2009년 이전 : 솎아베기(수익솎아베기+숲가꾸기), 기타벌채(산지전용+기타벌채)]
자료 : 산림청 목재산업과

Permission on Annual Timber Cutting (cont'd)

4-2. volume

Unit : ㎥

수종갱신 Species conversion	피 해 목 Damaged Tree	기 타 Others	Classification
870,966	321,529	624,746	**2011**
1,022,117	356,150	1,039,164	**2012**
1,101,580	536,959	748,490	**2013**
1,271,057	623,759	4,734,472	**2014**

수종갱신 Species conversion		피 해 목 Damaged Tree		산지전용 Status co forest land		기 타 Others		Classification
벌채량 cutting volume	수집량 collected volume	벌채량 cutting volume	수집량 collected volume	벌채량 cutting volume	수집량 collected volume	벌채량 cutting volume	수집량 collected volume	
867,837	**831,663**	**457,300**	**376,459**	**442,213**	**422,017**	**76,994**	**59,894**	**2015**
-	-	157	-	-	-	-	-	National Arboretum
54,705	54,705	7,693	7,692	5,615	5,615	307	307	Northern R.S.
50,674	50,674	637	637	8,466	8,762	94	87	Eastern R.S.
48,779	48,779	3,406	3,406	4,392	4,392	14	14	Southern R.S.
46,653	46,653	782	782	2,417	2,417	233	233	Central R.S.
27,373	27,373	545	545	2,251	2,251	-	-	Western R.S.
-	-	-	-	-	-	-	-	KFRI
-	-	-	-	-	-	-	-	Jeju
142	142	29	7	46	46	537	537	Seoul
29	-	18,784	2,741	2,901	2,609	1,840	-	Busan
-	-	1	-	200	-	-	-	Daegu
825	819	11	-	546	183	1,027	117	Incheon
-	-	189	189	358	-	-	-	Gwangju
467	259	-	-	3,379	6	-	-	Daejeon
1,908	-	-	-	-	-	-	-	Ulsan
3,426	3,426	-	-	5,429	5,429	9	9	Sejong
69,093	67,601	22,256	21,071	165,873	162,455	5,243	4,075	Gyeonggi-do
1,096	1,063	1,541	1,506	20,223	20,061	6,103	6,103	Gangwon-do
84,310	83,832	5,321	5,321	50,584	50,557	1,816	1,816	Chungcheongbuk-do
174,729	166,104	7,459	7,446	59,454	57,449	4,893	4,449	Chungcheongnam-do
50,042	49,261	34,353	33,726	8,415	8,415	5,576	5,214	Jeollabuk-do
151,242	138,330	23,460	21,755	15,645	13,679	7,054	6,026	Jeollanam-do
23,537	23,510	45,503	28,235	64,821	61,135	566	538	Gyeongsangbuk-do
78,807	69,132	125,713	82,240	20,271	16,556	41,585	30,272	Gyeongsangnam-do
-	-	159,460	159,160	927	-	97	97	Jeju Special Self-Governing Province

Note 1 : Volume of annual cutting permit is different from volume of timber production.
Note 2 : The data are classified by cutting volume and harvested volume from 2010.
Note 3 : The four items(thinning for profit, forest tending, forest land use and others) are subdivided in 2010.
[Before 2009 : Thinning(Thinning for profit+forest tending), Others(Forest land use+others)]
Source : Timber Industry Division

5. 수목굴취 허가(신고) 실적
Permission(Reporting) of Tree Transplanting

단위 : 본 Unit : no. of sdls

구 분	건수	수종별 Tree Species												Classification
		계 Total	소나무 Pine	자작나무 Birch	잣나무 Korean pine	복자기 Acer Triflorum	목백합 Tulip Tree	대나무 Bamboo	편백 Cypress	고로쇠 Painted Maple	참나무 Oak	전나무 Fir	기타 Others	
2013	704	201,336	15,288	31,192	10,967	15	1,845	2,000	757	114,572	1,402	1,654	21,644	**2013**
2014	436	56,153	16,447	15,928	4,312	3	3,717	3,600	2,620	1	336	120	9,069	**2014**
2015	**427**	**63,473**	**22,830**	**11,329**	**24**	**603**	**983**	**3,770**	**6,325**	**3,240**	**200**	**200**	**13,969**	**2015**
북 부	-	-	-	-	-	-	-	-	-	-	-	-	-	Northern R.S.
동 부	-	-	-	-	-	-	-	-	-	-	-	-	-	Eastern R.S.
남 부	1	55	55	-	-	-	-	-	-	-	-	-	-	Southern R.S.
중 부	-	-	-	-	-	-	-	-	-	-	-	-	-	Central R.S.
서 부	-	-	-	-	-	-	-	-	-	-	-	-	-	Western R.S.
서울특별시	-	-	-	-	-	-	-	-	-	-	-	-	-	Seoul
부산광역시	-	-	-	-	-	-	-	-	-	-	-	-	-	Busan
대구광역시	-	-	-	-	-	-	-	-	-	-	-	-	-	Daegu
인천광역시	1	8	8	-	-	-	-	-	-	-	-	-	-	Incheon
광주광역시	-	-	-	-	-	-	-	-	-	-	-	-	-	Gwangju
대전광역시	-	-	-	-	-	-	-	-	-	-	-	-	-	Daejeon
울산광역시	2	842	-	-	-	-	-	-	-	-	-	-	842	Ulsan
세종특별자치시	1	10	10	-	-	-	-	-	-	-	-	-	-	Sejong
경기도	21	4,137	1,788	1,233	24	553	-	-	-	-	-	-	539	Gyeonggi-do
강원도	23	10,856	107	9,999	-	50	-	-	-	-	-	200	500	Gangwon-do
충청북도	33	3,810	1,608	-	-	-	-	-	-	-	-	-	2,202	Chungcheongbuk-do
충청남도	113	16,121	5,852	-	-	-	978	800	-	-	200	-	8,291	Chungcheongnam-do
전라북도	64	2,030	1,880	97	-	-	-	-	-	-	-	-	53	Jeollabuk-do
전라남도	22	14,516	7,519	-	-	-	5	870	5,625	-	-	-	497	Jeollanam-do
경상북도	62	4,593	1,352	-	-	-	-	-	-	3,240	-	-	1	Gyeongsangbuk-do
경상남도	81	5,795	2,651	-	-	-	-	2,100	-	-	-	-	1,044	Gyeongsangnam-do
제주특별자치도	3	700	-	-	-	-	-	-	700	-	-	-	-	Jeju Special Self-Governing Province

자료 : 산림청 목재산업과 Source : Timber Industry Division

6. 국유림 목재 매각 실적
National Forest Wood Sales Results

단위 : 건, ha, 본, ㎥, 천원 Unit : cases, no. of sdls, ㎥, 1,000won

구 분	계약건수 Contract cases	벌채 면적 A Cutover area	수 량 Quantity			금액 Amount	금액/㎥ Amount/㎥	Classification
			본수 No. of sdls	입목재적 Volume	생산재적 production Volume			
2011	1,089	18,761	7,356,595	711,172	576,146	34,706,075	60.2	**2011**
2012	1,150	18,787	8,583,379	770,509	643,828	37,809,797	58.7	**2012**
2013	1,105	17,954	8,785,071	839,827	697,111	37,897,321	54.4	**2013**
2014	940	13,571	6,741,986	822,070	682,418	37,886,470	55.5	**2014**
2015	**819**	**9,473**	**4,922,025**	**605,323**	**505,144**	**25,879,567**	**51.2**	**2015**
북 부	232	2,948	1,368,477	151,720	128,012	7,473,636	58.4	Northern R.S.
동 부	239	3,337	1,400,116	205,703	174,322	9,673,727	55.5	Eastern R.S.
남 부	145	1,656	1,028,349	122,484	100,994	4,451,486	44.1	Southern R.S.
중 부	94	732	510,383	68,975	55,327	2,309,335	41.7	Central R.S.
서 부	105	745	584,409	53,506	43,554	1,852,888	42.5	Western R.S.
국립산림과학원	3	47	25,066	2,715	2,715	107,230	39.5	KFRI
국립수목원	1	8	5,225	220	220	11,265	51.2	National Arboretum
국립산림품종관리센터	-	-	-	-	-	-	-	KFSV

자료 : 산림청 목재산업과 Source : Timber Industry Division

단위 [원목, 제재목 : 1,000㎥
합 판 : 1,000㎥
기 타 : M/T
금 액 : 1,000$]

7. 임산물 수입실적

연 도 Year	합 계 Total	목 재 류					
		소 계 Total	원 목 Log		제 재 목 Sawnwood		합판 Plywood
	금 액 Value	금 액 Value	수 량 Quantity	금 액 Value	수 량 Quantity	금 액 Value	수 량 Quantity
1996	2,787,995	2,554,726	8,030	961,860	1,161	464,494	1,081
1997	2,583,884	2,366,262	8,266	877,117	985	452,520	970
1998	1,006,217	908,750	4,370	349,655	480	165,623	500
1999	1,521,367	1,399,431	6,623	520,655	697	260,953	750
2000	1,744,144	1,568,296	6,735	560,393	729	245,198	980
2001	1,799,232	1,570,811	7,119	536,326	761	223,743	1,095
2002	2,157,301	1,826,396	7,657	597,390	848	233,204	1,340
2003	2,173,080	1,769,728	7,165	610,394	763	205,468	1,444
2004	2,326,752	1,867,156	6,541	704,186	834	213,932	1,203
2005	2,462,980	1,949,447	6,221	707,871	775	224,545	1,242
2006	2,881,695	2,221,322	6,366	755,686	804	250,462	1,297
2007	3,405,138	2,583,455	6,643	910,323	961	304,865	1,359
2008	3,487,930	2,572,649	5,267	838,829	939	288,019	1,235
2009	2,864,876	1,992,669	5,014	623,926	916	249,605	1,272
2010	3,362,706	2,307,382	4,227	725,689	1,200	330,047	1,251
2011	3,772,443	2,574,265	4,030	793,793	1,499	437,334	1,138
2012	3,846,773	2,551,577	3,686	655,508	1,623	472,925	1,212
2013	4,316,933	2,869,776	3,757	739,002	1,756	540,564	1,287
2014	4,945,349	3,365,180	3,676	714,516	1,984	639,640	1,348
2015	**4,619,727**	**3,111,956**	**3,777**	**593,775**	**2,156**	**652,391**	**1,384**

자료 : 산림청 임업통상팀

Import of Forest Products

Unit
- Log, Sawnwood : 1,000㎥
- Plywood : 1,000㎥
- Others : M/T
- Value : 1,000$

Wood		죽 재 Bamboo		생송진 및 로진 Resin & rosin		기 타 Others
합판 Plywood	기 타 Others					
금 액 Value	금 액 Value	수 량 Quantity	금 액 Value	수 량 Quantity	금 액 Value	금 액 Value
528,867	599,505	911	586	29,764	25,161	207,522
449,052	587,573	1,070	561	30,411	27,099	189,962
154,398	239,074	491	200	23,215	15,934	81,333
260,338	357,485	741	210	24,586	15,998	105,728
306,946	455,759	766	235	24,878	14,196	161,417
311,991	498,751	517	131	25,950	14,290	214,000
382,350	613,452	759	180	31,949	16,545	314,180
417,201	536,665	1,719	326	32,338	17,030	385,996
397,118	551,920	579	219	30,265	16,521	442,856
427,757	589,274	786	169	26,100	20,196	493,168
513,697	701,477	1,792	419	28,744	31,505	628,449
593,470	774,797	2,264	691	26,056	25,071	795,921
544,175	901,626	2,123	644	25,426	27,960	886,677
471,270	647,868	1,342	361	30,189	30,331	841,515
476,356	775,290	1,748	526	27,492	54,068	1,000,730
536,747	806,391	1,705	655	26,416	76,263	1,121,260
592,334	830,810	2,126	663	27,998	48,957	1,245,576
658,327	931,883	2,963	1,094	29,721	60,549	1,385,514
709,308	1,301,716	4,087	1,507	24,847	63,894	1,514,768
694,887	**1,170,903**	**4,566**	**2,114**	**22,551**	**47,722**	**1,457,935**

Source : Forestry Trade Division

8. 주요 국가별 임산물 수입실적

단위 : 1,000$

구 분	수 량 (Quantity)									계
	원 목 Log	제재목 Sawn-wood	단 판 Veneer sheets	합 판 Ply-wood	파티클보드 Particle board	섬유판 Fiber board	칩 Chip	성형목재 Molding	석 재 Stone	Total
	1,000m^3						1,000M/T	M/T		
2011	4,030	1,499	254	1,138	772	124	1,144	102,736	2,270,756	3,772,443
2012	3,686	1,623	223	1,212	743	127	1,264	109,331	2,343,285	3,846,773
2013	3,757	1,756	273	1,287	857	130	1,803	100,504	2,272,788	4,316,933
2014	3,676	1,984	284	1,348	1,134	126	3,155	118,937	2,325,966	4,945,349
2015	**3,777**	**2,156**	**309**	**1,384**	**1,244**	**128**	**2,639**	**121,646**	**2,511,729**	**4,619,727**
남아공	1	1	-	-	-	-	2	34	-	1,326
네델란드	-	-	-	-	-	-	1	35	2	2,547
뉴질랜드	2,740	181	-	-	-	3	1	-	20	317,997
덴마크	-	3	-	-	-	-	-	169	-	2,850
독일	8	115	-	-	1	-	1	491	34	55,262
러시아	65	365	48	22	-	-	103	929	2	134,229
루마니아	-	19	-	-	239	4	-	134	-	44,672
말레이지아	39	57	126	333	67	3	154	13,124	-	272,185
미국	186	40	-	1	36	-	19	235	757	512,071
미얀마	-	-	-	-	-	-	-	21	101	1,814
베트남	-	48	22	199	8	-	2,068	1,342	38,035	375,002
브라질	1	15	15	-	8	-	-	539	398	18,982
솔로몬	41	-	-	-	-	-	-	-	-	10,386
스웨덴	-	51	-	-	-	1	-	7,744	19	28,277
스위스	-	-	-	-	-	-	-	-	-	709
스페인	-	1	-	-	-	-	-	-	1,080	1,965
이탈리아	-	2	-	1	-	-	64	9	1,658	11,975
인도	-	-	-	-	-	-	-	-	20,765	31,104
인도네시아	-	3	-	251	1	12	66	47,906	4,914	316,824
일본	137	8	-	2	-	-	1	605	1,455	41,630
중국	1	87	62	527	7	70	12	16,223	2,428,311	1,547,386
칠레	-	603	35	4	-	2	-	-	2,718	150,040
캐나다	245	192	-	-	45	-	88	187	122	234,723
태국	-	1	-	1	832	25	117	38	7	155,303
파푸아뉴기니	78	-	-	2	-	-	-	-	-	18,053
프랑스	1	-	-	-	-	-	-	7	188	6,811
핀란드	-	45	-	33	-	-	-	959	9	63,126
필리핀	-	1	-	-	-	-	6	233	675	6,488
호주	212	24	-	-	-	7	-	427	2	36,912
기타	23	294	1	8	-	1	1	30,255	10,457	219,078

자료 : 산림청 임업통상팀

Import of Forest Products by Major Countries

Unit : 1,000$

금 액 (Value)									Classification
원 목 Log	제재목 Sawnwood	단 판 Veneer sheets	합 판 Plywood	파티클보드 Particle board	섬유판 Fiber board	기타목재 Other wood	석 재 Stone	기 타 Others	
793,793	437,334	112,447	536,747	142,729	56,829	494,387	635,238	562,940	**2011**
655,508	472,925	108,845	592,334	133,755	55,770	532,440	625,566	669,630	**2012**
739,002	540,564	121,592	658,327	145,711	54,932	609,648	617,794	829,363	**2013**
714,516	639,640	125,997	709,308	198,649	57,554	919,516	670,248	909,921	**2014**
593,775	**652,391**	**127,981**	**694,887**	**202,589**	**56,560**	**783,773**	**703,574**	**804,197**	**2015**
180	341	-	-	-	-	298	-	507	South Africa
-	291	-	4	3	-	794	1,160	295	Netherlands
283,546	32,816	11	-	-	745	274	6	599	New Zealand
134	754	-	15	-	646	1,279	-	22	Denmark
2,017	36,746	537	870	286	332	8,616	456	5,402	Germany
9,751	83,200	6,091	20,876	29	-	13,727	6	549	Russia
1	6,808	-	90	36,528	963	282	-	-	Roumania
10,150	21,628	42,588	140,758	10,067	619	44,265	4	2,106	Malaysia
74,895	27,655	194	1,411	8,156	338	15,248	4,472	379,702	U. S. A.
-	342	76	106	-	-	210	35	1,045	Myanmar
53	17,718	4,805	70,472	1,158	2	251,057	7,572	22,165	Vietnam
237	11,071	3,726	191	1,783	67	1,289	433	185	Brazil
10,386	-	-	-	-	-	-	-	-	Solomon
-	16,653	-	287	-	619	10,611	43	64	Sweden
-	-	19	13	-	123	551	-	3	Swiss
23	260	194	61	12	32	99	928	356	Spain
33	1,237	622	2,314	147	555	5,486	1,262	319	Italy
-	364	17	134	-	3	664	7,254	22,668	India
-	2,304	5	154,320	127	2,800	116,318	2,949	38,001	Indonesia
23,474	4,849	124	2,262	19	33	5,322	3,234	2,313	Japan
487	81,858	58,496	249,743	2,687	39,531	223,777	662,306	228,501	PR. China
3	119,065	9,569	2,012	-	508	6	3,866	15,011	Chile
133,349	72,755	143	39	10,745	5	17,390	57	240	Canada
2	880	7	200	130,450	5,920	15,354	26	2,464	Thailand
17,065	-	29	959	-	-	-	-	-	P. N. G.
81	66	46	434	3	12	593	1,504	4,072	France
-	21,801	61	39,388	-	-	1,199	72	605	Finland
2	123	15	29	-	-	5,151	287	881	Philippines
21,370	6,426	8	-	33	2,083	2,069	24	4,899	Australia
6,536	84,380	598	7,899	356	624	41,844	5,618	71,223	Others

Source : Forestry Trade Division

9. 임산물 수출실적

단위 : 1,000$

연 도	합 계 Total	합 판 Plywood		목재 및 목제품 Wood & wood products		갈 포 벽 지 Kudzu fibre wall paper	
	금 액 Value	수 량 (1,000㎥) Quantity	금 액 Value	수 량 (M/T) Quantity	금 액 Value	수 량 (M/T) Quantity	금 액 Value
1996	405,195	89	53,506	-	68,300	275	2,435
1997	339,065	44	30,624	-	78,969	263	2,595
1998	288,420	146	53,053	-	69,663	199	2,046
1999	297,714	130	53,564	-	64,382	194	2,095
2000	281,628	93	47,238	-	73,963	200	2,046
2001	230,612	70	27,877	90,516	63,054	201	1,863
2002	180,017	46	18,044	66,573	53,667	134	1,347
2003	187,578	49	26,335	66,898	54,609	178	1,160
2004	175,717	60	35,769	88,852	61,057	80	805
2005	161,968	15	20,396	61,172	52,248	64	450
2006	135,450	13	7,978	53,269	44,212	67	745
2007	140,577	7	4,884	59,907	52,349	271	3,155
2008	137,927	11	9,050	51,158	49,870	335	3,684
2009	123,525	7	5,986	51,151	51,339	138	1,827
2010	155,122	6	5,018	48,012	47,422	217	2,525
2011	245,469	7	5,370	82,822	67,839	226	3,806
2012	309,759	4	4,326	114,487	92,024	298	5,006
2013	410,101	6	5,894	257,375	87,860	384	6,491
2014	366,810	6	5,792	32,543	95,745	448	9,539
2015	**271,952**	**7**	**7,172**	**32,970**	**82,792**	**491**	**10,762**

자료 : 산림청 임업통상팀

Export of Forest Products

Unit : 1,000$

표고버섯 및 기타버섯 Oak mushroom & other mushroom		호 두 Walnut		밤 Chestnut		은 행 Maidenrairnut		Year
수 량 (M/T) Quantity	금 액 Value	수 량 (M/T) Quantity	금 액 Value	수 량 (M/T) Quantity	금 액 Value	수 량 (M/T) Quantity	금 액 Value	
534	36,976	-	3	29,450	112,871	2	20	**1996**
581	38,380	-	-	26,351	88,393	-	-	**1997**
746	42,745	-	-	14,238	65,284	781	3,468	**1998**
939	52,342	40	83	15,691	85,017	184	979	**1999**
630	36,098	-	-	15,615	89,044	-	-	**2000**
457	32,084	4	20	17,184	78,429	12	43	**2001**
524	26,892	-	-	14,530	62,855	-	-	**2002**
532	24,364	-	-	13,579	66,784	-	-	**2003**
349	20,158	41	190	16,744	41,718	2	16	**2004**
493	19,199	38	228	16,834	38,122	-	-	**2005**
243	10,574	19	116	15,604	33,296	7	10	**2006**
439	16,871	68	344	12,756	28,194	-	4	**2007**
310	8,187	-	-	12,550	26,533	-	2	**2008**
264	9,632	9	49	12,889	29,858	-	1	**2009**
388	11,078	30	256	13,185	30,157	21	62	**2010**
264	7,006	66	574	10,709	28,956	3	13	**2011**
205	6,418	44	394	11,301	35,902	22	83	**2012**
159	5,811	80	419	12,816	32,772	4	30	**2013**
69	3,779	34	363	10,555	23,195	7	53	**2014**
112	**3,256**	**35**	**323**	**8,486**	**17,275**	**5**	**24**	**2015**

Source : Forestry Trade Division

9. 임산물 수출실적 (계속)

단위 : 1,000$

연 도	기 타 종 자 Other seeds		묘 목 Seedling		떡 갈 잎 Daimyo oak leaves		고 사 리 Fernbrake		석 재 Stone
	수 량 (M/T) Quantity	금 액 Value	수 량 (1,000sdls) Quantity	금 액 Value	수 량 (C/T) Quantity	금 액 Value	수 량 (M/T) Quantity	금 액 Value	수 량 (M/T) Quantity
1996	67	1,387	22	121	-	-	34	88	144,766
1997	72	815	34	214	-	-	40	110	121,722
1998	54	643	67	257	-	-	43	94	70,015
1999	23	470	143	182	-	-	5	30	75,601
2000	38	436	125	622	-	-	10	55	107,636
2001	7	168	23	139	-	-	14	45	72,513
2002	13	122	45	441	-	-	28	49	17,747
2003	20	194	128	581	-	-	13	62	11,399
2004	2	59	163	391	-	-	6	27	14,130
2005	38	277	156	641	-	-	17	118	19,663
2006	3	58	196	483	-	-	65	446	12,356
2007	3	81	134	503	-	-	4	40	10,114
2008	3	91	22	102	-	-	12	100	13,660
2009	5	146	49	174	-	-	24	194	9,163
2010	2	75	49	348	-	-	25	173	16,593
2011	2	60	88	383	-	-	6	125	45,939
2012	6	4,191	173	601	-	-	9	95	55,546
2013	4	95	512	479	-	-	8	178	51,525
2014	5	201	51	279	-	-	10	141	72,930
2015	**0**	**0**	**285**	**470**	**-**	**-**	**23**	**266**	**54,806**

주 : C/T는 Carton(판지로 만든 상자)의 줄임 말임.
자료 : 산림청 임업통상팀

Export of Forest Products (Cont'd)

Unit : 1,000$

석 재 Stone	수피류 Tree barks		은 행 잎 Gingko leaves		멍 개 잎 China root leaves		기 타 Others	Year
금 액 Value	수 량 (M/T) Quantity	금 액 Value	수 량 (M/T) Quantity	금 액 Value	수 량 (C/N) Quantity	금 액 Value	금 액 Value	
122,563	107	1,421	167	803	58	238	4,463	**1996**
93,693	86	989	51	136	101	405	3,742	**1997**
47,575	118	914	55	151	80	274	2,253	**1998**
35,112	64	530	-	-	102	381	2,547	**1999**
27,037	62	655	-	-	45	167	4,267	**2000**
20,543	70	584	-	-	26	96	5,667	**2001**
13,167	64	421	-	-	-	-	3,012	**2002**
10,517	36	285	-	1	-	-	2,686	**2003**
11,855	67	556	0	0	-	-	3,116	**2004**
11,959	29	344	-	-	-	-	17,986	**2005**
11,429	24	277	-	-	-	-	25,826	**2006**
9,942	11	99	-	-	-	-	24,111	**2007**
20,323	16	148	3	1	-	-	19,836	**2008**
8,211	11	56	-	-	-	-	16,052	**2009**
9,835	6	64	-	-	-	-	48,109	**2010**
15,329	0	11	0	12	-	-	115,985	**2011**
17,119	18	10	0	19	-	-	143,571	**2012**
22,438	-	-	0	19	-	-	247,615	**2013**
24,729	-	-	4	12	-	-	202,982	**2014**
34,758	**-**	**-**	**-**	**-**	**-**	**-**	**114,854**	**2015**

Note : C/T stands for Carton.
Source : Forestry Trade Division

10. 주요 국가별 임산물 수출실적

단위 : 1,000$

구 분	수 량 (Quantity)						
	합 판 (1,000㎥) Plywood	제재목 (1,000㎥) Sawnwood	섬유판 (1,000㎥) Fiberboard	석 재 (M/T) Stone	밤 (M/T) Chestnut	송 이 (M/T) Pine mushroom	표 고 (M/T) Oak mushroom
2011	7	10	60	45,939	10,709	19	212
2012	4	9	105	55,546	11,301	26	179
2013	6	13	80	51,525	12,816	13	146
2014	6	19	68	72,930	10,555	8	61
2015	**7**	**32**	**55**	**54,806**	**8,486**	**9**	**103**
그리스	-	-	-	-	-	-	-
적도기니	-	-	-	33	-	-	-
남아공	-	-	-	-	-	-	-
네델란드	-	-	-	6	-	-	-
뉴질랜드	-	-	-	-	-	-	
대만	-	-	3	17	143	4	39
독일	-	-	-	1	-	-	-
러시아	-	-	1	13	-	-	-
말레이지아	-	-	-	146	3	-	-
멕시코	-	-	5	22	-	-	-
몽골	-	-	-	1,383	-	-	-
미국	-	-	1	4,489	830	1	35
베트남	-	-	13	219	1	-	1
벨기에	-	-	-	-	-	-	-
사우디아라비아	-	-	6	15	-	-	-
싱가폴	-	-	-	13	5	-	1
아랍에미리트	-	-	-	59	-	-	-
영국	-	-	-	4	-	-	-
인도	-	-	-	7	-	-	-
인도네시아	-	-	1	707	30	-	-
일본	1	27	19	16,203	902	4	3
중국	-	4	1	30,861	6,467	-	-
캐나다	-	-	-	1	27	-	-
태국	-	-	-	91	1	-	-
터키	-	-	-	-	-	-	-
프랑스	-	-	-	16	-	-	-
필리핀	-	-	1	51	2	-	-
호주	-	-	1	16	3	-	-
홍콩	-	-	-	3	51	-	12
기타	6	1	3	430	21	-	12

자료 : 산림청 임업통상팀

Export of Forest Products by Major Countries

Unit : 1,000$

금 액 (Value)									Classification
계 Total	합 판 Plywood	제재목 Sawn wood	목제품 Wood products	석 재 Stone	밤 Chestnut	송 이 Pine mushroom	표 고 Oak mushroom	기 타 Others	
245,469	5,370	7,996	59,843	15,329	28,956	3,018	3,865	121,092	**2011**
309,759	4,326	7,393	84,631	17,119	35,902	3,470	2,948	153,970	**2012**
410,101	5,894	9,062	78,798	22,438	32,772	2,781	3,030	255,326	**2013**
366,810	5,792	12,470	101,537	24,729	23,195	2,407	1,370	195,310	**2014**
271,952	**7,172**	**18,148**	**64,644**	**34,758**	**17,275**	**1,152**	**2,086**	**126,717**	**2015**
45	-	-	20	6	-	-	-	19	Greece
212	3	- -	3	65	-	-	-	147	Equatorial Guinea
356			37	2	-	-	-	317	South Africa
314	1	-	47	127	2	-	-	137	Netherland
111	27	-	66	-	2	-	-	16	New Zealand
43,270	2	-	1,260	3,475	693	182	535	37,123	Taiwan
2,205	1	-	1,637	24	-	-	-	543	Germany
1,731	28	-	1,677	26	-	-	-	-	Russia
1,337	5	-	880	212	20	-	-	220	Malaysia
4,095	27	-	3,891	173	-	-	-	4	Mexico
985	198	-	316	450	-	-	-	21	Mongolia
30,038	21	960	5,043	13,546	2,266	3	644	7,555	U. S. A.
45,354	133	91	7,385	246	7	-	4	37,488	Vietnam
952	6	-	215	-	-	-	-	731	Belgium
2,962	14	-	1,808	909	-	-	4	227	Saudi Arabia
1,964	37	1	1,420	105	35	1	58	307	Singapore
922	139	-	50	363	2	-	3	365	Arab Emirates
369	11	1	172	57	6	-	2	120	United Kingdom
1,694	2	1	660	273	-	-	-	758	India
8,663	125	665 -	691	309	91	-	-	8,164	Indonesia
40,327	874	13,627	14,517	4,378	4,097	966	21	1,847	Japan
39,577	187	2,567	3,381	7,657	9,749	-	-	16,036	PR. China
979	-	-	241	22	69	-	7	640	Canada
1,328	27	-	391	796	4	-	-	110	Thailand
249	8	-	10	17	-	-	-	214	Turkey
1,146	36	-	121	349	-	-	-	640	France
2,360	308	-	1,790	213	17	-	-	32	Philippine
1,568	7	-	1,166	29	30	-	-	336	Australia
5,242	47	-	731	31	128	-	643	3,662	Hong Kong
31,597	4,898	235	16,406	898	57	-	165	8,938	Others

Source : Forestry Trade Division

11. 목질패널 생산 및 공급

단위 : ㎥

연 도	합 판 Plywood			하드보드 Hard board
	최대생산 가능량 Annual production capacity	생 산 량 Production volume	국내 공급량 Domestic supply	생 산 량 Production volume
1991	1,444,790	1,134,360	970,647	50,885
1992	1,289,687	947,553	886,553	48,216
1993	1,036,953	897,903	779,227	138,218
1994	1,069,266	886,008	833,977	21,445
1995	1,031,871	974,237	787,077	23,970
1996	991,000	895,979	859,259	24,283
1997	1,032,000	1,014,054	927,066	21,840
1998	1,101,000	640,967	502,951	12,718
1999	930,000	733,680	580,285	12,657
2000	930,000	747,248	618,783	12,118
2001	843,000	736,066	705,199	9,545
2002	872,000	824,124	822,632	6,262
2003	860,000	833,693	746,754	-
2004	877,000	698,772	676,553	-
2005	838,000	680,168	674,479	-
2006	841,000	741,172	761,611	-
2007	856,000	763,902	728,965	-
2008	836,000	666,925	694,998	-
2009	777,000	493,123	491,130	-
2010	547,000	450,080	463,298	-
2011	570,000	455,101	438,216	-
2012	592,000	434,623	416,596	-
2013	592,000	482,040	436,888	-
2014	633,000	473,657	454,170	-
2015	**793,000**	**478,010**	**508,655**	-

자료 : 산림청 목재산업과

Production and Supply of Processed Wood-based Panel

Unit : ㎥

하드보드 Hard board	파티클보드 Particle board		중밀도섬유판 Medium density fiber		Year
국내 공급량 Domestic supply	생 산 량 Production volume	국내 공급량 Domestic supply	생 산 량 Production volume	국내 공급량 Domestic supply	
50,885	155,095	155,095	241,944	241,944	**1991**
48,216	275,727	275,727	305,809	305,809	**1992**
125,870	435,212	414,242	268,442	268,442	**1993**
20,791	524,025	550,757	484,190	442,344	**1994**
24,079	548,195	547,180	590,087	542,904	**1995**
23,702	659,417	641,396	719,741	630,730	**1996**
19,987	720,735	747,793	728,184	688,690	**1997**
12,450	507,157	505,543	570,613	506,541	**1998**
12,657	672,469	657,776	831,254	745,074	**1999**
11,609	722,426	717,981	931,127	783,181	**2000**
9,637	723,029	731,678	1,009,466	996,050	**2001**
5,275	728,139	670,526	1,229,475	1,149,128	**2002**
-	794,206	868,234	1,318,205	1,274,664	**2003**
-	896,482	845,002	1,584,224	1,498,345	**2004**
-	847,367	872,516	1,653,016	1,579,905	**2005**
-	776,943	755,590	1,641,743	1,631,509	**2006**
-	955,045	958,111	1,716,833	1,743,537	**2007**
-	950,375	947,652	1,690,318	1,597,009	**2008**
-	933,587	945,956	1,655,225	1,696,083	**2009**
-	918,943	899,048	1,836,076	1,751,271	**2010**
-	794,865	816,917	1,812,458	1,745,628	**2011**
-	800,988	772,266	1,712,313	1,593,119	**2012**
-	801,704	799,902	1,677,663	1,636,457	**2013**
-	829,751	846,639	2,010,898	1,849,786	**2014**
-	**820,436**	**818,875**	**1,900,788**	**1,777,829**	**2015**

Source : Timber Industry Division

12. 원목수급 실적

단위 : 1,000㎥

연 도	합 계 Total	수 요 량 Demand							
		내 수 용 Domestic					수 출 용 Export		
		계 Total	갱 목 Pit prop	펄 프 Pulp wood	합 판 Plywood	일 반 General use	계 Total	합 판 Plywood	제재목기타 Sawnwood and others
1991	10,147	9,845	465	650	2,004	6,726	302	114	188
1992	9,182	8,956	343	665	1,564	6,384	226	109	117
1993	8,832	8,647	227	1,029	1,350	6,041	185	88	97
1994	8,883	8,580	176	1,006	1,255	6,143	303	109	194
1995	9,284	8,939	139	1,275	1,300	6,225	345	186	159
1996	9,225	8,893	109	1,287	1,334	6,163	332	159	173
1997	9,328	8,987	104	1,253	1,611	6,019	341	79	262
1998	5,798	5,265	110	992	859	3,304	533	262	271
1999	8,317	7,836	117	1,361	1,051	5,307	481	233	248
2000	8,327	7,897	112	1,295	1,066	5,424	430	179	251
2001	8,836	8,665	140	1,036	504	6,985	171	109	62
2002	9,312	9,207	58	1,145	638	7,366	105	63	42
2003	8,727	8,622	63	1,216	758	6,585	105	67	38
2004	8,619	8,473	62	1,424	597	6,390	146	75	71
2005	8,372	8,313	55	1,546	549	6,163	59	18	41
2006	8,809	8,740	47	1,437	1,106	6,150	69	23	46
2007	9,013	9,013	45	1,643	1,110	6,215	-	-	-
2008	7,969	7,969	45	1,757	618	5,549	-	-	-
2009	8,190	8,190	39	1,919	500	5,732	-	-	-
2010	7,942	7,942	29	2,549	393	4,971	-	-	-
2011	8,240	8,240	32	3,734	450	4,024	-	-	-
2012	8,192	8,192	18	4,028	406	3,740	-	-	-
2013	8,654	8,654	7	4,225	442	3,980	-	-	-
2014	8,854	8,854	7	4,398	427	4,022	-	-	-
2015	**8,691**	**8,691**	**4**	**973**	**432**	**7,282**	**-**	**-**	**-**

자료 : 산림청 목재산업과

Timber Demand and Supply

Unit : 1,000㎥

합 계 Total	공 급 량 Supply			자급율(%) Self-sufficiency rate	Year
	원 목 공 급 량 Log				
	계 Total	국내재 Domestic	수입재 Import		
10,147	10,147	1,286	8,861	12.7	**1991**
9,182	9,182	1,123	8,059	12.2	**1992**
8,832	8,832	1,184	7,648	13.4	**1993**
8,883	8,883	1,173	7,710	13.2	**1994**
9,284	9,284	1,055	8,229	11.4	**1995**
9,225	9,225	1,195	8,030	13.0	**1996**
9,328	9,328	1,062	8,266	11.4	**1997**
5,798	5,798	1,428	4,370	24.6	**1998**
8,317	8,317	1,694	6,623	20.4	**1999**
8,327	8,327	1,592	6,735	19.1	**2000**
8,836	8,836	1,533	7,303	17.3	**2001**
9,312	9,312	1,605	7,707	17.2	**2002**
8,727	8,727	1,740	6,987	19.9	**2003**
8,619	8,619	2,037	6,582	23.6	**2004**
8,372	8,372	2,350	6,022	28.1	**2005**
8,809	8,809	2,444	6,365	27.7	**2006**
9,013	9,013	2,680	6,333	29.7	**2007**
7,969	7,969	2,702	5,267	33.9	**2008**
8,190	8,190	3,176	5,014	38.8	**2009**
7,942	7,942	3,715	4,227	46.8	**2010**
8,240	8,240	4,210	4,030	51.1	**2011**
8,192	8,192	4,506	3,686	54.8	**2012**
8,654	8,654	4,897	3,757	56.6	**2013**
8,854	8,854	5,179	3,675	58.5	**2014**
8,691	**8,691**	**4,914**	**3,777**	**56.5**	**2015**

Source : Timber Industry Division

13. 용도별 국내재 공급실적
Domestic Timber Supply by Uses

단위 : 1,000㎥ Unit : 1,000㎥

연 도 Year	합 계 Total	갱 목 Pit prop	펄 프 재 Pulp wood	일 반 재 General use
1991	1,286	465	463	358
1992	1,123	343	378	402
1993	1,184	227	346	611
1994	1,173	176	385	612
1995	1,055	139	405	511
1996	1,195	109	392	694
1997	1,062	104	367	591
1998	1,428	110	406	912
1999	1,694	117	410	1,167
2000	1,592	112	552	928
2001	1,533	140	366	1,027
2002	1,605	58	373	1,174
2003	1,740	63	449	1,228
2004	2,037	62	478	1,497
2005	2,350	55	400	1,895
2006	2,444	47	522	1,875
2007	2,680	45	667	1,968
2008	2,702	45	838	1,819
2009	3,176	39	797	2,340
2010	3,715	29	892	2,794
2011	4,210	32	1,022	3,156
2012	4,506	18	1,033	3,455
2013	4,897	7	980	3,910
2014	5,179	7	910	4,262
2015	**4,914**	**4**	**973**	**3,937**

자료 : 산림청 목재산업과 Source : Timber Industry Division

14. 칩 생산실적
Chip Production

단위 : BDT 주1) Unit : BDT

시 · 도	업 체 수 No. of companies	종업원수(명) Workers (Person)	연간생산가능량 Annual production capacity	생 산 량 Production	City/Province
2011	9	162	560,000	457,100	**2011**
2012	9	162	560,000	435,940	**2012**
2013	10	162	560,000	437,450	**2013**
2014	10	162	560,000	425,760	**2014**
2015	**10**	**162**	**560,000**	**459,700**	**2015**
서울특별시	-	-	-	-	Seoul
부산광역시	-	-	-	-	Busan
대구광역시	-	-	-	-	Daegu
인천광역시	-	-	-	-	Incheon
광주광역시	-	-	-	-	Gwangju
대전광역시	1	-	40,000	34,960	Daejeon
경 기 도	-	-	-	-	Gyeonggi-do
강 원 도	3	-	120,000	115,700	Gangwon-do
충 청 북 도	-	-	80,000	75,040	Chungcheongbuk-do
충 청 남 도	-	-	-	-	Chungcheongnam-do
전 라 북 도	2		120,000	90,160	Jeollabuk-do
전 라 남 도	-	-	-	-	Jeollanam-do
경 상 북 도	3	-	160,000	110,140	Gyeongsangbuk-do
경 상 남 도	1	-	40,000	33,700	Gyeongsangnam-do
제주특별자치도	-	-	-	-	Jeju Special Self-Governing Province

주1 : BDT(Bone Dried Tone) : 목재에 포함된 수분을 제거한 중량
주2 : 원목 환산기준 : 활엽수 1BDT≒2.2㎥
침엽수 1BDT≒2.7㎥

Note1 : BDT: Bone Dried Tone
Note2 : Rog unit conversion :
Conifers IBDT≒2.2 ㎥
on-cinifers IBDT≒2.7 ㎥

자료 : 산림청 목재산업과

Source : Timber Industry Division

15. 목재펠릿 생산 실적
Wood Pellet Production

단위 : 톤 Unit : ton

구 분	업체수 NO. of compainies	생산규모 Production per hour	연간생산가능량 annual production capacity	생산량 Production	Classification
2011	15	27	82,500	34,335	**2011**
2012	20	32	124,800	51,343	**2012**
2013	20	36	140,400	65,603	**2013**
2014	21	38	146,250	90,462	**2014**
2015	23	41	163,800	82,137	**2015**
서울특별시	-	-	-	-	Seoul
부산광역시	-	-	-	-	Busan
대구광역시	-	-	-	-	Daegu
인천광역시	-	-	-	-	Incheon
광주광역시	-	-	-	-	Gwangju
대전광역시	-	-	-	-	Daejeon
울산광역시	-	-	-	-	Ulsan
세종특별자치시	1	3	11,700	4,198	Sejong
경 기 도	4	7	25,350	15,631	Gyeonggi-do
강 원 도	4	6	25,350	3,275	Gangwon-do
충 청 북 도	3	8	31,200	35,441	Chungcheongbuk-do
충 청 남 도	-	-	-	-	Chungcheongnam-do
전 라 북 도	1	2	7,800	1,431	Jeollabuk-do
전 라 남 도	3	5	19,500	7,319	Jeollanam-do
경 상 북 도	1	2	7,800	6,958	Gyeongsangbuk-do
경 상 남 도	3	4	15,600	7,637	Gyeongsangnam-do
제주특별자치도	3	5	19,500	247	Jeju Special Self-Governing Province

자료 : 산림청 목재산업과

16. 펄프 생산 실적
Pulp Production

단위 : 톤 Unit : M/T

연 도 Year	합 계 Total	화학펄프 Chemical pulp	쇄목펄프 Mechanical pulp	자급율 (%) Self sufficiency rate
1991	323,806	156,398	167,408	21.0
1992	310,865	150,179	160,686	17.6
1993	449,288	307,441	141,847	23.3
1994	521,418	350,681	170,737	24.0
1995	500,597	319,385	181,212	22.6
1996	560,328	337,804	222,524	22.2
1997	609,565	412,962	196,603	22.7
1998	418,461	248,999	169,462	21.0
1999	586,792	412,866	173,926	23.8
2000	594,442	418,818	175,624	22.2
2001	553,759	426,649	127,110	20.3
2002	533,999	418,792	115,207	16.9
2003	522,597	414,769	107,828	16.7
2004	544,501	427,458	117,043	16.1
2005	511,797	411,467	100,330	17.5
2006	515,705	426,060	89,645	17.2
2007	417,967	337,929	80,038	14.4
2008	536,032	425,229	110,803	17.7
2009	467,447	361,191	106,256	14.0
2010	511,333	402,067	109,266	12.9
2011	585,108	447,048	138,060	17.6
2012	562,270	449,804	112,466	17.2
2013	541,162	438,462	102,700	18.7
2014	601,510	516,868	84,642	19.6
2015	**499,940**	**441,263**	**58,677**	**17.1**

자료 : 한국제지연합회 Source : Korea Paper Association

17. 지류 생산실적

단위 : 1,000M/T

연 도	합 계 Total	신문용지 Newsprint	인쇄용지 Printing & Writing Papers	포장용지 Wrapping & Packaging Papers	위생용지 Household & Sanitary Papers
1991	5,637	563	1,207	259	232
1992	6,291	613	1,363	276	268
1993	6,619	744	1,440	269	298
1994	7,316	874	1,736	271	317
1995	7,802	948	1,848	289	318
1996	8,616	1,305	2,026	284	308
1997	9,308	1,592	2,269	233	332
1998	8,484	1,700	1,965	229	272
1999	9,797	1,719	2,303	265	291
2000	10,250	1,770	2,434	253	289
2001	10,332	1,585	2,554	247	347
2002	10,896	1,597	2,739	266	353
2003	11,280	1,538	2,779	243	403
2004	11,662	1,679	2,964	230	413
2005	11,820	1,588	3,043	219	404
2006	10,703	1,612	3,094	203	411
2007	10,932	1,630	3,133	231	425
2008	10,643	1,562	3,094	220	419
2009	10,481	1,464	2,977	218	442
2010	11,106	1,556	3,030	220	447
2011	11,480	1,538	3,278	223	462
2012	11,332	1,523	3,207	191	464
2013	11,801	1,515	3,244	204	479
2014	11,662	1,423	3,043	195	529
2015	**11,569**	**1,334**	**2,920**	**186**	**468**

주 : 기타부분은 2006년부터 분류하지 않음.
자료 : 한국제지연합회

Paper Production

Unit : 1,000M/T

특수지 Specialty Papers	백판지 Boxboard	골판지원지 Containerboard	기타판지 Other board	기 타 주) Others	Year
176	714	1,562	210	714	**1991**
177	847	1,732	229	787	**1992**
176	896	1,748	233	816	**1993**
157	940	1,896	244	881	**1994**
174	943	2,122	235	925	**1995**
219	1,006	2,280	253	935	**1996**
133	1,020	2,498	287	943	**1997**
103	1,047	2,198	236	734	**1998**
178	1,257	2,574	288	922	**1999**
206	1,263	2,775	319	941	**2000**
204	1,234	2,874	287	1,000	**2001**
257	1,222	3,101	278	1,084	**2002**
235	1,201	3,434	314	1,133	**2003**
223	1,187	3,525	289	1,151	**2004**
239	1,194	3,586	275	1,271	**2005**
278	1,176	3,648	283	-	**2006**
183	1,232	3,811	288	-	**2007**
182	1,202	3,686	278	-	**2008**
161	1,251	3,694	274	-	**2009**
176	1,294	4,084	300	-	**2010**
161	1,348	4,157	313	-	**2011**
177	1,418	4,037	314	-	**2012**
187	1,493	4,381	300	-	**2013**
186	1,469	4,544	273	-	**2014**
186	**1,524**	**4,677**	**274**	**-**	**2015**

Note : Others is not classified since 2006.
Source : Korea Paper Association

18. 임산물 가격 동향

단위 : 원/kg

연 월	밤 Chestnut (상품기준) (Product Selection Criteria)	깐 잣 Shelled Pine Nut	건대추 dried Jujube	피 호 두 Inshell Walnuts	곶 감 Dried persimmones	피 은 행 Inshell Ginkgo Nuts
2011	5,768	74,709	16,463	33,954	23,888	1,920
2012	6,932	74,427	18,378	34,438	32,424	1,906
2013	8,058	74,344	16,822	32,703	28,499	2,020
2014	7,264	75,739	17,905	31,761	29,170	2,229
2015	**7,014**	**73,405**	**17,808**	**30,766**	**28,993**	**3,104**
1	7,295	75,471	18,350	31,742	29,170	2,700
2	6,980	74,983	18,502	30,000	29,170	2,700
3	6,970	75,020	18,520	30,000	29,170	2,700
4	6,970	75,020	18,520	30,000	29,170	2,700
5	6,869	74,633	18,315	30,290	29,170	2,700
6	6,724	73,711	17,931	30,750	29,131	2,753
7	6,959	70,536	17,100	30,750	28,580	3,500
8	6,961	72,350	17,100	30,750	28,596	3,500
9	7,061	72,786	16,956	30,575	28,830	3,500
10	7,120	73,015	17,378	31,335	28,934	3,500
11	7,130	70,303	17,510	31,500	29,000	3,500
12	7,130	73,030	17,510	31,500	29,000	3,500

주 : 곶감, 은행, 생표고, 취나물, 더덕은 생산지, 나머지 품목은 소비지. 단, 건표고(향신 상)는 '08년 부터 생산지가격 적용.
자료 : 사유림경영소득과

Prices of Major Forest Products

Unit : Won/kg

건표고 Dried oak mushroom (향신 상) (The Lowest-end Shiitake Mushroom)	생표고 Raw oak mushroom	건취나물 dried Aster scaber	생 더 덕 Lance Asiabell	건고사리 Dried fernbrake	두 릅 Angelica shoots	Year and Month
15,464	9,881	39,496	9,947	95,406	833	**2011**
22,411	28,492	46,748	9,945	96,076	-	**2012**
22,601	11,151	17,693	9,940	102,250	-	**2013**
21,354	11,449	12,638	11,674	104,193	-	**2014**
26,816	**11,599**	**18,141**	**15,265**	**111,394**	**-**	**2015**
19,470	10,971	30,330	14,940	107,543	-	January
19,470	10,727	16,830	15,720	106,454	-	February
19,470	10,600	16,330	15,780	106,240	-	March
19,470	10,600	16,330	15,780	106,240	-	April
19,470	10,600	16,330	15,780	106,705	-	May
20,439	10,727	16,330	15,878	108,094	-	June
34,000	12,662	16,330	17,250	115,795	-	July
34,000	12,593	16,330	16,651	113,490	-	August
34,000	12,421	16,330	15,509	113,352	-	September
34,000	12,430	16,330	14,048	117,038	-	October
34,000	12,430	16,330	13,000	117,890	-	November
34,000	12,430	23,556	12,847	117,890	-	December

Note : Price at production is indicated for dried persimmon, ginko nut, raw oak mushroom, and aster scaber. Price at consumption is indicated for others.

Sources : Private Forestry Support Division

18. 임산물 가격 동향 (계속)
Prices of Major Forest Products (Cont'd)

단위 : 원/㎥, TON　　Unit : won/㎥, TON Jnit : USD/㎥

연 월	국 내 원 목 주) Domestic log									Year and Month
	소나무 Pine	낙엽송 Larch	잣나무 nut pine	리기다 소나무 pitch pine	참나무 oak	표고자목용 Shiitake Mushroom Cultivation Log (seedlings / 본)	편백나무 hinoki cypress	삼나무 japanese cedar	원료재 Forest Raw Materials	
2013	202,600	139,500	137,000	124,300	120,000	3,929	305,600	-	78,900	**2013**
2014	206,400	141,600	139,300	122,400	125,500	4,200	300,100	134,700	79,200	**2014**
2015	**200,750**	**138,842**	**136,717**	**120,567**	**115,008**	**4,392**	**284,000**	**115,000**	**81,767**	**2015**
1	205,600	140,500	140,200	123,500	117,300	4,000	307,800	115,000	85,100	January
2	202,300	139,100	138,300	120,300	114,800	4,000	307,800	115,000	85,100	February
3	202,300	138,800	137,400	120,300	114,800	4,500	306,500	115,000	82,900	March
4	202,300	138,800	137,400	120,300	114,800	4,500	300,800	115,000	82,900	April
5	200,000	138,700	136,700	120,300	114,800	4,500	297,000	115,000	82,900	May
6	199,500	138,600	135,800	120,300	114,800	4,500	295,300	115,000	82,200	June
7	199,500	138,600	135,800	120,300	114,800	4,500	284,300	115,000	81,600	July
8	199,500	138,600	135,800	120,300	114,800	4,500	278,900	115,000	81,300	August
9	199,500	138,600	135,800	120,300	114,800	4,500	273,900	115,000	80,400	September
10	199,500	138,600	135,800	120,300	114,800	4,400	259,400	115,000	80,400	October
11	199,500	138,600	135,800	120,300	114,800	4,400	251,300	115,000	79,000	November
12	199,500	138,600	135,800	120,300	114,800	4,400	245,000	115,000	77,400	December

주 : 국내원목 가격 기준은 소나무, 잣나무, 리기다소나무 2등급(21㎝X3.6m), 낙엽송 2등급(18㎝X3.6m), 편백나무, 삼나무 2등급(15㎝X3.6m), 참나무 2등급(15㎝X2.1m), 펄프(리기다, TON당) 기준임

Note : Standard prices of domestic round wood here are of second grade-trees with 18~28 cm diameter at breast height.

자료 : 산림청 목재산업과　　Source : Timber Industry Division

Ⅶ

산림서비스

Forest Service

〈그림Ⅶ-1〉 최근 10년간 자연휴양림 운영 및 이용현황

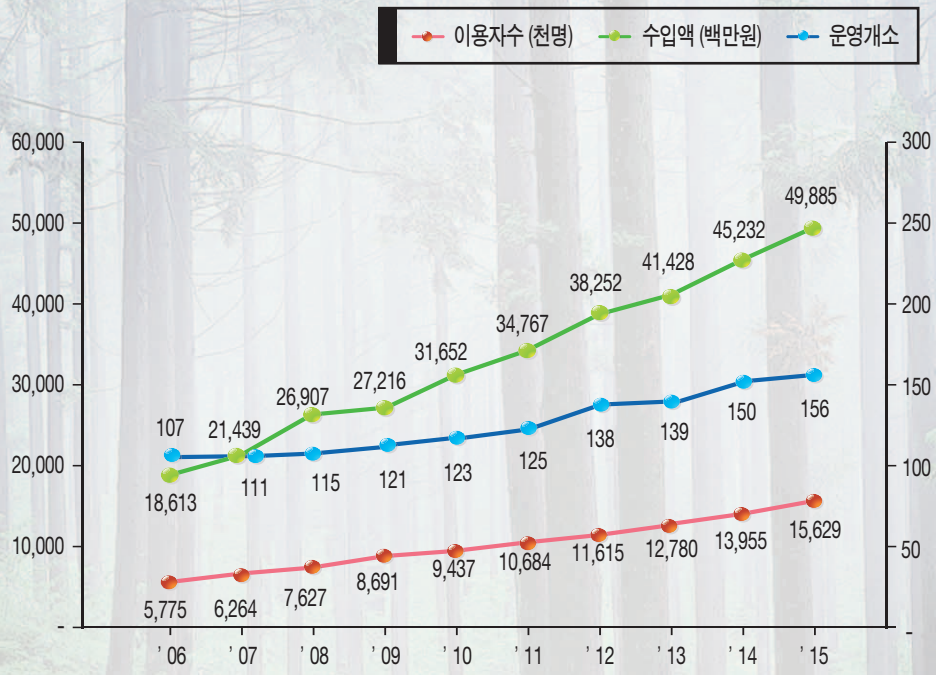

〈그림Ⅶ-2〉 최근 10년간 휴양림 및 수목원 조성현황

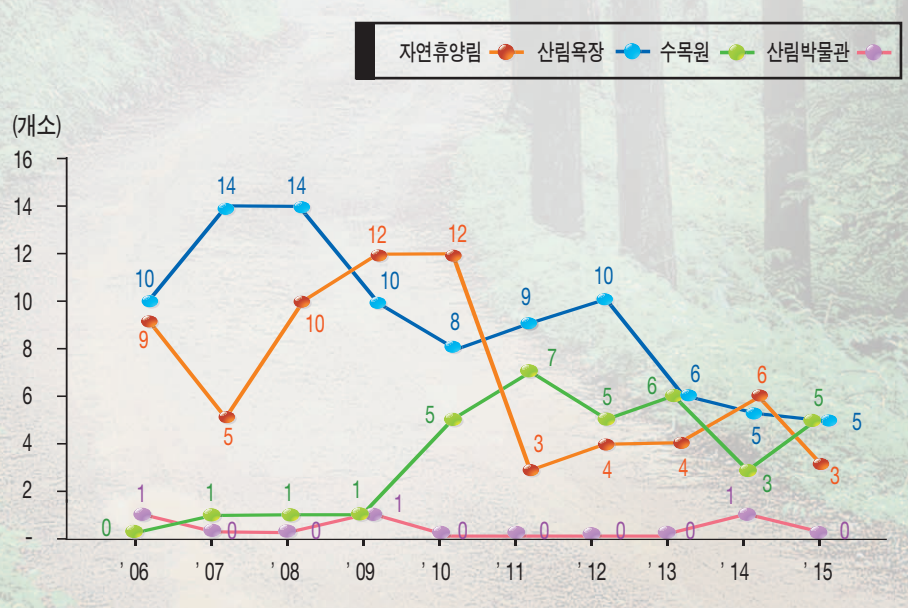

〈그림Ⅶ-3〉 최근 5년간 주요 가로수 식재현황

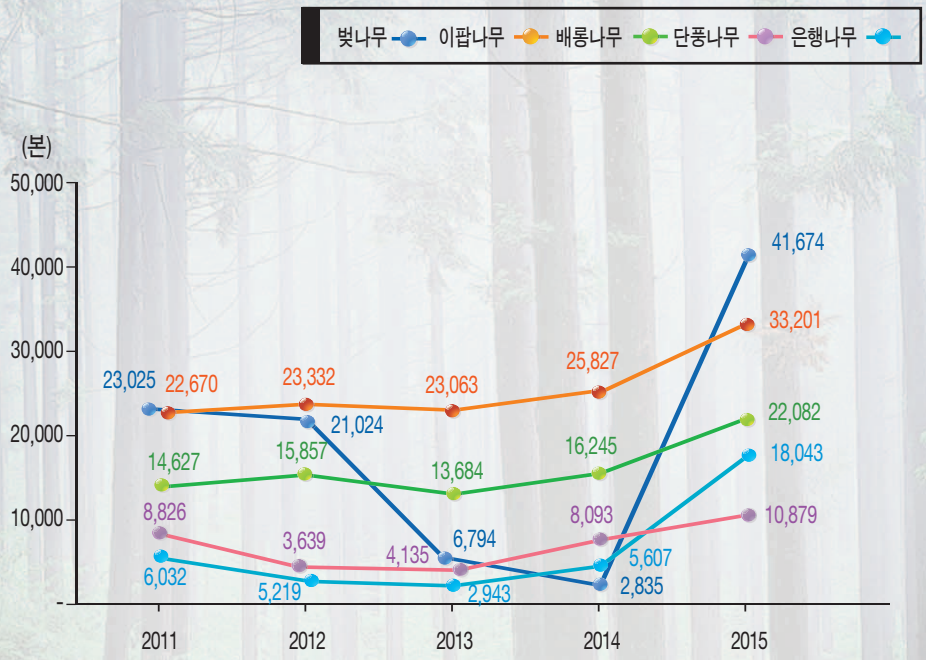

〈그림Ⅶ-4〉 최근 5년간 명상숲 조성현황

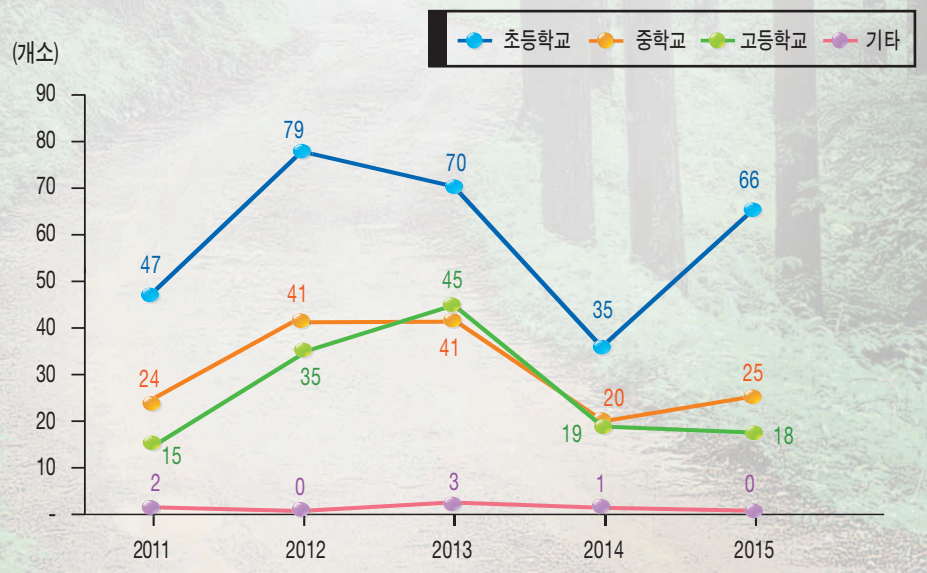

1. 자연휴양림 및 산림욕장 조성현황
Establishment of Recreation Forests and Forest Parks

단위 : 개소 Unit : sites

구 분 Classification	자 연 휴 양 림 조 성 현 황 Recreational Forest Sites				산림욕장 조성현황 Forest Park Sites	Classification
	합계 Total	국가 K · F · S	지자체 City	개인 Private		
2001년까지	**83**	**29**	**41**	**13**	**61**	**2001년까지**
2002	3	-	1	2	9	**2002**
2003	3	-	3	-	10	**2003**
2004	3	1	2	-	10	**2004**
2005	5	1	3	1	8	**2005**
2006	9	3	5	1	10	**2006**
2007	5	1	4	-	14	**2007**
2008	10	2	8	-	14	**2008**
2009	12	2	10	-	10	**2009**
2010	12	-	12	-	8	**2010**
2011	3	-	3	-	9	**2011**
2012	4	-	4	-	10	**2012**
2013	4	1	2	1	6	**2013**
2014	6	1	2	3	5	**2014**
2015	**5**	**1**	**4**	**-**	**3**	**2015**
서울특별시	-	-	-	-	-	Seoul
부산광역시	-	-	-	-	-	Busan
대구광역시	-	-	-	-	-	Daegu
인천광역시	-	-	-	-	-	Incheon
광주광역시	-	-	-	-	-	Gwangju
대전광역시	-	-	-	-	-	Daejeon
울산광역시	-	-	-	-	-	Ulsan
세종특별자치시	-	-	-	-	-	Sejong
경 기 도	1	1	-	-	2	Gyeonggi-do
강 원 도	1	-	1	-	-	Gangwon-do
충 청 북 도	-	-	-	-	-	Chungcheongbuk-do
충 청 남 도	-	-	-	-	-	Chungcheongnam-do
전 라 북 도	-	-	-	-	1	Jeollabuk-do
전 라 남 도	-	-	-	-	-	Jeollanam-do
경 상 북 도	1	-	1	-	-	Gyeongsangbuk-do
경 상 남 도	2	-	2	-	-	Gyeongsangnam-do
제주특별자치도	-	-	-	-	-	Jeju Special Self-Governing Province

주 : 자연휴양림 조성은 1년설계, 3년 조성으로 통계반영 연도와 조성연도는 차이가 있음.
자료 : 산림청 산림휴양치유과

2. 자연휴양림 운영 및 이용현황

2-1. 총 괄 단위 : 개소, 명, 백만원

구 분	운영개소 Number of recreation forests				이용 인원	
	계 Total	국 가 K · F · S	자치단체 County	개 인 Private	계 Total	국 가 K · F · S
2002	92	30	46	16	4,076,498	885,962
2003	93	29	48	16	4,344,514	1,003,254
2004	94	30	48	16	4,808,557	1,117,401
2005	98	31	50	17	5,023,178	1,370,693
2006	107	34	55	18	5,775,417	1,814,464
2007	111	35	58	18	6,263,840	2,047,843
2008	115	37	61	17	7,626,566	2,360,590
2009	121	38	67	16	8,690,971	2,758,512
2010	123	38	70	15	9,437,093	3,258,407
2011	125	38	72	15	10,684,070	3,661,386
2012	138	39	83	16	11,614,877	3,736,343
2013	139	39	85	15	12,780,167	3,759,804
2014	150	40	92	18	13,954,530	3,523,128
2015	**156**	**41**	**97**	**18**	**15,629,037**	**3,840,783**
자연휴양림관리소	39	39	-	-	3,048,757	3,048,757
제주도(위탁)	2	2	-	-	792,026	792,026
인천광역시	1	-	1	-	59,889	-
대구광역시	3	-	2	1	1,025,169	-
대전광역시	2	-	2	-	1,640,184	-
경 기 도	10	-	7	3	958,030	-
강 원 도	17	-	12	5	673,604	-
충 청 북 도	15	-	15	-	1,878,446	-
충 청 남 도	13	-	11	2	2,513,884	-
전 라 북 도	9	-	7	2	571,353	-
전 라 남 도	13	-	11	2	828,337	-
경 상 북 도	19	-	18	1	634,083	-
경 상 남 도	11	-	9	2	645,296	-
제주도(공립)	2	-	2	-	359,979	-

주 : 총 개소수는 실제 운영중인 휴양림으로 『Ⅶ-1. 자연휴양림 조성현황』과 다름.
(조성 156개소 중 17개소는 휴식년제 및 개장준비로 미운영.)
자료: 산림청 산림휴양치유과

Number of Visitors to Recreation Forests

2-1. General

Unit : Sites, persons, one million won

Visitors		수입액 Income				Classification
자치단체 County	개 인 Private	계 Total	국 가 K · F · S	자치단체 County	개 인 Private	
2,967,253	223,283	11,927	-	-	-	**2002**
3,051,993	289,267	14,094	4,730	6,599	2,765	**2003**
3,210,703	480,453	15,436	5,137	7,527	2,772	**2004**
3,041,494	610,991	16,650	5,661	8,389	2,600	**2005**
3,320,848	640,105	18,613	6,456	9,355	2,802	**2006**
3,717,519	498,478	21,439	8,265	10,410	2,765	**2007**
4,748,876	517,100	26,907	8,927	14,710	3,175	**2008**
5,190,989	741,470	27,216	9,834	13,640	3,742	**2009**
5,355,532	823,154	31,652	11,423	17,074	3,155	**2010**
6,281,157	741,527	34,767	12,183	18,857	3,727	**2011**
7,077,230	801,304	38,252	12,970	21,639	3,642	**2012**
7,677,067	1,343,296	41,428	13,398	24,572	3,458	**2013**
9,362,182	1,069,220	45,232	14,229	26,506	4,497	**2014**
10,776,919	**1,011,335**	**49,885**	**15,327**	**29,907**	**4,651**	**2015**
-	-	13,482	13,482	-	-	National Natural Recration Forest Office
-	-	1,845	1,845	-	-	Jeju (Administration)
59,889	-	302	-	302	-	Incheon
892,912	132,257	2,671	-	1,444	1,227	Daegu
1,640,184	-	444	-	444	-	Daejeon
861,809	96,221	4,427	-	3,799	628	Gyeonggi-do
428,707	244,897	3,569	-	2,839	730	Gangwon-do
1,878,446	-	4,368	-	4,368	-	Chungcheongbuk-do
2,136,924	376,960	5,536	-	4,629	907	Chungcheongnam-do
518,556	52,797	2,209	-	1,880	329	Jeollabuk-do
773,460	54,877	3,320	-	2,891	429	Jeollanam-do
606,453	27,630	4,175	-	3,949	226	Gyeongsangbuk-do
619,600	25,696	2,647	-	2,472	175	Gyeongsangnam-do
359,979	-	890	-	890	-	Jeju Special Self-Governing Province

Note : Recreation forests in operation are counted so the total number is different from that of Ⅶ-1 Establishment of Recreation Forests. (Of 156 recreation forests, 17 are out of operation for the rest year or opening arrangement.)

Source : Forest Recreation and Healing Division

3. 치유의 숲 운영현황
Management of Healing Forest

단위 : 천원 Unit : 1,000won

구 분 Classification	운영개소 Number of healing forests	방문자수 Visitors	프로그램 이용자수 Healing program users	Classification
2010	1	76,063	3,063	**2010**
2011	3	157,571	11,327	**2011**
2012	3	314,797	31,215	**2012**
2013	4	787,029	59,228	**2013**
2014	5	1,152,921	98,814	**2014**
2015	**5**	**1,173,348**	**111,670**	**2015**
북 부	1	7,959	3,991	Northern R.S.
동 부	-	-	-	Eastern R.S.
남 부	-	-	-	Southern R.S.
중 부	-	-	-	Central R.S.
서 부	1	378,182	18,288	Western R.S.
국립자연휴양림관리소	1	99,088	69,362	National Natural Recreation Forest Office
서울특별시	-	-	-	Seoul
부산광역시	-	-	-	Busan
대구광역시	-	-	-	Daegu
인천광역시	-	-	-	Incheon
광주광역시	-	-	-	Gwangju
대전광역시	-	-	-	Daejeon
울산광역시	-	-	-	Ulsan
세종특별자치시	-	-	-	Sejong
경 기 도	1	97,553	17,233	Gyeonggi-do
강 원 도	-	-	-	Gangwon-do
충 청 북 도	-	-	-	Chungcheongbuk-do
충 청 남 도	-	-	-	Chungcheongnam-do
전 라 북 도	-	-	-	Jeollabuk-do
전 라 남 도	-	-	-	Jeollanam-do
경 상 북 도	1	590,566	2,796	Gyeongsangbuk-do
경 상 남 도	-	-	-	Gyeongsangnam-do
제주특별자치도	-	-	-	Jeju Special Self-Governing Province

주 : 운영개소는 누계기준임('14년 현재 5개소 운영중: 산음, 장성, 청태산, 장흥, 가평)
Note : Establishment of Healing Forest and Condition of Operation.
자료 : 산림청 산림휴양치유과

4. 산림교육전문가 양성 및 기관 현황
Status of Forest Education Expert Training and Relevant Organizations

단위 : 개소, 명 Unit : persons

구 분	숲 해설가 Forest Interpreter		유아숲지도사 Forest Kindergarten Teacher		숲길체험지도사 Forest Treking Guide		Classification
	양성기관 Number of institution for training Forest education Specialists	양성인원 The Number of Certificate Recipients	양성기관 Number of institution for training Forest education Specialists	양성인원 The Number of Certificate Recipients	양성기관 Number of institution for training Forest education Specialists	양성인원 The Number of Certificate Recipients	
2012	23	3,257	-	-	3	333	**2012**
2013	29	827	5	47	5	103	**2013**
2014	33	1,334	9	303	5	139	**2014**
2015	**33**	**1,416**	**8**	**586**	**5**	**185**	**2015**
서울특별시	6	239	3	100	2	50	Seoul
부산광역시	2	91	1	18	-	4	Busan
대구광역시	-	44	1	9	-	-	Daegu
인천광역시	2	54	-	48	-	3	Incheon
광주광역시	2	34	1	37	-	1	Gwangju
대전광역시	1	72	-	25	1	5	Daejeon
울산광역시	1	7	-	29	-	2	Ulsan
세종특별자치시	-	6	1	5	-	1	Sejong
강원도	6	118	-	22	-	21	Gyeonggi-do
경기도	3	296	-	152	1	23	Gangwon-do
충청북도	3	140	-	19	-	23	Chungcheongbuk-do
충청남도	1	54	-	21	-	6	Chungcheongnam-do
전라북도	1	43	-	13	1	27	Jeollabuk-do
전라남도	-	36	-	35	-	5	Jeollanam-do
경상북도	3	102	1	43	-	5	Gyeongsangbuk-do
경상남도	1	57	-	10	-	8	Gyeongsangnam-do
제주특별자치도	1	23	-	-	-	1	Jeju Special Self-Governing Province

자료: 산림교육문화과 Source : Forest Education and Culture Division

5. 숲사랑소년단 육성 현황
Status of Green Rangers

단위 : 명 Unit : persons

연 도	계 Total		초등학교 elementary school		중학교 middle school		고등학교 high school		Classification
	학교수 Sites	인원 persons	학교수 Sites	인원 persons	학교수 Sites	인원 persons	학교수 Sites	인원 persons	
총 계		**699,940**		**454,488**		**159,557**		**85,895**	**Total**
1991	1,662	19,500	1,007	12,084	386	4,476	247	2,940	1991
1992	1,656	19,616	1,005	11,921	397	4,697	254	2,998	1992
1993	2,548	29,319	1,602	18,330	615	7,027	331	3,962	1993
1994	3,101	36,867	1,837	22,023	802	9,405	462	5,439	1994
1995	3,478	41,012	1,987	23,513	925	10,865	566	6,634	1995
1996	3,583	49,499	2,110	30,760	949	11,947	524	6,792	1996
1997	3,706	51,481	2,265	32,072	953	12,593	488	6,816	1997
1998	3,409	51,874	2,073	33,491	893	12,482	443	5,901	1998
1999	3,503	50,231	2,124	32,661	908	11,816	471	5,754	1999
2000	3,162	46,003	1,976	30,797	836	10,700	350	4,506	2000
2001	3,109	46,129	1,969	31,321	810	10,448	330	4,360	2001
2002	2,778	43,315	1,826	29,115	688	9,193	264	5,007	2002
2003	2,557	38,751	1,711	27,214	614	8,300	232	3,237	2003
2004	2,430	36,140	1,685	25,822	579	7,956	166	2,362	2004
2005	2,124	30,609	1,480	22,504	472	5,924	172	2,181	2005
2006	1,138	24,413	1,138	17,657	354	4,774	136	1,982	2006
2007	1,453	25,828	999	18,713	299	4,618	155	2,497	2007
2008	1,173	23,179	802	16,556	257	4,609	114	2,014	2008
2009	389	8,000	244	5,485	76	1,480	69	1,035	2009
2010	259	6,044	154	3,688	44	972	61	1,384	2010
2011	154	4,035	66	1,936	40	883	48	1,216	2011
2012	171	4,167	75	1,852	40	832	56	1,483	2012
2013	189	4,487	87	1,912	45	929	57	1,646	2013
2014	187	4,369	78	1,528	46	1,067	63	1,774	2014
2015	**243**	**5,072**	**94**	**1,533**	**67**	**1,564**	**82**	**1,975**	**2015**
서울특별시	51	1,358	20	492	18	468	13	398	Seoul
부산광역시	5	51	2	4	3	47	-	-	Busan
대구광역시	-	-	-	-	-	-	-	-	Daegu
인천광역시	9	114	5	63	3	31	1	20	Incheon
광주광역시	17	237	11	156	2	18	4	63	Gwangju
대전광역시	12	378	2	28	6	222	4	128	Daejeon
울산광역시	-	-	-	-	-	-	-	-	Ulsan
세종특별자치시	1	14	-	-	1	14	-	-	Sejong
강원도	19	385	8	105	4	77	7	203	Gyeonggi-do
경기도	37	938	15	314	5	112	17	512	Gangwon-do
충청북도	6	122	5	90	-	-	1	32	Chungcheongbuk-do
충청남도	7	173	2	57	4	102	1	14	Chungcheongnam-do
전라북도	11	154	1	2	2	43	8	109	Jeollabuk-do
전라남도	14	288	2	44	5	100	7	144	Jeollanam-do
경상북도	29	566	7	82	10	254	12	230	Gyeongsangbuk-do
경상남도	25	294	14	96	4	76	7	122	Gyeongsangnam-do
제주특별자치도	-	-	-	-	-	-	-	-	Jeju Special Self-Governing Province

자료 : 산림청 산림교육문화과 Source : Forest Education and Culture Division

6. 산림교육 수혜인원 현황
Status of Forest Education Recipients

단위 : 명 Unit : persons

구 분	활동인원 Number of forest interpreters			수혜 인원 Beneficiaries			Classification
	계 Total	국 가 K · F · S	자치단체 County	계 Total	국 가 K · F · S	자치단체 County	
2011	588	260	328	1,366,266	700,823	665,443	**2011**
2012	570	254	316	1,537,395	804,380	733,015	**2012**
2013	546	281	265	1,704,782	900,212	804,570	**2013**
2014	429	222	207	1,806,480	815,979	990,501	**2014**
2015	**405**	**222**	**183**	**2,183,924**	**954,669**	**1,229,255**	**2015**
본 청	-	-	-	-	-	-	Korea Forest Service (headquarters)
국립수목원	12	12	-	74,417	74,417	-	National Arboretum
국립산림과학원	4	4	-	15,732	15,732	-	KFRI
국립자연휴양림	70	70	-	163,045	163,045	-	National Natural Recreation
북부지방산림청	42	42	-	216,213	216,213	-	Forest Office Northern R.S.
동부지방산림청	24	24	-	129,429	129,429	-	Eastern R.S.
남부지방산림청	29	29	-	144,899	144,899	-	Southern R.S.
중부지방산림청	22	22	-	105,905	105,905	-	Central R.S.
서부지방산림청	19	19	-	89,747	89,747	-	Western R.S.
서울특별시	5	-	5	84,552	-	84,552	Seoul
부산광역시	9	-	9	109,265	-	109,265	Busan
대구광역시	9	-	9	41,909	-	41,909	Daegu
인천광역시	9	-	9	41,497	-	41,497	Incheon
광주광역시	3	-	3	9,608	-	9,608	Gwangju
대전광역시	8	-	8	48,758	-	48,758	Daejeon
울산광역시	3	-	3	13,688	-	13,688	Ulsan
세종특별자치시	-	-	-	-	-	-	Sejong
강원도	18	-	18	80,069	-	80,069	Gyeonggi-do
경기도	15	-	15	69,391	-	69,391	Gangwon-do
충청북도	13	-	13	186,814	-	186,814	Chungcheongbuk-do
충청남도	15	-	15	83,400	-	83,400	Chungcheongnam-do
전라북도	13	-	13	89,849	-	89,849	Jeollabuk-do
전라남도	20	-	20	186,373	-	186,373	Jeollanam-do
경상북도	21	-	21	94,089	-	94,089	Gyeongsangbuk-do
경상남도	13	-	13	50,098	-	50,098	Gyeongsangnam-do
제주특별자치도	9	-	9	39,895	-	39,895	Jeju Special Self-Governing Province
천리포수목원	-	-	-	15,282	15,282	-	Cheonripo Arboretum

자료: 산림청 산림교육문화과 Source : Forest Education and Culture Division

7. 전통마을 숲 조성현황
Establishment of Traditional Village Forests

단위:개소 Unit : Sites

구 분 Classification	개 소 수 Sites	Classification
누 계	**77**	**Total**
2005	11	**2005**
2006	8	**2006**
2007	2	**2007**
2008	-	**2008**
2009	3	**2009**
2010	3	**2010**
2011	6	**2011**
2012	6	**2012**
2013	6	**2013**
2014	2	**2014**
2015	**10**	**2015**
서울특별시	-	Seoul
부산광역시	-	Busan
대구광역시	-	Daegu
인천광역시	-	Incheon
광주광역시	-	Gwangju
대전광역시	-	Daejeon
울산광역시	-	Ulsan
세종특별자치시	-	Sejong
경 기 도	-	Gyeonggi-do
강 원 도	2	Gangwon-do
충 청 북 도	-	Chungcheongbuk-do
충 청 남 도	-	Chungcheongnam-do
전 라 북 도	3	Jeollabuk-do
전 라 남 도	2	Jeollanam-do
경 상 북 도	-	Gyeongsangbuk-do
경 상 남 도	3	Gyeongsangnam-do
제주특별자치도	-	Jeju Special Self-Governing Province

자료 : 산림청 도시숲경관과 Source : Urban Forest and Landscape Division

8. 명상숲 조성현황
Establishment of Meditation Forests

6-1. 총괄(General) Unit : Sites

구 분	개 소 수 Sites					Classification
	합 계 Total	초등학교 Elementary school	중학교 Middle school	고등학교 High school	기 타 Others	
누 계	**1,455**	**759**	**368**	**300**	**28**	**Total**
2011	88	47	24	15	2	**2011**
2012	155	79	41	35	-	**2012**
2013	159	70	41	45	3	**2013**
2014	75	35	20	19	1	**2014**
2015	**109**	**66**	**25**	**18**	**-**	**2015**
서울특별시	-	-	-	-	-	Seoul
부산광역시	6	4	-	2	-	Busan
대구광역시	6	3	1	2	-	Daegu
인천광역시	9	5	2	2	-	Incheon
광주광역시	5	3	1	1	-	Gwangju
대전광역시	1	-	-	1	-	Daejeon
울산광역시	4	2	2	-	-	Ulsan
세종특별자치시	-	-	-	-	-	Sejong
경 기 도	10	6	2	2	-	Gyeonggi-do
강 원 도	6	5	-	1	-	Gangwon-do
충 청 북 도	3	1	1	1	-	Chungcheongbuk-do
충 청 남 도	8	5	1	2	-	Chungcheongnam-do
전 라 북 도	14	9	4	1	-	Jeollabuk-do
전 라 남 도	17	11	4	2	-	Jeollanam-do
경 상 북 도	5	2	3	-	-	Gyeongsangbuk-do
경 상 남 도	11	8	2	1	-	Gyeongsangnam-do
제주특별자치도	4	2	2	-	-	Jeju Special Self-Governing Province

주 : 기타는 장애인 학교, 특수학교 및 대안학교 등
자료 : 산림청 도시숲경관과

9. 도시숲 조성현황

단위 : ha

구 분 Classification	계 Total		녹색쌈지 숲 Green Ssamzi Forest		산림공원 Forest Park	
	개소 Sites	면적 Area	개소 Sites	면적 Area	개소 Sites	면적 Area
누 계	**3,035**	**3,864**	**2,492**	**1,897**	**306**	**1,656**
2005	76	126	65	43	11	83
2006	93	132	81	68	12	64
2007	265	227	250	148	15	79
2008	383	646	352	383	31	263
2009	502	411	496	392	6	19
2010	349	373	291	251	45	112
2011	345	411	291	191	36	193
2012	279	375	212	175	41	151
2013	187	359	120	78	34	214
2014	258	274	163	97	37	128
2015	**280**	**236**	**166**	**69**	**25**	**57**
서울특별시	-	-	-	-	-	-
부산광역시	32	14	28	7	4	7
대구광역시	18	19	-	-	-	-
인천광역시	2	1	-	-	-	-
광주광역시	20	57	11	2	-	-
대전광역시	7	1	5	1	-	-
울산광역시	18	16	11	9	-	-
세종특별자치시	-	-	-	-	-	-
경 기 도	29	15	-	-	-	-
강 원 도	8	1	8	1	-	-
충 청 북 도	21	8	21	8	-	-
충 청 남 도	4	4	1	0	3	4
전 라 북 도	40	16	33	11	1	2
전 라 남 도	28	18	25	11	3	7
경 상 북 도	12	9	6	1	5	6
경 상 남 도	29	21	12	8	2	4
제주특별자치도	5	10	5	10	-	-
산림청(국유지)	7	28	-	-	7	28

자료 : 산림청 도시숲경관과

Establishment of Urban Forests

Unit : ha

생활환경 숲 Living Environment Forest		도시 숲 모델(시범) Urban Forest Model (pilot)		Classification
개소 Sites	면적 Area	개소 Sites	면적 Area	
225	**243**	**12**	**68**	**Total**
-	-	-	-	**2005**
-	-	-	-	**2006**
-	-	-	-	**2007**
-	-	-	-	**2008**
-	-	-	-	**2009**
11	6	2	4	**2010**
14	11	4	16	**2011**
23	33	3	16	**2012**
30	35	3	32	**2013**
58	48	-	-	**2014**
89	**110**	**-**	**-**	**2015**
-	-	-	-	Seoul
-	-	-	-	Busan
18	19	-	-	Daegu
2	1	-	-	Incheon
9	54	-	-	Gwangju
2	0	-	-	Daejeon
7	6	-	-	Ulsan
-	-	-	-	Sejong
29	15	-	-	Gyeonggi-do
-	-	-	-	Gangwon-do
-	-	-	-	Chungcheongbuk-do
-	-	-	-	Chungcheongnam-do
6	4	-	-	Jeollabuk-do
-	-	-	-	Jeollanam-do
1	1	-	-	Gyeongsangbuk-do
15	9	-	-	Gyeongsangnam-do
-	-	-	-	Jeju Special Self-Governing Province
-	-	-	-	Korea Forest Service (national land)

Source : Urban Forest and Landscape Division

10. 수목원, 산림박물관, 자생식물원, 정원 등록 현황

단위 : 개소 ( )는 학교수목원

구 분	함계 Total				수목원 arboretum				Forest	
	계 Total	국립 National	자치단체 County	사립 Private	계 Total	국립 National	자치단체 County	사립 Private	계 Total	국립 National
누계	**94**	**3**	**61**	**13**	**51**	**1**	**24**	**9**	**13**	**1**
~ 2011	52	2	33	주1)17(3)	32	1	14	17(3)	12	1
2012	5	-	4	1	5	-	4	1	-	-
2013	9	-	7	2	6	-	4	2	-	-
2014	9	-	6	3	3	-	-	3	1	-
2015	**19**	**1**	**11**	**7**	**5**	**-**	**2**	**3**	**-**	**-**
본 청	-	-	-	-	-	-	-	-	-	-
국립수목원	-	-	-	-	-	-	-	-	-	-
국립산림과학원	-	-	-	-	-	-	-	-	-	-
국립자연휴양림	-	-	-	-	-	-	-	-	-	-
북부지방산림청	-	-	-	-	-	-	-	-	-	-
동부지방산림청	-	-	-	-	-	-	-	-	-	-
남부지방산림청	-	-	-	-	-	-	-	-	-	-
중부지방산림청	-	-	-	-	-	-	-	-	-	-
서부지방산림청	-	-	-	-	-	-	-	-	-	-
서울특별시	-	-	-	-	-	-	-	-	-	-
부산광역시	-	-	-	-	-	-	-	-	-	-
대구광역시	-	-	-	-	-	-	-	-	-	-
인천광역시	-	-	-	-	-	-	-	-	-	-
광주광역시	-	-	-	-	-	-	-	-	-	-
대전광역시	-	-	-	-	-	-	-	-	-	-
울산광역시	-	-	-	-	-	-	-	-	-	-
세종특별자치시	-	-	-	-	-	-	-	-	-	-
경기도	3	-	1	2	3	-	1	2	-	-
강원도	-	-	-	-	-	-	-	-	-	-
충청북도	2	-	1	1	-	-	-	-	-	-
충청남도	4	-	3	1	1	-	1	-	-	-
전라북도	2	1	1	-	-	-	-	-	-	-
전라남도	2	-	2	-	-	-	-	-	-	-
경상북도	3	-	2	1	-	-	-	-	-	-
경상남도	2	-	1	1	-	-	-	-	-	-
제주특별자치도	1	-	-	1	1	-	-	1	-	-

주1) : 괄호 안은 학교 수목원
자료 : 산림청 산림환경보호과

Establishment of Arboretums, Forest Museums, Botanical Garden and Garden

Unit : sites

박물관 Museum		자생식물원 botanical garden				정원 garden				Classification
자치단체 County	사립 Private	계 Total	국립 National	자치단체 County	사립 Private	계 Total	국가 National	지방 County	민간 Private	
12	**-**	**25**	**-**	**25**	**-**	**5**	**1**	**-**	**4**	**Total**
11	-	8	-	8	-	-	-	-	-	**~ 2010**
-	-	-	-	-	-	-	-	-	-	**2011**
-	-	3	-	3	-	-	-	-	-	**2012**
1	-	5	-	5	-	-	-	-	-	**2014**
-	**-**	**9**	**-**	**9**	**-**	**5**	**1**	**-**	**4**	**2015**
-	-	-	-	-	-	-	-	-	-	Korea Forest Service (headquarters)
-	-	-	-	-	-	-	-	-	-	National Arboretum
-	-	-	-	-	-	-	-	-	-	KFRI
-	-	-	-	-	-	-	-	-	-	National Natural Recreation Forest Office
-	-	-	-	-	-	-	-	-	-	Northern R.S.
-	-	-	-	-	-	-	-	-	-	Eastern R.S.
-	-	-	-	-	-	-	-	-	-	Southern R.S.
-	-	-	-	-	-	-	-	-	-	Central R.S.
-	-	-	-	-	-	-	-	-	-	Western R.S.
-	-	-	-	-	-	-	-	-	-	Seoul
-	-	-	-	-	-	-	-	-	-	Busan
-	-	-	-	-	-	-	-	-	-	Daegu
-	-	-	-	-	-	-	-	-	-	Incheon
-	-	-	-	-	-	-	-	-	-	Gwangju
-	-	-	-	-	-	-	-	-	-	Daejeon
-	-	-	-	-	-	-	-	-	-	Ulsan
-	-	-	-	-	-	-	-	-	-	Sejong
-	-	-	-	-	-	-	-	-	-	Gyeonggi-do
-	-	-	-	-	-	-	-	-	-	Gangwon-do
-	-	1	-	1	-	1	-	-	1	Chungcheongbuk-do
-	-	2	-	2	-	1	-	-	1	Chungcheongnam-do
-	-	1	-	1	-	1	1	-	-	Jeollabuk-do
-	-	2	-	2	-	-	-	-	-	Jeollanam-do
-	-	2	-	2	-	1	-	-	1	Gyeongsangbuk-do
-	-	1	-	1	-	1	-	-	1	Gyeongsangnam-do
-	-	-	-	-	-	-	-	-	-	Jeju Special Self-Governing Province

Source :Forest Environment Conservation Division

11. 가로수 심기현황

단위 : 본

구 분	계 Total	벚 나 무 Oriental Cherry	은행나무 Maidenhair Tree	느티나무 Zelkova	메타세쿼이아 Dawn Redwood	양버즘나무 Sycamore
누 계	6,784,210	1,464,387	1,004,801	417,201	160,057	284,608
2013	338,468	6,794	2,943	11,975	6,779	-
2014	383,498	2,835	5,607	12,570	6,074	-
2015	**424,312**	**41,674**	**18,043**	**25,850**	**6,727**	**9**
서울특별시	6,542	930	358	1,597	-	-
부산광역시	1,321	342	45	125	-	-
대구광역시	55,406	7,720	12,588	14,461	1,017	-
인천광역시	9,104	3,302	360	610	285	-
광주광역시	741	28	28	224	71	-
대전광역시	1,071	572	-	-	-	-
울산광역시	1,861	20	207	588	641	-
세종특별자치시	13,726	2,317	668	1,957	418	-
경 기 도	65,542	1,897	1,487	2,562	257	9
강 원 도	11,173	2,015	86	236	461	-
충 청 북 도	11,146	1,183	600	453	335	-
충 청 남 도	8,057	2,278	-	-	1,161	-
전 라 북 도	18,462	1,520	-	277	522	-
전 라 남 도	103,794	1,157	84	1,387	-	-
경 상 북 도	35,570	11,637	121	759	404	-
경 상 남 도	80,412	4,756	1,411	614	1,155	-
제주특별자치도	384	-	-	-	-	-

주 : 벚나무와 단풍나무는 2011년까지 유사 종을 일부 포함하여 집계하였으나, 2012년도부터 순수 종만 재집계하여 누계값이 전년대비 감소.
자료 : 산림청 도시숲경관과

Plantation of Roadside Trees

Unit : seedling

단풍나무 Japanese Maple	백합나무 Tulip Tree	배롱나무 Crape Myrtle	이팝나무 Retusa Fringe Tree	곰 솔 Black pine	기 타 Others	Classification
311,218	33,534	338,670	443,753	120,028	2,205,953	**Total**
4,135	1,007	13,684	23,063	2,355	265,733	**2013**
8,093	5	16,245	25,827	2,134	304,108	**2014**
10,879	**1,277**	**22,082**	**33,201**	**1,729**	**262,841**	**2015**
228	-	778	1,037	-	1,614	Seoul
-	-	-	558	-	251	Busan
3,796	874	2,134	9,586	-	3,230	Daegu
-	-	550	2,412	-	1,585	Incheon
-	-	27	298	-	65	Gwangju
-	-	-	249	-	250	Daejeon
-	-	-	329	-	76	Ulsan
327	-	-	1,167	-	6,872	Sejong
779	403	-	2,152	590	55,406	Gyeonggi-do
290	-	374	694	212	6,805	Gangwon-do
880	-	156	2,011	-	5,528	Chungcheongbuk-do
310	-	747	1,655	50	1,856	Chungcheongnam-do
182	-	48	2,646	-	13,267	Jeollabuk-do
1,056	-	8,876	262	170	90,802	Jeollanam-do
2,140	-	6,119	2,780	614	10,996	Gyeongsangbuk-do
891	-	2,273	5,365	93	63,854	Gyeongsangnam-do
-	-	-	-	-	384	Jeju Special Self-Governing Province

Note : The data of Cherry and Maple trees are decreasing over last year,
because the total is including similar species before 2011 but count the only pure species since 2012.

Source : Urban Forest and Landscape Division

Ⅷ

국제산림 통계

Overseas Forest

〈그림Ⅷ-1〉 주요 수종별 해외조림 실적

단위 : ha

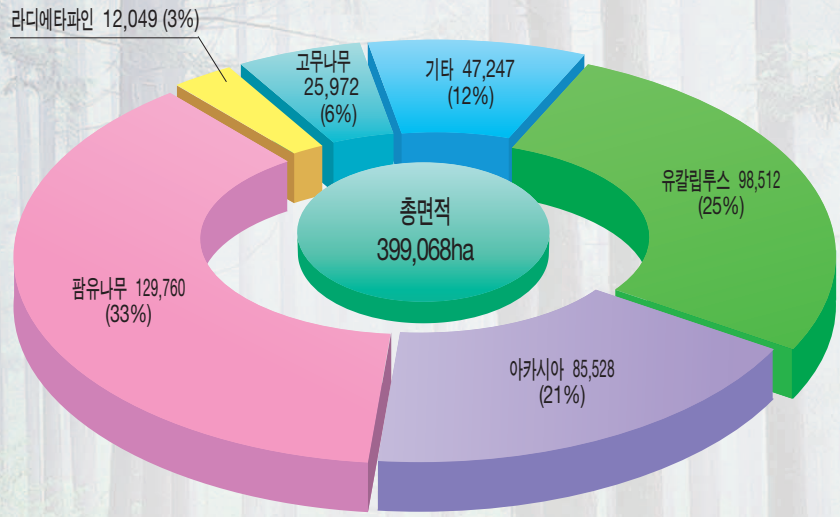

※ '93부터 누계임

〈그림Ⅷ-2〉 주요 국가별 해외조림 실적

단위 : ha

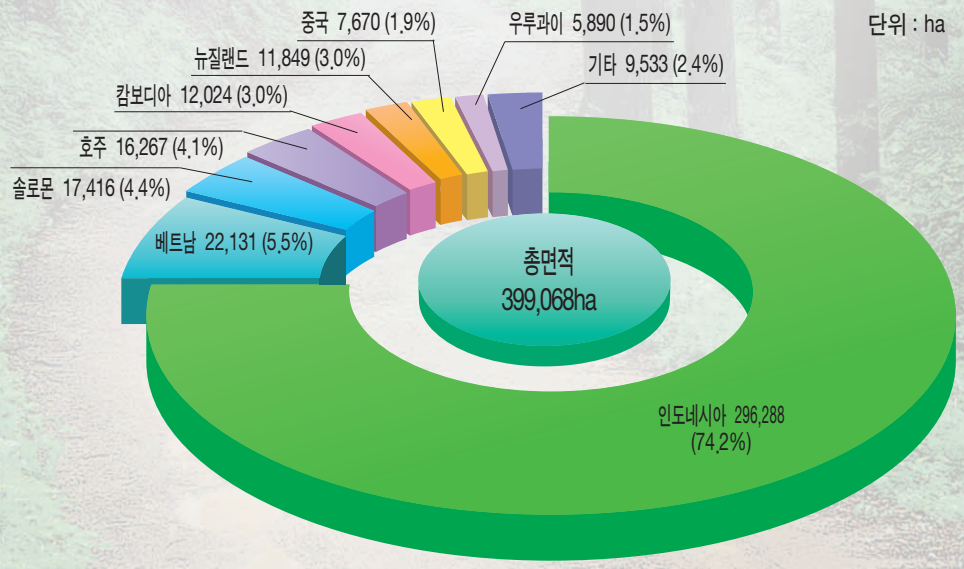

※ '93부터 누계임

〈그림Ⅷ-3〉 대륙별 원목 생산량 및 소비량(2014년)

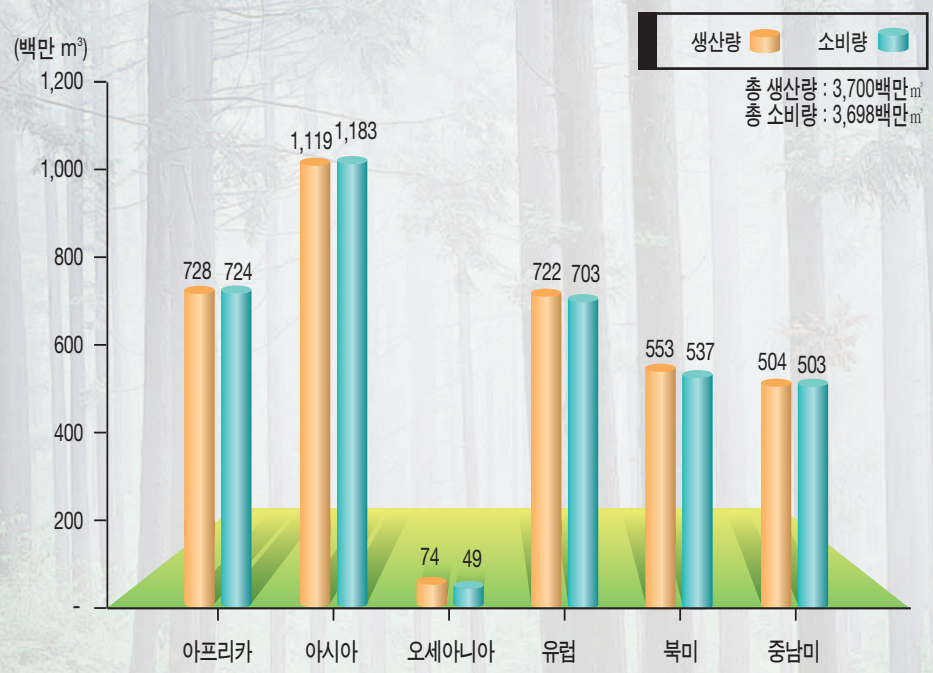

〈그림Ⅷ-4〉 대륙별 제재목 생산량 및 소비량(2014년)

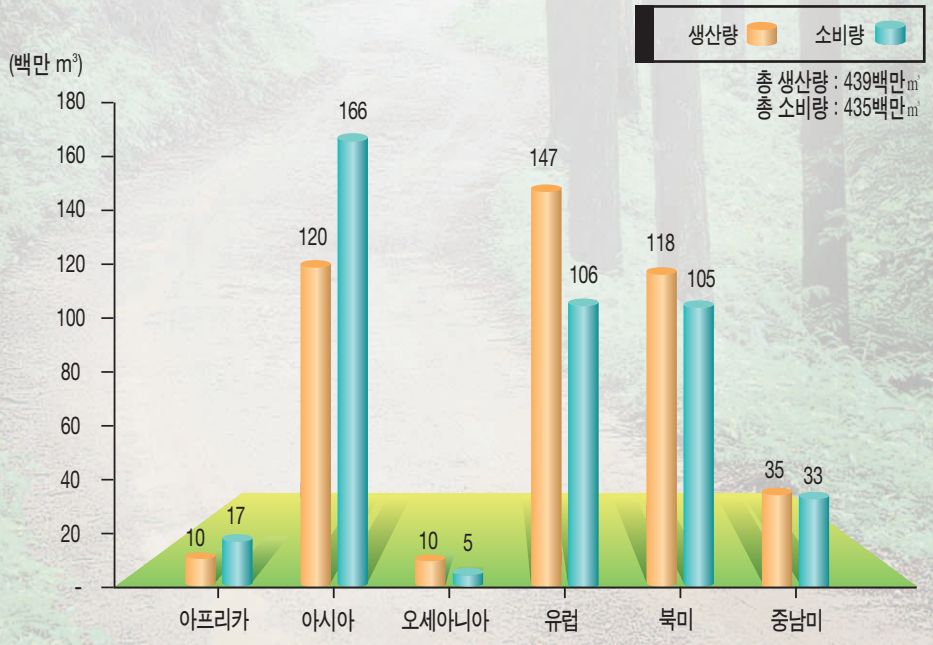

※ F.A.O 임산물 생산통계 연감 2012

〈그림Ⅷ-5〉 대륙별 합판 생산량 및 소비량(2014년)

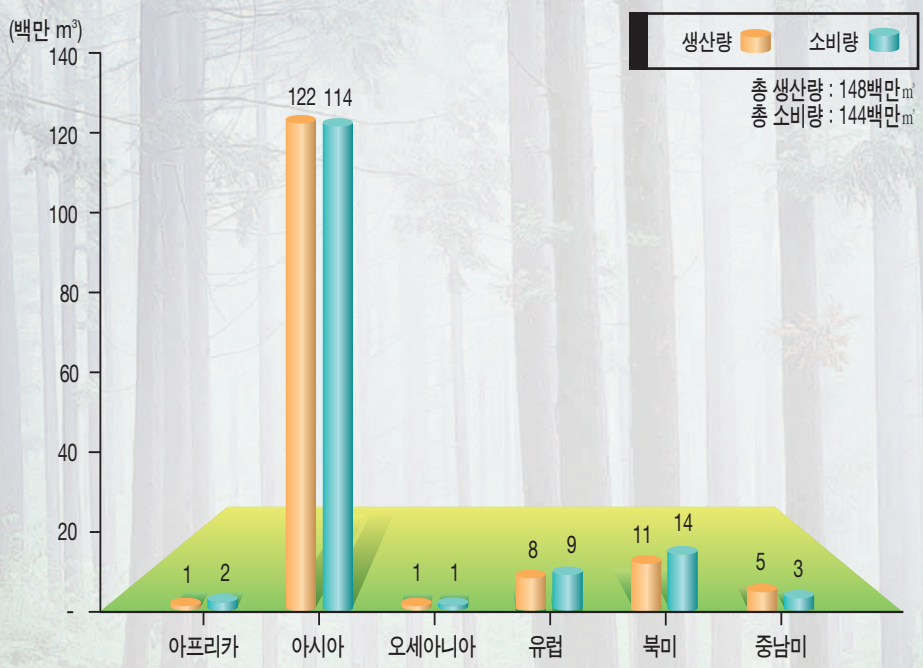

〈그림Ⅷ-6〉 대륙별 섬유판(MDF) 생산량 및 소비량(2014년)

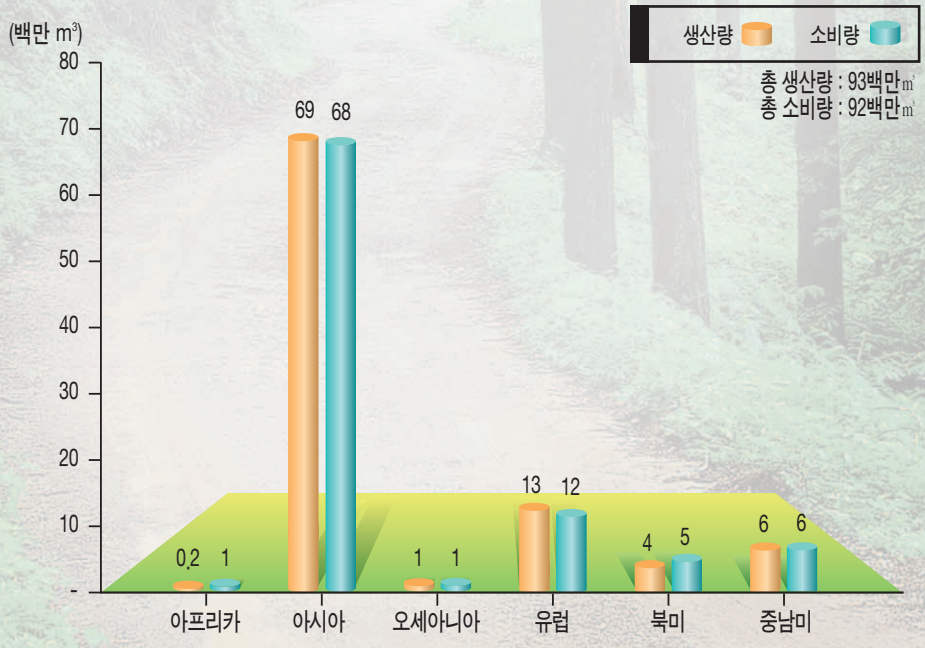

※ F.A.O 임산물 생산통계 연감 2012

1. 해외조림 현황

1-1. 국가별 조림실적 단위 : ha

구 분	합 계 Total	유칼립투스 Eucalyptus	라디에타파인 Radiata pine	터미널리아 Terminallia	아카시아 Acacia	주멜리나 Jumellina	고무나무 Rubber tree	히비스커스 Hibiscus
누 계	**399,068**	**98,512**	**12,049**	**1,365**	**85,528**	**8,218**	**25,972**	**4,783**
1996	6,969	3,638	504	67	1,028	-	1,150	-
1997	9,501	3,438	1,515	230	1,179	1,016	510	-
1998	8,723	2,847	1,300	250	2,062	867	1,100	-
1999	8,851	4,012	998	182	626	1,315	577	-
2000	11,900	4,772	1,540	-	3,552	750	-	49
2001	11,966	2,459	1,514	-	6,115	826	-	78
2002	12,923	4,919	1,500	2	3,293	100	-	1,667
2003	12,910	3,882	-	-	5,381	-	-	2,286
2004	9,379	1,684	-	26	5,903	20	-	703
2005	10,346	4,600	-	169	4,781	-	-	-
2006	10,248	6,220	-	131	2,814	-	-	-
2007	13,303	7,537	-	38	4,804	-	-	-
2008	38,523	3,366	-	-	4,657	-	-	-
2009	27,796	937	200	-	1,439	-	-	-
2010	20,602	5,332	-	270	1,747	1,130	4,450	-
2011	25,456	8,550	-	-	1,700	2,194	5,600	-
2012	25,871	3,552	-	-	5,682	-	6,158	-
2013	34,977	5,848	2,224	-	6,127	-	1,026	-
2014	43,182	6,561	395	-	9,960	-	852	-
2015	**41,531**	**11,583**	**359**	**-**	**8,127**	**-**	**900**	**-**
호 주	-	-	-	-	-	-	-	-
뉴질랜드	359	-	359	-	-	-	-	-
피 지	68	-	-	-	-	-	-	-
솔 로 몬	433	433	-	-	-	-	-	-
인도네시아	37,247	11,000	-	-	6,125	-	900	-
베 트 남	865	-	-	-	865	-	-	-
필 리 핀	-	-	-	-	-	-	-	-
중 국	-	-	-	-	-	-	-	-
파라과이	150	150	-	-	-	-	-	-
라 오 스	-	-	-	-	-	-	-	-
우루과이	-	-	-	-	-	-	-	-
캄보디아	1,278	-	-	-	1,137	-	-	-
미 얀 마	1,131	-	-	-	-	-	-	-
칠 레	-	-	-	-	-	-	-	-

자료 : 산림청 해외자원개발담당관실

Status of Overseas Forest Plantation

1-1. Overseas plantation area by country

Unit : ha

스비테니아 Swietenia	페로네마 Perronema	알비지아 Albizia	목마황 Casuarina aquisetefolia L.	파라이소 Paraiso	홍 송 Pinus koraiensis	팜유나무 Oil palm	자트로파 Jatropha	기 타 Others	Classification
347	**3,308**	**3,480**	**4,875**	**2,950**	**3,020**	**129,760**	**3,366**	**11,535**	**Total**
-	300	-	-	-	-	-	-	282	**1996**
-	756	-	500	-	-	-	-	357	**1997**
-	-	-	-	-	-	-	-	297	**1998**
118	85	-	750	-	-	-	-	188	**1999**
35	-	-	700	-	-	-	-	502	**2000**
-	-	-	500	200	-	-	-	274	**2001**
-	-	-	700	600	-	-	-	142	**2002**
-	-	36	700	600	-	-	-	25	**2003**
-	22	-	800	-	-	-	-	221	**2004**
124	-	516	-	-	-	-	-	156	**2005**
52	-	-	150	-	520	-	-	361	**2006**
18	-	-	75	-	-	-	-	831	**2007**
-	-	849	-	-	1,000	24,890	3,300	461	**2008**
-	-	120	-	-	1,500	22,489	-	1,111	**2009**
-	-	-	-	1,550	-	6,038	-	85	**2010**
-	-	-	-	-	-	7,346	66	-	**2011**
-	-	977	-	-	-	9,395	-	107	**2012**
-	-	480	-	-	-	17,903	-	1,369	**2013**
-	-	-	-	-	-	22,196	-	3,218	**2014**
-	**-**	**-**	**-**	**-**	**-**	**19,503**	**-**	**1,059**	**2015**
-	-	-	-	-	-	-	-	-	Australia
-	-	-	-	-	-	-	-	-	New Zealand
-	-	-	-	-	-	-	-	68	Fiji
-	-	-	-	-	-	-	-	-	Solomon
-	-	-	-	-	-	18,372	-	850	Indonesia
-	-	-	-	-	-	-	-	-	Vietnam
-	-	-	-	-	-	-	-	-	Philippines
-	-	-	-	-	-	-	-	-	China
-	-	-	-	-	-	-	-	-	Paraguay
-	-	-	-	-	-	-	-	-	Laos
-	-	-	-	-	-	-	-	-	Uruguay
-	-	-	-	-	-	-	-	141	Cambodia
-	-	-	-	-	-	1,131	-	-	Myanma
-	-	-	-	-	-	-	-	-	Chile

Source : Global Forest Resources and Trade Division

2. 북한의 산림 현황

3-1. 연도별 토지 이용현황(Land use by year) 단위 : 1,000ha

연 도 Year	국토면적 National land	경지면적 Agricultural land	식량작물 재배면적 Cultivated land	산림면적 주1) Forest area	산림률(%) % of land area	기 타 Others
1997	12,276	1,992	1,499	7,313	59.6	1,472
1999	12,276	1,853	1,550	7,060	57.5	1,813
2000	12,276	1,992	1,572	6,933	56.5	1,779
2001	12,276	1,869	1,577	6,806	55.4	2,024
2002	12,314	1,853	1,569	6,679	54.2	2,212
2003	12,314	1,853	1,595	6,553	53.2	2,313
2004	12,314	1,903	1,597	6,426	52.2	2,388
2005	12,314	1,907	1,608	6,299	51.2	2,500
2006	12,314	1,910	1,609	6,172	50.1	2,622
2007	12,314	1,910	1,614	6,046	49.1	2,744
2008	12,314	1,910	1,614	5,919	48.1	2,871
2009	12,314	1,910	1,614	5,793	47.0	2,997
2010	12,314	1,910	1,661	5,666	46.0	3,077
2011	12,314	1,910	1,862	5,539	45.0	3,003
2012	12,314	1,910	1,862	5,412	44.0	3,130
2013	12,314	1,910	1,862	5,285	42.9	3,257
2014	12,314	1,910	1,862	5,158	41.9	3,384

주1 : 산림면적은 FAO자료이며, 이 외는 통계청(북한통계) 자료임.
자료 : 통계청(KOSIS), FAO, 한국농촌경제연구원

Status of National Land Use of North Korea

3-2. 지역별 이용현황 (land use by region) **-1984년 기준**

Unit : ha

구 분 Classification	국토면적 National land	농업토지 Agricultural land	주민지구토지 Residential area	산림토지 Forest land	산업토지 Industrial land	수역토지 Watershed	특수토지 Special land
합 계 Total	12,143,415	1,986,811	123,983	9,042,717	168,899	693,674	127,332
평양특별시 Pyeong yang	209,053	71,705	11,749	89,558	8,613	16,369	11,059
남포직할시 Nam po	81,987	34,607	4,181	23,374	5,050	13,380	1,394
개성직할시 Gae seong	129,448	34,783	2,576	69,837	2,317	6,084	13,851
황 해 남 도 Hwanghae nam-do	820,444	340,156	16,409	346,063	20,429	90,823	6,564
황 해 북 도 Hwanghae buk-do	806,548	216,639	10,324	506,754	13,550	51,780	7,501
평 안 남 도 Pyeongyan nam-do	1,224,927	260,787	17,026	818,006	33,196	78,273	17,639
평 안 북 도 Pyeongyan buk-do	1,243,873	282,608	13,558	779,162	19,529	142,548	6,468
자 강 도 Jagang-do	1,658,336	105,139	6,965	1,452,371	9,121	65,173	19,568
양 강 도 Yanggang-do	1,373,814	84,764	3,847	1,239,592	6,045	39,291	275
함 경 남 도 Hamkyeong nam-do	1,841,435	211,949	15,100	1,506,294	20,256	78,813	9,023
함 경 북 도 Hamkyeong buk-do	1,656,355	177,230	13,251	1,364,671	19,711	67,911	13,582
강 원 도 Gangwon-do	1,097,195	166,444	8,997	847,035	11,082	43,229	20,408

3-3. 지역별 면적(Area by province)

Unit : 1,000ha

구 분	2012		2013		2014		Classification
	면적 land	%	면적 land	%	면적 land	%	
계	12,314	100.0	12,314	100.0	12,314	100.0	Total
평양직할시	175	1.4	175	1.4	175	1.4	Pyeong yang
나선특별시	95	0.8	95	0.8	95	0.8	Na seon
남포특별시	114	0.9	114	0.9	114	0.9	Nam po
평안남도	1,158	9.4	1,158	9.4	1,158	9.4	Pyeongyan nam-do
평안북도	1,268	10.3	1,268	10.3	1,268	10.3	Pyeongyan buk-do
함경남도	1,854	15.1	1,854	15.1	1,854	15.1	Hamkyeong nam-do
함경북도	1,598	13.0	1,598	13.0	1,598	13.0	Hamkyeong buk-do
황해남도	845	6.9	845	6.9	845	6.9	Hwanghae nam-do
황해북도	1,035	8.4	1,035	8.4	1,035	8.4	Hwanghae buk-do
강 원 도	1,109	9.0	1,109	9.0	1,109	9.0	Gangwon-do
자 강 도	1,677	13.6	1,677	13.6	1,677	13.6	Jagang-do
양 강 도	1,388	11.3	1,388	11.3	1,388	11.3	Yanggang-do

Note1 : Forest area is based on FAO statistics and other data are based on Statistics Korea.
Source : Statistics Korea(KOSIS), FAO, KREI

3. 임산물 남북교역 현황

(1) 수입현황 Imports

단위 : 톤, 1,000$ Unit : M/T, 1,000$

연 도 Year	계 Total	호 두 Walnut		고사리 Fern brake		도토리 Acorn		표고버섯 Oak mushroom		기 타 Other
		수 량 Quantity	금 액 Value	수 량 Quantity	금 액 Value	수 량 Quantity	금 액 Value	수 량 Quantity	금 액 Value	금 액 Value
2000	8,547	1,522	3,781	502	2,088	-	-	233	1,056	1,622
2001	9,098	777	2,067	867	3,534	100	41	512	2,268	1,188
2002	9,897	1,088	2,994	859	3,674	-	-	325	1,516	1,713
2003	11,964	947	2,614	1,293	5,507	18	10	469	2,176	1,657
2004	15,065	948	2,772	1,297	5,743	300	139	831	4,307	2,104
2005	17,910	450	1,547	1,217	5,514	118	51	1,291	7,542	3,256
2006	22,112	80	521	1,415	7,797	555	310	1,396	10,712	2,772
2007	32,087	172	1,216	1,463	9,670	575	306	903	6,856	14,039
2008	35,284	112	900	1,336	9,581	248	141	552	4,731	19,931
2009	24,317	108	968	1,500	11,345	331	214	614	5,697	6,093
2010	12,800	52	534	93	653	187	106	290	2,973	8,534
2011	1,555	-	-	-	-	-	-	-	-	1,555
2012	1,414	-	-	-	-	-	-	-	-	1,414
2013	497	-	-	-	-	-	-	-	-	497
2014	305	-	-	-	-	-	-	-	-	305
2015	1,495	0	0	-	-	-	-	-	-	1,495

주 : 2002년부터 수출품목 재구분
자료 : 산림청 임업통상팀

Inter-korean Forest Product Trade

(2) 수출현황 Exports

단위 : 톤, 1,000$ Unit : M/T, 1,000$

연 도 Year	합 계 Total	벽 지 Wallpaper		목제펠릿 Wooden pallet		가 구 류 Furniture		솔잎기름 Pine needles oil		기 타 Other
		수 량 Quantity	금 액 Value	수 량 Quantity	금 액 Value	수 량 Quantity	금 액 Value	수 량 Quantity	금 액 Value	금 액 Value
2000	992	-	-	-	-	1	5	-	-	987
2001	-	-	-	-	-	-	-	-	-	-

연 도 Year	합 계 Total	합 판 Plywood		제재목 Sawnwood		단기소득임산물 Non-timber forest products		석재류 Stone		기 타 Other
		수 량 Quantity	금 액 Value	수 량 Quantity	금 액 Value	수 량 Quantity	금 액 Value	수 량 Quantity	금 액 Value	금 액 Value
2002	395	256	230	99	120	-	28	-	-	17
2003	1,432	109	178	445	501	26	98	152	229	426
2004	2,614	334	393	55	236	200	297	86	192	1,496
2005	2,901	659	435	789	389	124	806	543	130	1,141
2006	3,483	1,534	1,066	322	142	489	352	2,840	700	1,223
2007	6,023	323	813	-	-	1,474	1,900	5,811	1,812	1,498
2008	7,009	3,868	1,144	183	-	505	836	4,348	1,051	3,978
2009	3,007	366	429	25	2	1,078	1,507	2,871	637	432
2010	2,505	207	160	-	-	956	2,103	64	21	221
2011	1,459	32	59	-	-	762	1,171	167	44	185
2012	2,407	188	888	-	-	760	1,122	146	114	283
2013	840	117	119	-	-	341	529	4	7	185
2014	458	42	66	-	-	177	266	-	6	120
2015	2,364	20	71	0	0	829	1,974	201	134	185

Note : Products are reclassified in 2002.
Source : Forestry Trade Division

4. 세계 산림자원의 추정

단위 : 1,000ha, 1,000명

구 분	국토면적 Land area	2010년도 산림 (Forest, 2010)			
		면 적 Area	산림률 (%) of land area	ha당 임목축적 (㎥/ha)	1천명당 산림면적 (ha) Area per 1,000 people
세 계 총 계	**13,010,509**	**4,033,060**	**31.0**	**130.7**	**597.4**
아 프 리 카	2,974,011	674,419	22.7	114.1	683.1
아 시 아	3,091,407	592,512	19.2	90.6	145.4
오세아니아	849,094	191,384	22.5	109.1	5,477.5
유 럽	2,214,726	1,005,001	45.4	111.5	1,373.3
남 미	1,746,292	864,351	49.5	205.0	2,245.7
북 중 미	2,134,979	705,393	33.0	122.5	1,315.3
대 한 민 국	9,873	6,222	63.0	97.2	129.2
북 한	12,041	5,666	47.1	64.0	237.9
이 스 라 엘	2,164	154	7.1	38.3	21.8
일 본	36,450	24,979	68.5	170.1	196.2
터 키	76,963	11,334	14.7	134.6	153.3
오스트리아	8,245	3,887	47.1	292.0	466.2
벨 기 에	3,028	678	22.4	247.8	64.0
체 코	7,726	2,657	34.4	289.4	257.5
덴 마 크	4,243	544	12.8	198.5	99.7
에스토니아	4,239	2,217	52.3	202.5	1,653.2
핀 란 드	30,409	22,157	72.9	98.8	4,177.4
프 랑 스	55,010	15,954	29.0	162.0	257.2
독 일	34,877	11,076	31.8	315.3	134.6
그 리 스	12,890	3,903	30.3	47.4	350.5
헝 가 리	8,961	2,029	22.6	176.9	202.7
아이슬란드	10,025	30	0.3	15.0	95.2
아 일 랜 드	6,888	739	10.7	100.5	166.6
이 탈 리 아	29,411	9,149	31.1	151.3	153.5
룩셈부르크	259	87	33.6	298.9	180.9
네 덜 란 드	3,388	365	10.8	191.8	22.1
노 르 웨 이	30,427	10,065	33.1	98.1	2,111.4
폴 란 드	30,633	9,337	30.5	219.4	245.0
포 르 투 갈	9,068	3,456	38.1	53.8	323.7
슬로바키아	4,810	1,933	40.2	265.9	358.0
슬로베니아	2,014	1,253	62.2	332.0	621.8
스 페 인	49,919	18,173	36.4	50.2	408.5
스 웨 덴	41,033	28,203	68.7	119.1	3,063.9
스 위 스	4,000	1,240	31.0	345.2	164.4
영 국	24,250	2,881	11.9	131.6	46.9
호 주	768,228	149,300	19.4	60.3	7,084.6
뉴 질 랜 드	26,771	8,269	30.9	433.7	1,954.8
캐 나 다	909,351	310,134	34.1	106.4	9,324.8
멕 시 코	194,395	64,802	33.3	44.3	597.0
미 국	916,193	304,022	33.2	154.9	975.5
칠 레	74,880	16,231	21.7	184.6	965.9

주1 : 세계산림자원평가보고서 공표주기 5년.
주2 : 호주와 일본의 축적은 '09년 자료임.
자료 : 세계산림자원평가보고서 2010 (FRA)

Estimation of World Forest Resources

Unit : 1,000ha, 1,000명

산림면적 Forest area			2008년도 인구	Classification
2000	2005	2015	Population, 2008	
4,085,168	**4,060,964**	**3,999,000**	**6,750,525**	**World**
708,564	691,468	624,000	987,280	Africa
570,164	584,048	593,000	4,075,307	Asia
198,381	196,745	174,000	34,940	Oceania
998,239	1,001,150	1,015,000	731,805	Europe
904,322	882,258	842,000	384,892	South America
705,497	705,296	751,000	536,301	N. C. Ameriaca
6,288	6,255	6,184	48,152	Korea
6,933	6,299	5,031	23,819	Korea. D.P.R
153	155	165	7,051	Israel
24,876	24,935	24,958	127,293	Japan
10,146	10,740	11,715	73,914	Turkey
3,838	3,862	3,869	8,337	Austria
667	673	683	10,590	Belgium
2,637	2,647	2,667	10,319	Czech Republic
486	534	612	5,458	Denmark
2,243	2,252	2,232	1,341	Estonia
22,459	22,157	22,218	5,304	Finland
15,353	15,714	16,989	62,036	France
11,076	11,076	11,419	82,264	Germany
3,601	3,752	4,054	11,137	Greece
1,907	1,983	2,069	10,012	Hungary
18	25	49	315	Iceland
635	695	754	4,437	Ireland
8,369	8,759	9,297	59,604	Italy
87	87	87	481	Luxembourg
360	365	376	16,528	Netherlands
9,301	9,683	12,112	4,767	Norway
9,059	9,200	9,435	38,104	Poland
3,420	3,437	3,182	10,677	Portugal
1,921	1,932	1,940	5,400	Slovakia
1,233	1,243	1,248	2,015	Slovenia
16,988	17,293	18,418	44,486	Spain
27,389	28,203	28,073	9,205	Sweden
1,194	1,217	1,254	7,541	Switzerland
2,793	2,845	3,144	61,461	United Kingdom
154,920	153,920	124,751	21,074	Australia
8,266	8,311	10,152	4,230	New Zealand
310,134	310,134	347,069	33,259	Canada
66,751	65,578	66,040	108,555	Mexico
300,195	302,108	310,095	311,666	U. S. A.
15,834	16,043	17,735	16,804	Chile

Note1 : F.A.O. Global Forest Resources Assessment is conducted and released every five years.
Note2 : Australia and Japan are data of 2009.
Source : F.A.O. Global Forest Resources Assessment 2010

5. OECD 국가의 산림현황

단위 : 1,000ha

국 가 별 Countries	국토면적 Land area	산 림 면 적			
		임종별 산림면적			산림률 (%) of land area
		계 Total	천연림 Natural forest	인공림 Forest plantations	
OECD 총 계	**3,429,936**	**1,075,196**	**955,586**	**119,610**	**31.3**
대 한 민 국	10,030	6,335	4,424	1,911	63.2
이 스 라 엘	2,164	165	76	89	7.6
일 본	36,450	24,958	14,688	10,270	68.5
터 키	76,963	11,715	8,329	3,386	15.2
오스트리아	8,244	3,869	2,177	1,692	46.9
벨 기 에	3,028	683	289	394	22.6
체 코	7,722	2,667	24	2,643	34.5
덴 마 크	4,243	612	148	464	14.4
에스토니아	4,239	2,232	2,058	174	52.7
핀 란 드	30,390	22,218	15,443	6,775	73.1
프 랑 스	54,766	16,989	15,022	1,967	31.0
독 일	34,861	11,419	6,124	5,295	32.8
그 리 스	12,890	4,054	3,914	140	31.5
헝 가 리	9,127	2,069	417	1,652	22.7
아이슬란드	10,025	49	11	38	0.5
아 일 랜 드	6,889	754	71	683	10.9
이 탈 리 아	29,414	9,297	8,658	639	31.6
룩셈부르크	259	87	59	28	33.6
네 덜 란 드	3,375	376	-	376	11.1
노 르 웨 이	30,427	12,112	10,583	1,529	39.8
폴 란 드	30,622	9,435	478	8,957	30.8
포 르 투 갈	9,026	3,182	2,291	891	35.3
슬로바키아	4,809	1,940	980	960	40.3
슬로베니아	2,014	1,248	1,214	34	62.0
스 페 인	49,880	18,418	15,509	2,909	36.9
스 웨 덴	41,034	28,073	14,336	13,737	68.4
스 위 스	4,000	1,254	1,082	172	31.4
영 국	24,193	3,144	722	2,422	13.0
호 주	768,230	124,751	122,734	2,017	16.2
뉴 질 랜 드	26,331	10,152	8,065	2,087	38.6
캐 나 다	909,351	347,069	331,285	15,784	38.2
멕 시 코	194,395	66,040	65,953	87	34.0
미 국	916,192	310,095	283,731	26,364	33.8
칠 레	74,353	17,735	14,691	3,044	23.9
OECD 평균	**100,880**	**31,623**	**28,105**	**3,518**	**31.3**

주 : 우리나라는 2015 국가산림자원조사 결과, 타국은 FAO GFRA(Global Forest Resources Assessment) 2015 보고서 결과를 각각 수록
* 단, 임목축적을 FAO에 보고하지 않은 일본, 캐나다, 호주, 포르투칼은 각각 임야청 산림자원현황(2012), 산림조사보고서(2013), GFRA(2010), GFRA(2010) 결과 반영

State of Forest in OECD Countries

unit : 1,000ha

Forest Area			임목축적 Stock Volume		국 가 별 Countries
소유별 산림면적			임목축적 (백만㎥) Growing stock (million ㎥)	ha당 임목축적 (㎥/ha)	
계 Total	공유림 Public forest	사유림 Private forest			
1,075,196	**623,807**	**451,389**	**140,346**	**130.5**	**Total OECD**
6,335	2,085	4,250	925	146.0	Korea
165	36	129	6	36.4	Israel
24,958	10,168	14,790	4,900	196.3	Japan
11,715	11,193	522	1,506	128.6	Turkey
3,869	732	3,137	1,155	298.5	Austria
683	304	379	188	275.3	Belgium
2,667	2,036	631	791	296.6	Czech Republic
612	139	473	120	196.1	Denmark
2,232	923	1,309	476	213.3	Estonia
22,218	6,744	15,474	2,320	104.4	Finland
16,989	4,064	12,925	2,935	172.8	France
11,419	5,932	5,487	3,663	320.8	Germany
4,054	3,024	1,030	193	47.6	Greece
2,069	1,170	899	377	182.2	Hungary
49	15	34	1	20.4	Iceland
754	386	368	117	155.2	Ireland
9,297	3,032	6,265	1,385	149.0	Italy
87	41	46	26	298.9	Luxembourg
376	181	195	81	215.4	Netherlands
12,112	1,488	10,624	1,157	95.5	Norway
9,435	7,643	1,792	2,540	269.2	Poland
3,182	98	3,084	186	58.5	Portugal
1,940	974	966	532	274.2	Slovakia
1,248	309	939	432	346.2	Slovenia
18,418	5,333	13,085	1,212	65.8	Spain
28,073	6,881	21,192	2,989	106.5	Sweden
1,254	337	917	442	352.5	Switzerland
3,144	868	2,276	652	207.4	United Kingdom
124,751	89,349	35,402	9,002	72.2	Australia
10,152	6,054	4,098	3,975	391.5	New Zealand
347,069	317,402	29,667	47,320	136.3	Canada
66,040	840	65,200	4,727	71.6	Mexico
310,095	129,974	180,121	40,699	131.2	U. S. A.
17,735	4,052	13,683	3,316	187.0	Chile
31,623	**18,347**	**13,276**	**4,128**	**130.5**	**Average OECD**

Note : The results of Korea and other countries has been prepared on the basis of the report, each Natural Forest Inventory in 2015 and the 'FAO Global Forest Resources Assessment 2015'.

6. 주요국의 원목 생산 및 소비

단위 : 1,000㎥

구 분	생 산 량 Production				
	2010	2011	2012	2013	2014
세 계 총 계	**3,527,741**	**3,610,329**	**3,615,740**	**3,654,243**	**3,700,368**
아 프 리 카	701,561	708,160	714,308	719,376	728,485
아 시 아	1,126,849	1,127,325	1,121,650	1,125,866	1,118,695
오세아니아	67,755	70,383	68,234	70,044	74,249
유 럽	658,860	682,850	683,019	697,567	722,064
북 미	518,585	543,319	535,696	548,894	552,952
중 남 미	454,131	478,291	492,834	492,495	503,923
대 한 민 국	5,943	6,153	6,338	6,676	6,675
북 한	7,487	7,527	7,547	7,576	7,606
중 국	350,633	346,359	341,662	347,512	338,106
일 본	17,281	18,374	18,559	21,134	21,130
터 키	20,597	21,039	21,959	20,858	22,835
말 레 이 시 아	22,113	20,692	20,541	19,412	20,405
필 리 핀	15,955	16,157	16,042	16,241	16,074
인 도 네 시 아	113,849	117,994	117,522	115,232	113,020
베 트 남	28,200	27,100	26,800	26,322	26,654
호 주	30,414	31,394	28,242	27,324	30,044
뉴 질 랜 드	24,491	26,130	27,415	29,764	29,956
오 스 트 리 아	17,831	18,696	18,021	17,390	17,089
벨 기 에	4,827	5,128	5,128	5,512	5,412
체 코	16,736	15,381	15,061	15,331	15,476
덴 마 크	2,669	2,583	2,446	3,180	3,456
핀 란 드	50,952	50,767	52,310	56,992	58,510
프 랑 스	55,808	55,041	51,495	51,671	53,596
독 일	54,418	56,142	52,338	53,207	54,356
러 시 아	175,499	191,225	192,055	194,461	203,000
이 탈 리 아	7,844	7,744	7,744	7,744	7,744
네 덜 란 드	1,081	982	955	1,108	1,337
노 르 웨 이	10,443	10,291	10,572	11,598	12,386
폴 란 드	35,467	37,180	38,015	38,939	40,565
포 르 투 갈	9,648	10,961	10,711	10,642	10,866
슬 로 바 키 아	9,599	9,213	8,202	8,063	9,168
슬 로 베 니 아	2,945	3,388	3,341	3,415	5,099
스 페 인	16,089	15,428	14,657	15,758	16,092
스 웨 덴	72,200	71,900	69,499	69,600	72,700
스 위 스	4,938	4,861	4,659	4,734	4,865
영 국	9,718	10,020	10,120	10,821	11,184
캐 나 다	142,013	148,178	148,183	148,183	154,259
미 국	323,986	338,090	332,909	334,019	398,693
멕 시 코	43,870	43,714	44,234	44,198	44,204
브 라 질	235,432	253,144	266,769	269,411	267,653
칠 레	47,215	55,148	55,073	57,191	58,712

자료 : FAO 임산물생산통계연감 2014

Roundwood Production and Consumption in Major Countries

Unit : 1,000㎥

소 비 량 Consumption					Classification
2010	2011	2012	2013	2014	
3,530,697	**3,615,057**	**3,613,486**	**3,651,313**	**3,698,071**	**World**
698,076	705,010	710,640	715,819	723,579	Africa
1,173,267	1,183,326	1,173,308	1,183,083	1,183,010	Asia
51,202	50,466	47,840	46,033	48,780	Oceania
644,612	666,025	669,038	681,988	703,258	Europe
510,358	533,017	520,714	532,713	536,768	N. Ameriaca
453,181	477,213	491,945	491,678	502,676	L.A.C
10,159	10,179	10,024	10,450	10,447	Korea
7,477	7,516	7,558	7,554	7,532	Korea. D.P.R
386,002	389,621	380,309	393,327	391,752	China
21,972	22,912	22,958	25,425	24,809	Japan
22,006	22,350	23,127	21,554	23,413	Turkey
17,653	17,484	17,606	16,335	16,944	Malaysia
15,962	16,216	16,123	16,361	16,133	Philippines
113,928	118,013	117,539	115,256	113,112	Indonesia
28,950	27,991	28,032	27,991	28,588	Viet Nam
28,968	29,379	26,848	25,311	27,425	Australia
13,748	13,506	13,660	13,223	13,396	New Zealand
25,452	25,866	25,178	25,653	24,441	Austria
8,210	8,531	8,991	9,092	8,992	Belgium
15,946	13,612	12,908	13,365	12,837	Czech Republic
2,958	2,619	2,497	3,073	3,349	Denmark
56,858	55,859	57,165	62,878	63,930	Finland
50,063	49,325	47,605	47,538	50,256	France
58,631	59,849	55,792	59,019	59,981	Germany
154,324	170,526	174,213	175,305	181,968	Russian Fed
11,946	12,052	11,328	11,288	11,709	Italy
808	905	757	832	1,030	Netherlands
11,038	10,969	10,000	9,734	9,632	Norway
36,058	38,726	38,509	38,193	40,344	Poland
9,502	11,549	11,349	11,700	12,282	Portugal
7,686	7,202	6,602	5,662	6,676	Slovakia
2,408	2,694	2,478	2,439	3,165	Slovenia
16,539	15,524	14,643	15,224	15,083	Spain
77,735	78,527	76,013	76,854	80,560	Sweden
4,417	4,178	4,013	4,245	4,280	Switzerland
9,441	9,605	9,385	10,283	11,035	United Kingdom
142,784	146,783	146,584	145,977	151,307	Canada
314,988	329,182	319,477	318,317	385,460	U. S. A.
43,876	43,711	44,219	44,177	44,161	Mexico
235,432	253,085	266,727	269,334	267,507	Brazil
47,180	55,108	55,071	57,186	58,684	Chile

Source : FAO Yearbook of Forest Products 2014

7. 주요국의 연료 생산 및 소비

단위 : 천㎥

구 분	생 산 량 Production				
	2010	2011	2012	2013	2014
세 계 총 계	**1,825,230**	**1,841,189**	**1,849,477**	**1,859,761**	**1,863,828**
아 프 리 카	630,684	639,397	643,021	650,137	656,920
아 시 아	766,308	758,266	750,106	743,350	736,991
오세아니아	10,736	10,747	10,631	10,632	10,633
유 럽	127,069	134,407	140,797	146,992	149,655
북 미	43,648	41,880	41,879	46,206	46,206
중 남 미	246,784	256,493	263,043	262,444	263,421
대 한 민 국	2,477	2,479	2,480	2,481	2,480
북 한	5,987	6,027	6,047	6,076	6,106
중 국	188,823	185,430	182,100	178,831	175,622
일 본	88	84	80	77	73
터 키	4,902	4,616	4,258	4,096	4,300
말 레 이 시 아	2,810	2,760	2,711	2,664	2,619
필 리 핀	12,362	12,250	12,144	12,042	11,944
인 도 네 시 아	59,743	57,288	54,917	52,627	50,414
베 트 남	21,500	20,400	20,000	20,000	20,000
호 주	4,853	4,862	4,745	4,745	4,745
뉴 질 랜 드	-	-	-	-	-
오 스 트 리 아	4,550	5,065	5,189	4,957	5,059
벨 기 에	714	893	893	893	893
체 코	1,965	1,914	2,020	2,182	2,111
덴 마 크	1,080	1,115	1,115	1,950	2,218
핀 란 드	4,975	5,241	7,695	7,660	7,832
프 랑 스	26,174	26,653	26,550	27,220	27,764
독 일	9,031	10,783	9,476	11,155	11,114
러 시 아	13,904	15,600	14,600	14,082	14,700
이 탈 리 아	5,197	5,388	5,388	5,388	5,388
네 덜 란 드	290	290	290	290	357
노 르 웨 이	2,121	1,785	1,785	2,579	2,579
폴 란 드	4,124	4,980	5,043	5,144	5,140
포 르 투 갈	600	600	600	600	600
슬 로 바 키 아	510	643	587	690	560
슬 로 베 니 아	1,104	1,336	1,121	1,127	1,589
스 페 인	5,120	3,900	3,030	3,435	3,435
스 웨 덴	5,900	5,900	5,900	5,900	5,900
스 위 스	1,499	1,539	1,673	1,810	1,799
영 국	1,381	1,234	1,332	1,578	1,823
캐 나 다	3,211	1,443	1,442	4,325	4,325
미 국	40,437	40,437	40,436	41,881	41,881
멕 시 코	38,829	38,834	38,840	38,845	38,851
브 라 질	107,032	113,175	119,965	118,123	118,123
칠 레	12,655	15,998	15,998	16,122	16,122

자료 : FAO 임산물생산통계연감 2014

Fuel Wood Production and Consumption in Major Countries

Unit : 1,000㎥

소 비 량 Consumption					Classification
2010	2011	2012	2013	2014	
1,823,527	**1,839,073**	**1,847,239**	**1,857,230**	**1,861,104**	**World**
630,672	639,339	642,910	650,177	657,043	Africa
766,587	758,474	750,325	743,432	737,020	Asia
10,736	10,747	10,630	10,624	10,627	Oceania
125,238	132,574	138,866	144,641	146,990	Europe
43,519	41,456	41,498	45,949	46,049	N. Ameriaca
246,774	256,484	263,009	262,408	263,376	L.A.C
2,477	2,479	2,480	2,481	2,480	Korea
5,987	6,027	6,047	6,076	6,106	Korea. D.P.R
188,826	185,434	182,103	178,840	175,633	China
88	84	80	77	73	Japan
5,144	4,823	4,424	4,121	4,308	Turkey
2,805	2,756	2,710	2,662	2,618	Malaysia
12,362	12,250	12,144	12,042	11,944	Philippines
59,796	57,315	54,925	52,604	50,413	Indonesia
21,467	20,367	19,999	19,994	19,994	Viet Nam
4,852	4,862	4,744	4,737	4,738	Australia
-	-	-	-	-	New Zealand
5,085	5,826	5,855	5,831	5,861	Austria
758	984	1,472	1,225	1,225	Belgium
1,939	1,848	1,904	2,066	1,964	Czech Republic
1,216	1,310	1,291	1,998	2,266	Denmark
5,108	5,275	7,703	7,629	7,730	Finland
25,403	25,863	25,862	26,583	27,318	France
9,313	11,144	9,760	11,841	11,699	Germany
13,711	15,329	14,389	13,933	14,548	Russian Fed
6,148	6,473	6,343	6,429	6,612	Italy
288	275	267	267	361	Netherlands
2,292	2,046	1,895	2,690	2,673	Norway
4,011	4,910	4,938	4,964	5,086	Poland
599	596	595	594	599	Portugal
448	631	393	356	229	Slovakia
939	1,205	1,082	1,022	1,336	Slovenia
5,063	3,828	2,927	3,343	3,281	Spain
6,376	6,649	6,353	6,378	6,263	Sweden
1,485	1,535	1,671	1,814	1,806	Switzerland
1,225	1,099	847	1,211	1,616	United Kingdom
3,256	1,480	1,492	4,355	4,347	Canada
40,263	39,976	40,006	41,593	41,701	U. S. A.
38,821	38,824	38,806	38,810	38,805	Mexico
107,032	113,175	119,965	118,123	118,123	Brazil
12,655	16,001	15,998	16,122	16,122	Chile

Source : FAO Yearbook of Forest Products 2014

8. 주요국의 산업용재 생산 및 소비

단위 : 1,000㎥

구 분	생 산 량 Production				
	2010	2011	2012	2013	2014
세계총계	**1,702,511**	**1,769,140**	**1,766,264**	**1,794,482**	**1,836,541**
아프리카	70,876	68,763	71,287	69,239	71,565
아시아	360,541	369,060	371,545	382,516	381,704
오세아니아	57,019	59,637	57,603	59,412	63,616
유럽	531,791	548,443	542,222	550,575	572,409
북미	474,937	501,439	493,817	502,688	506,746
중남미	207,347	221,798	229,790	230,051	240,502
대한민국	3,466	3,674	3,858	4,195	4,195
북한	1,500	1,500	1,500	1,500	1,500
중국	161,810	160,928	159,562	168,681	162,484
일본	17,193	18,290	18,479	21,057	21,057
터키	15,695	16,423	17,701	16,762	18,535
말레이시아	19,303	17,932	17,830	16,748	17,786
필리핀	3,593	3,907	3,898	4,199	4,130
인도네시아	54,106	60,706	62,606	62,606	62,606
베트남	6,700	6,700	6,800	6,322	6,654
호주	25,561	26,532	23,497	22,579	25,299
뉴질랜드	24,491	26,130	27,415	29,764	29,956
오스트리아	13,281	13,631	12,831	12,433	12,030
벨기에	4,114	4,235	4,235	4,619	4,519
체코	14,771	13,467	13,041	13,149	13,365
덴마크	1,590	1,468	1,331	1,230	1,238
핀란드	45,977	45,526	44,614	49,331	50,678
프랑스	29,634	28,387	24,945	24,451	25,832
독일	45,388	45,358	42,863	42,052	43,243
러시아	161,595	175,625	177,455	180,379	188,300
이탈리아	2,647	2,356	2,356	2,356	2,356
네덜란드	791	692	665	818	980
노르웨이	8,322	8,506	8,787	9,019	9,807
폴란드	31,343	32,200	32,972	33,795	35,425
포르투갈	9,048	10,361	10,111	10,042	10,266
슬로바키아	9,089	8,570	7,615	7,373	8,608
슬로베니아	1,841	2,052	2,220	2,288	3,511
스페인	10,969	11,528	11,627	12,323	12,657
스웨덴	66,300	66,000	63,599	63,700	66,800
스위스	3,439	3,322	2,986	2,924	3,066
영국	8,337	8,787	8,788	9,243	9,361
캐나다	138,802	146,735	146,741	147,751	149,934
미국	336,135	354,704	347,076	354,937	356,812
멕시코	5,041	4,880	5,394	5,353	5,353
브라질	128,400	139,969	146,804	142,633	149,530
칠레	34,560	39,150	39,075	41,069	42,590

자료 : FAO 임산물생산통계연감 2014

Industrial Roundwood Production and Consumption in Major Countries

Unit : 1,000㎥

소 비 량 Consumption					Classification
2010	2011	2012	2013	2014	
1,707,170	**1,775,984**	**1,766,247**	**1,794,083**	**1,836,967**	**World**
67,403	65,671	67,730	65,642	66,537	Africa
406,680	424,852	422,983	439,651	445,990	Asia
40,466	39,719	37,210	35,409	38,153	Oceania
519,374	533,451	530,172	537,348	556,268	Europe
466,839	491,561	479,216	486,764	490,718	N. Ameriaca
206,407	220,730	228,936	229,270	239,300	L.A.C
7,683	7,700	7,544	7,969	7,966	Korea
1,490	1,489	1,512	1,478	1,426	Korea. D.P.R
197,176	204,187	198,205	214,487	216,119	China
21,884	22,829	22,878	25,349	24,736	Japan
16,862	17,527	18,703	17,433	19,104	Turkey
14,847	14,728	14,896	13,673	14,326	Malaysia
3,600	3,965	3,979	4,320	4,189	Philippines
54,131	60,698	62,614	62,651	62,699	Indonesia
7,483	7,624	8,034	7,996	8,594	Viet Nam
24,115	24,516	22,104	20,574	22,687	Australia
13,748	13,506	13,660	13,223	13,396	New Zealand
20,367	20,040	19,323	19,823	18,580	Austria
7,452	7,547	7,519	7,866	7,766	Belgium
14,007	11,764	11,004	11,299	10,873	Czech Republic
1,742	1,310	1,206	1,075	1,083	Denmark
51,749	50,585	49,462	55,249	56,200	Finland
24,660	23,461	21,742	20,955	22,938	France
49,318	48,705	46,032	47,178	48,282	Germany
140,613	155,197	159,823	161,372	167,420	Russian Fed
5,799	5,579	4,984	4,854	5,097	Italy
520	630	490	565	670	Netherlands
8,746	8,923	8,105	7,044	6,959	Norway
32,047	33,816	33,572	33,229	35,258	Poland
8,903	10,953	10,754	11,105	11,683	Portugal
7,237	6,571	6,209	5,306	6,446	Slovakia
1,469	1,489	1,396	1,417	1,829	Slovenia
11,477	11,696	11,716	11,882	11,802	Spain
71,359	71,878	69,660	70,476	74,298	Sweden
2,932	2,643	2,342	2,431	2,474	Switzerland
8,216	8,506	8,538	9,072	9,419	United Kingdom
139,528	145,304	145,142	145,600	146,959	Canada
327,311	346,257	334,074	341,163	343,759	U. S. A.
5,055	4,888	5,411	5,363	5,355	Mexico
128,400	139,910	146,758	142,556	149,384	Brazil
34,525	39,107	39,071	41,061	42,562	Chile

Source : FAO Yearbook of Forest Products 2014

9. 주요국의 목탄 생산 및 소비

단위 : 톤

구 분	생 산 량 Production				
	2010	2011	2012	2013	2014
세 계 총 계	**46,831**	**48,559**	**50,124**	**51,772**	**53,103**
아 프 리 카	28,821	29,809	30,496	31,769	32,351
아 시 아	8,341	8,550	8,784	8,796	8,849
오세아니아	35	36	36	37	38
유 럽	528	508	442	462	481
북 미	1,070	1,038	1,039	982	982
중 남 미	8,036	8,618	9,328	9,726	10,403
대 한 민 국	11	10	6	9	9
북 한	157	158	159	161	162
중 국	1,725	1,716	1,706	1,697	1,687
일 본	25	25	25	25	45
터 키	-	-	-	-	-
말 레 이 시 아	29	29	29	29	29
필 리 핀	359	517	433	410	407
인 도 네 시 아	664	664	664	664	664
베 트 남	115	120	414	414	414
호 주	23	23	23	24	24
뉴 질 랜 드	-	-	-	-	-
오 스 트 리 아	1	1	1	1	1
벨 기 에	-	-	-	-	-
체 코	7	6	6	6	6
덴 마 크	-	-	-	-	-
핀 란 드	-	-	-	-	-
프 랑 스	51	50	45	45	45
독 일	2	2	2	2	2
러 시 아	76	51	53	51	46
이 탈 리 아	10	10	10	10	10
네 덜 란 드	5	5	5	-	-
노 르 웨 이	-	-	-	-	-
폴 란 드	63	79	89	99	120
포 르 투 갈	19	21	19	23	23
슬 로 바 키 아	3	4	4	4	4
슬 로 베 니 아	-	-	-	-	-
스 페 인	-	-	-	-	-
스 웨 덴	-	-	-	-	-
스 위 스	-	-	-	-	-
영 국	5	5	5	5	5
캐 나 다	-	-	-	-	-
미 국	1,070	1,038	1,039	982	982
멕 시 코	76	85	80	82	82
브 라 질	4,951	5,479	6,258	6,590	7,240
칠 레	248	248	247	247	246

자료 : FAO 임산물생산통계연감 2014

Wood Charcoal Production and Consumption in Major Countries

Unit : M/T

소 비 량 Consumption					Classification
2010	2011	2012	2013	2014	
47,100	**48,846**	**50,416**	**52,031**	**53,235**	**World**
28,508	29,452	30,132	31,365	31,903	Africa
8,578	8,858	9,032	9,093	9,066	Asia
39	42	46	57	52	Oceania
1,102	1,068	1,031	1,026	1,054	Europe
1,150	1,131	1,122	1,062	1,072	N. Ameriaca
7,723	8,296	9,052	9,428	10,087	L.A.C
119	123	118	124	129	Korea
157	158	160	163	162	Korea. D.P.R
1,886	1,897	1,849	1,861	1,895	China
175	174	169	172	176	Japan
23	32	50	73	57	Turkey
7	1	14	9	13	Malaysia
322	490	363	318	316	Philippines
456	434	436	437	344	Indonesia
102	107	387	387	391	Viet Nam
27	31	34	45	41	Australia
1	1	1	2	-	New Zealand
12	11	13	12	12	Austria
18	30	14	28	28	Belgium
12	19	22	21	24	Czech Republic
9	8	14	14	14	Denmark
3	3	3	3	3	Finland
120	121	124	116	131	France
206	210	226	216	205	Germany
74	49	40	46	37	Russian Fed
101	77	69	66	70	Italy
28	35	60	37	27	Netherlands
28	37	33	37	38	Norway
52	73	74	70	82	Poland
45	58	64	53	57	Portugal
4	5	5	4	8	Slovakia
1	2	2	2	2	Slovenia
17	11	3	-	8	Spain
20	21	21	30	37	Sweden
12	12	12	12	12	Switzerland
106	92	90	111	112	United Kingdom
38	44	25	25	24	Canada
1,112	1,087	1,097	1,037	1,049	U. S. A.
19	14	8	6	-	Mexico
5,072	5,589	6,334	6,628	7,280	Brazil
285	285	288	288	285	Chile

Source : FAO Yearbook of Forest Products 2014

10. 주요국의 제재목 생산 및 소비

단위 : 1,000㎥

구 분	생 산 량 Production				
	2010	2011	2012	2013	2014
세 계 총 계	**375,625**	**388,570**	**404,039**	**422,651**	**438,734**
아 프 리 카	8,625	8,949	8,962	9,398	9,634
아 시 아	85,704	93,069	104,339	113,466	119,542
오세아니아	9,425	8,689	8,709	8,801	9,050
유 럽	139,109	142,737	139,980	142,299	147,242
북 미	98,680	102,054	108,038	113,928	118,155
중 남 미	34,081	33,071	34,011	34,758	35,110
대 한 민 국	2,146	2,019	2,082	2,343	2,343
북 한	280	280	280	280	280
중 국	37,231	44,638	55,740	63,040	68,410
일 본	9,415	9,434	9,320	10,100	10,616
터 키	6,243	6,461	6,682	6,405	6,635
말 레 이 시 아	4,321	4,011	4,023	4,758	4,463
필 리 핀	700	700	500	450	496
인 도 네 시 아	4,169	4,169	4,169	4,169	4,169
베 트 남	5,800	5,800	6,200	6,000	6,000
호 주	5,079	4,556	4,388	4,593	4,807
뉴 질 랜 드	4,079	3,832	4,059	3,941	3,971
오 스 트 리 아	9,603	9,636	8,952	8,534	8,351
벨 기 에	1,383	1,369	1,369	1,655	1,715
체 코	4,744	4,454	4,259	4,037	3,861
덴 마 크	448	372	372	358	358
핀 란 드	9,473	9,750	9,440	10,440	10,940
프 랑 스	8,316	8,675	8,067	7,901	7,787
독 일	22,059	22,628	21,081	21,478	217,873
러 시 아	28,870	31,215	32,230	33,500	33,900
이 탈 리 아	1,200	1,250	1,370	1,360	1,430
네 덜 란 드	231	238	190	216	227
노 르 웨 이	2,118	2,271	2,289	2,206	2,407
폴 란 드	4,220	4,422	4,249	4,321	4,615
포 르 투 갈	1,045	1,044	942	872	919
슬 로 바 키 아	2,576	2,204	1,560	1,430	1,750
슬 로 베 니 아	760	703	660	660	700
스 페 인	2,038	2,162	1,971	1,872	2,031
스 웨 덴	16,757	16,492	16,286	16,214	17,760
스 위 스	1,457	1,313	1,135	1,044	1,141
영 국	3,101	3,279	3,409	3,581	3,764
캐 나 다	38,667	38,880	40,564	42,813	43,351
미 국	60,013	63,174	67,474	71,115	74,803
멕 시 코	2,431	2,344	2,667	2,502	2,471
브 라 질	17,452	16,201	15,167	15,367	15,227
칠 레	6,354	6,785	7,160	7,721	7,999

자료 : FAO 임산물생산통계연감 2014

Sawnwood Production and Consumption in Major Countries

Unit : 1,000㎥

소 비 량 Consumption					Classification
2010	2011	2012	2013	2014	
372,211	**387,245**	**399,052**	**419,242**	**435,163**	**World**
16,545	16,028	16,132	16,962	17,470	Africa
116,298	134,261	144,612	157,882	166,416	Asia
5,412	4,994	4,737	4,966	5,201	Oceania
109,528	108,421	103,291	103,231	105,642	Europe
89,350	89,828	95,578	101,203	105,351	N. Ameriaca
32,655	31,400	32,438	32,784	32,502	L.A.C
3,321	3,491	3,696	4,087	4,291	Korea
277	270	267	270	271	Korea. D.P.R
52,622	66,982	77,096	87,954	95,352	China
15,770	16,219	15,823	17,538	17,368	Japan
6,866	7,341	7,611	7,334	7,736	Turkey
2,122	2,283	2,357	3,025	2,718	Malaysia
162	289	198	168	211	Philippines
3,628	3,354	3,346	3,649	3,448	Indonesia
6,696	6,670	7,110	6,964	7,476	Viet Nam
5,412	4,994	4,737	4,966	5,201	Australia
2,090	1,963	1,981	1,942	2,304	New Zealand
5,277	5,850	5,710	5,390	5,129	Austria
2,197	2,227	2,181	2,394	2,426	Belgium
3,421	3,401	3,184	2,783	2,790	Czech Republic
1,825	1,586	1,436	1,987	2,485	Denmark
4,262	4,128	3,446	3,641	3,842	Finland
11,140	11,232	9,873	9,382	9,152	France
19,175	19,799	18,709	19,069	18,914	Germany
11,210	11,548	11,975	12,225	11,350	Russian Fed
7,070	6,982	5,988	5,753	5,759	Italy
2,667	2,626	2,316	2,247	2,199	Netherlands
2,581	2,806	2,859	2,746	2,919	Norway
4,426	4,844	4,516	4,400	4,592	Poland
957	755	748	383	358	Portugal
2,260	1,276	1,147	1,104	1,256	Slovakia
628	541	521	621	577	Slovenia
3,212	3,070	2,621	2,547	2,834	Spain
5,808	5,213	4,827	5,127	6,056	Sweden
1,472	1,568	1,377	1,277	1,356	Switzerland
8,605	8,053	8,448	8,932	9,965	United Kingdom
17,703	15,973	16,549	16,156	15,234	Canada
71,629	73,839	79,013	85,032	90,103	U. S. A.
3,905	4,131	4,418	4,221	4,522	Mexico
16,382	14,934	13,990	14,195	13,762	Brazil
4,598	4,718	5,008	5,250	5,140	Chile

Source : FAO Yearbook of Forest Products 2014

11. 주요국의 목질패널 생산 및 소비

12-1. 생산 단위 : 천㎥

구 분	단 판 Veneer Sheets					합 판 Plywood				
	2010	2011	2012	2013	2014	2010	2011	2012	2013	2014
세 계 총 계	**12,819**	**13,931**	**13,594**	**13,472**	**13,530**	**91,558**	**109,329**	**118,181**	**134,723**	**147,572**
아 프 리 카	908	930	987	1,051	1,023	780	819	861	828	876
아 시 아	6,056	6,234	6,032	6,611	6,633	67,462	84,470	93,166	109,569	121,857
오세아니아	876	951	876	818	859	504	556	563	501	545
유 럽	1,988	2,191	1,999	2,024	2,017	6,859	7,398	7,535	7,839	8,281
북 미	850	900	950	1,000	1,000	11,402	11,159	11,317	11,472	11,262
중 남 미	2,141	2,725	2,749	1,968	1,998	4,551	4,927	4,740	4,514	4,751
대 한 민 국	224	251	200	239	239	450	455	434	482	482
북 한										
중 국	3,063	3,033	3,033	3,033	3,033	50,915	68,430	76,332	92,507	104,146
일 본	60	60	60	60	60	2,645	2,486	2,549	2,761	2,902
터 키	96	88	85	84	85	110	115	116	116	110
말 레 이 시 아	798	833	415	776	818	4,450	4,052	4,232	4,154	4,154
필 리 핀	136	114	129	60	40	296	320	317	317	317
인 도 네 시 아	737	816	891	816	816	4,850	4,850	5,178	5,268	5,768
베 트 남	60	159	339	662	662	195	215	258	330	460
호 주	123	135	125	125	125	120	140	160	136	153
뉴 질 랜 드	663	702	679	621	662	360	360	356	326	353
오 스 트 리 아	8	8	8	8	8	273	216	216	216	216
벨 기 에	34	34	34	34	34	21	24	24	24	24
체 코	37	30	30	28	30	204	181	178	180	181
덴 마 크	82	80	80	80	80	8	9	9	-	-
핀 란 드	47	47	47	53	53	980	1,010	1,020	1,090	1,160
프 랑 스	56	58	59	59	59	271	258	324	255	245
독 일	183	187	127	104	98	232	218	178	135	148
러 시 아	320	527	558	686	690	2,689	3,040	3,150	3,303	3,513
이 탈 리 아	317	315	274	203	203	310	310	280	225	266
네 덜 란 드	-	-	-	-		-	-	-	-	-
노 르 웨 이	-	-	-	-		30	14	16	17	17
폴 란 드	112	49	43	50	55	402	411	388	430	485
포 르 투 갈	29	29	48	35	35	24	96	63	31	27
슬 로 바 키 아	19	16	19	19	21	20	22	26	25	26
슬 로 베 니 아	20	30	25	25	25	100	81	67	66	70
스 페 인	111	111	96	111	117	267	299	255	275	284
스 웨 덴	33	29	28	37	38	60	84	54	87	82
스 위 스	5	5	5	1	-	8	8	7	7	9
영 국	-	-	-	-		-	-	-	-	-
캐 나 다	450	500	550	600	600	2,005	1,794	1,824	1,792	1,810
미 국	400	400	400	400	400	9,397	9,365	9,493	9,680	9,452
멕 시 코	300	300	300	300	300	127	120	135	127	111
브 라 질	1,420	1,996	1,996	1,231	1,231	2,207	2,456	2,564	2,365	2,400
칠 레	44	50	71	53	86	1,176	1,291	942	860	1,100

자료 : FAO 임산물생산통계연감 2014

Processed Wood-based Panel Production and Consumption in Major Countries

12-1. Production

Unit : 1,000㎥

P B Particle Board					섬 유 판 MDF					Classification
2010	2011	2012	2013	2014	2010	2011	2012	2013	2014	
95,860	**98,035**	**97,475**	106,603	110,863	**69,457**	**75,833**	**83,343**	**88,529**	**93,496**	**World**
583	591	809	735	760	93	98	218	271	276	Africa
21,742	22,239	23,171	29,581	31,454	49,020	55,114	61,086	65,216	69,084	Asia
1,070	1,142	1,030	987	1,029	1,216	1,269	1,183	1,166	1,193	Oceania
46,289	46,875	45,649	45,898	46,990	11,143	11,308	11,780	12,158	12,874	Europe
20,757	21,674	20,881	23,153	24,497	3,310	3,351	3,658	3,755	3,850	N. Ameriaca
5,419	5,513	5,935	6,249	6,133	4,675	4,693	5,418	5,963	6,219	L.A.C
919	795	801	802	830	1,836	1,812	1,712	1,678	2,010	Korea
					-	-	-	-	-	Korea. D.P.R
12,725	12,781	12,974	18,933	20,609	38,942	44,596	50,225	53,945	56,826	China
934	959	943	1,040	1,070	342	374	387	404	410	Japan
3,100	3,620	3,950	4,300	4,500	3,265	3,570	3,900	4,285	4,885	Turkey
192	133	166	164	163	1,460	1,460	1,460	1,460	1,460	Malaysia
4	4	4	4	4	-	-	-	-	-	Philippines
125	125	125	125	125	229	229	229	253	192	Indonesia
240	245	250	250	250	160	170	160	160	160	Viet Nam
928	986	866	831	877	558	605	466	463	500	Australia
142	156	164	156	152	658	664	717	703	693	New Zealand
2,200	2,250	2,250	2,200	2,200	650	650	650	650	650	Austria
1,829	1,810	1,810	1,810	1,810	239	309	309	309	309	Belgium
1,085	1,052	1,033	1,032	1,036	46	29	29	29	30	Czech Republic
315	331	349	346	346	27	34	-	-	-	Denmark
220	170	100	105	105	-	-	-	-	-	Finland
4,170	4,378	4,273	4,063	3,995	860	870	870	916	790	France
7,634	6,940	6,781	6,806	6,808	1,762	1,542	1,478	1,454	1,503	Germany
5,429	6,634	6,753	6,656	6,795	1,078	1,197	1,316	1,110	1,127	Russian Fed
3,016	2,976	2,588	2,354	2,386	800	760	730	708	730	Italy
-	-	-	-	-	-	-	-	-	-	Netherlands
348	316	286	192	265	-	-	-	-	-	Norway
4,684	4,917	4,879	4,786	4,790	2,176	2,218	2,366	2,845	3,100	Poland
848	693	594	649	682	326	443	701	462	480	Portugal
562	550	530	520	540	-	-	-	-	-	Slovakia
130	130	90	40	75	110	120	130	125	130	Slovenia
1,778	1,584	1,320	1,320	1,797	800	807	840	1,093	1,371	Spain
495	510	573	571	494	71	61	-	-	-	Sweden
529	522	405	370	383	253	220	200	200	220	Switzerland
2,594	2,625	2,215	2,276	2,319	776	759	788	756	749	United Kingdom
6,157	6,974	7,446	7,968	8,587	793	767	780	811	849	Canada
14,600	14,700	13,435	15,185	15,910	2,517	2,584	2,878	2,944	3,001	U. S. A.
591	582	738	769	754	40	40	60	60		Mexico
3,194	3,263	3,462	3,593	3,428	3,036	3,040	3,678	4,000		Brazil
515	545	599	766	788	869	917	913	912		Chile

Source : FAO Yearbook of Forest Products 2014

11. 주요국의 목질패널 생산 및 소비 (계속)

12-2. 소비 단위 : 천㎥

구 분	단 판 Veneer Sheets					합 판 Plywood				
	2010	2011	2012	2013	2014	2010	2011	2012	2013	2014
세 계 총 계	**12,984**	**14,032**	**13,806**	**13,484**	**13,659**	**89,987**	**107,373**	**116,081**	**131,395**	**144,031**
아 프 리 카	776	790	867	997	931	1,609	1,718	1,768	1,732	1,971
아 시 아	6,561	6,733	6,592	7,139	7,399	61,900	78,239	86,542	102,570	114,356
오세아니아	609	678	621	602	558	713	782	824	805	860
유 럽	2,110	2,287	2,018	2,066	1,984	8,065	8,841	8,698	8,595	9,153
북 미	802	869	991	748	845	14,534	14,152	14,854	14,459	14,412
중 남 미	2,126	2,675	2,717	1,932	1,941	3,165	3,641	3,395	3,233	3,279
대 한 민 국	502	504	423	512	447	1,795	1,636	1,641	1,763	1,878
북 한	-	-	-	-	-	4	6	7	6	10
중 국	3,145	3,128	3,317	3,576	3,887	44,705	60,160	67,423	83,522	93,887
일 본	295	307	274	318	317	5,891	6,286	6,179	6,508	6,492
터 키	117	119	128	134	149	255	342	367	405	390
말 레 이 시 아	480	613	157	563	664	704	816	1,059	981	1,282
필 리 핀	159	145	165	83	48	385	490	636	497	714
인 도 네 시 아	742	824	908	831	822	2,341	2,163	2,310	2,117	2,522
베 트 남	43	44	49	40	-	208	254	265	325	465
호 주	30	33	34	54	-	365	411	435	420	432
뉴 질 랜 드	491	534	522	484	515	313	303	321	327	377
오 스 트 리 아	34	34	36	29	35	124	59	91	23	29
벨 기 에	54	54	48	50	50	125	180	189	192	192
체 코	23	32	34	28	27	216	117	132	140	139
덴 마 크	111	110	98	166	166	179	216	216	199	199
핀 란 드	18	20	27	24	14	256	268	276	262	250
프 랑 스	150	151	124	114	87	652	623	554	482	506
독 일	229	228	179	132	123	1,183	1,285	1,216	1,176	1,192
러 시 아	55	251	315	388	322	1,212	1,483	1,827	1,789	1,851
이 탈 리 아	484	470	407	312	321	577	545	499	461	508
네 덜 란 드	26	24	28	28	50	445	558	387	328	397
노 르 웨 이	5	4	4	4	4	89	74	81	83	83
폴 란 드	126	67	65	83	79	430	468	406	464	556
포 르 투 갈	29	17	27	24	17	71	159	97	27	17
슬 로 바 키 아	31	30	30	27	34	33	36	34	28	7
슬 로 베 니 아	11	18	16	15	15	50	36	36	41	46
스 페 인	150	155	124	148	172	189	199	155	174	199
스 웨 덴	33	23	22	29	29	178	227	187	200	214
스 위 스	6	6	6	2	3	74	79	90	103	188
영 국	26	24	18	22	21	1,190	1,259	1,231	1,312	1,328
캐 나 다	434	475	489	213	182	3,454	2,988	3,158	2,835	2,913
미 국	367	394	502	535	664	11,077	11,160	11,693	11,621	11,496
멕 시 코	324	326	333	330	333	682	639	449	593	587
브 라 질	1,388	1,936	1,949	1,181	1,162	767	1,241	1,219	907	816
칠 레	29	29	48	34	57	489	457	427	463	632

자료 : FAO 임산물생산통계연감 2014

Processed Wood-based Panel Production and Consumption in Major Countries (Cont'd)

12-2. Consumption

Unit : 1,000㎥

P B Particle Board					섬 유 판 MDF					Classification
2010	2011	2012	2013	2014	2010	2011	2012	2013	2014	
94,792	**97,630**	**96,506**	**106,363**	**110,554**	**68,507**	**74,172**	**81,929**	**87,165**	**92,438**	**World**
792	776	906	858	981	708	515	725	974	964	Africa
23,526	24,822	25,677	32,401	34,020	48,656	53,999	60,124	64,290	67,925	Asia
1,082	1,164	1,049	1,003	1,012	656	648	610	655	672	Oceania
43,442	44,480	42,602	43,534	44,924	9,468	10,090	10,584	10,855	12,025	Europe
20,469	20,806	20,165	22,175	23,501	4,301	4,243	4,357	4,316	4,695	N. Ameriaca
5,480	5,582	6,107	6,391	6,115	4,718	4,677	5,529	6,075	6,158	L.A.C
1,722	1,566	1,542	1,655	1,960	1,952	1,795	1,642	1,652	2,015	Korea
-	-	-	-		1	2	2	3	5	Korea. D.P.R
13,411	13,470	13,530	19,485	21,118	37,410	42,034	47,145	51,283	54,061	China
1,345	1,518	1,441	1,589	1,596	614	731	806	818	928	Japan
3,203	3,635	4,108	4,418	4,427	2,959	3,325	3,855	4,257	4,681	Turkey
12	66	22	44	146	840	901	955	923	1,046	Malaysia
56	45	78	92	81	41	20	33	32	32	Philippines
439	505	546	656	551	211	263	235	217	120	Indonesia
319	352	327	327	296	444	453	423	355	349	Viet Nam
988	1,062	940	917	928	497	571	480	481	477	Australia
87	95	103	83	79	156	75	128	169	190	New Zealand
836	892	888	837	829	206	198	180	209	334	Austria
1,556	1,594	1,631	1,651	1,651	-	-	89	99	99	Belgium
273	189	178	335	384	94	87	88	95	103	Czech Republic
570	660	567	536	536	223	257	125	138	138	Denmark
209	169	179	179	176	116	123	124	105	79	Finland
3,248	3,373	3,171	2,939	2,780	1,168	1,246	1,063	951	863	France
7,438	7,339	7,244	7,045	7,291	315	311	576	534	536	Germany
5,375	6,811	7,387	7,732	7,281	1,322	1,670	1,834	1,553	1,499	Russian Fed
3,681	3,352	3,170	3,028	3,446	802	781	797	945	922	Italy
419	510	419	439	404	208	183	176	191	209	Netherlands
260	218	235	200	242	145	148	105	147	153	Norway
5,275	5,325	5,061	5,195	5,407	1,773	1,819	1,899	2,353	3,015	Poland
803	526	375	399	404	291	449	591	313	319	Portugal
528	516	418	528	627	26	36	87	92	92	Slovakia
190	186	162	146	158	33	42	63	48	34	Slovenia
1,421	1,086	902	1,101	1,673	346	327	359	511	665	Spain
1,045	1,162	1,096	1,002	954	169	156	108	126	165	Sweden
552	527	407	403	385	84	97	85	76	115	Switzerland
2,965	3,025	2,492	2,843	3,081	1,236	1,205	1,153	1,206	1,322	United Kingdom
3,326	3,471	3,706	3,503	3,691	685	563	615	474	599	Canada
17,143	17,335	16,459	18,672	19,810	3,616	3,680	3,742	3,841	4,096	U. S. A.
630	636	824	875	876	413	444	392	392		Mexico
3,136	3,174	3,369	3,505	3,317	3,174	3,172	3,654	3,943		Brazil
547	544	642	657	615	693	661	635	696		Chile

Source : FAO Yearbook of Forest Products 2014

12. 주요국의 목질패널 수입 및 수출

12-3. 수입 단위 : 천㎥

구 분	단 판 Veneer Sheets					합 판 Plywood				
	2010	2011	2012	2013	2014	2010	2011	2012	2013	2014
세 계 총 계	**2,828**	**3,008**	**3,234**	**3,634**	**4,163**	**22,063**	**23,571**	**24,000**	**23,714**	**25,130**
아 프 리 카	102	98	102	192	169	1,011	1,054	1,077	1,090	1,243
아 시 아	1,214	1,300	1,545	1,786	2,174	9,061	10,056	10,356	10,292	10,886
오세아니아	16	22	22	20	9	330	345	373	406	421
유 럽	1,094	1,157	1,074	1,137	1,195	6,275	6,858	6,533	6,570	7,088
북 미	344	375	433	443	555	4,304	4,189	4,737	4,301	4,460
중 남 미	57	56	59	56	60	1,081	1,068	924	1,055	1,032
대 한 민 국	279	254	223	273	208	1,352	1,188	1,211	1,287	1,400
북 한	-	-	-	-	-	4	6	7	6	10
중 국	287	380	525	800	1,168	1,326	1,267	1,137	1,114	1,086
일 본	236	248	214	259	258	3,255	3,809	3,645	3,765	3,597
터 키	43	51	64	67	82	190	244	268	293	320
말 레 이 시 아	42	49	38	30	37	174	192	215	223	252
필 리 핀	26	38	64	31	15	121	218	339	195	411
인 도 네 시 아	19	24	35	34	20	128	138	136	105	78
베 트 남	20	25	29	29	44	192	221	237	246	260
호 주	13	17	15	7	6	269	278	293	312	297
뉴 질 랜 드	2	3	6	13	2	38	39	47	65	100
오 스 트 리 아	49	53	54	42	44	155	196	209	145	158
벨 기 에	42	45	31	26	26	544	593	533	537	537
체 코	14	52	53	49	51	48	65	71	78	82
덴 마 크	31	31	19	88	88	219	262	270	266	266
핀 란 드	18	20	26	18	8	109	122	111	92	88
프 랑 스	116	113	106	102	97	544	492	374	368	404
독 일	132	123	119	86	79	1,288	1,423	1,336	1,338	1,352
러 시 아	16	21	21	18	18	35	43	252	244	244
이 탈 리 아	200	188	162	140	148	485	463	420	428	453
네 덜 란 드	29	26	31	31	62	495	620	476	399	474
노 르 웨 이	5	4	4	4	4	62	65	72	70	72
폴 란 드	33	34	40	50	40	160	199	187	215	269
포 르 투 갈	26	23	32	19	23	57	69	41	50	64
슬 로 바 키 아	20	28	23	14	23	29	41	42	39	66
슬 로 베 니 아	10	9	9	10	10	23	22	21	22	30
스 페 인	76	83	72	79	93	64	65	52	68	104
스 웨 덴	21	14	13	11	12	152	185	173	155	163
스 위 스	4	5	5	4	5	68	74	86	99	184
영 국	28	26	20	24	24	1,264	1,330	1,285	1,370	1,399
캐 나 다	148	159	183	167	154	1,750	1,554	1,621	1,469	1,585
미 국	196	215	250	275	401	2,551	2,632	3,113	2,829	2,872
멕 시 코	25	27	33	31	34	558	523	316	469	480
브 라 질	10	9	8	10	9	7	2	2	3	2
칠 레	3	3	3	3	2	39	49	107	109	134

자료 : FAO 임산물생산통계연감 2014

Processed Wood-based Panel Imports and Exports in Major Countries

12-3. Imports

Unit : 1,000㎥

P B Particle Board					섬 유 판 MDF					Classification
2010	2011	2012	2013	2014	2010	2011	2012	2013	2014	
21,406	**23,153**	**24,046**	**25,702**	**26,996**	**13,832**	**14,143**	**14,363**	**14,572**	**15,072**	**World**
259	257	164	147	264	640	464	543	736	729	Africa
4,602	5,474	2,424	5,720	5,918	4,107	4,252	4,860	4,859	4,965	Asia
85	96	91	96	68	79	87	92	84	94	Oceania
12,785	13,083	13,715	14,679	15,229	6,191	6,478	6,156	6,440	6,649	Europe
3,124	3,633	3,971	4,357	4,885	1,917	1,879	1,714	1,434	1,756	N. Ameriaca
551	609	652	703	631	898	983	999	1,019	879	L.A.C
805	772	743	857	1,135	134	38	29	48	53	Korea
-	-	-	-	-	1	2	2	3	5	Korea. D.P.R
853	860	746	768	770	478	393	317	330	346	China
423	571	506	556	534	282	367	428	426	526	Japan
367	332	478	427	408	232	311	420	332	254	Turkey
253	486	459	379	440	84	56	84	113	106	Malaysia
52	41	74	88	77	41	20	34	32	32	Philippines
329	391	428	536	430	110	150	151	140	120	Indonesia
102	130	100	90	73	290	290	283	249	238	Viet Nam
69	82	79	89	59	72	81	84	71	59	Australia
9	8	7	4	5	3	2	4	6	28	New Zealand
464	438	461	439	432	89	56	74	130	155	Austria
314	368	409	428	428	599	492	460	480	480	Belgium
473	476	480	638	690	108	120	116	130	137	Czech Republic
313	401	310	240	240	205	230	132	144	144	Denmark
81	85	105	98	93	118	125	125	106	80	Finland
768	717	740	709	610	660	707	618	577	635	France
2,218	2,649	2,645	2,502	2,654	471	464	397	392	406	Germany
529	619	1,435	1,869	1,485	344	548	702	689	628	Russian Fed
948	709	911	985	1,355	501	495	508	558	509	Italy
536	633	522	533	491	309	287	295	306	324	Netherlands
94	90	101	132	124	167	168	124	163	171	Norway
1,151	981	921	1,087	1,285	168	163	113	146	202	Poland
97	142	125	156	181	259	297	174	184	203	Portugal
311	249	228	262	290	26	39	87	92	92	Slovakia
164	152	144	146	147	37	37	37	40	32	Slovenia
409	377	325	393	479	401	363	371	323	295	Spain
612	702	577	480	550	182	182	194	199	223	Sweden
291	258	255	253	242	85	80	82	69	64	Switzerland
649	691	610	796	980	597	611	558	576	669	United Kingdom
243	618	452	306	383	300	240	264	172	332	Canada
2,881	3,016	3,519	4,051	4,502	1,617	1,639	1,450	1,262	1,425	U. S. A.
84	105	119	140	151	373	404	430	503	445	Mexico
19	4	5	9	6	162	182	92	107	80	Brazil
118	91	147	101	39	45	60	68	81	39	Chile

Source : FAO Yearbook of Forest Products 2014

12. 주요국의 목질패널 수입 및 수출 (계속)

12-4. 수출 단위 : 천㎥

구 분	단 판 Veneer Sheets					합 판 Plywood				
	2010	2011	2012	2013	2014	2010	2011	2012	2013	2014
세 계 총 계	**2,663**	**2,907**	**3,022**	**3,622**	**4,034**	**23,634**	**25,527**	**26,101**	**27,043**	**28,671**
아 프 리 카	234	238	222	246	260	182	154	169	186	148
아 시 아	709	801	985	1,258	1,409	14,624	16,287	16,981	17,291	18,388
오세아니아	283	294	277	236	310	121	118	112	102	106
유 럽	972	1,061	1,055	1,095	1,228	5,069	5,416	5,370	5,814	6,216
북 미	393	405	391	695	710	1,172	1,197	1,201	1,314	1,310
중 남 미	73	107	91	92	117	2,467	2,354	2,269	2,336	2,503
대 한 민 국	1	1	-	-	-	7	7	4	5	4
북 한	-	-	-	-	-	-	-	-	-	-
중 국	205	285	241	257	315	7,536	9,538	10,046	10,099	11,345
일 본	1	-	-	1	-	9	9	15	18	7
터 키	22	20	21	17	18	45	18	17	4	40
말 레 이 시 아	359	269	295	242	191	3,920	3,428	3,388	3,396	3,124
필 리 핀	3	7	28	8	7	32	47	20	15	14
인 도 네 시 아	13	16	18	18	14	2,637	2,824	3,003	3,256	3,323
베 트 남	38	140	319	651	793	179	182	230	250	255
호 주	106	119	106	78	154	24	7	18	28	19
뉴 질 랜 드	174	171	163	150	150	85	96	81	64	76
오 스 트 리 아	24	27	26	21	17	304	353	334	339	344
벨 기 에	23	25	17	11	11	440	437	368	369	369
체 코	28	50	49	49	54	36	129	117	119	124
덴 마 크	1	1	1	1	1	48	55	63	67	67
핀 란 드	47	47	46	47	47	833	863	855	920	998
프 랑 스	22	20	41	47	69	163	127	143	141	143
독 일	87	82	66	57	54	337	355	298	297	308
러 시 아	282	297	264	316	386	1,512	1,600	1,575	1,758	1,906
이 탈 리 아	33	33	29	30	30	218	228	201	192	210
네 덜 란 드	3	2	3	2	12	50	63	89	71	77
노 르 웨 이	-	-	-	-	-	2	6	7	4	5
폴 란 드	18	16	18	17	16	133	141	169	181	198
포 르 투 갈	26	35	53	31	42	10	7	7	54	74
슬 로 바 키 아	8	14	12	6	9	16	27	34	36	85
슬 로 베 니 아	18	21	18	20	20	73	68	52	48	54
스 페 인	37	39	44	42	37	141	165	152	169	189
스 웨 덴	21	21	19	20	21	34	42	39	42	31
스 위 스	3	3	3	3	2	2	3	3	3	4
영 국	2	2	2	2	3	75	70	54	58	72
캐 나 다	164	184	243	554	573	301	359	287	426	482
미 국	229	221	148	140	137	871	837	914	888	828
멕 시 코	1	1	-	1	1	3	4	2	3	4
브 라 질	42	69	55	60	79	1,447	1,217	1,348	1,460	1,586
칠 레	18	24	26	22	31	726	883	621	507	602

자료 : FAO 임산물생산통계연감 2014

Processed Wood-based Panel Imports and Exports in Major Countries (Cont'd)

12-4. Exports

Unit : 1,000㎥

P B Particle Board					섬 유 판 MDF					Classification
2010	2011	2012	2013	2014	2010	2011	2012	2013	2014	
22,473	**23,558**	**25,015**	**25,942**	**27,305**	**14,783**	**15,804**	**15,778**	**15,936**	**16,130**	**World**
50	72	67	24	43	25	47	36	33	41	Africa
2,818	2,891	2,947	2,899	3,352	4,471	5,367	5,822	5,786	6,124	Asia
72	75	72	80	85	639	707	665	595	614	Oceania
15,631	15,478	16,762	17,043	17,295	7,866	7,696	7,352	7,743	7,498	Europe
3,412	4,502	4,687	5,335	5,880	926	988	1,015	874	912	N. Ameriaca
490	541	480	561	649	855	999	888	907	940	L.A.C
1	1	2	4	5	18	55	98	74	48	Korea
-	-	-	-	-	-	-	-	-	-	Korea. D.P.R
167	172	190	216	262	2,010	2,955	3,397	2,992	3,111	China
12	11	8	7	8	10	10	9	12	8	Japan
264	317	320	309	481	538	556	465	360	458	Turkey
433	553	603	499	457	704	615	589	650	520	Malaysia
-	-	-	-	-	-	-	1	-	-	Philippines
14	11	8	5	4	128	116	145	176	192	Indonesia
23	23	23	13	27	7	7	20	54	49	Viet Nam
9	6	4	3	7	133	115	70	53	82	Australia
63	69	67	77	78	505	591	594	540	531	New Zealand
1,829	1,796	1,823	1,802	1,803	533	509	544	571	471	Austria
587	584	588	586	586	837	802	680	690	690	Belgium
1,285	1,339	1,335	1,335	1,342	60	62	57	64	64	Czech Republic
58	71	92	50	50	9	7	7	6	6	Denmark
92	86	26	24	22	1	1	1	1	1	Finland
1,690	1,722	1,842	1,833	1,825	352	331	425	542	562	France
2,414	2,251	2,182	2,264	2,171	1,917	1,695	1,299	1,311	1,373	Germany
583	441	801	793	999	100	75	184	246	255	Russian Fed
283	333	329	311	294	499	474	441	321	317	Italy
117	123	103	94	87	100	104	118	115	115	Netherlands
182	189	152	125	147	22	21	19	16	18	Norway
561	573	738	678	667	571	563	580	638	287	Poland
142	310	344	406	459	294	291	283	332	364	Portugal
345	283	341	254	202	-	3	-	-	-	Slovakia
104	96	72	39	63	114	115	104	118	128	Slovenia
766	874	743	611	603	855	843	852	905	1,001	Spain
62	50	54	49	90	84	88	87	73	58	Sweden
269	253	253	220	240	253	203	197	193	169	Switzerland
278	291	332	229	218	137	166	193	126	96	United Kingdom
3,074	4,121	4,192	4,771	5,278	408	445	429	509	582	Canada
338	381	495	564	602	518	543	586	364	330	U. S. A.
45	51	34	34	29	-	-	-	-	-	Mexico
77	93	98	97	117	24	50	116	171	226	Brazil
86	93	104	210	212	428	595	520	430	460	Chile

Source : FAO Yearbook of Forest Products 2014

IX

부 록

Appendix

〈그림 Ⅸ-1〉 백두대간 보호지역 지정 현황

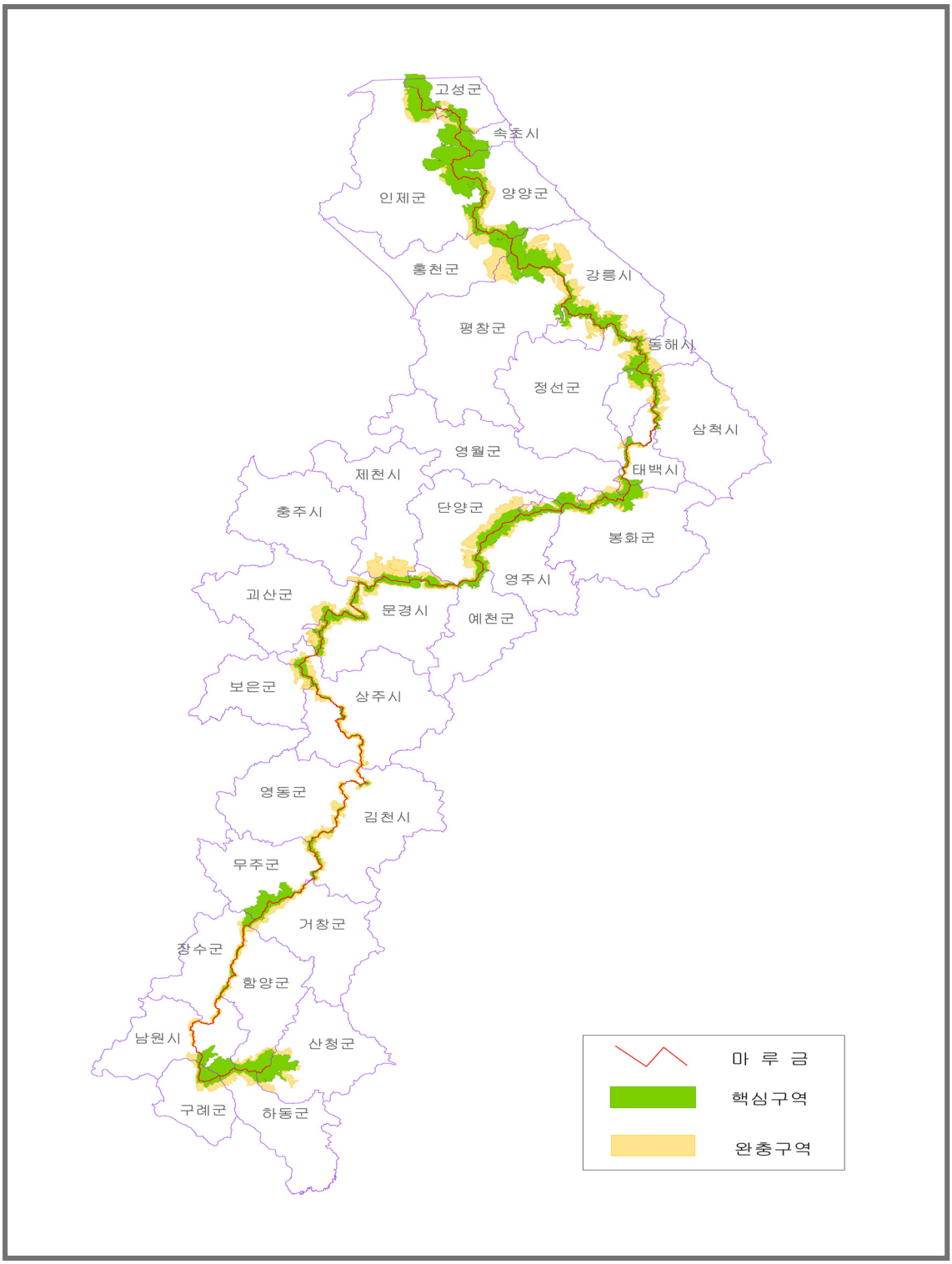

〈그림 Ⅸ-2〉 우리나라 100대 명산

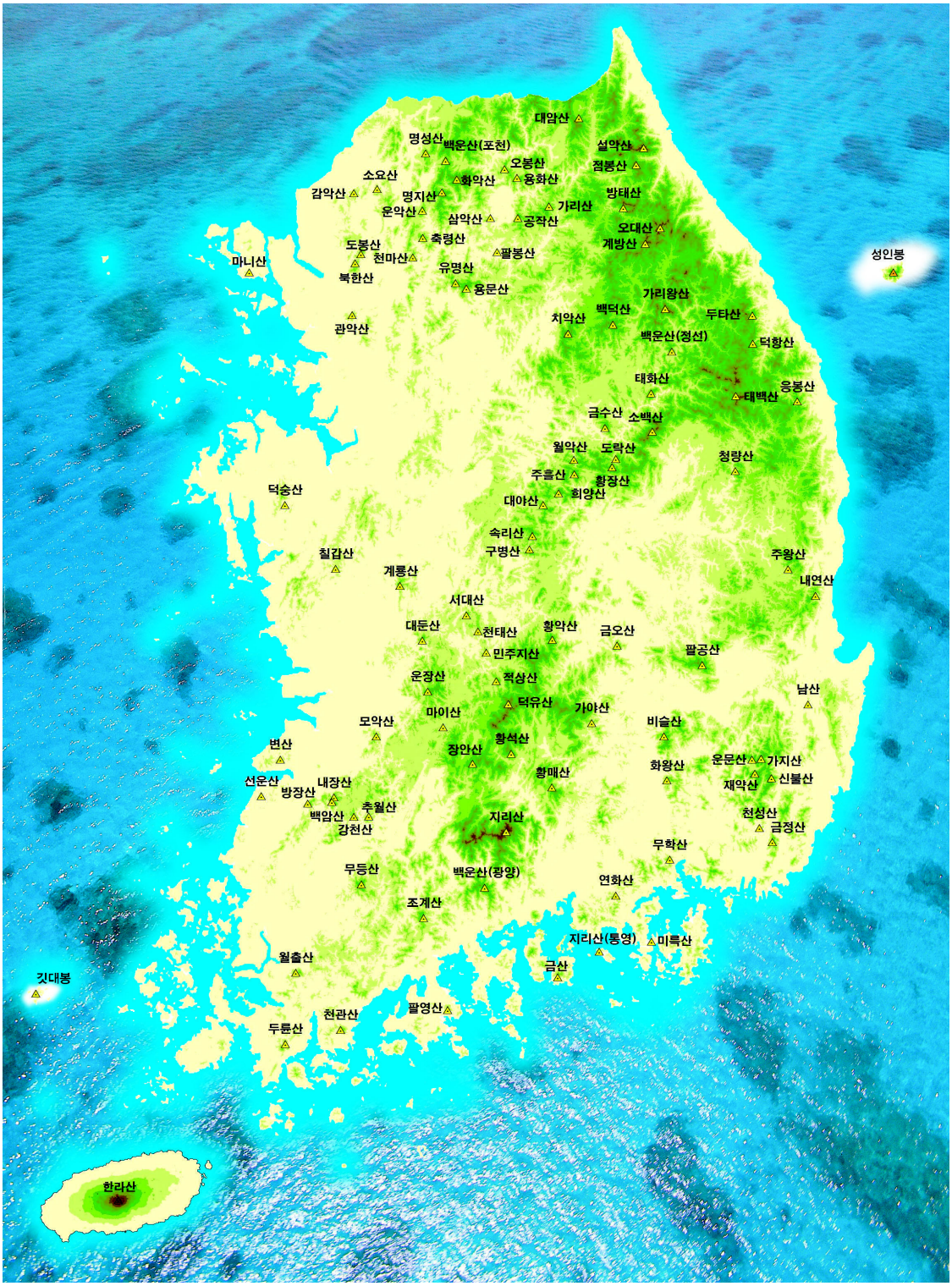

1. 산림청 기구

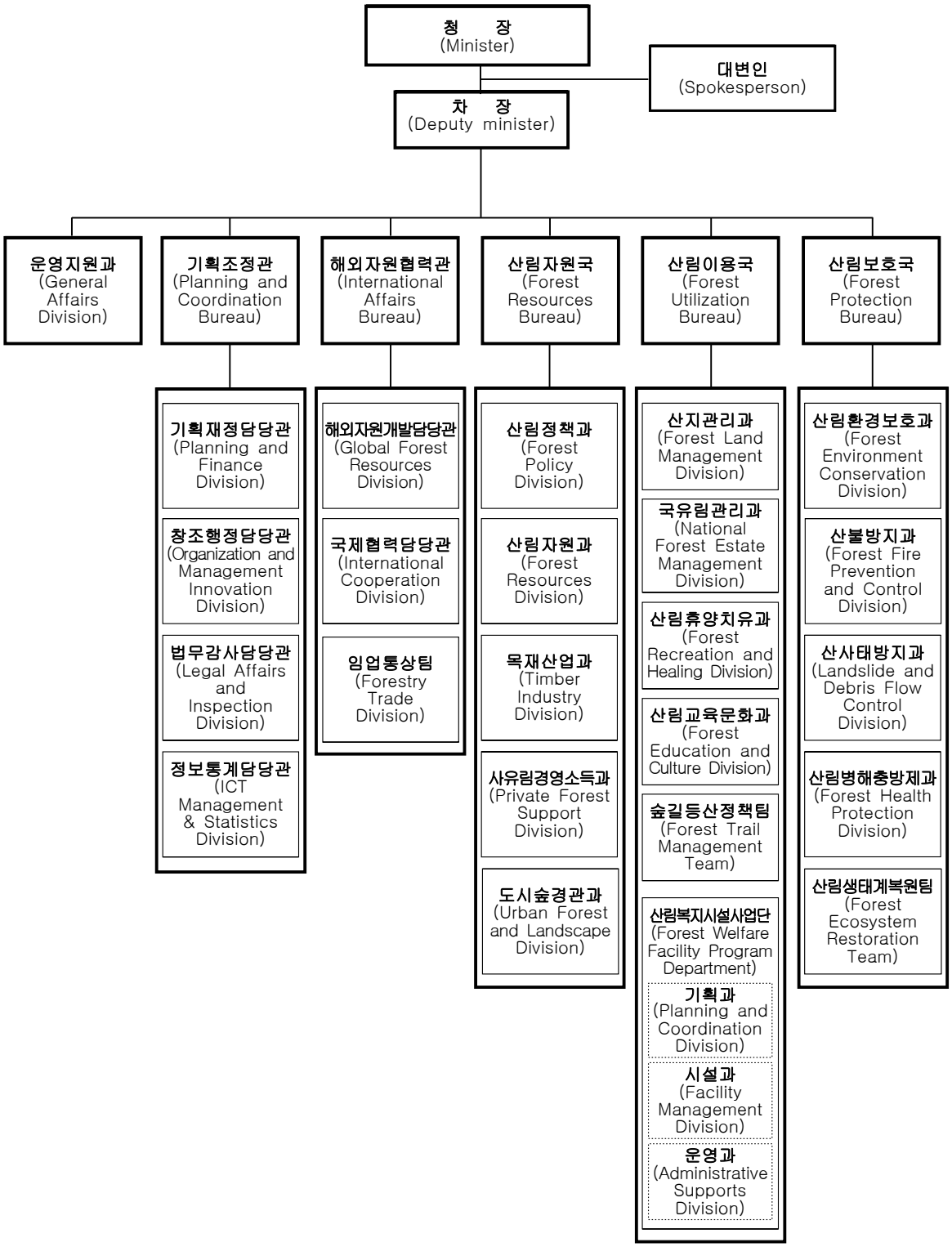
청 장
(Minister)
대변인
(Spokesperson)
차 장
(Deputy minister)
운영지원과
(General Affairs Division)
기획조정관
(Planning and Coordination Bureau)
해외자원협력관
(International Affairs Bureau)
산림자원국
(Forest Resources Bureau)
산림이용국
(Forest Utilization Bureau)
산림보호국
(Forest Protection Bureau)
기획재정담당관
(Planning and Finance Division)
창조행정담당관
(Organization and Management Innovation Division)
법무감사담당관
(Legal Affairs and Inspection Division)
정보통계담당관
(ICT Management & Statistics Division)
해외자원개발담당관
(Global Forest Resources Division)
국제협력담당관
(International Cooperation Division)
임업통상팀
(Forestry Trade Division)
산림정책과
(Forest Policy Division)
산림자원과
(Forest Resources Division)
목재산업과
(Timber Industry Division)
사유림경영소득과
(Private Forest Support Division)
도시숲경관과
(Urban Forest and Landscape Division)
산지관리과
(Forest Land Management Division)
국유림관리과
(National Forest Estate Management Division)
산림휴양치유과
(Forest Recreation and Healing Division)
산림교육문화과
(Forest Education and Culture Division)
숲길등산정책팀
(Forest Trail Management Team)
산림복지시설사업단
(Forest Welfare Facility Program Department)
기획과
(Planning and Coordination Division)
시설과
(Facility Management Division)
운영과
(Administrative Supports Division)
산림환경보호과
(Forest Environment Conservation Division)
산불방지과
(Forest Fire Prevention and Control Division)
산사태방지과
(Landslide and Debris Flow Control Division)
산림병해충방제과
(Forest Health Protection Division)
산림생태계복원팀
(Forest Ecosystem Restoration Team)

Organization Chart of Korea Forest Service

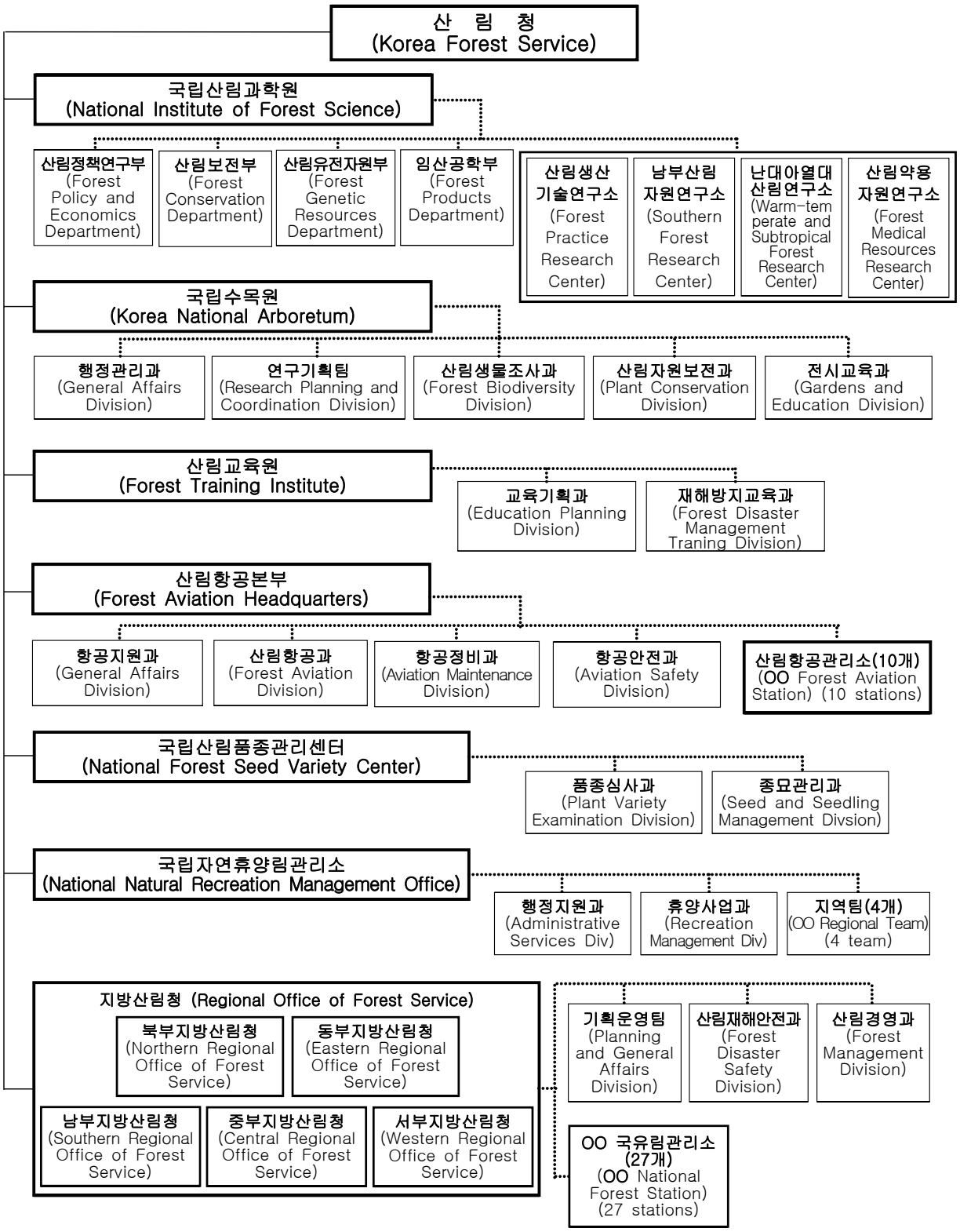

2. 산림관계 공무원 정원수

2-1. 산림청 (본청) 단위 : 명

직급별 / 기관별	합계 Total	정무직 Political	별정직 Specific	임기제 Terms	임업연구관 Senior Researcher	임업연구사 Junior Researcher	기록연구사 Junior Researcher	학예연구사 Junior Researcher	일반직 Regular employee		
									고위공무원 Senior Executive	3·4급 Ⅲ·Ⅳ-Grade	4급 Ⅳ- Grade
총 계	**1,610**	**1**	**1**	**2**	**82**	**148**	**1**	**-**	**16**	**7**	**28**
본 청 계	**286**	**1**	**1**	**-**	**2**	**-**	**1**	**-**	**6**	**6**	**18**
청 장 실	5	1	1	-	-	-	-	-	-	-	-
차 장 실	3	-	-	-	-	-	-	-	1	-	-
대변인실	7	-	-	-	-	-	-	-	-	-	1
기획조정관	**53**	**-**	**-**	**-**	**-**	**-**	**-**	**-**	**1**	**1**	**3**
기획재정담당관	15	-	-	-	-	-	-	-	1	1	-
창조행정담당관	9	-	-	-	-	-	-	-	-	-	1
법무감사담당관	15	-	-	-	-	-	-	-	-	-	1
정보통계담당관	14	-	-	-	-	-	-	-	-	-	1
해외자원협력관	**23**	**-**	**-**	**-**	**-**	**-**	**-**	**-**	**1**	**1**	**1**
해외자원개발담당관	10	-	-	-	-	-	-	-	1	1	-
국제협력담당관	8	-	-	-	-	-	-	-	-	-	1
임업통상팀	5	-	-	-	-	-	-	-	-	-	-
운영지원과	**22**	**-**	**-**	**-**	**-**	**-**	**1**	**-**	**-**	**1**	**-**
산림자원국	**63**	**-**	**-**	**-**	**-**	**-**	**-**	**-**	**1**	**1**	**4**
산림정책과	14	-	-	-	-	-	-	-	1	1	-
산림자원과	14	-	-	-	-	-	-	-	-	-	1
목재산업과	14	-	-	-	-	-	-	-	-	-	1
사유림경영소득과	14	-	-	-	-	-	-	-	-	-	1
도시숲경관과	7	-	-	-	-	-	-	-	-	-	1
산림이용국	**45**	**-**	**-**	**-**	**-**	**-**	**-**	**-**	**1**	**1**	**3**
산지관리과	14	-	-	-	-	-	-	-	1	1	-
국유림관리과	8	-	-	-	-	-	-	-	-	-	1
산림휴양치유과	11	-	-	-	-	-	-	-	-	-	1
산림교육문화과	7	-	-	-	-	-	-	-	-	-	1
숲길등산정책팀	5	-	-	-	-	-	-	-	-	-	-
산림보호국	**50**	**-**	**-**	**-**	**-**	**-**	**-**	**-**	**1**	**1**	**3**
산림환경보호과	12	-	-	-	-	-	-	-	1	1	-
산불방지과	13	-	-	-	-	-	-	-	-	-	1
산사태방지과	10	-	-	-	-	-	-	-	-	-	1
산림병해충방제과	10	-	-	-	-	-	-	-	-	-	1
산림생태계복원팀	5	-	-	-	-	-	-	-	-	-	-
산림복지시설사업단	**15**	**-**	**-**	**-**	**2**	**-**	**-**	**-**	**-**	**-**	**3**
기획과	6	-	-	-	-	-	-	-	-	-	1
시설과	5	-	-	-	2	-	-	-	-	-	1
운영과	4	-	-	-	-	-	-	-	-	-	1

주 : 작성기준일자 2015. 6. 30 현재 운영정원
자료 : 산림청 창조행정담당관실

Number of Government Employees in Forestry

2-1. Korea Forest Service (HQ) Unit : persons

일반직 Regular employee								관리운영직 Management			Classification / Agency
4 · 5급 IV·V-Grade	5급 V-Grade	6급 VI-Grade	7급 VII-Grad	8급 VIII-Grade	9급 IX-Grade	전문경력관 (가군) Special	전문경력관 (나군) Special	6급 VI-Grade	8급 VIII-Grade	9급 IX-Grade	
26	**148**	**305**	**240**	**252**	**241**	**3**	**2**	**1**	**19**	**87**	**Grand Total**
20	**79**	**71**	**40**	**20**	**12**	**1**	**2**	**-**	**-**	**6**	**Total**
1	-	1	-	-	1	-	-	-	-	-	Minister
-	-	1	-	-	-	-	-	-	-	1	Deputy Minister
	2	-	1	1	-	-	2	-	-	-	Spokesperson
4	**12**	**13**	**12**	**5**	**1**	**-**	**-**	**-**	**-**	**1**	Planning and Coordination Bureau
1	3	4	3	1		-	-	-	-	1	Planning and Finance Division
1	2	2	1	1	1	-	-	-	-	-	Organization and Management Innovation Division
1	3	4	3	3	-	-	-	-	-	-	Legal Affairs and Inspection
1	4	3	5		-	-	-	-	-	-	ICT Management and Statistics Division
2	**7**	**5**	**5**	**-**	**-**	-	-	**-**	**-**	**1**	International Affairs Bureau
1	2	3	1	-	-	-	-	-	-	1	Global Forest Resources and Trade
-	3	2	2	-	-	-	-	-	-	-	International Cooperation Division
1	2	-	2	-	-	-	-	-	-	-	Forestry Trade Team
1	**3**	**4**	**3**	**3**	**5**	**1**	**-**	**-**	**-**		General Affairs Division
4	**20**	**20**	**7**	**4**	**2**	**-**	**-**	**-**	**-**	**-**	Forest Resources Bureau
1	3	5	2	-	**1**	-	-	-	-	-	Forest Policy Division
1	5	4	2	1	-	-	-	-	-	-	Forest Resources Division
1	4	5	2	1	-	-	-	-	-	-	Timber Industry Division
1	5	5	-	1	1	-	-	-	-	-	Private Forestry Support Division
-	3	1	1	1	-	-	-	-	-	-	Urban Forest and Landscape Division
4	**15**	**10**	**6**	**3**	**1**	**-**	**-**	**-**	**-**	**1**	Forest Utilization Bureau
1	4	3	3	-	-	-	-	-	-	1	Forest Land Management Division
1	2	1	1	1	1	-	-	-	-	-	National Forest Estate Management Division
1	4	3	1	1		-	-	-	-	-	Forest Recreation and Healing Division
-	3	1	1	1	-	-	-	-	-	-	Forest Education and Culture Division
1	2	2	-	-	-	-	-	-	-	-	Forest Trail Management Team
4	**14**	**13**	**6**	**4**	**2**	**-**	**-**	**-**	**-**	**2**	Forest Protection Bureau
1	3	2	3	1		-	-	-	-	-	Forest Environment Conservation Division
1	3	4	1	-	2	-	-	-	-	1	Forest Fire Prevention and Control Division
1	3	2	1	1	-	-	-	-	-	1	Landslide and Debris Flow Control Division
-	3	4	1	1	-	-	-	-	-	-	Forest Health Protection Division
1	2	1	-	1		-	-				Forest Ecosystem Restoration
-	**6**	**4**	**-**	**-**	**-**	**-**	**-**	**-**	**-**	**-**	Forest Welfare Facility Program Department
-	3	2	-	-	-	-	-	-	-	-	Planning and Coordination
-	1	1	-	-	-	-	-	-	-	-	Facility Management Division
-	2	1	-	-	-	-	-	-	-	-	Administrative Supports Division

Note : Based on June 30, 2015 (Present)
Source : Creative Administration Division

2. 산림관계 공무원 정원수 (계속)

2-2. 산림청 (소속기관) 단위 : 명

직급별 / 기관별	합계 Total	별정직 Specific	임기제 Terms	임업연구관 Senior researcher	임업연구사 Junior researcher	일반직 Regular employee			
						고위공무원 Senior Executive	3·4급 Ⅲ·Ⅳ-Grade	4급 Ⅳ-Grade	4·5급 Ⅳ·Ⅴ-Grade
소속기관계	**1,324**	**-**	**2**	**80**	**148**	**10**	**1**	**10**	**6**
국립산림과학원	**246**	**-**	**1**	**65**	**114**	**4**	**-**	**1**	**-**
본 원 계	183	-	1	52	86	4	-	1	-
연구지원과	23	-	1	-	-	-	-	1	-
연구기획과	16	-	-	4	5	-	-	-	-
산림정책연구부	28			9	18	1	-	-	-
산림보전부	40	-	-	14	24	1	-	-	-
산림유전자원부	42	-	-	14	19	1	-	-	-
임산공학부	34	-	-	11	20	1	-	-	-
산림생산기술연구소	20	-	-	4	8	-	-	-	-
남부산림자원연구소	15	-	-	3	6	-	-	-	-
난대아열대산림연구소	13	-	-	3	6	-	-	-	-
산림약용자원연구소	15	-	-	3	8	-	-	-	-
국립수목원	**62**	**-**	**-**	**12**	**25**	**1**	**-**	**-**	**-**
산림교육원	**32**	**-**	**-**	**-**	**-**	**1**	**-**	**2**	**-**
산림항공본부	**163**	**-**	**-**	**-**	**-**	**1**	**-**	**1**	**1**
본부 계	47	-	-	-	-	1	-	1	1
익산항공관리소	12	-	-	-	-	-	-	-	-
양산항공관리소	12	-	-	-	-	-	-	-	-
영암항공관리소	11	-	-	-	-	-	-	-	-
안동항공관리소	13	-	-	-	-	-	-	-	-
강릉항공관리소	13	-	-	-	-	-	-	-	-
진천항공관리소	12	-	-	-	-	-	-	-	-
함양항공관리소	12	-	-	-	-	-	-	-	-
청양항공관리소	11	-	-	-	-	-	-	-	-
서울항공관리소	11	-	-	-	-	-	-	-	-
울진항공관리소	9								
국립산림품종관리센터	**32**	**-**	**-**	**3**	**9**	**-**	**-**	**1**	**2**
국립자연휴양림관리소	**94**	**-**	**1**	**-**	**-**	**-**	**-**	**-**	**-**

주 : 작성기준일자 2016. 6. 30 현재 운영정원
자료 : 산림청 창조행정담당관실

Number of Government Employees in Forestry (Cont'd)

2-2. Korea Forest Service (agencies under KFS) Unit : persons

일반직 Regular employee							관리운영직 Management				Classification / Agency
5급 V-Grade	6급 VI-Grade	7급 VII-Grade	8급 VIII-Grade	9급 IX-Grade	전문경력관 (가군) Special Career	전문경력관 (나군) Special Career	6급 VI-Grade	7급 VII-Grade	8급 VIII-Grade	9급 IX-Grade	
69	**234**	**200**	**232**	**229**	**2**	**-**	**1**	**-**	**19**	**81**	**Total**
3	**10**	**7**	**11**	**16**	**-**	**-**	**-**	**-**	**2**	**12**	**National Institute of Forest Science**
3	5	5	8	10	-	-		-	1	7	Center
3	2	2	3	7	-	-		-	-	4	General Affairs Division
-	2	1	2	-	-	-		-	1	1	Research Planning and Coordination Division
-	-	-	-	-	-	-		-	-	-	Forest Policy and Economics Department
-	-	-	-	-	-	-		-	-	1	Forest Conservation Department
-	1	2	2	3	-	-		-	-	-	Forest Genetic Resources Department
-	-	-	1	-	-	-		-	-	1	Forest Products Department
-	2	-	1	1	-	-		-	1	3	Forest Practice Research Center
-	1	1	1	1	-	-		-	-	2	Southern Forest Resources Research Center
-	1	-	-	3	-	-		-	-	-	Warm-temperate and Subtropical Forest Research
-	1	1	1	1	-	-		-	-	-	Forest Medical Resources Research Center
1	**2**	**3**	**5**	**3**	**-**	**-**		**-**	**-**	**10**	**Korea National Arboretum**
10	**5**	**2**	**1**	**9**	**2**	**-**		**-**	**-**	**-**	**Forest Training Institute**
13	**20**	**39**	**31**	**30**	**-**	**-**	**1**	**-**	**6**	**20**	**Forest Aviation Headquaraters**
3	7	14	9	6	-	-		-	2	3	Total
1	1	5	-	3	-	-		-	1	1	Iksan R.O
1	2	2	1	3	-	-		-	-	3	Yangsan R.O
1	2	-	4	2	-	-		-	1	1	Yeongam R.O
1	1	4	2	4	-	-		-	-	1	Andong R.O
1	2	-	3	2	-	-		-	-	5	Gangneung R.O
1	1	5	1	3	-	-		-	1	-	Jinchen R.O
1	1	1	3	3	-	-		-	-	3	Hamyang R.O
1	1	1	5	1	-	-	1	-	-	1	Cheongyang R. O
1	1	5	1	2	-	-		-	1	-	Seoul R.O
1	1	2	2	1	-	-		-	-	2	Uljin R.O
1	**4**	**4**	**3**	**4**	**-**	**-**		**-**	**-**	**1**	**National Forest Seed Variety Center**
6	**31**	**29**	**12**	**12**	**-**	**-**		**-**	**-**	**3**	**National Recreation Forest Management Office**

Note : Based on June 30, 2016 (Present)
Source : Creative Administration Division

2. 산림관계 공무원 정원수 (계속)

2-2. 산림청 (소속기관) 단위 : 명

직급별 / 기관별	합계 Total	별정직 Specific	임기제 Terms	일반직 Regular employee					
				임업연구관 Senior researcher	임업연구사 Junior researcher	고위공무원 Senior Executive	3·4급 Ⅲ·Ⅳ-Grade	4급 Ⅳ-Grade	4·5급 Ⅳ·Ⅴ-Grade
지방산림청 계	**695**	**-**	**-**	**-**	**-**	**3**	**1**	**5**	**3**
북부지방산림청	**180**	**-**	**-**	**-**	**-**	**1**	**-**	**2**	**1**
지 방 청	38	-	-	-	-	1	-	-	1
춘 천	25	-	-	-	-	-	-	1	-
홍 천	31	-	-	-	-	-	-	1	-
서 울	26	-	-	-	-	-	-	-	-
수 원	25	-	-	-	-	-	-	-	-
인 제	22	-	-	-	-	-	-	-	-
양 구	13	-	-	-	-	-	-	-	-
동부지방산림청	**177**	**-**	**-**	**-**	**-**	**1**	**-**	**1**	**1**
지 방 청	45	-	-	-	-	1	-	-	1
강 릉	18	-	-	-	-	-	-	-	-
양 양	19	-	-	-	-	-	-	-	-
평 창	22	-	-	-	-	-	-	1	-
영 월	18	-	-	-	-	-	-	-	-
정 선	20	-	-	-	-	-	-	-	-
삼 척	19	-	-	-	-	-	-	-	-
태 백	16	-	-	-	-	-	-	-	-

주 : 작성기준일자 2015. 6. 30 현재 운영정원
자료 : 산림청 창조행정담당관실

Number of Government Employees in Forestry (Cont'd)

2-2. Korea Forest Service (agencies under KFS) Unit : persons

일반직 Regular employee							관리운영직 Management				Classification / Agency
5급 V-Grade	6급 VI-Grade	7급 VII-Grade	8급 VIII-Grade	9급 IX-Grade	전문경력관 (가군) Special Career	전문경력관 (나군) Special Career	6급 VI-Grade	7급 VII-Grade	8급 VIII-Grade	9급 IX-Grade	
35	**162**	**116**	**169**	**155**	**-**	**-**	**-**	**-**	**11**	**35**	**Regional Service Total**
6	**39**	**31**	**43**	**43**	**-**	**-**	**-**	**-**	**2**	**12**	**Northern R.S.**
2	8	9	10	4	-	-	-	-	-	3	Regional Service
-	5	4	6	9	-	-	-	-		-	Chuncheon R.O
-	6	5	8	9	-	-	-	-	-	2	Hongcheon R.O
1	6	5	4	7	-	-	-	-	-	3	Seoul R.O
1	5	4	6	6	-	-	-	-	1	2	Suwon R.O
1	5	3	6	6	-	-	-	-	1	-	Inje R.O
1	4	1	3	2	-	-	-	-	-	2	Yanggu R.O
8	**40**	**29**	**43**	**37**	**-**	**-**	**-**	**-**	**6**	**11**	**Eastern R.S.**
2	9	11	15	3	-	-	-	-	1	2	Regional Service
1	4	2	3	5	-	-	-	-	2	1	Gangneung R.O
1	5	2	4	5	-	-	-	-	-	2	Yangyang R.O
-	6	3	3	7	-	-	-	-	1	1	Pyeong chan R.O
1	4	3	4	5	-	-	-	-	-	1	Yeongwol R.O
1	4	3	7	5	-	-	-	-	-	-	Jeongseon R.O
1	4	3	4	2	-	-	-	-	2	3	Samcheok R.O.
1	4	2	3	5	-	-	-	-	-	1	Taeback R.O.

Note : Based on June 30, 2016 (Present)
Source : Creative Administration Division

2. 산림관계 공무원 정원수 (계속)

2-2. 산림청 (소속기관) 단위 : 명

직급별 / 기관별	합계 Total	별정직 Specific	임기제 Terms	일반직 Regular employee					
				임업연구관 Senior researcher	임업연구사 Junior researcher	고위공무원 Senior Executive	3·4급 Ⅲ·Ⅳ-Grade	4급 Ⅳ-Grade	4·5급 Ⅳ·Ⅴ-Grade
남부지방산림청	**138**	**-**	**-**	**-**	**-**	**1**	**-**	**1**	**1**
지 방 청	35	-	-	-	-	1	-	-	1
영 주	25	-	-	-	-	-	-	1	-
영 덕	22	-	-	-	-	-	-	-	-
구 미	19	-	-	-	-	-	-	-	-
울 진	19	-	-	-	-	-	-	-	-
양 산	18	-	-	-	-	-	-	-	-
중부지방산림청	**86**	**-**	**-**	**-**	**-**	**-**	**-**	**1**	**-**
지 방 청	24	-	-	-	-	-	-	1	-
충 주	15	-	-	-	-	-	-	-	-
보 은	14	-	-	-	-	-	-	-	-
단 양	14	-	-	-	-	-	-	-	-
부 여	19	-	-	-	-	-	-	-	-
서부지방산림청	**114**	**-**	**-**	**-**	**-**	**-**	**1**	**-**	**-**
지 방 청	29	-	-	-	-	-	1	-	-
정 읍	17	-	-	-	-	-	-	-	-
무 주	18	-	-	-	-	-	-	-	-
영 암	17	-	-	-	-	-	-	-	-
순 천	16	-	-	-	-	-	-	-	-
함 양	17	-	-	-	-	-	-	-	-

주 : 작성기준일자 2015. 6. 30 현재 운영정원
자료 : 산림청 창조행정담당관실

Number of Government Employees in Forestry (Cont'd)

2-2. Korea Forest Service (agencies under KFS) Unit : persons

일반직 Regular employee							관리운영직 Management				Classification / Agency
5급 V-Grade	6급 VI-Grade	7급 VII-Grade	8급 VIII-Grade	9급 IX-Grade	전문경력관 (가군) Special Career	전문경력관 (나군) Special Career	6급 VI-Grade	7급 VII-Grade	8급 VIII-Grade	9급 IX-Grade	
6	**33**	**26**	**35**	**30**	**-**	**-**	**-**	**-**	**2**	**3**	**Southern R.S.**
2	8	9	6	6	-	-	-	-	1	1	Regional Service
-	5	4	10	5	-	-	-	-	-	-	Yeongju R.O
1	5	5	6	4	-	-	-	-	-	1	Yeongdeok R.O
1	5	3	4	6	-	-	-	-	-	-	Gumi R.O
1	5	2	5	5	-	-	-	-	-	1	Uljin R.O
1	5	3	4	4	-	-	-	-	1	-	Yangsan R.O
7	**22**	**10**	**23**	**19**	**-**	**-**	**-**	**-**	**-**	**4**	**Central R.S.**
3	6	5	4	5	-	-	-	-	-	-	Regional Service
1	4	1	6	3	-	-	-	-	-	-	Chungju R.O
1	4	1	4	3	-	-	-	-	-	1	Boeun R.O
1	4	1	3	4	-	-	-	-	-	1	Danyang R.O
1	4	2	6	4	-	-	-	-	-	2	Buyeo R.O
8	**28**	**20**	**25**	**26**	**-**	**-**	**-**	**-**	**1**	**5**	**Western R.S.**
3	8	6	6	3	-	-	-	-	1	1	Regional Service
1	4	3	3	5	-	-	-	-	-	1	Jeongeup R.O
1	4	4	4	4	-	-	-	-	-	1	Muju R.O
1	4	2	4	6	-	-	-	-	-	-	Yeongam R.O
1	4	2	4	4	-	-	-	-	-	1	Suncheon R.O
1	4	3	4	4	-	-	-	-	-	1	Hamyang R.O

Note : Based on June 30, 2016 (Present)
Source : Creative Administration Division

2. 산림관계 공무원 정원수 (계속)

2-3. 지방자치단체 단위 : 명

직급별 / 기관별	합계 Total	일반직 Regular employee					
		2급 Ⅱ-Grade	3급 Ⅲ-Grade	4급 Ⅳ-Grade	5급 Ⅴ-Grade	6급 Ⅵ-Grad	7급 Ⅶ-Grad
합 계	**6,276**	**1**	**3**	**56**	**483**	**1,635**	**1,824**
서울특별시	997	1	-	8	63	196	274
부산광역시	257	-	-	4	28	59	81
대구광역시	222	-	-	3	18	49	74
인천광역시	280	-	-	4	34	69	108
광주광역시	139	-	1	3	14	37	32
대전광역시	191	-	-	3	14	48	68
울산광역시	117	-	-	1	9	31	45
세종특별자치시	26	-	-	1	4	5	8
경 기 도	1,044	-	-	10	84	282	280
강 원 도	411	-	1	3	35	115	107
충 청 북 도	300	-	-	2	20	85	87
충 청 남 도	369	-	-	2	24	108	98
전 라 북 도	327	-	-	2	22	104	92
전 라 남 도	438	-	-	2	29	124	132
경 상 북 도	553	-	1	4	39	157	164
경 상 남 도	498	-	-	2	34	134	153
제주특별자치도	107	-	-	2	12	32	21

주 : 작성기준일자 2016. 6. 30 현재
자료 : 산림청 창조행정담당관실

Number of Government Employees in Forestry (Cont'd)

2-3. Local governments

Unit : persons

일 반 직 Regular employee				별정직	임 기 제	관리운영직	Classification / Agency
8급 Ⅷ-Grade	9급 Ⅸ-Grade	연구관 Senior researcher	연구사 Junior researcher	Specific.	Terms	Management	
1,169	**655**	**5**	**91**	**4**	**60**	**290**	**Total**
205	126	-	-	-	17	107	Seoul
56	10	-	3	-	-	16	Busan
31	16	-	4	1	-	26	Daegu
44	9	-	3	-	-	9	Incheon
18	24	-		-	1	9	Gwangju
35	6	-	3	-	2	12	Daejeon
13	11	-		-	-	7	Ulsan
4	4	-	-	-	-	-	Sejong
202	109	-	14	-	21	42	Gyeonggi-do
79	50	1	11	-	-	9	Gangwon-do
59	35		4		3	5	Chungcheongbuk-do
76	42		8	3		8	Chungcheongnam-do
61	29	1	7	-	2	7	Jeollabuk-do
76	54	1	12	-	2	6	Jeollanam-do
100	67	1	9	-	7	4	Gyeongsangbuk-do
97	54	-	7	-	5	12	Gyeongsangnam-do
13	9	1	6	-	-	11	Jeju Special Self Governing Province

Note : Based on June 30, 2016 (Present)
Source : Creative Administration Division

3. 산림조합중앙회 및 산림조합 정원현황

4-1. 중앙회, 지회 (Employees of National Forestry Cooperatives Federation) 단위 : 명

구 분	합 계 Total	회 장 Chair-man	부회장 Vice chair-man	이 사 Direc-tor	감 사 Inspec-tor	간 부 Mana-ger	1, 2 급 Ⅰ, Ⅱ-G	3급이하 Ⅲ~Ⅷ-G	기능직 Ⅸ-G	특수 고용직 Ⅹ-G	Classification
2011	597	1	1	-	1	34	77	397	73	13	**2011**
2012	622	1	1	-	1	36	76	423	71	13	**2012**
2013	626	1	1	-	1	38	76	437	64	8	**2013**
2014	612	1	1	-	1	39	68	442	57	3	**2014**
2015	**612**	**1**	**1**	**-**	**1**	**40**	**68**	**441**	**57**	**3**	**2015**
중앙회 (본부)	173	1	1	-	1	18	34	105	13	-	NFCF
산림자원조사센터	37	-	-	-	-	1	3	33	-	-	FIC
ENG센터	34	-	-	-	-	1	4	28	1	-	EC
북부산림경영센터	16	-	-	-	-	1	1	14	-	-	NFMC
동부산림경영센터	15	-	-	-	-	1	1	12	1	-	EFMC
남부산림경영센터	13	-	-	-	-	1	1	10	1	-	SFMC
산림버섯연구센터	18	-	-	-	-	1	2	12	3	-	FMRC
임산물유통센터	13	-	-	-	-	1	1	9	1	1	FPDC
중부목재유통센터	26	-	-	-	-	1	2	15	7	1	CWDC
동부목재유통센터	12	-	-	-	-	-	1	3	7	1	EWDC
전산정보센터	52	-	-	-	-	1	5	46	-	-	ITC
임업인종합연수원	10	-	-	-	-	2	1	4	3	-	CTCFW
임업기술훈련원	13	-	-	-	-	1	1	7	4	-	FTTC
임업기계훈련원	15	-	-	-	-	1	1	8	5	-	FMTC
임업기능인훈련원	13	-	-	-	-	1	1	9	2	-	FSTC
지역본부	152	-	-	-	-	8	9	126	9	-	Branch Office of N.F.C.F
경 기 도	17	-	-	-	-	1	1	14	1	-	Gyeonggi-do
강 원 도	18	-	-	-	-	1	1	15	1	-	Gangwon-do
충 청 북 도	16	-	-	-	-	1	1	13	1	-	Chungcheongbuk-do
충 청 남 도	17	-	-	-	-	1	1	13	2	-	Chungcheongnam-do
전 라 북 도	20	-	-	-	-	1	1	17	1	-	Jeollabuk-do
전 라 남 도	20	-	-	-	-	1	1	17	1	-	Jeollanam-do
경 상 북 도	20	-	-	-	-	1	1	17	1	-	Gyeongsangbuk-do
경 상 남 도	20	-	-	-	-	1	1	17	1	-	Gyeongsangnam-do
제주특별자치도	4	-	-	-	-	-	1	3	-	-	Jeju Special Self Governing Province

자료 : 산림청 사유림경영소득과

Number of Employees at National Forestry Cooperatives Federation

4-2. 시, 군조합 (City, County Cooperatives) Unit : persons

구 분	합 계 Total	조합장 Head F.C	상임 이사	1급 (전무) Mana--ger	2급 (상무) Execu--tive	2급 (지사무 소장) Ⅱ-G	3,4급 Ⅲ,Ⅳ-G	5,6급 Ⅴ,Ⅵ-G	임 업 지도원 Ⅲ~Ⅵ-G	7,8급 Ⅶ,Ⅷ-G	기능직 1급	기능직 2급	Classification
2011	1,858	142	3	15	194	2	141	206	765	-	172	218	**2011**
2012	1,878	142	3	16	197	4	147	213	747	-	169	240	**2012**
2013	1,908	142	3	16	203	4	152	215	747	44	161	221	**2013**
2014	1,923	142	3	17	202	4	153	214	747	60	161	220	**2014**
2015	**1,984**	**142**	**2**	**22**	**209**	**3**	**172**	**196**	**757**	**89**	**165**	**227**	**2015**
경 기 도	305	20	-	3	37	-	38	48	93	16	22	28	Gyeonggi-do
강 원 도	236	15	-	6	29	2	22	37	86	4	13	22	Gangwon-do
충청북도	139	10	-	1	18	-	8	17	59	4	11	11	Chungcheong buk-do
충청남도	214	16	-	2	22	-	15	15	78	16	16	34	Chungcheong nam-do
전라북도	168	13	1	-	19	-	8	11	63	14	7	32	Chungcheong buk-do
전라남도	281	22	-	-	25	-	24	15	116	11	40	28	Jeollanam-do
경상북도	326	24	1	4	30	-	26	27	137	13	31	33	Gyeongsang buk-do
경상남도	284	20	-	6	25	-	29	23	115	7	23	36	Gyeongsang nam-do
제주특별 자치도	31	2	-	-	4	1	2	3	10	4	2	3	Jeju Special - Self Governing Province

Sources : Private Forestry Support Division

4. 산림임업교육 훈련현황

단위 : 명

과 정 Course	반 별 Class	합 계 Total	일 반 직 Regular employee 소 계 Total	4급 Ⅳ-G	5급 v -G	6-7급 Ⅵ,Ⅶ-G	8-9급 Ⅷ,Ⅸ-G	연구직 Researcher	기능직 Technical employee	민간인 Civilians	기 타 Others
	2011	9,957	6,148	96	785	3,626	1,641	524	670	1,713	902
	2012	10,114	6,235	77	839	3,577	1,742	582	760	1,458	1,079
	2013	10,150	6,787	111	1,031	4,088	1,557	469	690	1,488	716
	2014	12,522	10,611	176	1,241	5,942	3,252	316	75	1,179	341
	2015	**11,844**	**8,908**	**169**	**1,114**	**4,911**	**2,714**	**924**	**204**	**1,159**	**649**
기본 교육	**계**	**74**	**50**	**-**	**-**	**5**	**45**	**24**	**-**	**-**	**-**
	신임실무자과정	74	50	-	-	5	45	24	-	-	-
전문교육	**계**	**3,937**	**3,122**	**56**	**455**	**1,582**	**1,029**	**233**	**2**	**333**	**247**
	산림정책리더과정	22	**19**	4	15	-	-	3	-	-	-
	핵심가치과정	167	**152**	-	11	56	85	15	-	-	-
	리더십역량과정	188	**182**	-	29	46	107	6	-	-	-
	청렴교육과정	23	**18**	-	2	11	5	5	-	-	-
	미래설계과정	33	**26**	2	7	17	-	6	-	-	1
	산림행정3.0정책과정	128	**113**	-	14	62	37	12	-	3	-
	소통과 통합역량 강화과정	20	**13**	-	4	8	1	7	-	-	-
	규제개선과정	60	**57**	-	7	27	23	2	-	-	1
	산림공간정보시스템과정	38	**24**	-	-	9	15	4	-	4	6
	포토샵과정	22	**12**	-	3	8	1	5	-	-	5
	컴퓨터활용과정	28	**22**	-	1	15	6	4	-	-	2
	정보기술과정	35	**16**	-	-	14	2	1	-	10	8
	산림(임업)통계과정	84	**73**	-	-	12	61	1	-	-	10
	기후변화와 산림탄소과정	48	**34**	-	6	25	3	3	-	11	-
	현업종사모범공무원과정	-	**-**	-	-	-	-	-	-	-	-
	채권관리 및 재무회계교육과정	29	**27**	-	-	5	22	-	-	-	2
	산림자원조성과정	25	**16**	-	-	9	7	-	-	-	9
	북한산림복구실무역량과정	33	**18**	-	4	10	4	-	-	15	-
	산림사업현장과정	23	**20**	-	2	13	5	3	-	-	-
	생활목공과정	114	**82**	5	16	54	7	7	-	18	7
	목조주택과정	80	**65**	5	19	37	4	3	-	9	3
	종묘실무과정	26	**17**	-	6	10	1	1	-	8	-
	산림조사및산림경영계획과정	15	**8**	-	2	1	5	1	-	5	1
	산림측량과정	-	**-**	-	-	-	-	-	-	-	-
	수목식별과정	90	**63**	3	9	40	11	6	-	19	2
	산림기사입문과정	42	**25**	-	3	21	1	1	-	14	2
	국유림경영정보시스템운영과정	30	**27**	-	-	7	20	-	-	-	3
	산림자원통합관리시스템운영과정	22	**19**	-	-	3	16	3	-	-	-
	조경기사입문과정	28	**22**	1	2	13	6	5	-	1	-
	녹지조경관리과정	41	**27**	-	4	14	9	2	-	11	1
	지자체도시숲담당자과정	185	**180**	-	-	109	71	1	-	-	4
	유망유실수재배과정	111	**79**	-	37	39	3	9	-	18	5
	조경수재배과정	73	**59**	5	23	27	4	4	-	9	1
	조경수실무자과정	-	**-**	-	-	-	-	-	-	-	-
	야생화 및 분재과정	74	**57**	5	10	39	3	5	1	5	6
	산약초재배과정	79	**58**	4	21	28	5	8	-	8	5
	자연휴양림실무과정	29	**15**	-	6	7	2	1	-	3	10
	산림치유이해과정	98	**81**	2	20	51	8	6	-	9	2
	숲해설역량강화과정	99	**68**	4	11	44	9	19	-	-	12
	산림소득과정	126	**116**	-	1	71	44	-	1	-	9
	창조임업과정	26	**8**	-	1	6	1	5	-	8	5
	목재생산이용과정	62	**55**	-	-	33	22	-	-	-	7
	숲속힐링과정	49	**44**	2	31	3	8	2	-	-	3
	정책홍보 역량강화과정	181	**120**	2	2	51	65	26	-	-	35
	보안교육 및 안보현장체험과정	18	**15**	-	1	5	9	-	-	-	3

자료 : 산림교육원

Status of Forestry Education and Training

Unit : persons

과 정 Course	반 별 Class	합 계 Total	일 반 직 Regular employee					연구직 Researcher	기능직 Technical employee	민간인 Civilians	기 타 Others
			소 계 Total	4급 IV-G	5급 v -G	6-7급 VI,VII-G	8-9급 VIII,IX-G				
전문교육	산지관리과정	45	41	-	2	24	15	3	-	-	1
	산지정보시스템활용과정	101	98	-	-	48	50	-	-	1	2
	산양삼재배과정	86	53	2	19	25	7	8	-	23	2
	국유재산관리실무역량과정	56	53	-	-	20	33	-	-	-	3
	산림생태계관리과정	22	13	-	-	10	3	5	-	4	-
	산림생태계복원 및 백두대간 관리과정	49	41	-	-	24	17	-	-	-	8
	산불전문가양성과정	37	17	1	5	9	2	-	-	14	6
	산불방지실무과정	21	16	-	-	9	7	1	-	-	4
	산불방지관리과정	22	20	-	2	13	5	-	-	-	2
	산불조사감식과정	14	11	-	1	10	-	1	-	1	1
	산불대응관계관과정	59	59	1	47	11	-	-	-	-	-
	산림사법실무과정	20	16	-	-	13	3	3	-	-	1
	산림병해충방제과정	48	32	-	3	22	7	3	-	11	2
	곤충전문인력양성과정	25	19	1	6	9	3	1	-	2	3
	수목보호기술자입문과정	128	100	4	21	62	13	7	-	18	3
	산사태방지담당자과정	237	229	-	-	128	101	-	-	-	8
	사방공학전문가과정	67	49	2	7	32	8	1	-	14	3
	임도공학전문가과정	31	25	-	4	15	6	-	-	4	2
	민원응대역량강화과정	26	22	-	-	10	12	2	-	-	2
	재난안전관리과정	15	15	-	6	6	3	-	-	-	-
	지역산불전문조사반과정	24	15	-	-	10	5	-	-	-	9
	항공인치유과정	28	13	-	-	4	9	-	-	-	15
	창조아케데미과정	19	13	1	2	8	2	6	-	-	-
	산림교육전문가커뮤니케이션	24	-	-	-	-	-	-	-	24	-
	조경전문교육과정	29	-	-	-	-	-	-	-	29	-
일반인교육	**계**	**750**	**-**	**-**	**-**	**-**	**-**	**-**	**-**	**643**	**107**
	교원산림교육과정	58	-	-	-	-	-	-	-	-	58
	산불전문예방진화대과정	37	-	-	-	-	-	-	-	37	-
	도시녹지관리원과정	102	-	-	-	-	-	-	-	102	-
	명상숲코디네이터과정	39	-	-	-	-	-	-	-	39	-
	수목원코디네이터과정	60	-	-	-	-	-	-	-	60	-
	가로수기술자과정	85	-	-	-	-	-	-	-	85	-
	산촌생태마을운영매니저과정	75	-	-	-	-	-	-	-	75	-
	국방부산불담당자직무과정	49	-	-	-	-	-	-	-	-	49
	의용소방대산불과정	-	-	-	-	-	-	-	-	-	-
	청소년산림체험과정	140	-	-	-	-	-	-	-	140	-
	꿈나무숲체험과정	105	-	-	-	-	-	-	-	105	-
	숲체험과정	-	-	-	-	-	-	-	-	-	-
	숲체험교육과정	-	-	-	-	-	-	-	-	-	-
국제교육	**계**	**76**	**-**	-	-	-	-	-	-	-	**76**
	한몽그린벨트조림사업과정	11	-	-	-	-	-	-	-	-	11
	REDD+ 능력배양과정	29	-	-	-	-	-	-	-	-	29
	외국산림공무원산림관리능력배양과정	-	-	-	-	-	-	-	-	-	-
	기후변화대응산림관리과정	-	-	-	-	-	-	-	-	-	-
	몽골새마을지도자국제교육과정	-	-	-	-	-	-	-	-	-	-
	사회임업유역관리자과정	-	-	-	-	-	-	-	-	-	-
	산림복구 및 산림연구관리과정	-	-	-	-	-	-	-	-	-	-
	산림복원및희귀식물보전역량과정	17	-	-	-	-	-	-	-	-	17
	AFoCO종묘실무과정	9	-	-	-	-	-	-	-	-	9
	미얀마기후변화대응산림관리과정	10	-	-	-	-	-	-	-	-	10
기타	**계**	**7,007**	**5,736**	**113**	**659**	**3,324**	**1,640**	**667**	**202**	**183**	**219**
	사이버교육	7,007	5,736	113	659	3,324	1,640	667	202	183	219

Source : FTI Forest Disaster Management Training Division

5. 산림사업용 묘목 규격

구 분	형 태	묘 령 Age of seedling	간 장 Stem length		근 원 경 Diameter at ground level	적용 H/D율	비 고 Remark	Classification
			최소	최대				
			cm이상	cm이하	mm이상	이하		
가 래 나 무	노지묘	1-0	15	30	8	30		Juglans mandshurica
가문비나무	노지묘	3-1	22	42	7	50		Picea jezoensis
	노지묘	3-2	28	49	8	60		
가 시 나 무	용기묘	2-0	22	40	4	90	320ml/구 이상	Quercus myrsinaefolia
가 죽 나 무	노지묘	1-0	21	33	3	110		Ailanthus altissima
	노지묘	1-1	42	64	8	80		
갈 참 나 무	노지묘	1-1	30	54	6	80		Quercus aliena
감 나 무	접목묘	G1/2	45	64	8	90		Diospyros kaki
거제수나무	노지묘	1-0	22	37	2	180		Betula costata
	노지묘	1-1	40	68	5	130		
	용기묘	1-0	30	42	4	120	320ml/구 이상	
고로쇠나무	노지묘	1-0	32	48	4	130		Acer mono
	노지묘	1-1	62	80	5	200		
곰 솔(해 송)	노지묘	1-1	16	30	6	40		Pinus thunbergii
	용기묘	2-0	25	44	5	80	240ml/구 이상	
구 상 나 무	노지묘	2-2	18	30	5	60		Abies koreana
	노지묘	2-3	22	40	7	50		
굴 참 나 무	노지묘	1-0	25	40	4	100		Quercus variabilis
	노지묘	1-1	38	54	6	100		
낙 엽 송	노지묘	1-1	35	60	6	90		Larix leptolepis
	용기묘	2-0	35	60	5	110	320ml/구 이상	
난 티 나 무	노지묘	1-0	20	30	2	160		Ulmus laciniata
	노지묘	1-1	94	120	6	250		
노 각 나 무	노지묘	1-1	30	48	4	120		Stewartia koreana
녹 나 무	노지묘	1-0	16	24	3	90		Cinnamomum camphora
	노지묘	1-1	47	60	5	150		
	용기묘	2-0	47	60	50	150	320ml/구 이상	
느 릅 나 무	노지묘	1-0	42	60	3	220		Ulmus davidiana var. japonica
	노지묘	1-1	90	126	7	210		
	용기묘	1-0	42	60	3	220	320ml/구 이상	
느 티 나 무	노지묘	1-0	42	60	3	220		Zelkova serrata
	노지묘	1-1	90	126	7	210		
	용기묘	1-0	42	60	4	170	320ml/구 이상	
다 릅 나 무	노지묘	1-0	16	27	3	90		Maackia amurensis
	노지묘	1-1	31	48	4	120		
단 풍 나 무	노지묘	1-0	11	20	2	90		Acer palmatum
	노지묘	1-1	31	46	4	120		
당 단 풍	노지묘	1-0	11	20	2	90		Acer pseudo-sieboldianum
독일가문비	노지묘	2-2	35	56	8	70		Picea abies
	노지묘	2-2-2	60	100	10	100	분뜨기 18cm X 18cm 이상	

자료 : 산림청 산림자원과

Seedling Standards for Forest Projects

구 분	형태	묘 령 Age of seedling	간 장 Stem length		근원경 Diameter at ground level	적용 H/D율	비 고 Remark	Classification
			최소	최대				
			㎝이상	cm이하	㎜이상	이하		
두 릅 나 무	노지묘	1-1	50	77	7	110		Aralia elata
두 충 나 무	노지묘	1-0	26	36	3	140		Eucommia ulmoides Oliver
	노지묘	1-1	51	75	5	160		
들 메 나 무	노지묘	1-0	12	20	2	100		Fraxinus mandshurica
	노지묘	1-1	30	50	5	100		
때 죽 나 무	노지묘	1-0	25	37	3	130		Styrax japonica
	노지묘	1-1	56	84	5	180		
루브라참나무	노지묘	1-0	25	40	5	80		Quercus rubra
	노지묘	1-1	35	56	6	90		
	용기묘	1-0	25	40	4	100	280ml/구 이상	
리기다소나무	노지묘	1-0	15	28	4	60		Pinus rigida
	노지묘	1-1	25	42	6	70		
리기테다소나무	노지묘	1-0	15	26	3	80		Pinus rigitaeda
마 가 목	노지묘	1-0	22	36	3	120		Sorbus commixta
	노지묘	1-1	35	54	6	90		
말 채 나 무	노지묘	1-0	36	60	4	140		Cornus walteri F.T.Wangerin
	노지묘	1-1	56	90	5	180		
무 궁 화	삽목묘	C1/1	55	98	6	150		Hibiscus syriacus
물오리나무	노지묘	1-0	18	35	5	60		Alnus hirsuta
물푸레나무	노지묘	1-0	22	40	5	70		Fraxinus rhynchophylla
	노지묘	1-1	41	70	7	90		
박 달 나 무	노지묘	1-0	58	72	4	230		Betula schmidtii
	노지묘	1-1	70	91	7	160		
	용기묘	1-0	40	60	4	160	320ml/구 이상	
밤 나 무	대목	1-0	70	96	8	140	간장 : 접합부로부터의 길이	Castanea crenata var. dulcis
	대목	1-1	120	160	8	240	근원경 : 접수의 직경	
	저접묘	G1/2	50	80	8	100	접합부의 유합이 완전한것	
	고접묘	G1/2	50	80	10	80	묘간부가 절단되지 않은것	
백 합 나 무	노지묘	1-0	0	0	8	0		Liriodendron tulipifera
	노지묘	1-1	0	0	9	0		
	용기묘	1-0	36	45	5	120	320ml/구 이상	
벽오동나무	노지묘	1-0	11	20	4	40		Firmiana simplex W. F. WIGHT.
	노지묘	1-1	44	66	7	100		
복자기나무	노지묘	1-0	19	33	3	100		Acer triflorum
	노지묘	1-1	24	44	4	100		
분 비 나 무	노지묘	3-1	18	30	5	60		Abies nephrolepis
	노지묘	3-2	22	40	7	50		
비 자 나 무	노지묘	2-1	22	35	4	90		Torreya nucifera
사 방 오 리	노지묘	1-0	18	35	5	60		Alnus firma Siebold&zucc

Source : Forest Resources Division

5. 산림사업용 묘목 규격 (계속)

구 분	형태	묘 령 Age of seedling	간 장 Stem length		근원경 Diameter at ground level	적용 H/D율	비 고 Remark	Classification
			최소	최대				
			cm이상	cm이하	mm이상	이하		
사스래나무	노지묘	1-0	11	20	2	90		Betula ermanii cham
	노지묘	1-1	35	55	5	110		
산 딸 나 무	노지묘	1-0	35	52	4	140		Cornus kousa
	노지묘	1-1	44	75	5	140		
산 벚 나 무	노지묘	1-0	28	50	4	110		Prunus sargentii
산 수 유	노지묘	1-1	58	90	6	150		Cornus officinalis
살 구 나 무	접목묘	G1/2	50	80	6	130		Prunus armeniaca
삼 나 무	노지묘	1-1	27	45	5	90		Cryptomeria japonica
상수리나무	노지묘	1-0	28	45	5	90		Quercus acutissima
	노지묘	1-1	39	63	7	90		
	용기묘	1-0	25	45	3	130	280ml/구 이상	
세로티나벚나무	노지묘	1-0	26	40	2	210		Prunus serotina
소나무	노지묘	1-1	16	26	5	50		Pinus densiflora
	노지묘	1-1-2	40	64	11	60	분뜨기 18cm X 18cm 이상	
	용기묘	2-0	25	44	4	100	2 (240ml/구 이상)	
	용기묘	2-2	54	80	8	110	-2(1,000ml/구 이상)	
수원포플러	삽목묘	C1/1	0	0	11	0		Populus Koreana x P.nigra var Italica
쉬 나 무	노지묘	1-0	20	32	4	80		Evodia daniellii Hemsl.
	노지묘	1-1	38	60	7	90		
스트로브잣나무	노지묘	1-2	23	42	6	60		Pinus strobus
	노지묘	1-2-3	51	75	10	80	분뜨기 18cm X 18cm 이상	
신 갈 나 무	노지묘	1-0	26	40	3	140		A Mongolian oak
	노지묘	1-1	37	55	5	120		
아까시나무	노지묘	1-0	35	55	5	110	근류균괴가 부착되어야 함	Robinia pseudoacacia
양황철나무	삽목묘	C1/1	0	0	12	0		Populus migra x p. maximowiczii
오 동 나 무	노지묘	1-0	50	80	10	80		Paulownia coreana
오 리 나 무	노지묘	1-0	18	35	5	60	근류균괴가 부착되어야 함	Alnus japonica
옻 나 무	노지묘	1-0	18	32	5	60		Rhus verniciflua
	노지묘	1-1	48	85	7	110		
은 행 나 무	노지묘	2-0	30	54	7	70		Ginkgo biloba
음 나 무	노지묘	1-0	20	36	3	110		Kalopanax pictus
이태리포플러	삽목묘	C1/1	0	0	10	0		Populus euramericana
	삽목묘	C1/2	0	0	18	0		
이 팝 나 무	노지묘	1-0	17	27	4	70		Chionanthus retusa
	노지묘	1-1	32	50	7	70		
자 작 나 무	노지묘	1-0	40	60	5	130		Betula platyphylla var. japonica
	노지묘	1-1	67	100	6	180		
	용기묘	1-0	36	57	3	190	320ml/구 이상	
잣 나 무	노지묘	2-1	16	28	4	60		Pinus koraiensis
	노지묘	2-2	22	40	6	60		
	노지묘	2-2-3	60	100	10	100	분뜨기 18cm X 18cm 이상	
전 나 무	노지묘	2-3	22	40	7	50		Abies holophylla
	노지묘	2-2-3	60	100	11	90	분뜨기 18cm X 18cm 이상	

자료 : 산림청 산림자원과

Seedling Standards for Forest Projects (Cont'd)

구 분	형태	묘 령 Age of seedling	간 장 Stem length		근원경 Diameter at ground level	적용 H/D율	비 고 Remark	Classification
			최소	최대				
			㎝이상	cm이하	㎜이상	이하		
족제비싸리	노지묘	1-0	30	52	4	120		Lespedeza cyrtobotrya
졸 참 나 무	노지묘	1-0	20	36	3	110		Quercus serrata
	노지묘	1-1	35	60	6	90		
주 목 나 무	노지묘	2-1	16	28	3	90		Taxus cuspidata
쪽동백나무	노지묘	1-0	55	75	5	180		Styrax obassia
참 죽 나 무	노지묘	1-0	15	24	3	80		Cedrela sinensis Juss.
	노지묘	1-1	42	67	7	100		
층 층 나 무	노지묘	1-0	36	60	4	140		Cornus controversa
	노지묘	1-1	56	90	5	180		
칠 엽 수	노지묘	1-0	22	40	7	50		Aesculus turbinata
테에다소나무	노지묘	1-0	20	36	4	80		Pinus taeda
	노지묘	1-1	27	45	6	70		
편 백	노지묘	1-1	27	38	4	110		Chamaecyparis obtusa
	노지묘	1-1-1	35	55	6	90		
	노지묘	1-1-2	60	90	8	120	분뜨기 18cm X 18cm 이상	
	용기묘	2-0	25	36	3	130	2(300ml/구 이상)	
	용기묘	2-2	60	84	7	140	-2(1,000ml/구 이상)	
피 나 무	노지묘	1-0	25	42	6	70		Tilia amurensis
	노지묘	1-1	40	65	10	60		
	용기묘	1-0	30	50	5	100	320ml/구 이상	
헛 개 나 무	노지묘	1-0	54	80	5	170		Hovenia dulcis
현사시나무	삽목묘	C1/1	0	0	10	0		P. tomentiglandulsa
	삽목묘	C1/2	0	0	15	0		
호 두 나 무	노지묘	1-0	15	30	8	30		Juglans sinensis
	접목묘	G1/2	15	30	8	30		
화 백	노지묘	1-1	25	38	4	100		Chamaecyparis pisifera
황 벽 나 무	노지묘	1-0	21	40	4	80		Phellodendron amurense
	노지묘	1-1	50	90	6	130		
황 철 나 무	삽목묘	C1/1	0	0	12	0		Populus maximowiczii
황 칠 나 무	용기묘	2-0	28	45	5	90		
회 화 나 무	노지묘	1-0	33	52	5	110		
후 박 나 무	용기묘	2-0	24	40	5	80		

Source : Forest Resources Division

6. 우리나라 100대 명산 현황

단위 : m

시 · 도	산이름 Name of mountains	주1) 높 이 Altitude	위 치 Location	City/ Province
서울특별시	관악산	632.2	서울특별시 관악구, 금천구, 경기도 안양시, 과천시	Seoul
	도봉산	740.2	서울특별시 도봉구, 경기도 의정부시, 양주시	
	북한산	835.6	서울특별시 도봉구, 성북구, 종로구, 은평구, 경기도 고양시	
부산광역시	금정산	800.8	부산광역시 금정구, 경상남도 양산시	Busan
대구광역시	비슬산	1083.4	대구광역시 달성군 옥포면, 유가면, 가창면, 경상북도 청도군 각북면	Daegu
인천광역시	마니산	472.1	인천광역시 강화군	Incheon
광주광역시	무등산	1186.8	광주광역시, 전라남도 담양군, 화순군	Gwangju
대전광역시	계룡산	846.5	대전광역시, 충청남도 공주시, 논산시	Daejeon
울산광역시	신불산	1159.3	울산광역시 울주군 삼남면, 상북면, 경상남도 양산시 하북면, 원동면	Ulsan
	가지산	1240.9	울산광역시 울주군, 경상북도 청도군, 경상남도 밀양시	
경 기 도	감악산	674.9	경기도 파주시, 양주시, 포천시	Gyeonggi-do
	명지산	1252.3	경기도 가평군 북면, 포천시	
	화악산	1468.3	경기도 가평군 북면, 화천군 사내면	
	유명산	864	경기도 가평군 설악면, 양평군 옥천면	
	운악산	934.7	경기도 가평군 하면, 포천시 화현면	
	축령산	887.1	경기도 남양주시 수동면, 가평군 상면	
	천마산	810.3	경기도 남양주시 화도읍, 오남읍	
	소요산	587.5	경기도 동두천시, 포천시 신북면	
	용문산	1157.1	경기도 양평군	
	백운산	904.1	경기도 포천시, 강원도 화천군	
	명성산	922	경기도 포천시, 강원도 철원군	
강 원 도	대암산	1312.6	강원 양구군 동면, 인제군	Gangwon-do
	두타산	1357	강원도 삼척시 미로면, 하자면, 동해시	
	덕항산	1072.9	강원도 삼척시 신기면, 태백시	
	응봉산	999.7	강원도 삼척시, 경상북도 울진군	

주1) : 산높이는 국토지리정보원(지리정보과) 홈페이지 2016년 5월 24일에 등록한 고시자료임.
자료 : 산림청 숲길등산정책팀

Status of 100 Renowned Mountains

Unit : m

시 · 도	산이름 Name of mountain	높 이 Altitude	위 치 Location	City/ Province
강 원 도	점봉산	1426	강원도 양양군 서면 오색리, 인제군 기린면	Gangwon-do
	백덕산	1350.1	강원도 영월군 수주면, 평창군 방림면, 횡성군 안흥면	
	태화산	1027.5	강원도 영월군 영월읍, 충청북도 단양군 영춘면	
	백운산	883.5	강원도 정선군, 평창군	
	치악산	1282	강원도 원주시, 횡성군	
	방태산	1445.7	강원도 인제군 인제면, 홍천군 상남면	
	설악산	1708.1	강원도 인제군, 속초시, 양양군	
	가리왕산	1561.9	강원도 정선군 정선읍 회동리, 강원도 평창군 진부면, 북평면	
	오봉산	777.9	강원도 춘천시, 화천군	
	삼악산	655.8	강원도 춘천시 서면	
	가리산	1050.9	강원도 춘천시, 홍천군	
	태백산	1566.7	강원도 태백시, 경상북도 봉화군 석포면	
	오대산	1565.4	강원도 평창군 대관령면, 진부면, 홍천군 내면, 강릉시 연곡면	
	공작산	887.4	강원도 홍천군 동면, 화촌면	
	팔봉산	328.2	강원도 홍천군 서면 팔봉리	
	계방산	1579.1	강원도 홍천군, 평창군	
	용화산	877.8	강원도 화천군 간동면, 하남면, 춘천시 사북면	
충 청 북 도	도락산	965.3	충청북도 단양군 단양읍, 대강면	Chungcheongbuk-do
	민주지산	1241.7	충청북도 영동군 상촌면, 용화면, 전라북도 무주군, 경상북도 김천시 부항면	
	천태산	715.2	충청북도 영동군 양산면, 충청남도 금산군 제원면	
	금수산	1015.8	충청북도 제천시 수산면, 단양군 적성면	
	월악산	1095.3	충청북도 제천시 한수면, 덕산면, 충주시, 단양군, 경상북도 문경시	
충 청 남 도	서대산	904.1	충청남도 금산군, 충청북도 옥천군	Chungcheongnam-do
	대둔산	878.9	충청남도 논산시, 금산군, 전라북도 완주군	
	덕숭산	495.2	충청남도 예산군 덕산면	

Source : Trail & Trekking Policy Team

6. 우리나라 100대명산 현황 (계속)

단위 : m

시 · 도	산이름 Name of mountains	주1) 높 이 Altitude	위 치 Location	City/ Province
충 청 남 도	칠갑산	559.7	충청남도 청양군 대치면, 정산면	Chungcheongnam-do
전 라 북 도	선운산	334.7	전라북도 고창군 아산면, 심원면	Jeollabuk-do
	모악산	795.2	전라북도 김제시, 전라북도 전주시 완산구, 완주군 구이면	
	지리산	1915.4	전라북도남원시, 전라남도구례군, 경상남도하동군, 산청군, 함양군	
	적상산	1030.6	전라북도 무주군 적상면	
	덕유산	1614.2	전라북도 무주군, 장수군, 경상남도 거창군, 함양군	
	변 산	508	전라북도 부안군 변산면, 상서면, 진서면	
	강천산	585.8	전라북도 순창군 팔덕면, 전라남도 담양군 용면	
	백암산	741.2	전라북도 순창군, 잔라남도 장성군	
	장안산	1237.4	전라북도 장수군 장수읍 덕산리	
	내장산	763.5	전라북도 정읍시, 장수군, 순창군 복흥면	
	마이산	687.4	전라북도 진안군	
	운장산	1125.8	전라북도 진안군 주천면, 부귀면, 정천면, 완주군 동상면	
전 라 남 도	팔영산	606.9	전라남도 고흥군 점암면 성기리	Jeollanam-do
	백운산	1222.2	전라남도 광양시 봉강면, 옥룡면, 진상면, 다압면	
	추월산	731.2	전라남도 담양군 용면, 전라북도 순창군 복흥면	
	조계산	887.3	전라남도 순천시 승주읍, 송광면	
	월출산	810.7	전라남도 영암군 영암읍, 군서면, 강진군 성전면	
	방장산	733.6	전라남도 장성군, 전라북도 정읍시, 전라북도 고창군	
	천관산	724.3	전라남도 장흥군 관산읍, 대덕	
	두륜산	700	전라남도 해남군 삼산면, 현산면	
	깃대봉	381.8	전라남도 신안군 흑산면 홍도	
경 상 북 도	남 산	495.1	경상북도 경주시 탑동, 배동, 내남면	Gyeongsangbuk-do
	금오산	976.5	경상북도 구미시, 김천시, 칠곡군	
	황악산	1111.4	경상북도 김천시 대항면 운수리	

자료 : 산림청 숲길등산정책팀

Status of 100 Renowned Mountains (Cont'd)

Unit : m

시 · 도	산이름 Name of mountains	높 이 Altitude	위 치 Location	City/ Province
경 상 북 도	희양산	996.4	경상북도 문경시 가은읍, 충청북도 괴산군 연풍면	Gyeongsangbuk-do
	주흘산	1108.4	경상북도 문경시 문경읍	
	대야산	931	경상북도 문경시, 충청북도 괴산군	
	황장산	1078.9	경상북도 문경시 동로면	
	청량산	869.7	경상북도 봉화군 명호면, 안동시 도산면	
	속리산	1058.4	경상북도 상주시 화북면, 충청북도 보은군 내속리면, 괴산군	
	구병산	876.3	경상북도 상주신 화북면, 충청북도 보은군 내, 외속리면	
	내연산	711.3	경상북도 영덕군, 포항시	
	소백산	1439.7	경상북도 영주시, 충청북도 단양군	
	성인봉	986.5	경상북도 울릉군	
	운문산	1195.1	경상북도 청도군 운문면, 경상남도 밀양시 산내면	
	주왕산	722.1	경상북도 청송군	
	팔공산	1192.3	경상북도 칠곡군, 군위군, 영천시, 경산시, 대구광역시 동구	
경 상 남 도	금 산	704.9	경상남도 남해군 상주면, 삼동면	Gyeongsangnam-do
	무학산	761.4	경상남도 마산시 회원구, 내서읍	
	재약산	1119.1	경상남도 밀양시 단장면, 울산광역시 울주군 상북면	
	천성산	920.2	경상남도 양산시 하북면, 웅상읍	
	연화산	524	경상남도 고성군 개천면	
	화왕산	757.7	경상남도 창녕군 창녕읍 옥천리 일대	
	지리산	399.3	경상남도 통영시 사량면 상도	
	미륵산	458.4	경상남도 통영시 산양읍	
	황석산	1192.5	경상남도 함양군, 거창군	
	황매산	1113.1	경상남도 합천군 대병면, 가회면, 산청군 차황면	
	가야산	1432.6	경상남도 합천군, 경상북도 성주군	
제주특별자치도	한라산	1947.3	제주도 제주시, 서귀포시, 북제주군, 남제주군	Jeju Special Self Governing Province

Source : Trail & Trekking Policy Team

7. 백두대간보호지역 행정구역 현황 (고성군 휴전선 인근 ~ 지리산)

도	시 · 군 City · County	읍 · 면 · 동 Eup · Myeon · Dong	Province
	32개시 · 군 (12개시 · 20개군)	**108개 읍 · 면 · 동**	
강 원 도	강릉시	사천면, 성산면, 연곡면, 옥계면, 왕산면	Gangwon-do
	동해시	신흥동, 이기동, 삼화동, 달방동	
	태백시	상사미동, 소도동, 적각동, 창죽동, 하사미동, 혈동, 화전동, 황지동	
	속초시	설악동	
	삼척시	도계읍, 미로면, 신기면, 하장면	
	홍천군	내면	
	영월군	상동읍, 김삿갓면(←하동면)	
	평창군	진부면, 대관령면(←도암면)	
	정선군	고한읍, 동면, 임계면	
	인제군	기린면, 북면, 서화면, 인제읍	
	고성군	간성읍, 토성면, 수동면	
	양양군	강현면, 서면, 현북면	
충 청 북 도	충주시	수안보면(←상모면)	Chungcheongbuk-do
	제천시	덕산면, 한수면	
	보은군	속리산면(←내속리면)	
	영동군	매곡면, 상촌면, 추풍령면	
	괴산군	연풍면, 청천면, 칠성면	
	단양군	가곡면, 단양읍, 대강면, 영춘면	
전 라 북 도	남원시	산내면, 산동면, 아영면, 운봉읍, 이백면, 주천면	Jeollabuk-do
	무주군	무풍면, 설천면, 안성면	
	장수군	장계면, 번암면, 계북면	
전 라 남 도	구례군	산동면, 토지면, 광의면, 마산면	Jeollanam-do
경 상 북 도	영주시	풍기읍, 순흥면, 부석면, 봉현면, 단산면	Gyeongsangbuk-do
	김천시	구성면, 대덕면, 대항면, 봉산면, 부항면, 어모면	
	상주시	공성면, 내서면, 모동면, 모서면, 외남면, 화남면, 화동면, 화북면, 화서면	
	문경시	문경읍, 가은읍, 농암면, 동로면, 마성면	
	예천군	효자면(←상리면)	
	봉화군	물야면, 석포면, 소천면, 춘양면	
경 상 남 도	하동군	화개면	Gyeongsangnam-do
	산청군	삼장면, 시천면	
	거창군	고제면, 북상면	
	함양군	마천면, 백전면, 서상면	

자료 : 산림청 산림생태계복원팀

Protected Areas of Baekdu Daegan Mountains

단위 : ha

Unit : ha

구 분	보호지역 지정 면적 Designated protected area					Classification
	계 Total	핵심 Core zone	%	완충 Buffer zone	%	
계	**275,646**	**179,245**	**65**	**96,401**	**35**	**Total**
강 원 도	143,182	103,295	38	39,887	14	Gangwon-do
충 청 북 도	37,643	12,003	4	25,640	10	Chungcheongbuk-do
전 라 북 도	18,150	14,354	5	3,796	1	Jeollabuk-do
전 라 남 도	5,242	3,420	1	1,822	1	Jeollanam-do
경 상 북 도	48,245	32,077	12	16,168	6	Gyeongsangbuk-do
경 상 남 도	23,184	14,096	5	9,088	3	Gyeongsangnam-do

1) 소유별 현황

1) Protected area by ownership

구 분	계 Total	(%)	국유지 National	(%)	공유지 Public	(%)	사유지 Private	(%)
면 적 (ha)	**275,646**	**(100)**	**221,202**	**(80)**	**19,905**	**(7)**	**34,539**	**(13)**

2) 지목별 현황

2) Protected area by land use

구 분	계 Total	임야 Forest	도로 Road	목장용지 Pasture	전 Farm	기타 Others
면 적 (ha)	**275,646**	**274,464**	**419**	**355**	**210**	**198**

※ 임야 99.57%, 기타 0.43%

3) 산지 구분 현황

3) Protected area by forest class

구 분	계 Total	(%)	보전산지 Permanent forest	(%)	준보전산지 Non-permanent forest	(%)
면 적 (ha)	**272,397**	**(100)**	**266,563**	**(98)**	**5,834**	**(2)**

Source: Forest Ecosystem Restoration Division

※ 산지 미구분 면적 2,067ha

8. 멸종위기 및 보호야생 동·식물 지정현황

구 분	종 류 (species)	종 수 (sites)
총 계	**Total**	**246**
멸종위기 야생생물 Ⅰ급 the first class of endangered species	**소 계 subtotal**	**51**
	포 유 류 Mammalia	11
	조 류 Birds	12
	양서·파 충 류 Amphibians & Reptiles	2
	어 류 Fish	9
	곤 충 류 Insects	4
	무척추동물 an Invertebrate	4
	식물류 Plants	9
멸종위기 야생생물 Ⅱ급 the second class of endangered species	**소 계 subtotal**	**195**
	포 유 류 Mammalia	9
	조 류 Birds	49
	양서·파 충 류 Amphibians & Reptiles	5
	어 류 Fish	16
	곤 충 류 Insects	18
	무척추동물 Invertebrates	27
	식물류 Plants	68
	해 조 류 Algae	2
	고등균류 Fungi	1

자료 : 환경부

Status of Designated Endangered and Protected Wildlife Species

9-1. 포유류 Mammalia

한 국 명 Korea name	과 명 Family	학 명 Scientific name
멸종위기 야생생물 Ⅰ급		
1. 늑대	개과	Canis lupus coreanus
2. 대륙사슴	사슴과	Cervus nippon hortulorum
3. 반달가슴곰	곰과	Ursus thibetanus ussuricus
4. 붉은박쥐	애기박쥐과	Myotis formosus chofukusei
5. 사향노루	사향노루과	Moschus moschiferus parvipes
6. 산양	소과	Naemorhedus caudatus
7. 수달	족제비과	Lutra lutra
8. 스라소니	고양이과	Lynx lynx
9. 여우	개과	Vulpes vulpus peculiosa
10. 표범	고양이과	Panthera pardus orientalis
11. 호랑이	고양이과	Panthera tigris altaica
멸종위기 야생생물 Ⅱ급		
1. 담비	족제비과	Martes flavigula
2. 무산쇠족제비	족제비과	Mustela nivalis
3. 물개	바다사자과	Callorhinus ursinus
4. 물범	물범과	Phoca largha
5. 삵	고양이과	Prionailurus bengalensis
6. 작은관코박쥐	애기박쥐과	Murina ussuriensis
7. 큰바다사자	바다사자과	Eumetopias jubatus
8. 토끼박쥐	애기박쥐과	Plecotus auritus
9. 하늘다람쥐	청설모과	Pteromys volans aluco

9-2. 조류 Birds

한 국 명 Korea name	과 명 Family	학 명 Scientific name
멸종위기 야생생물 Ⅰ급		
1. 검독수리	수리과	Aquila chrysaetos
2. 넓적부리도요	도요과	Eurynorhynchus pygmeus
3. 노랑부리백로	백로과	Egretta europhotes
4. 두루미	두루미과	Grus japonensis
5. 매	매과	Falco peregrinus
6. 저어새	저어새과	Platalea minor
7. 참수리	수리과	Haliaeetus pelagicus
8. 청다리도요사촌	도요과	Tringa guttifer
9. 크낙새	딱다구리과	Dryocopus javensis
10. 혹고니	오리과	Cygnus olor
11. 황새	황새과	Ciconia boyciana
12. 흰꼬리수리	수리과	Haliaeetus albicilla

Source : Ministry of Environment

8. 멸종위기 및 보호야생 동·식물 지정현황 (계속)

9-2. 조류 Birds

한 국 명 Korea name	과 명 Family	학 명 Scientific name
멸종위기 야생생물 Ⅱ급		
1. 개리	오리과	Anser cygnoides
2. 검은머리갈매기	갈매기과	Larus saundersi
3. 검은머리물떼새	검은머리물떼새과	Haematopus ostralegus
4. 검은머리촉새	멧새과	Emberiza aureola
5. 검은목두루미	두루미과	Grus grus
6. 고니	오리과	Cygnus columbianus
7. 고대갈매기	갈매기과	Larus relictus
8. 긴꼬리딱새	까치딱새과	Terpsiphone atrocaudata
9. 긴점박이올빼미	올빼미과	Strix uralensis
10. 까막딱다구리	딱다구리과	Dryocopus martius
11. 노랑부리저어새	저어새과	Platalea leucorodia
12. 느시	느시과	Otis tarda
13. 독수리	수리과	Aegypius monachus
14. 따오기	저어새과	Nipponia nippon
15. 뜸부기	뜸부기과	Gallicrex cinerea
16. 먹황새	황새과	Ciconia nigra
17. 무당새	멧새과	Emberiza sulphurata
18. 물수리	수리과	Pandion haliaetus
19. 벌매	수리과	Pernis ptilorhynchus
20. 붉은배새매	수리과	Accipiter soloensis
21. 붉은해오라기	백로과	Gorsachius goisagi
22. 뿔쇠오리	바다오리과	Synthliboramphus wumizusume
23. 뿔종다리	종다리과	Galerida cristata
24. 새매	수리과	Accipiter nisus
25. 새호리기	매과	Falco subbuteo
26. 섬개개비	휘파람새과	Locustella pleskei
27. 솔개	수리과	Milvus lineatus
28. 쇠검은머리쑥새	멧새과	Emberiza yessoensis
29. 수리부엉이	올빼미과	Bubo bubo
30. 알락개구리매	수리과	Circus melanoleucus
31. 알락꼬리마도요	도요과	Numenius madagascariensis
32. 올빼미	올빼미과	Strix aluco
33. 재두루미	두루미과	Grus vipio
34. 잿빛개구리매	수리과	Circus cyaneus
35. 조롱이	수리과	Accipiter gularis
36. 참매	수리과	Accipiter gentilis
37. 큰고니	오리과	Cygnus cygnus
38. 큰기러기	오리과	Anser fabalis
39. 큰덤불해오라기	백로과	Ixobrychus eurhythmus
40. 큰말똥가리	수리과	Buteo hemilasius
41. 팔색조	팔색조과	Pitta nympha
42. 항라머리검독수리	수리과	Aquila clanga
43. 호사비오리	오리과	Mergus squamatus
44. 흑기러기	오리과	Branta bernicla
45. 흑두루미	두루미과	Grus monacha
46. 흑비둘기	비둘기과	Columba janthina
47. 흰목물떼새	물떼새과	Charadrius placidus
48. 흰이마기러기	오리과	Anser erythropus
49. 흰죽지수리	수리과	Aquila heliaca

자료 : 환경부

Status of Designated Endangered and Protected Wildlife Species (Cont'd)

9-3. 멸종위기식물 Endangered Plants

한국명 Korea name	과 명 Family	학 명 Scientific name
멸종위기 야생생물 I급		
1. 광릉요강꽃	난초과	Cypripedium japonicum
2. 나도풍란	난초과	Aerides japonicum
3. 만년콩	콩과	Euchresta japonica
4. 섬개야광나무	장미과	Cotoneaster wilsonii
5. 암매	암매과	Diapensia lapponica var. obovata
6. 죽백란	난초과	Cymbidium lancifolium
7. 털복주머니란	난초과	Cypripedium guttatum
8. 풍란	난초과	Neofinetia falcata
9. 한란	난초과	Cymbidium Kanran
멸종위기 야생생물 II급		
1. 가시연꽃	수련과	Euryale ferox
2. 가시오갈피나무	두릅나무과	Eleutherococcus senticosus
3. 각시수련	수련과	Nymphaea tetragona var. minima
4. 개가시나무	참나무과	Quercus gilva
5. 개병풍	범의귀과	Astilboides tabularis
6. 개봄맞이꽃	앵초과	Glaux maritima var. obtusifolia
7. 구름병아리난초	난초과	Gymnadenia cucullata
8. 금자란	난초과	Gastrochilus fuscopunctatus
9. 기생꽃	앵초과	Trientalis europaea ssp. arctica
10. 끈끈이귀개	끈끈이귀개과	Drosera peltata var. nipponica
11. 나도승마	범의귀과	Kirengeshoma koreana
12. 날개하늘나리	백합과	Lilium dauricum
13. 넓은잎제비꽃	제비꽃과	Viola mirabilis
14. 노랑만병초	진달래과	Rhododendron aureum
15. 노랑붓꽃	붓꽃과	Iris Koreana
16. 단양쑥부쟁이	국화과	Aster altaicus var. uchiyamae
17. 닻꽃	용담과	Halenia corniculata
18. 대성쓴풀	용담과	Anagallidium dichotomum
19. 대청부채	붓꽃과	Iris dichotoma
20. 대흥란	난초과	Cymbidium macrorhizon
21. 독미나리	산형과	Cicuta virosa
22. 매화마름	미나리아재비과	Ranunculus trichophyllus var. kadzusensis

Source : Ministry of Environment

8. 멸종위기 및 보호야생 동·식물 지정현황 (계속)

9-3. 멸종위기식물 Endangered Plants

한국명 Korea name	과 명 Family	학 명 Scientific name
멸종위기 야생생물 Ⅱ급		
23. 무주나무	꼭두서니과	Lasianthus japonicus
24. 물고사리	물고사리과	Ceratopteris thalictroides
25. 미선나무	물푸레나무과	Abeliophyllum distichum
26. 백부자	미나리아재비과	Aconitum coreanum
27. 백양더부살이	열당과	Orobanche filicicola
28. 백운란	난초과	Vexillabium yakushimensis var. nakaianum
29. 복주머니란	난초과	Cypripedium macranthos
30. 분홍장구채	석죽과	Silene capitata
31. 비자란	난초과	Thrixspermum japonicum
32. 산작약	미나리아재비과	Paeonia obovata
33. 삼백초	삼백초과	Saururus chinensis
34. 서울개발나물	미나리과	Pterygopleurum neurophyllum
35. 석곡	난초과	Dendrobium moniliforme
36. 선제비꽃	제비꽃과	Viola raddeana
37. 섬시호	산형과	Bupleurum latissimum
38. 섬현삼	현삼과	Scrophularia takesimensis
39. 세뿔투구꽃	미나리아재비과	Aconitum austrokoreense
40. 솔붓꽃	붓꽃과	Iris ruthenica var. nana
41. 솔잎란	솔잎란과	Psilotum nudum
42. 순채	수련과	Brasenia schreberi
43. 애기송이풀	현삼과	Pedicularis ishidoyana
44. 연잎꿩의다리	미나리아재비과	Thalictrum coreanum
45. 왕제비꽃	제비꽃과	Viola websteri
46. 으름난초	난초과	Cyrtosia septentrionalis
47. 자주땅귀개	통발과	Utricularia yakusimensis
48. 전주물꼬리풀	꿀풀과	Dysophylla yatabeana
49. 제비동자꽃	석죽과	Lychnis wilfordii
50. 제비붓꽃	붓꽃과	Iris laevigata
51. 제주고사리삼	고사리삼과	Mankyua chejuense
52. 조름나물	조름나물과	Menyanthes trifoliata
53. 죽절초	홀아비꽃대과	Sarcandra glabra
54. 지네발란	난초과	Cleisostoma scolopendrifolium
55. 진노랑상사화	수선화과	Lycoris chinensis var. sinuolata
56. 차걸이란	난초과	Oberonia japonica
57. 초령목	목련과	Michelia compressa
58. 층층둥글레	백합과	Polygonatum stenophyllum
59. 칠보치마	백합과	Metanarthecium luteo-viride
60. 콩짜개란	난초과	Bulbophyllum drymoglossum
61. 큰바늘꽃	바늘꽃과	Epilobium hirsutum
62. 탐라란	난초과	Gastrochilus japonicus
63. 파초일엽	꼬리고사리과	Asplenium antiquum
64. 한라솜다리	국화과	Leontopodium hallaisanense
65. 한라송이풀	현삼과	Pedicularis hallaisanensis
66. 해오라비난초	난초과	Habenaria radiata
67. 홍월귤	진달래과	Arctous alpinus var.japonicus
68. 황근	아욱과	Hibiscus hamabo

자료 : 환경부

행정간행물 등록번호 : 11-1400000-000001-10

2016년 임업통계연보 (제46호)

발 행 일 : 2016년 9월

발 행 인 : 신 원 섭

편 집 인 : 류 광 수

발 행 처 : 산 림 청
(우) 35208
대전광역시 서구 청사로 189

제작담당 : 정보통계담당관 김찬회
손순철
최선아
김아영
박영선

※ 본 책자의 내용은 산림청 홈페이지(www.forest.go.kr) 분야별산림정보>산림통계>임업통계연보>에서도 열람하실 수 있으며, 이 내용에 대하여 좀 더 자세히 아시고자 할 때에는 산림청 정보통계담당관실(042-481-4166,4167)로 문의하시기 바랍니다.