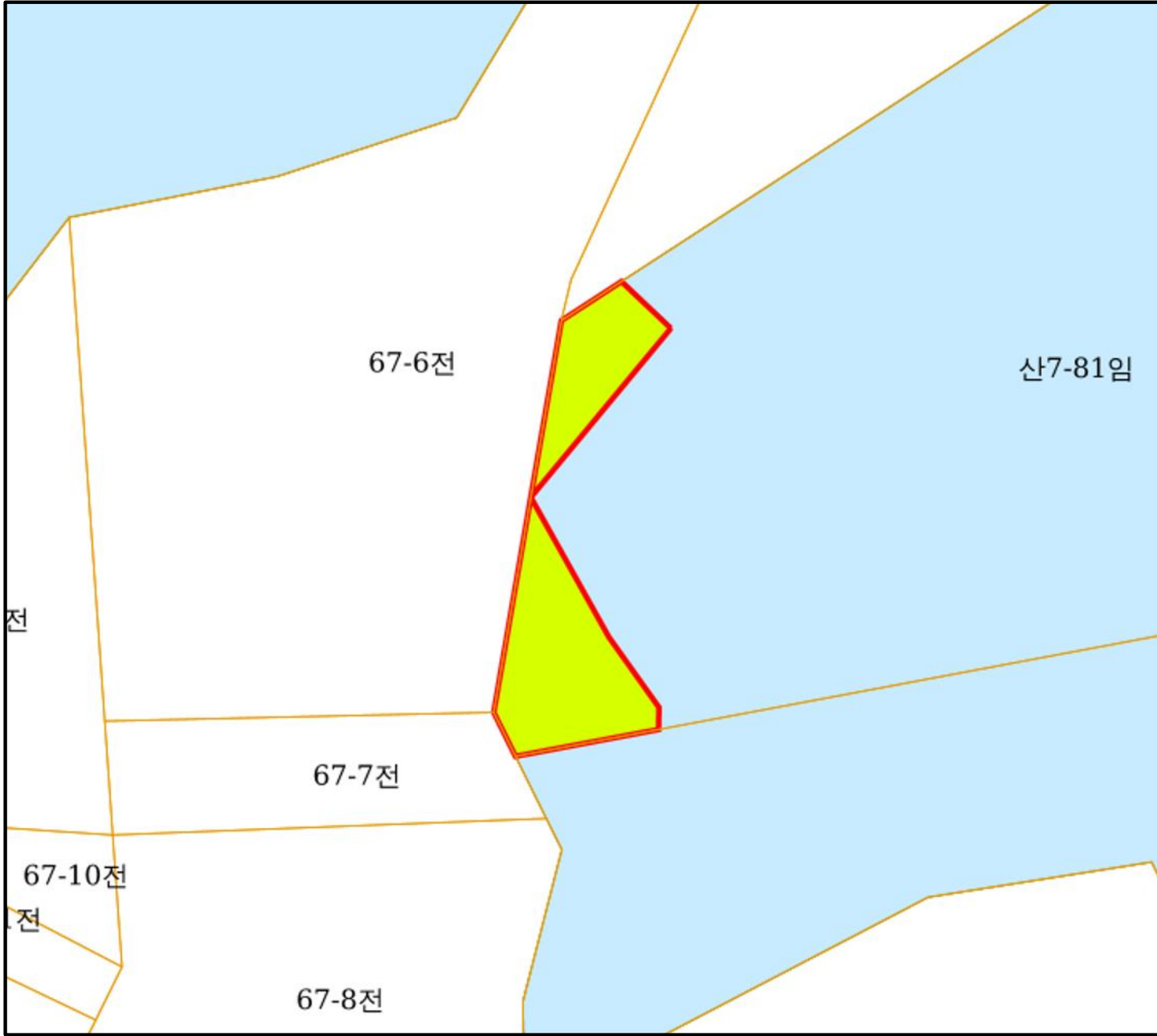


# 산지 구분도

(보전산지 변경지정 [공익용 ▶ 임업용])

NJ52-13-20-077



## 범례

공익용산지	지적선
임업용산지	행정경계
준보전산지	대상지역

지정권자: 산림청장  
고시일자: 2024-05-01  
고시번호: 산림청고시제2024-36호

비고:  
1. 측량의 기준: 한국측지계  
2. 투영법: 횡단 메르카토르도법(타원체는 베셀타원체)  
3. 높이의 기준: 인천만의 평균해면  
4. 본 지도는 지적이 표시된 지형도 또는 지적선을 기준으로 작성하였음  
5. 본 지도는 산림청장의 사전승인없이 복제, 국외반출, 임의게재, 편집을 할 수 없으며, 위반 시 관련법에 따라 처벌 받을 수 있음  
6. 본 지도에 의하여 측량할 수 없음



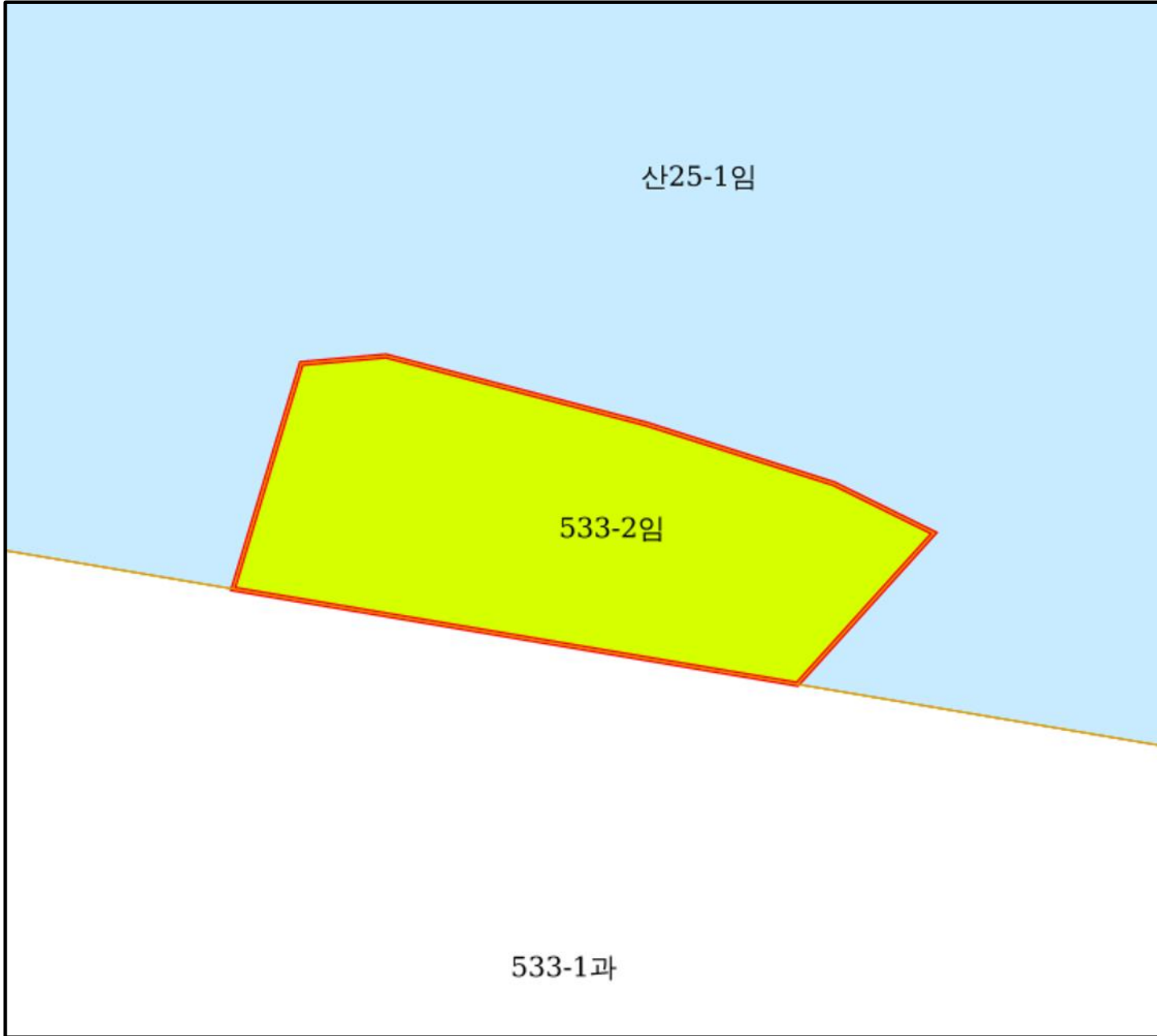
산지정보시스템(<http://flis.forestland.go.kr>)  
산림청(<http://www.forest.go.kr>)

대전광역시 중구 문화동 산 7-81 번지 일원



# 산지 구분도

(보전산지 변경지정 [공익용 ▶ 임업용])

NJ52-13-20-087



## 범례

	공익용산지		지적선
	임업용산지		행정경계
	준보전산지		대상지역

지정권자: 산림청장  
고시일자: 2024-05-01  
고시번호: 산림청고시제2024-36호

비고:  
1. 측량의 기준: 한국측지계  
2. 투영법: 횡단 메르카토르도법(타원체는 베셀타원체)  
3. 높이의 기준: 인천만의 평균해면  
4. 본 지도는 지적이 표시된 지형도 또는 지적선을 기준으로 작성하였음  
5. 본 지도는 산림청장의 사전승인없이 복제, 국외반출, 임의계재, 편집을 할 수 없으며, 위반 시 관련법에 따라 처벌 받을 수 있음  
6. 본 지도에 의하여 측량할 수 없음



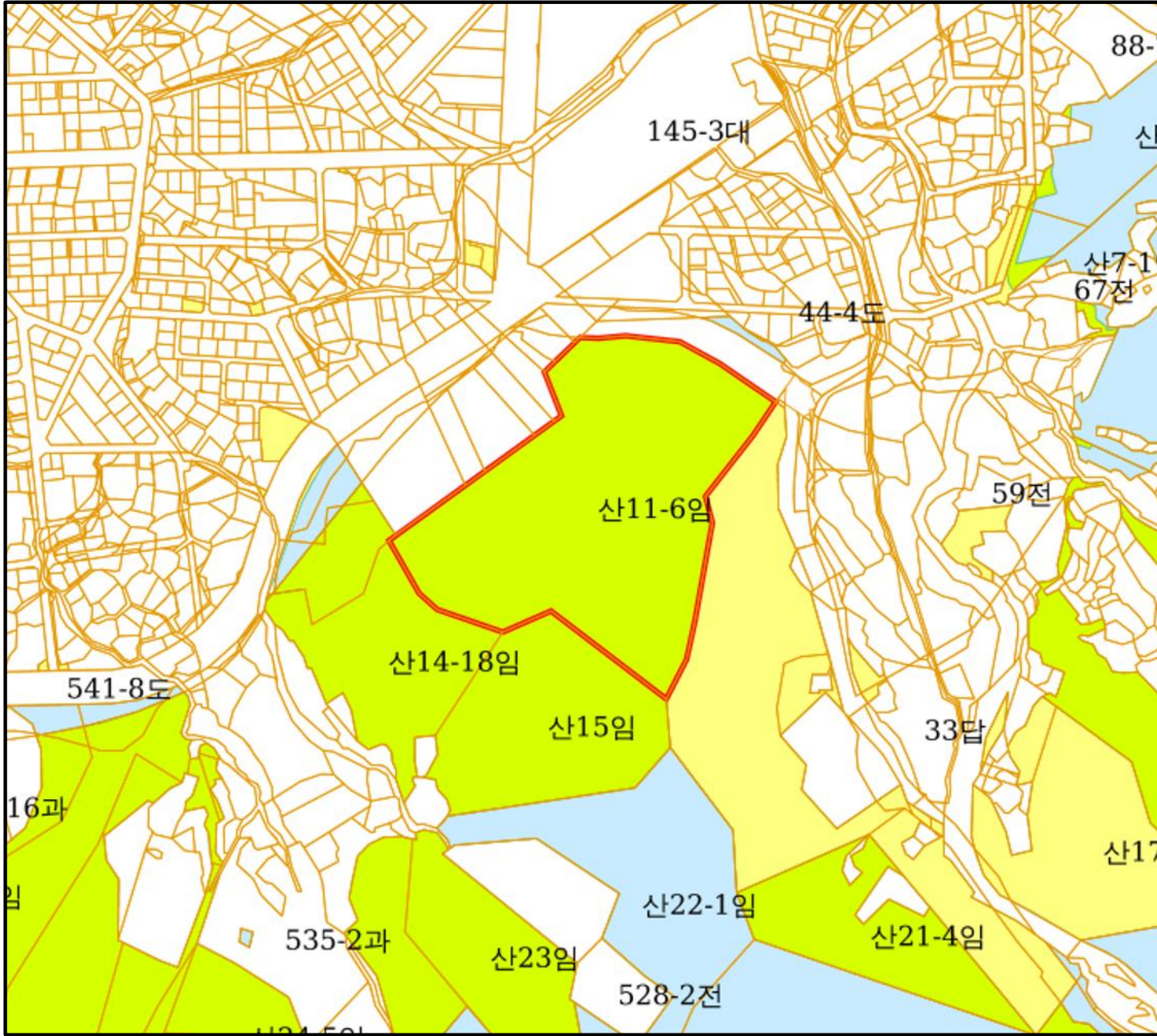
산지정보시스템(<http://flis.forestland.go.kr>)  
산림청(<http://www.forest.go.kr>)

대전광역시 중구 문화동 533-2 번지 일원







# 산지 구분도

(보전산지 변경지정 [공익용 ▶ 임업용])

NJ52-13-20-077



## 범례

 공익용산지	 지적선
 임업용산지	 행정경계
 준보전산지	 대상지역

지정권자: 산림청장  
고시일자: 2024-05-01  
고시번호: 산림청고시제2024-36호

비고:  
1. 측량의 기준: 한국측지계  
2. 투영법: 횡단 메르카토르도법(타원체는 베셀타원체)  
3. 높이의 기준: 인천만의 평균해면  
4. 본 지도는 지적이 표시된 지형도 또는 지적선을 기준으로 작성하였음  
5. 본 지도는 산림청장의 사전승인없이 복제, 국외반출, 임의게재, 편집을 할 수 없으며, 위반시 관련법에 따라 처벌 받을 수 있음  
6. 본 지도에 의하여 측량할 수 없음



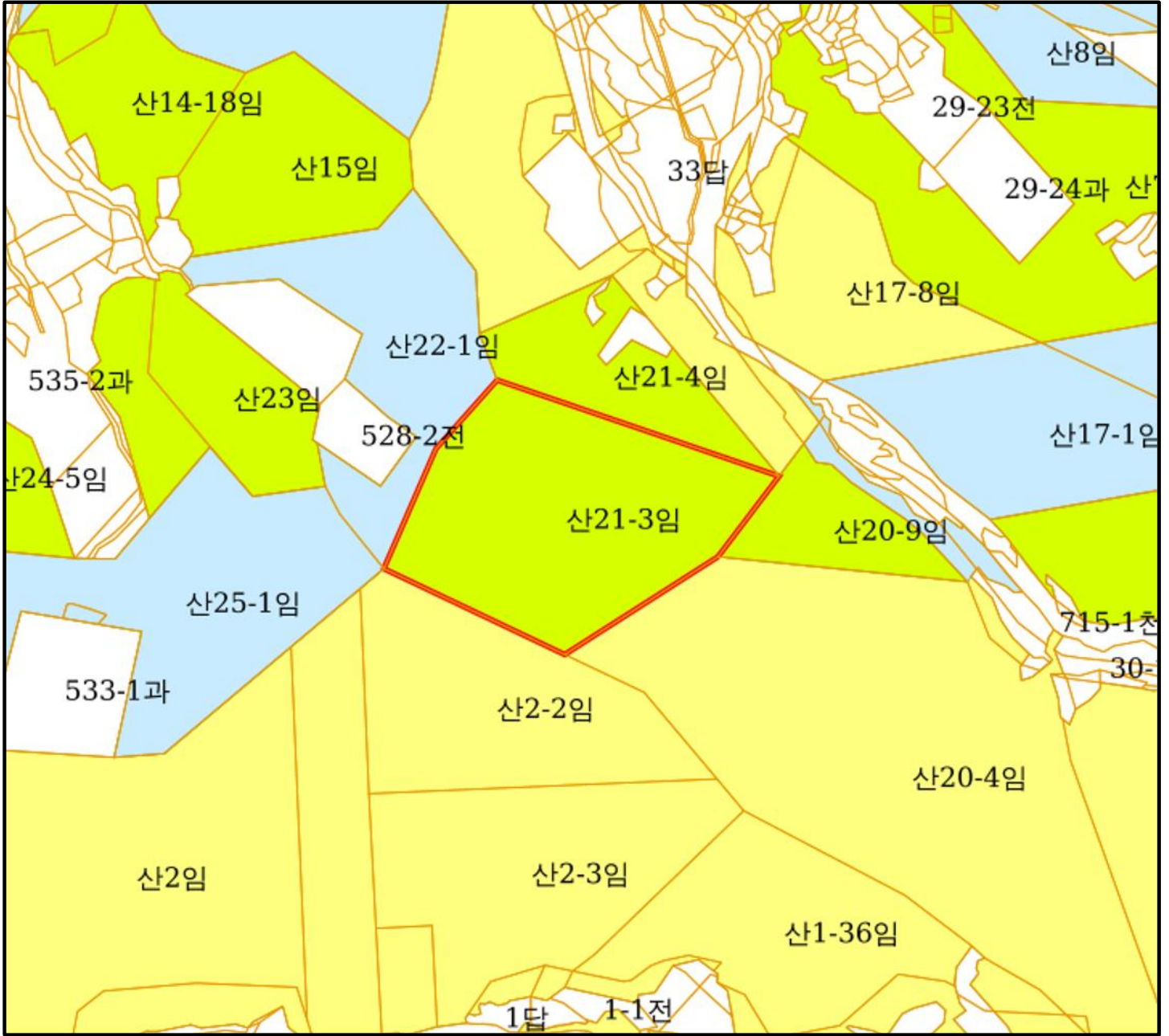
산지정보시스템(<http://flis.forestland.go.kr>)  
산림청(<http://www.forest.go.kr>)

대전광역시 중구 문화동 산 11-6 번지 일원







# 산지 구분도

(보전산지 변경지정 [공익용 ▶ 임업용])

NJ52-13-20-087



## 범례

 공익용산지	 지적선
 임업용산지	 행정경계
 준보전산지	 대상지역

지정권자: 산림청장  
고시일자: 2024-05-01  
고시번호: 산림청고시제2024-36호

비고:  
1. 측량의 기준: 한국측지계  
2. 투영법: 횡단 메르카토르도법(타원체는 베셀타원체)  
3. 높이의 기준: 인천만의 평균해면  
4. 본 지도는 지적이 표시된 지형도 또는 지적선을 기준으로 작성하였음  
5. 본 지도는 산림청장의 사전승인없이 복제, 국외반출, 임의개제, 편집을 할 수 없으며, 위반시 관련법에 따라 처벌 받을 수 있음  
6. 본 지도에 의하여 측량할 수 없음



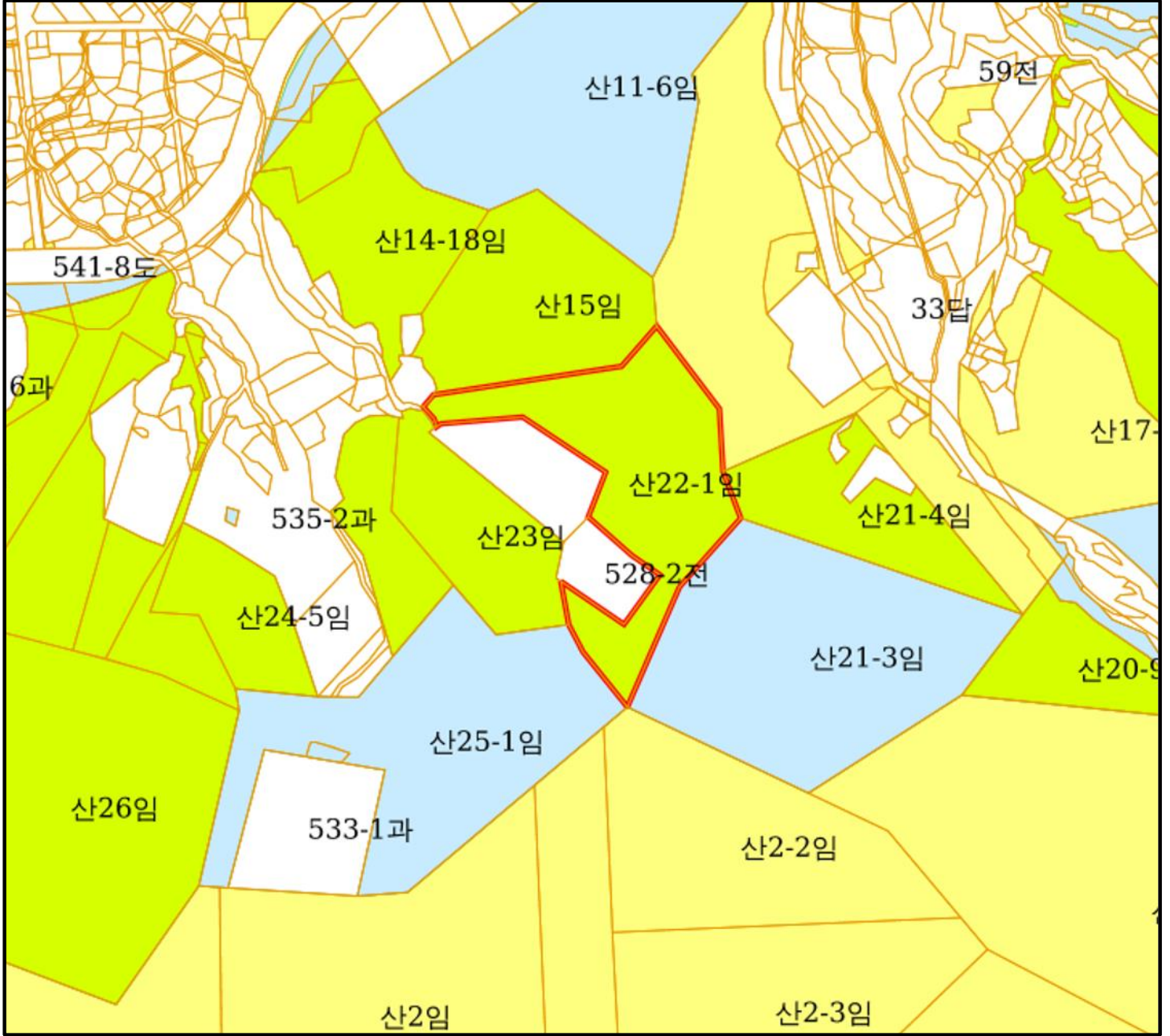
산지정보시스템(<http://flis.forestland.go.kr>)  
산림청(<http://www.forest.go.kr>)

대전광역시 중구 문화동 산 21-3 번지 일원






# 산지 구분도

(보전산지 변경지정 [공익용 ▶ 임업용])

NJ52-13-20-087



## 범례

- |  |  |
|--|--|
|  공익용산지 |  지적선  |
|  임업용산지 |  행정경계 |
|  준보전산지 |  대상지역 |

지정권자: 산림청장  
고시일자: 2024-05-01  
고시번호: 산림청고시제2024-36호

- 비고:
1. 측량의 기준: 한국측지계
  2. 투영법: 횡단 메르카토르도법(타원체는 베셀타원체)
  3. 높이의 기준: 인천만의 평균해면
  4. 본 지도는 지적이 표시된 지형도 또는 지적선을 기준으로 작성하였음
  5. 본 지도는 산림청장의 사전승인없이 복제, 국외반출, 임의개제, 편집을 할 수 없으며, 위반 시 관련법에 따라 처벌 받을 수 있음
  6. 본 지도에 의하여 측량할 수 없음



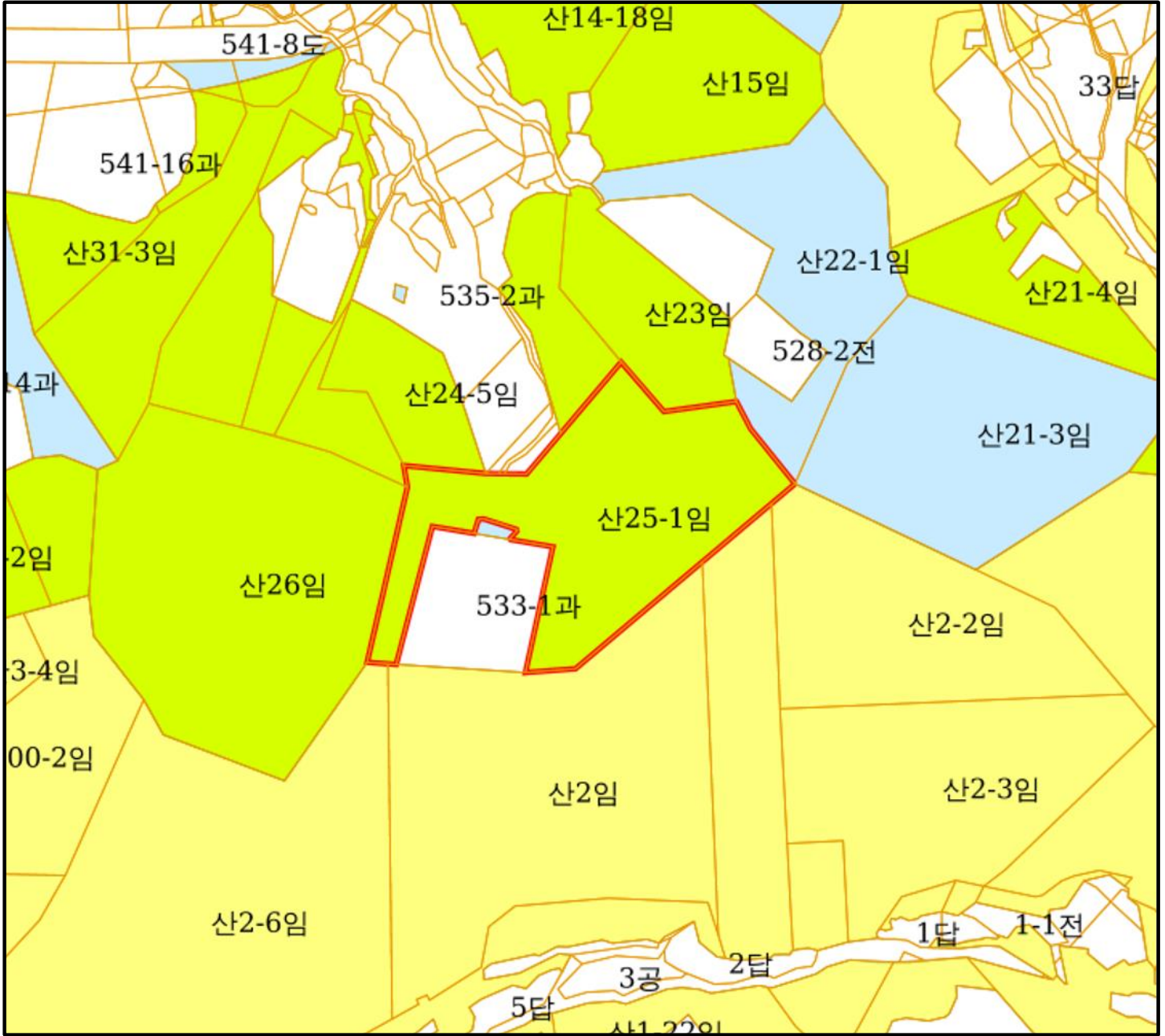
산지정보시스템(<http://flis.forestland.go.kr>)  
산림청(<http://www.forest.go.kr>)

대전광역시 중구 문화동 산 22-1 번지 일원







# 산지 구분도

(보전산지 변경지정 [공익용 ▶ 임업용])

NJ52-13-20-087



## 범례

- |  |  |
|--|--|
|  공익용산지 |  지적선  |
|  임업용산지 |  행정경계 |
|  준보전산지 |  대상지역 |

지정권자: 산림청장  
고시일자: 2024-05-01  
고시번호: 산림청고시제2024-36호

- 비고:
1. 측량의 기준: 한국측지계
  2. 투영법: 횡단 메르카토르도법(타원체는 베셀타원체)
  3. 높이의 기준: 인천만의 평균해면
  4. 본 지도는 지적이 표시된 지형도 또는 지적선을 기준으로 작성하였음
  5. 본 지도는 산림청장의 사전승인없이 복제, 국외반출, 임의게재, 편집을 할 수 없으며, 위반시 관련법에 따라 처벌 받을 수 있음
  6. 본 지도에 의하여 측량할 수 없음



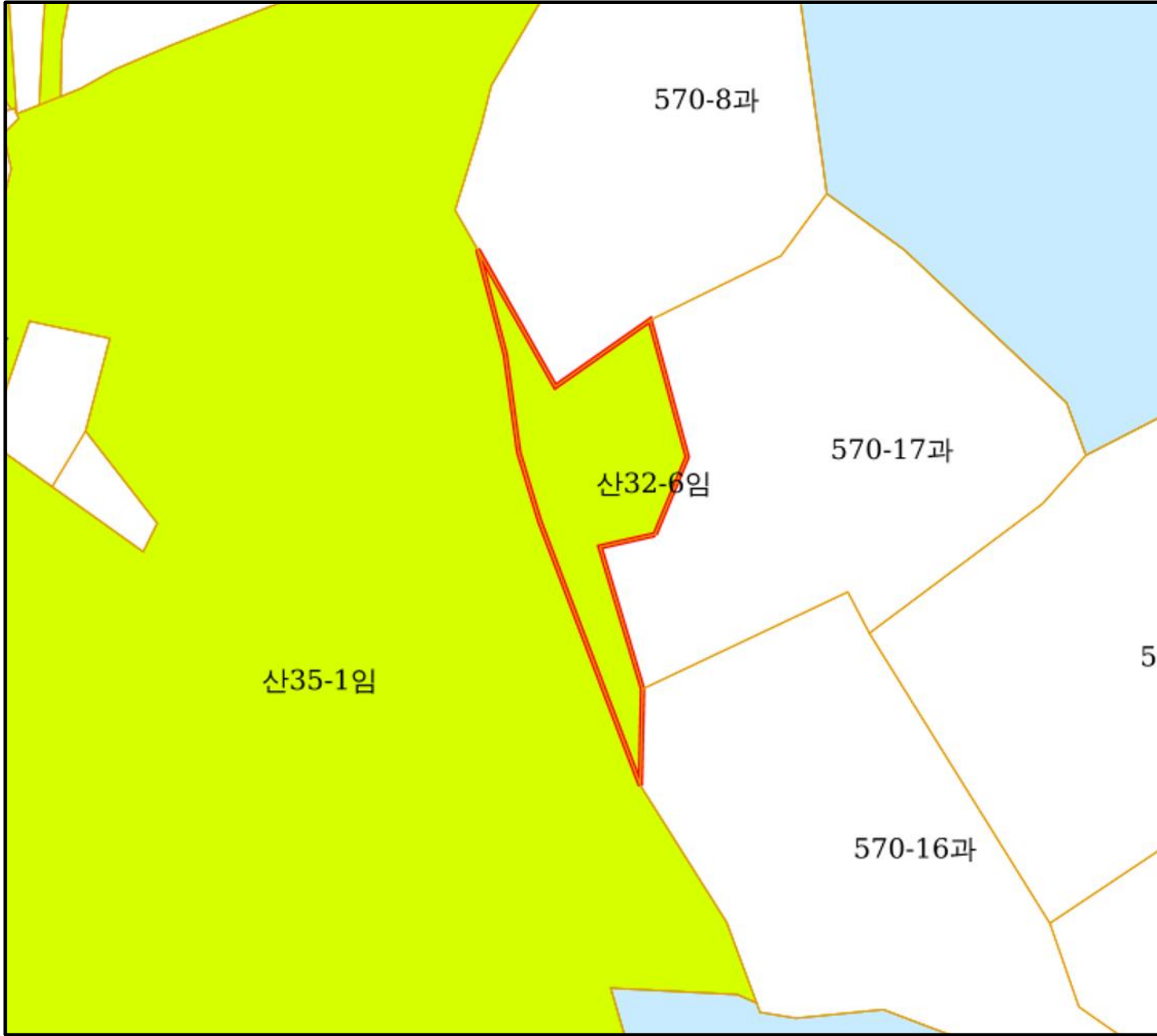
산지정보시스템(<http://flis.forestland.go.kr>)  
산림청(<http://www.forest.go.kr>)

대전광역시 중구 문화동 산 25-1 번지 일원




# 산지 구분도

(보전산지 변경지정 [공익용 ▶ 임업용])

NJ52-13-20-077



## 범례

	공익용산지		지적선
	임업용산지		행정경계
	준보전산지		대상지역

지정권자: 산림청장  
고시일자: 2024-05-01  
고시번호: 산림청고시제2024-36호

비고:  
1. 측량의 기준: 한국측지계  
2. 투영법: 횡단 메르카토르도법(타원체는 베셀타원체)  
3. 높이의 기준: 인천만의 평균해면  
4. 본 지도는 지적이 표시된 지형도 또는 지적선을 기준으로 작성하였음  
5. 본 지도는 산림청장의 사전승인없이 복제, 국외반출, 임의계재, 편집을 할 수 없으며, 위반 시 관련법에 따라 처벌 받을 수 있음  
6. 본 지도에 의하여 측량할 수 없음



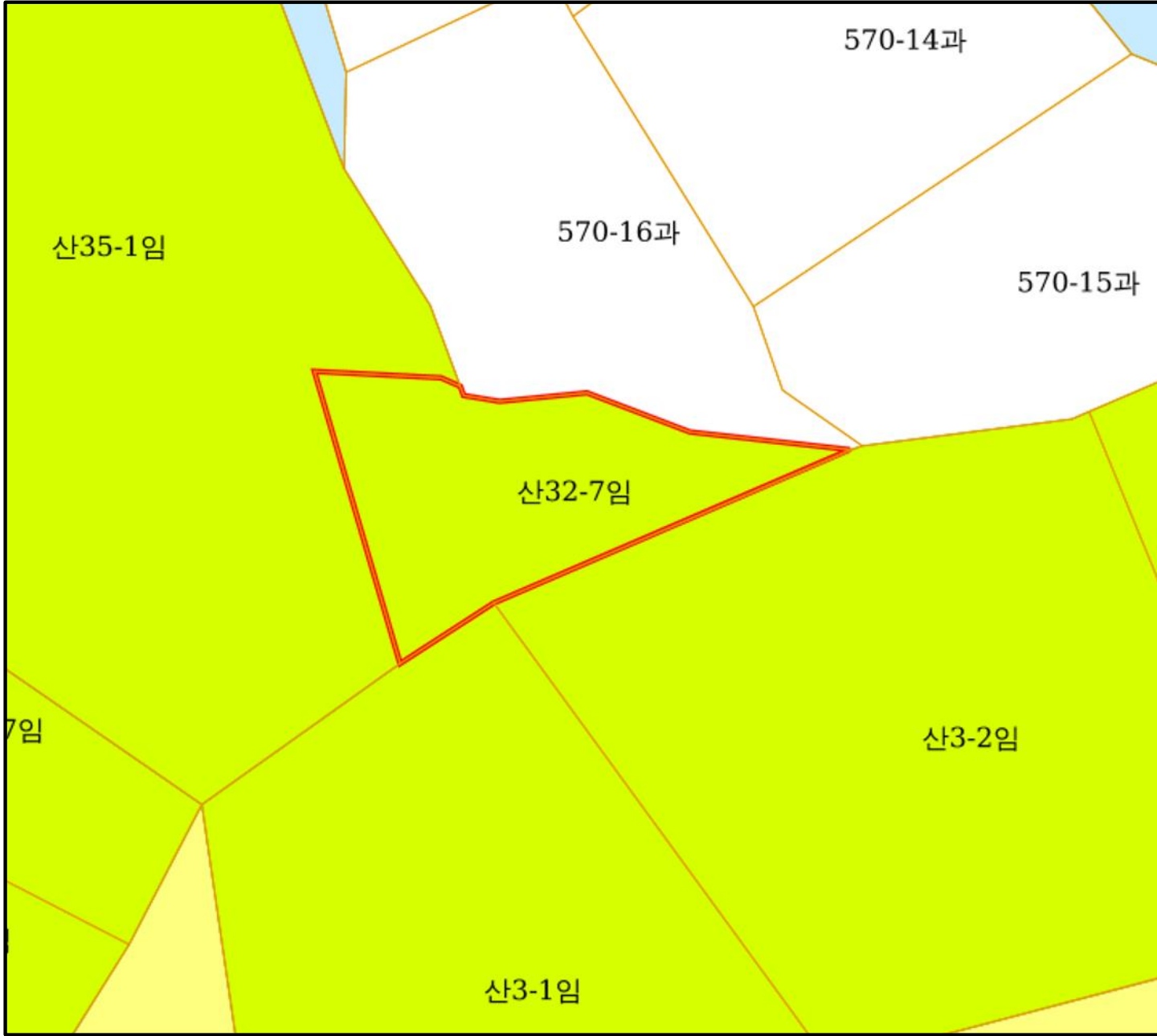
산지정보시스템(<http://flis.forestland.go.kr>)  
산림청(<http://www.forest.go.kr>)

대전광역시 중구 문화동 산 32-6 번지 일원

# 산지 구분도

(보전산지 변경지정 [공익용 ▶ 임업용])

NJ52-13-20-087



## 범례

공익용산지	지적선
임업용산지	행정경계
준보전산지	대상지역

지정권자: 산림청장  
고시일자: 2024-05-01  
고시번호: 산림청고시제2024-36호

비고:  
1. 측량의 기준: 한국측지계  
2. 투영법: 횡단 메르카토르도법(타원체는 베셀타원체)  
3. 높이의 기준: 인천만의 평균해면  
4. 본 지도는 지적이 표시된 지형도 또는 지적선을 기준으로 작성하였음  
5. 본 지도는 산림청장의 사전승인없이 복제, 국외반출, 임의개제, 편집을 할 수 없으며, 위반 시 관련법에 따라 처벌 받을 수 있음  
6. 본 지도에 의하여 측량할 수 없음



산지정보시스템(<http://flis.forestland.go.kr>)  
산림청(<http://www.forest.go.kr>)

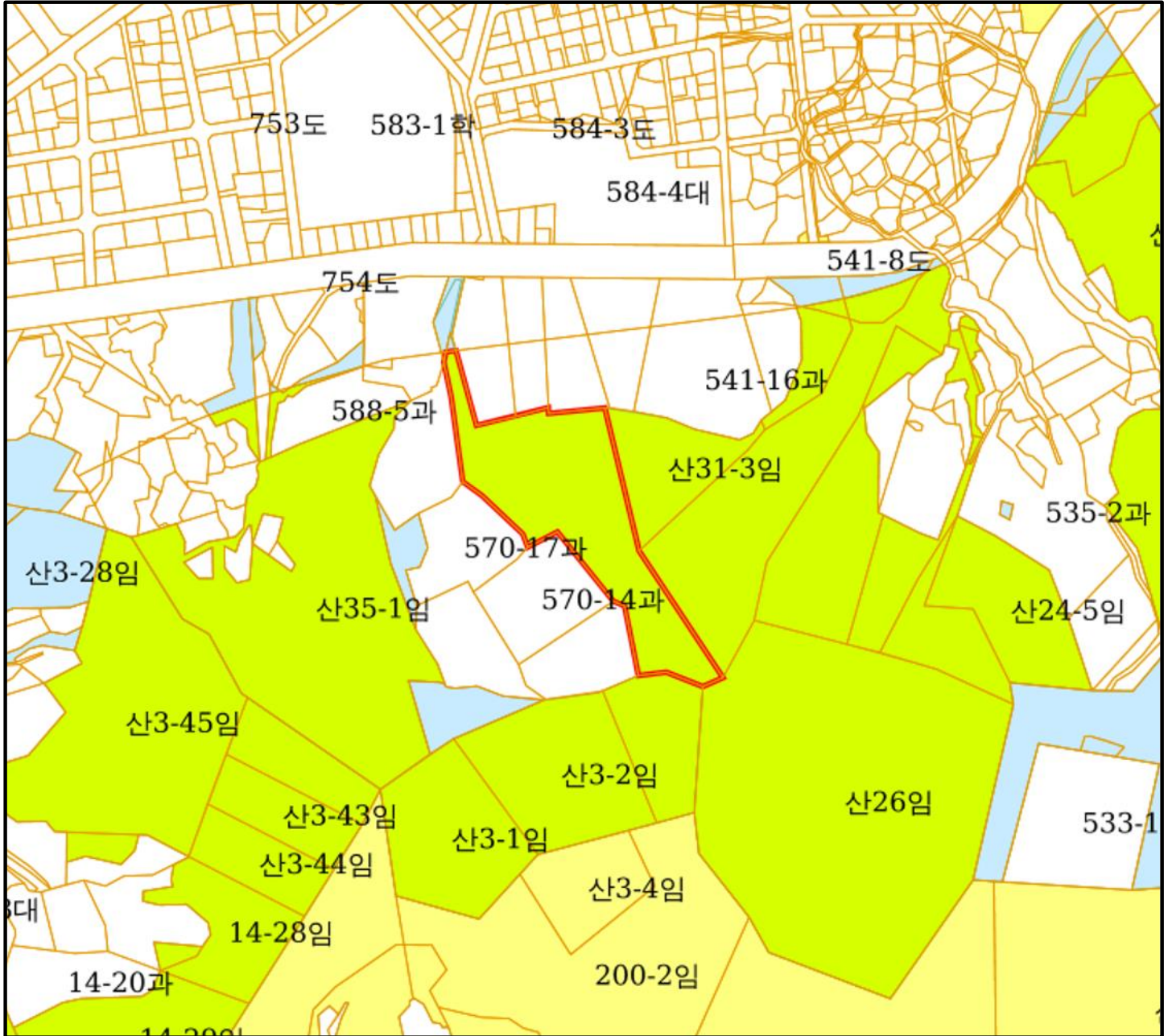
대전광역시 중구 문화동 산 32-7 번지 일원



# 산지 구분도

(보전산지 변경지정 [공익용 ▶ 임업용])

NJ52-13-20-077



## 범례

 공익용산지	 지적선
 임업용산지	 행정경계
 준보전산지	 대상지역

지정권자: 산림청장  
고시일자: 2024-05-01  
고시번호: 산림청고시제2024-36호

비고:  
1. 측량의 기준: 한국측지계  
2. 투영법: 횡단 메르카토르도법(타원체는 베셀타원체)  
3. 높이의 기준: 인천만의 평균해면  
4. 본 지도는 지적이 표시된 지형도 또는 지적선을 기준으로 작성하였음  
5. 본 지도는 산림청장의 사전승인없이 복제, 국외반출, 임의개제, 편집을 할 수 없으며, 위반시 관련법에 따라 처벌 받을 수 있음  
6. 본 지도에 의하여 측량할 수 없음



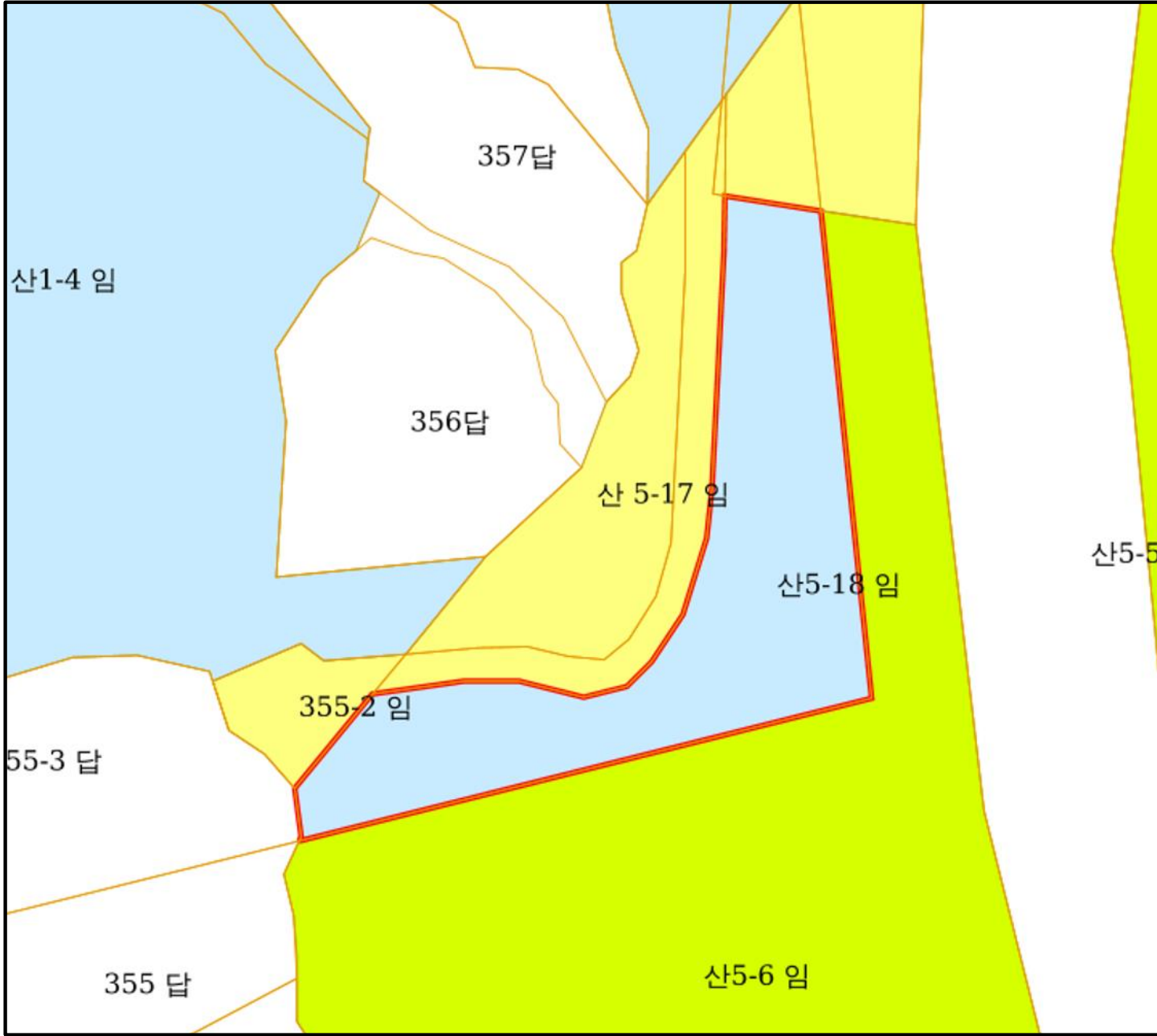
산지정보시스템(<http://flis.forestland.go.kr>)  
산림청(<http://www.forest.go.kr>)

대전광역시 중구 문화동 산 32-12 번지 일원







# 산지 구분도

(보전산지 변경지정 [임업용 ▶ 공익용])

NJ52-13-20-086



## 범례

 공익용산지	 지적선
 임업용산지	 행정경계
 준보전산지	 대상지역

지정권자: 산림청장  
고시일자: 2024-05-01  
고시번호: 산림청고시제2024-36호

비고:  
1. 측량의 기준: 한국측지계  
2. 투영법: 횡단 메르카토르도법(타원체는 베셀타원체)  
3. 높이의 기준: 인천만의 평균해면  
4. 본 지도는 지적이 표시된 지형도 또는 지적선을 기준으로 작성하였음  
5. 본 지도는 산림청장의 사전승인없이 복제, 국외반출, 임의계재, 편집을 할 수 없으며, 위반 시 관련법에 따라 처벌 받을 수 있음  
6. 본 지도에 의하여 측량할 수 없음



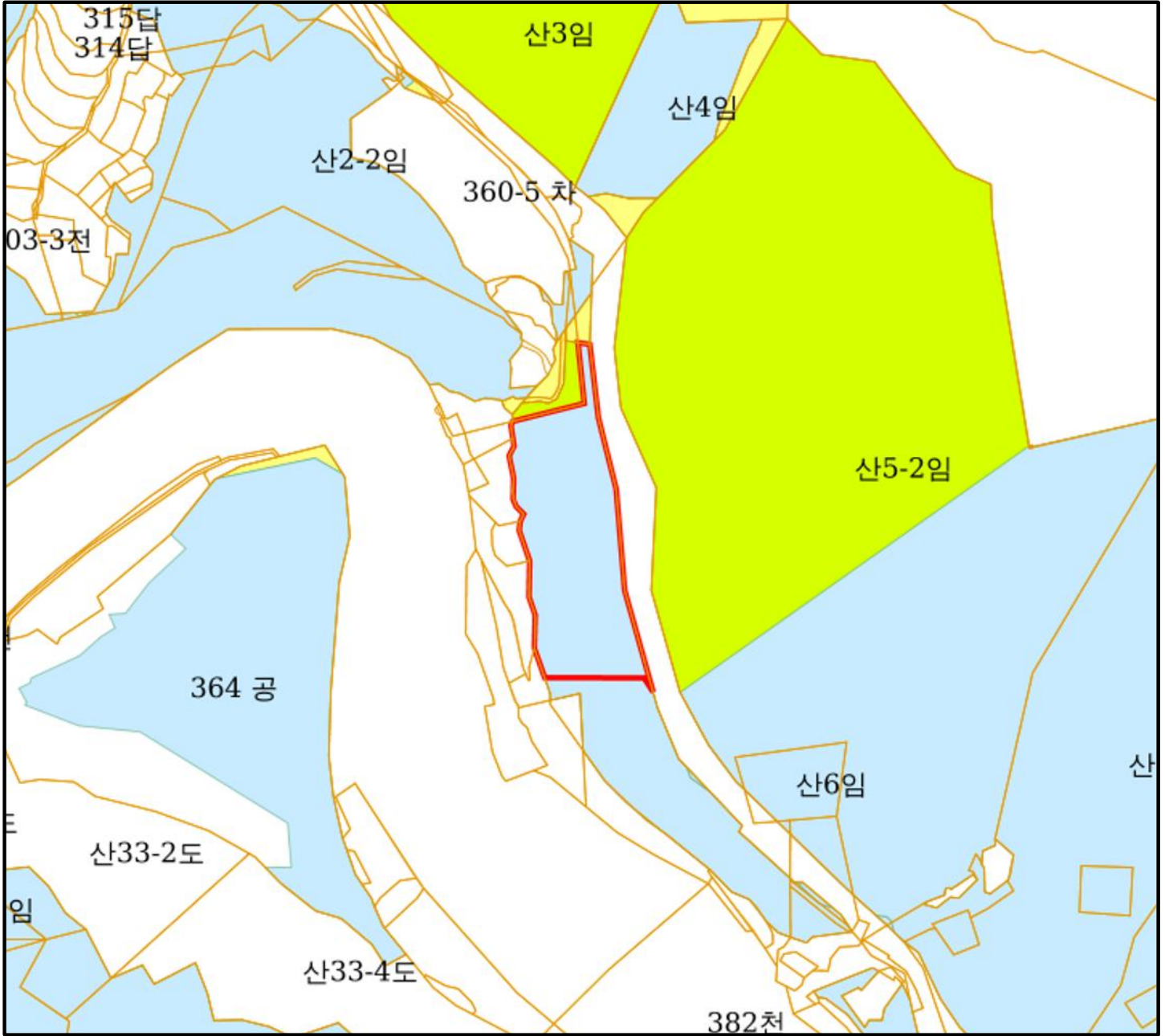
산지정보시스템(<http://flis.forestland.go.kr>)  
산림청(<http://www.forest.go.kr>)

대전광역시 중구 침산동 산 5-18 번지 일원







# 산지 구분도

(보전산지 변경지정 [임업용 ▶ 공익용])

NJ52-13-20-086



## 범례

 공익용산지	 지적선
 임업용산지	 행정경계
 준보전산지	 대상지역

지정권자: 산림청장  
고시일자: 2024-05-01  
고시번호: 산림청고시제2024-36호

비고:  
1. 측량의 기준: 한국측지계  
2. 투영법: 횡단 메르카토르도법(타원체는 베셀타원체)  
3. 높이의 기준: 인천만의 평균해면  
4. 본 지도는 지적이 표시된 지형도 또는 지적선을 기준으로 작성하였음  
5. 본 지도는 산림청장의 사전승인없이 복제, 국외반출, 임의개제, 편집을 할 수 없으며, 위반 시 관련법에 따라 처벌 받을 수 있음  
6. 본 지도에 의하여 측량할 수 없음



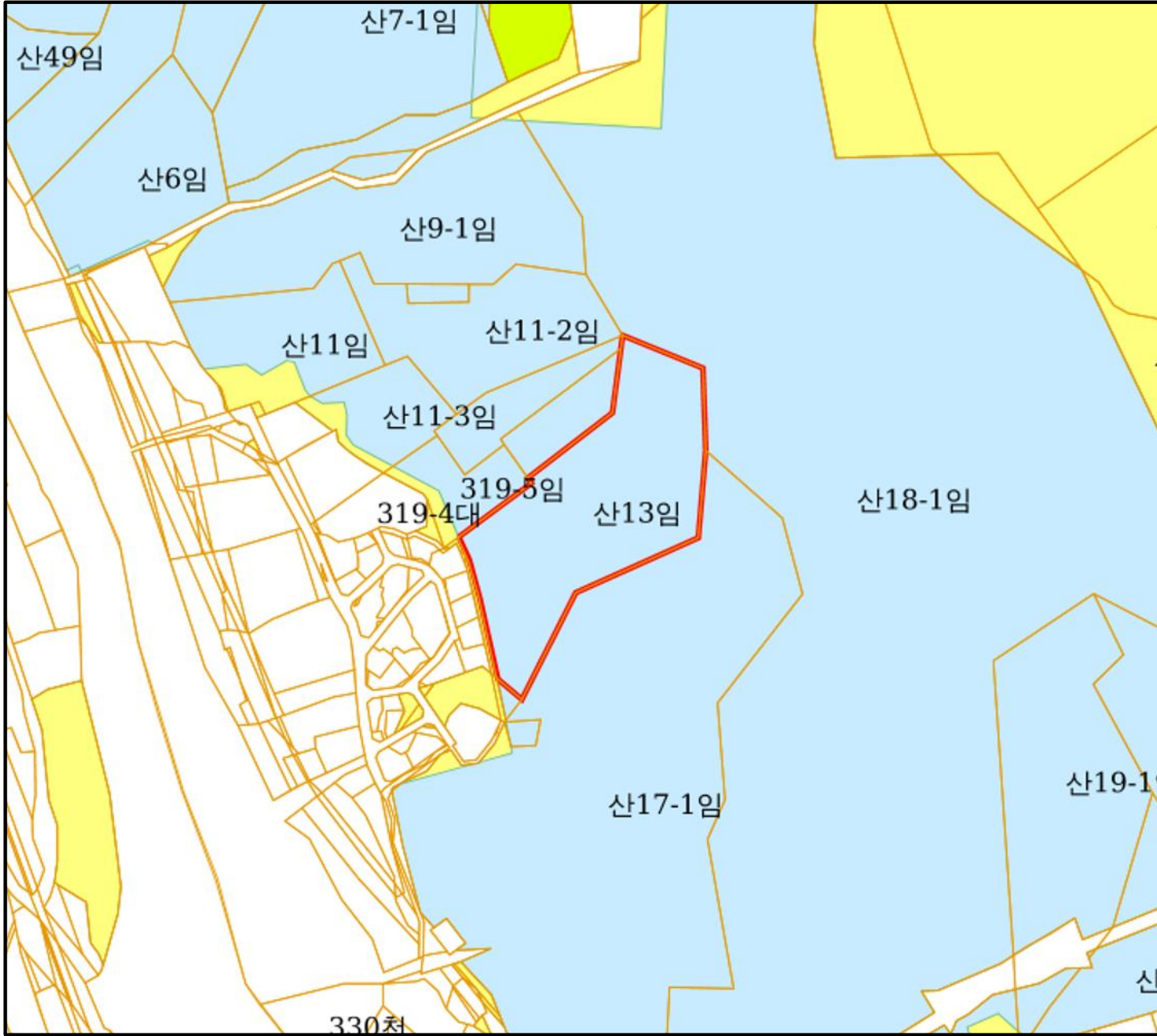
산지정보시스템(<http://flis.forestland.go.kr>)  
산림청(<http://www.forest.go.kr>)

대전광역시 중구 침산동 산 5-6 번지 일원







# 산지 구분도

(보전산지 변경지정 [임업용 ▶ 공익용])

NJ52-13-20-075



## 범례

	공익용산지		지적선
	임업용산지		행정경계
	준보전산지		대상지역

지정권자: 산림청장  
고시일자: 2024-05-01  
고시번호: 산림청고시제2024-36호

비고:  
1. 측량의 기준: 한국측지계  
2. 투영법: 횡단 메르카토르도법(타원체는 베셀타원체)  
3. 높이의 기준: 인천만의 평균해면  
4. 본 지도는 지적이 표시된 지형도 또는 지적선을 기준으로 작성하였음  
5. 본 지도는 산림청장의 사전승인없이 복제, 국외반출, 임의계재, 편집을 할 수 없으며, 위반 시 관련법에 따라 처벌 받을 수 있음  
6. 본 지도에 의하여 측량할 수 없음



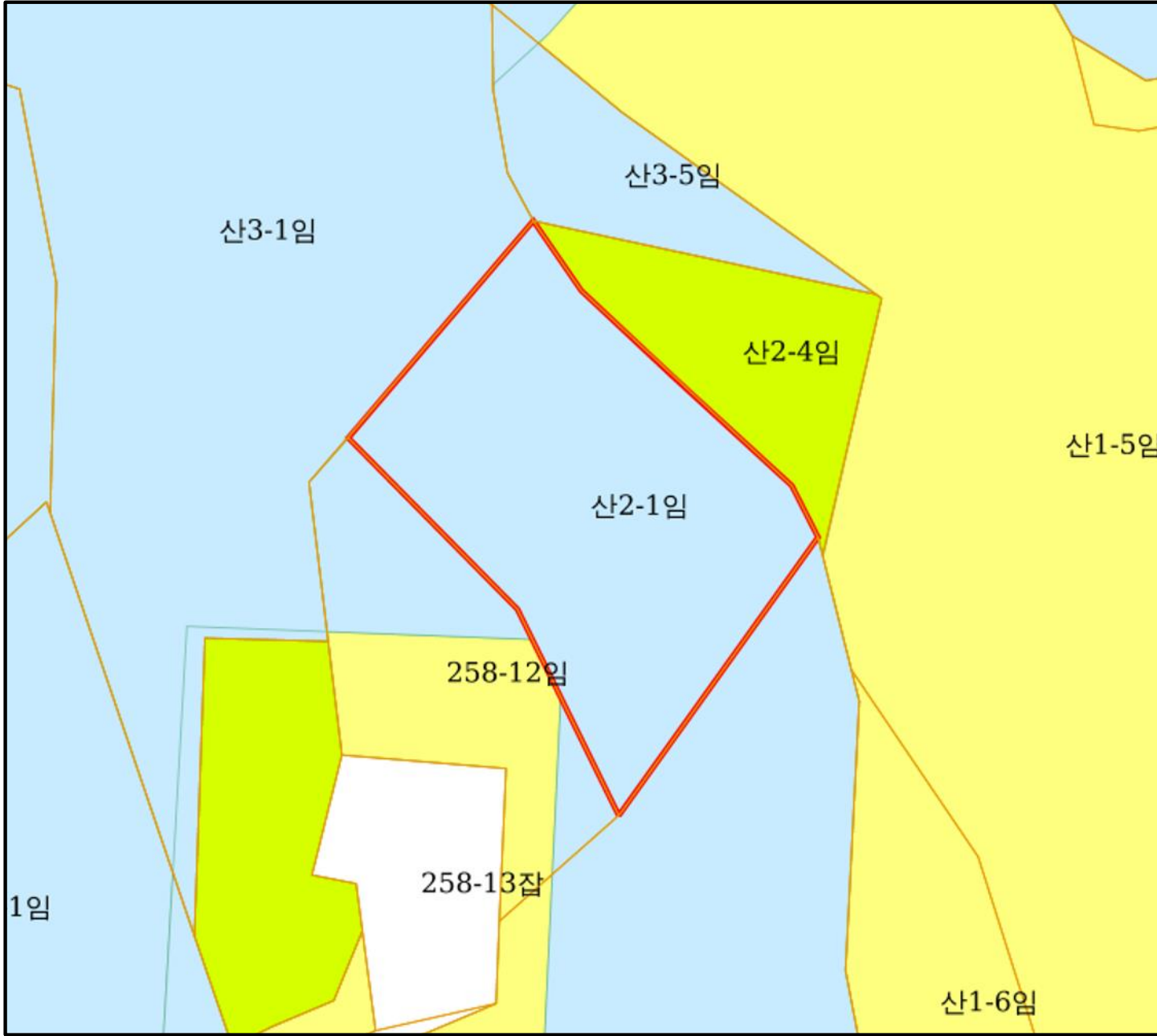
산지정보시스템(<http://flis.forestland.go.kr>)  
산림청(<http://www.forest.go.kr>)

대전광역시 서구 정림동 산 13 번지 일원

# 산지 구분도

(보전산지 변경지정 [임업용 ▶ 공익용])

NJ52-13-20-075



## 범례

공익용산지	지적선
임업용산지	행정경계
준보전산지	대상지역

지정권자: 산림청장  
고시일자: 2024-05-01  
고시번호: 산림청고시제2024-36호

비고:  
1. 측량의 기준: 한국측지계  
2. 투영법: 횡단 메르카토르도법(타원체는 베셀타원체)  
3. 높이의 기준: 인천만의 평균해면  
4. 본 지도는 지적이 표시된 지형도 또는 지적선을 기준으로 작성하였음  
5. 본 지도는 산림청장의 사전승인없이 복제, 국외반출, 임의개제, 편집을 할 수 없으며, 위반 시 관련법에 따라 처벌받을 수 있음  
6. 본 지도에 의하여 측량할 수 없음



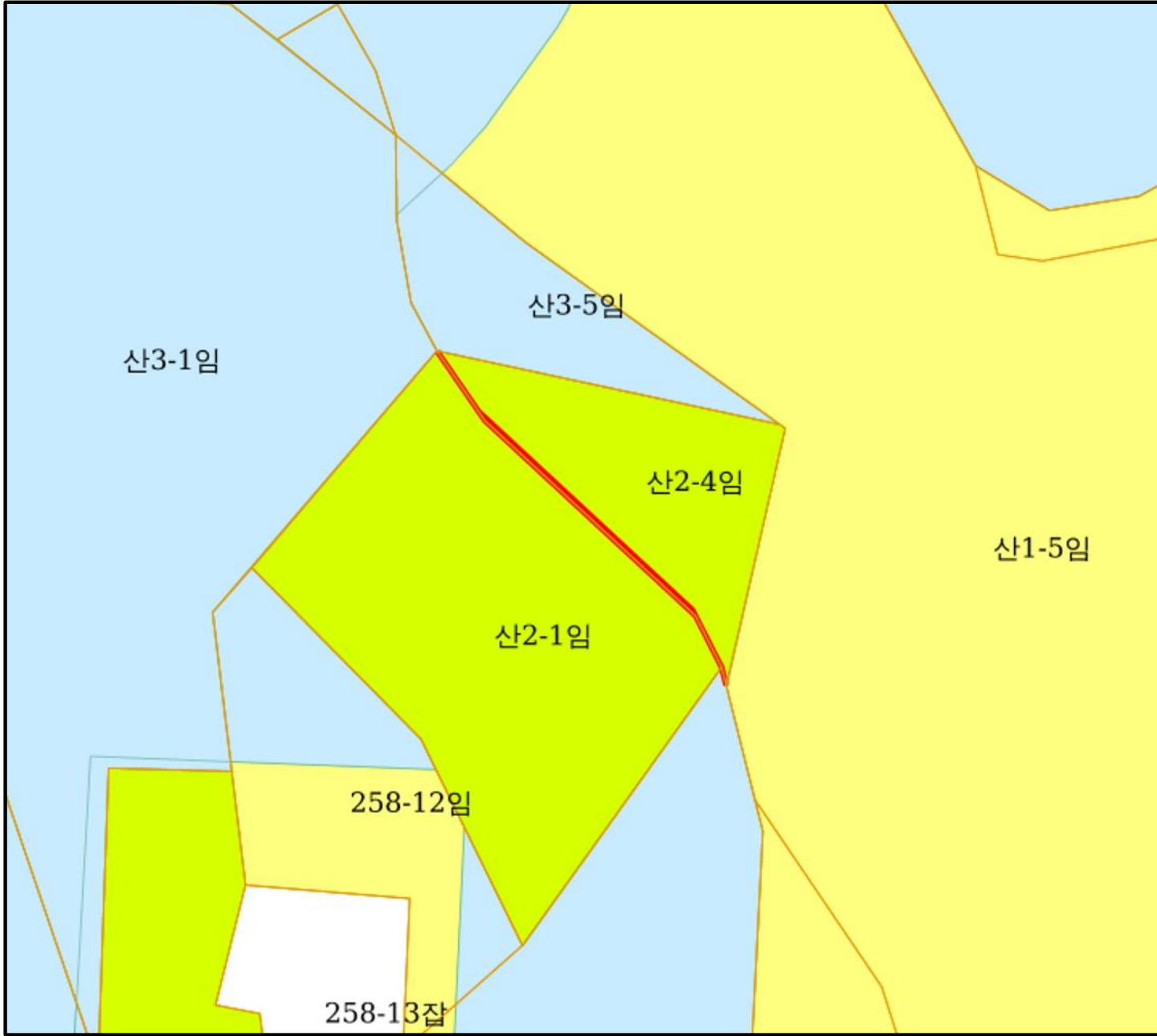
산지정보시스템(<http://flis.forestland.go.kr>)  
산림청(<http://www.forest.go.kr>)

대전광역시 서구 정림동 산 2-1 번지 일원

# 산지 구분도

(보전산지 변경지정 [임업용 ▶ 공익용])

NJ52-13-20-075



## 범례

공익용산지	지적선
임업용산지	행정경계
준보전산지	대상지역

지정권자: 산림청장  
고시일자: 2024-05-01  
고시번호: 산림청고시제2024-36호

비고:  
1. 측량의 기준: 한국측지계  
2. 투영법: 횡단 메르카토르도법(타원체는 베셀타원체)  
3. 높이의 기준: 인천만의 평균해면  
4. 본 지도는 지적이 표시된 지형도 또는 지적선을 기준으로 작성하였음  
5. 본 지도는 산림청장의 사전승인없이 복제, 국외반출, 임의게재, 편집을 할 수 없으며, 위반 시 관련법에 따라 처벌 받을 수 있음  
6. 본 지도에 의하여 측량할 수 없음



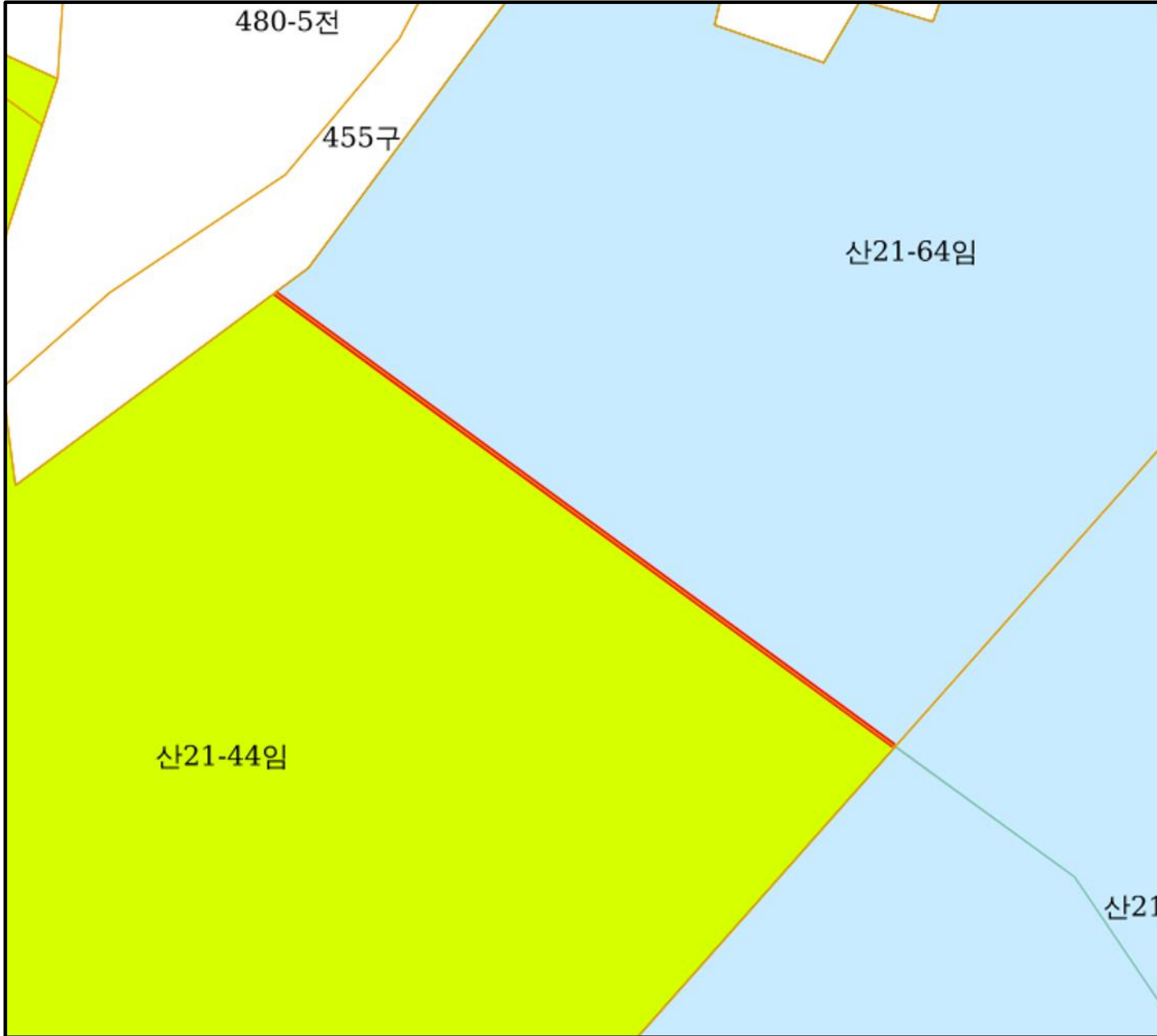
산지정보시스템(<http://flis.forestland.go.kr>)  
산림청(<http://www.forest.go.kr>)

대전광역시 서구 정림동 산 2-4 번지 일원







# 산지 구분도

(보전산지 변경지정 [임업용 ▶ 공익용])

NJ52-13-20-053



## 범례

	공익용산지		지적선
	임업용산지		행정경계
	준보전산지		대상지역

지정권자: 산림청장  
고시일자: 2024-05-01  
고시번호: 산림청고시제2024-36호

비고:  
1. 측량의 기준: 한국측지계  
2. 투영법: 횡단 메르카토르도법(타원체는 베셀타원체)  
3. 높이의 기준: 인천만의 평균해면  
4. 본 지도는 지적이 표시된 지형도 또는 지적선을 기준으로 작성하였음  
5. 본 지도는 산림청장의 사전승인없이 복제, 국외반출, 임의개제, 편집을 할 수 없으며, 위반 시 관련법에 따라 처벌 받을 수 있음  
6. 본 지도에 의하여 측량할 수 없음



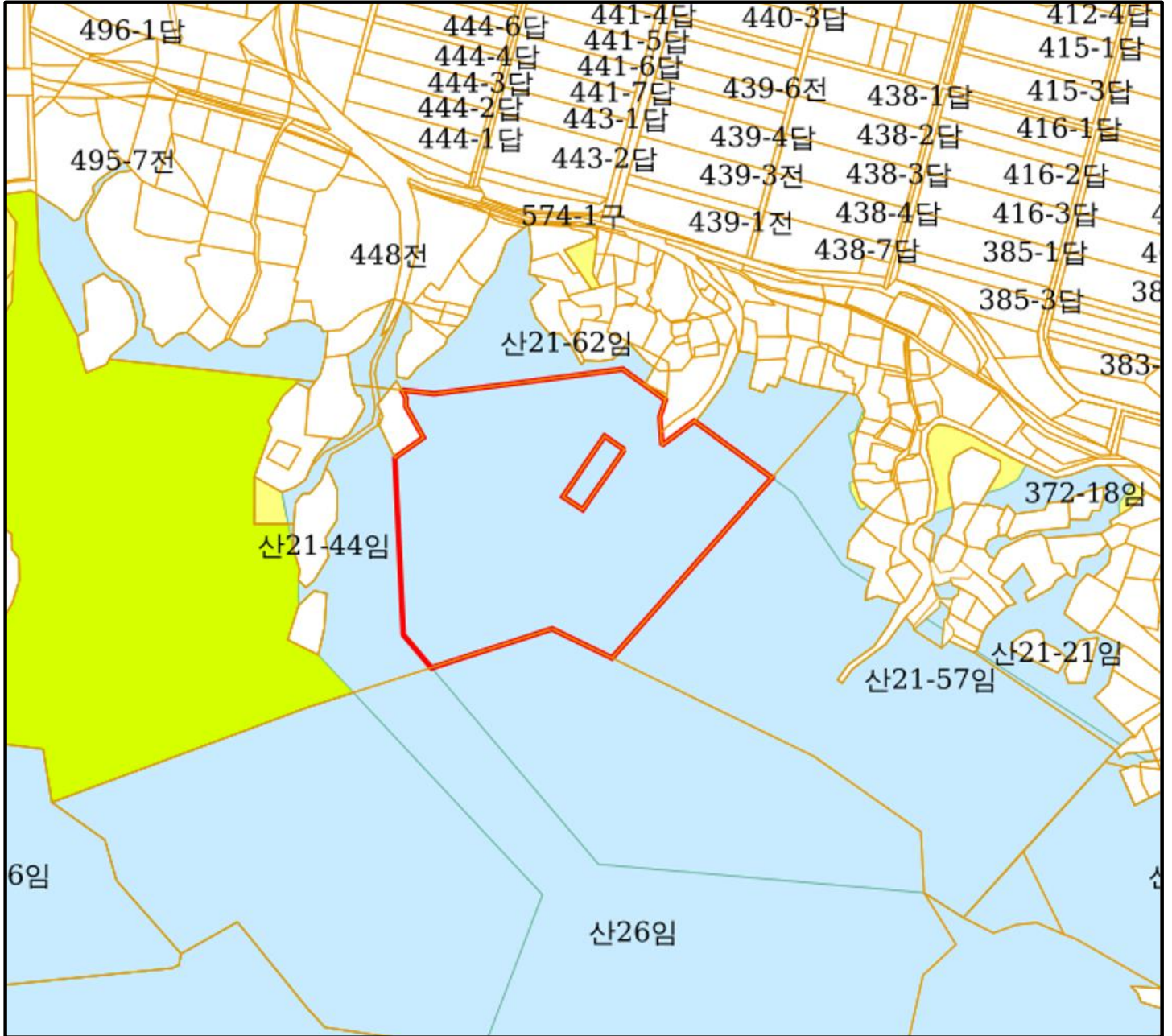
산지정보시스템(<http://flis.forestland.go.kr>)  
산림청(<http://www.forest.go.kr>)

대전광역시 유성구 구암동 산 21-64 번지 일원

# 산지 구분도

(보전산지 변경지정 [임업용 ▶ 공익용] )

NJ52-13-20-063



범례	
<span style="display:inline-block; width:15px; height:15px; background-color:blue; border:1px solid black;"></span> 공익용산지	<span style="display:inline-block; width:15px; height:15px; border:1px solid black;"></span> 지적선
<span style="display:inline-block; width:15px; height:15px; background-color:lightgreen; border:1px solid black;"></span> 임업용산지	<span style="display:inline-block; width:15px; height:15px; border:1px solid purple;"></span> 행정경계
<span style="display:inline-block; width:15px; height:15px; background-color:yellow; border:1px solid black;"></span> 준보전산지	<span style="display:inline-block; width:15px; height:15px; border:1px solid red;"></span> 대상지역

지정권자: 산림청장  
 고시일자: 2024-05-01  
 고시번호: 산림청고시제2024-36호

비고:  
 1. 측량의 기준: 한국측지계  
 2. 투영법: 횡단 메르카토르도법(타원체는 베셀타원체)  
 3. 높이의 기준: 인천만의 평균해면  
 4. 본 지도는 지적이 표시된 지형도 또는 지적선을 기준으로 작성하였음  
 5. 본 지도는 산림청장의 사전승인없이 복제, 국외반출, 임의계재, 편집을 할 수 없으며, 위반시 관련법에 따라 처벌 받을 수 있음  
 6. 본 지도에 의하여 측량할 수 없음



산지정보시스템(<http://flis.forestland.go.kr>)  
 산림청(<http://www.forest.go.kr>)

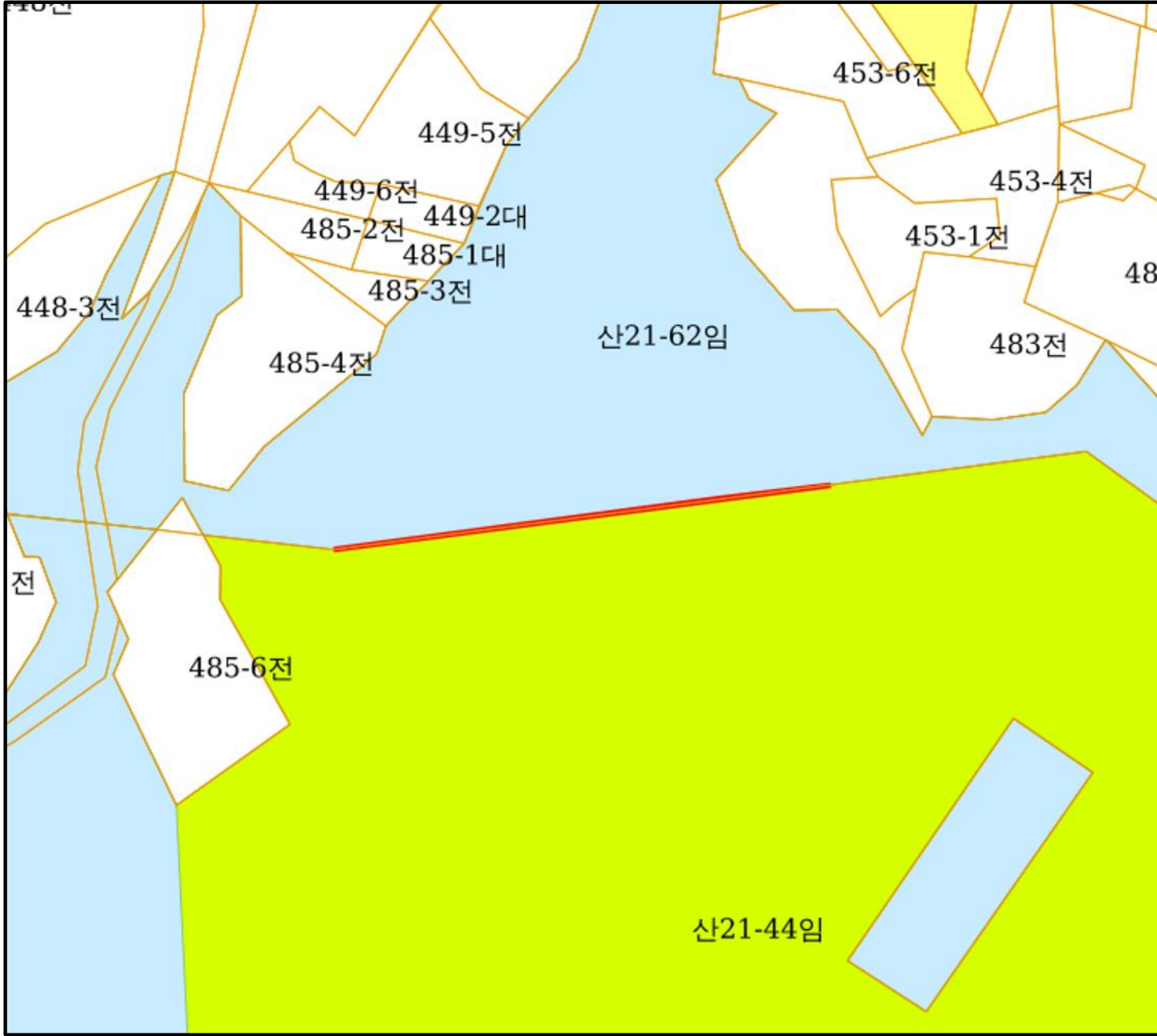
대전광역시 유성구 구암동 산 21-44 번지 일원









# 산지 구분도

(보전산지 변경지정 [임업용 ▶ 공익용])

NJ52-13-20-053



## 범례

 공익용산지	 지적선
 임업용산지	 행정경계
 준보전산지	 대상지역

지정권자: 산림청장  
고시일자: 2024-05-01  
고시번호: 산림청고시제2024-36호

비고:  
1. 측량의 기준: 한국측지계  
2. 투영법: 횡단 메르카토르도법(타원체는 베셀타원체)  
3. 높이의 기준: 인천만의 평균해면  
4. 본 지도는 지적이 표시된 지형도 또는 지적선을 기준으로 작성하였음  
5. 본 지도는 산림청장의 사전승인없이 복제, 국외반출, 임의계재, 편집을 할 수 없으며, 위반 시 관련법에 따라 처벌 받을 수 있음  
6. 본 지도에 의하여 측량할 수 없음



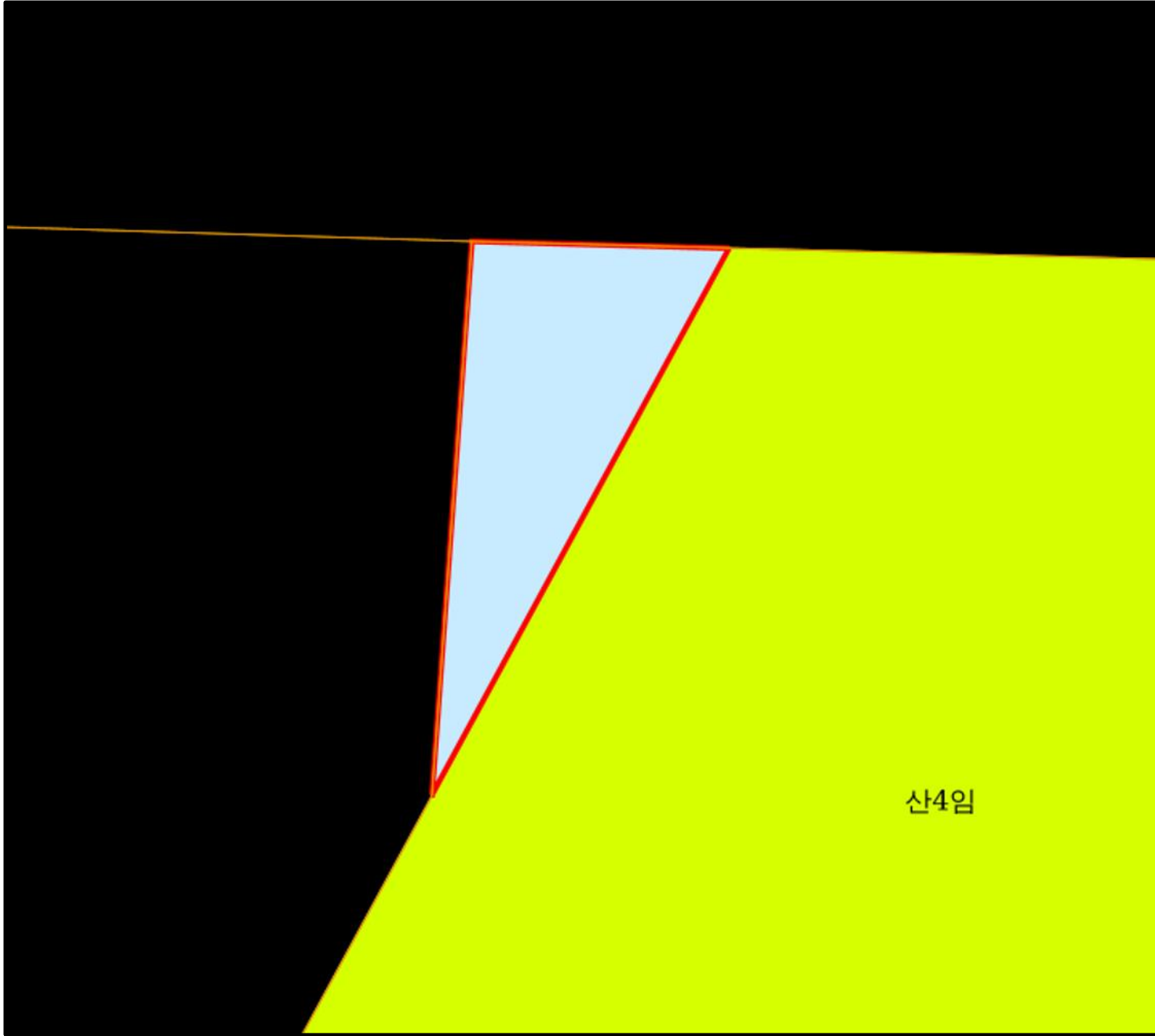
산지정보시스템(<http://flis.forestland.go.kr>)  
산림청(<http://www.forest.go.kr>)

대전광역시 유성구 구암동 산 21-62 번지 일원







# 산지 구분도

(보전산지 변경지정 [임업용 ▶ 공익용])

NJ52-13-20-053



## 범례

	공익용산지		지적선
	임업용산지		행정경계
	준보전산지		대상지역

지정권자: 산림청장  
고시일자: 2024-05-01  
고시번호: 산림청고시제2024-36호

비고:  
1. 측량의 기준: 한국측지계  
2. 투영법: 횡단 메르카토르도법(타원체는 베셀타원체)  
3. 높이의 기준: 인천만의 평균해면  
4. 본 지도는 지적이 표시된 지형도 또는 지적선을 기준으로 작성하였음  
5. 본 지도는 산림청장의 사전승인없이 복제, 국외반출, 임의계재, 편집을 할 수 없으며, 위반 시 관련법에 따라 처벌 받을 수 있음  
6. 본 지도에 의하여 측량할 수 없음



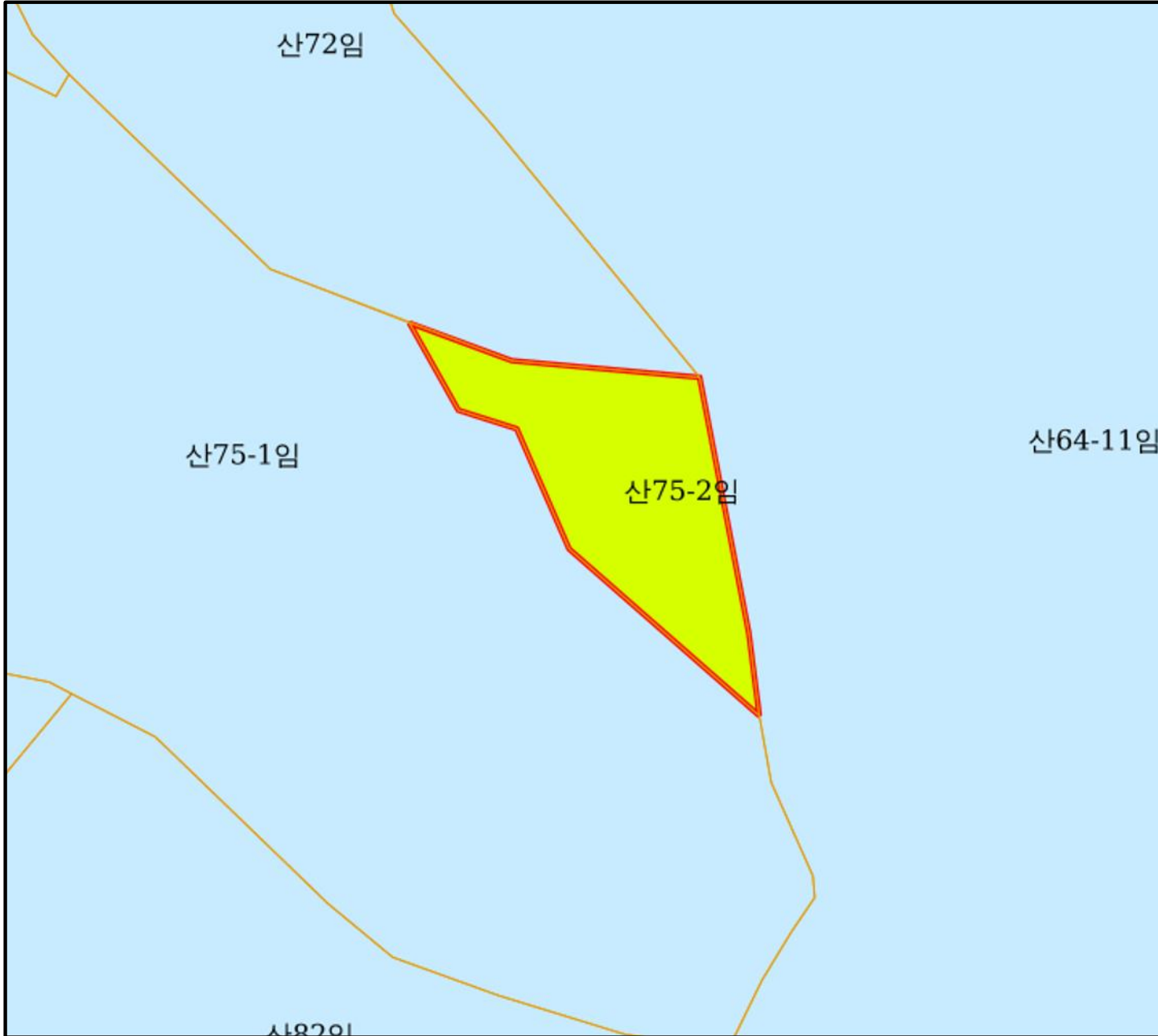
산지정보시스템(<http://flis.forestland.go.kr>)  
산림청(<http://www.forest.go.kr>)

대전광역시 유성구 덕명동 산 4 번지 일원







# 산지 구분도

(보전산지 변경지정 [공익용 ▶ 임업용])

NJ52-9-5-080



## 범례

 공익용산지	 지적선
 임업용산지	 행정경계
 준보전산지	 대상지역

지정권자: 산림청장  
고시일자: 2024-05-01  
고시번호: 산림청고시제2024-36호

- 비고:
- 측량의 기준: 한국측지계
  - 투영법: 횡단 메르카토르도법(타원체는 베셀타원체)
  - 높이의 기준: 인천만의 평균해면
  - 본 지도는 지적이 표시된 지형도 또는 지적선을 기준으로 작성하였음
  - 본 지도는 산림청장의 사전승인없이 복제, 국외반출, 임의게재, 편집을 할 수 없으며, 위반 시 관련법에 따라 처벌 받을 수 있음
  - 본 지도에 의하여 측량할 수 없음



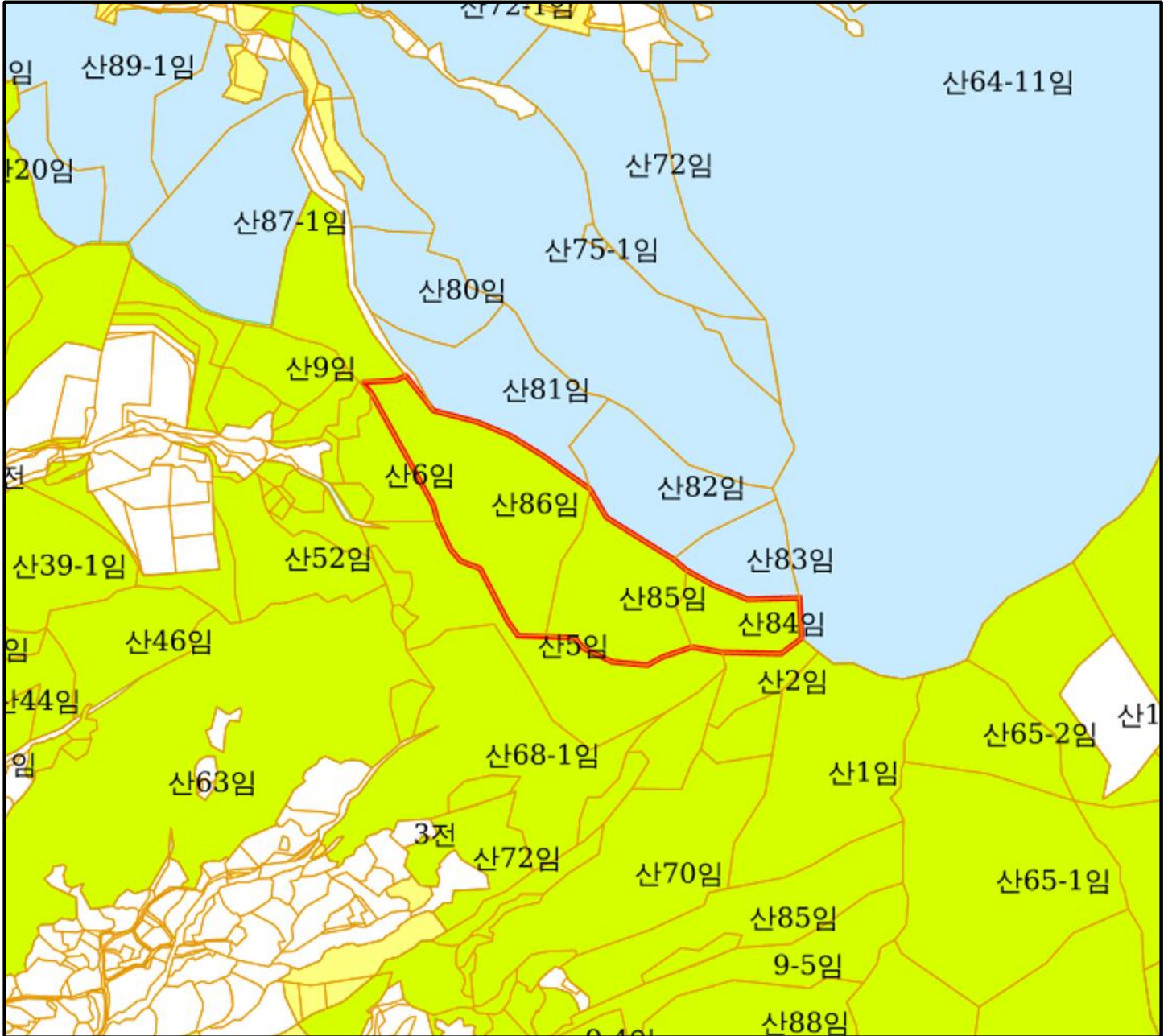
산지정보시스템(<http://flis.forestland.go.kr>)  
산림청(<http://www.forest.go.kr>)

경기도 포천시 가산면 우금리 산 75-2 번지 일원

# 산지 구분도

(보전산지 변경지정 [공익용 ▶ 임업용])

NJ52-9-5-080



## 범례

 공익용산지	 지적선
 임업용산지	 행정경계
 준보전산지	 대상지역

지정권자: 산림청장  
고시일자: 2024-05-01  
고시번호: 산림청고시제2024-36호

비고:  
1. 측량의 기준: 한국측지계  
2. 투영법: 횡단 메르카토르도법(타원체는 베셀타원체)  
3. 높이의 기준: 인천만의 평균해면  
4. 본 지도는 지적이 표시된 지형도 또는 지적선을 기준으로 작성하였음  
5. 본 지도는 산림청장의 사전승인없이 복제, 국외반출, 임의개제, 편집을 할 수 없으며, 위반시 관련법에 따라 처벌 받을 수 있음  
6. 본 지도에 의하여 측량할 수 없음



산지정보시스템(<http://flis.forestland.go.kr>)  
산림청(<http://www.forest.go.kr>)

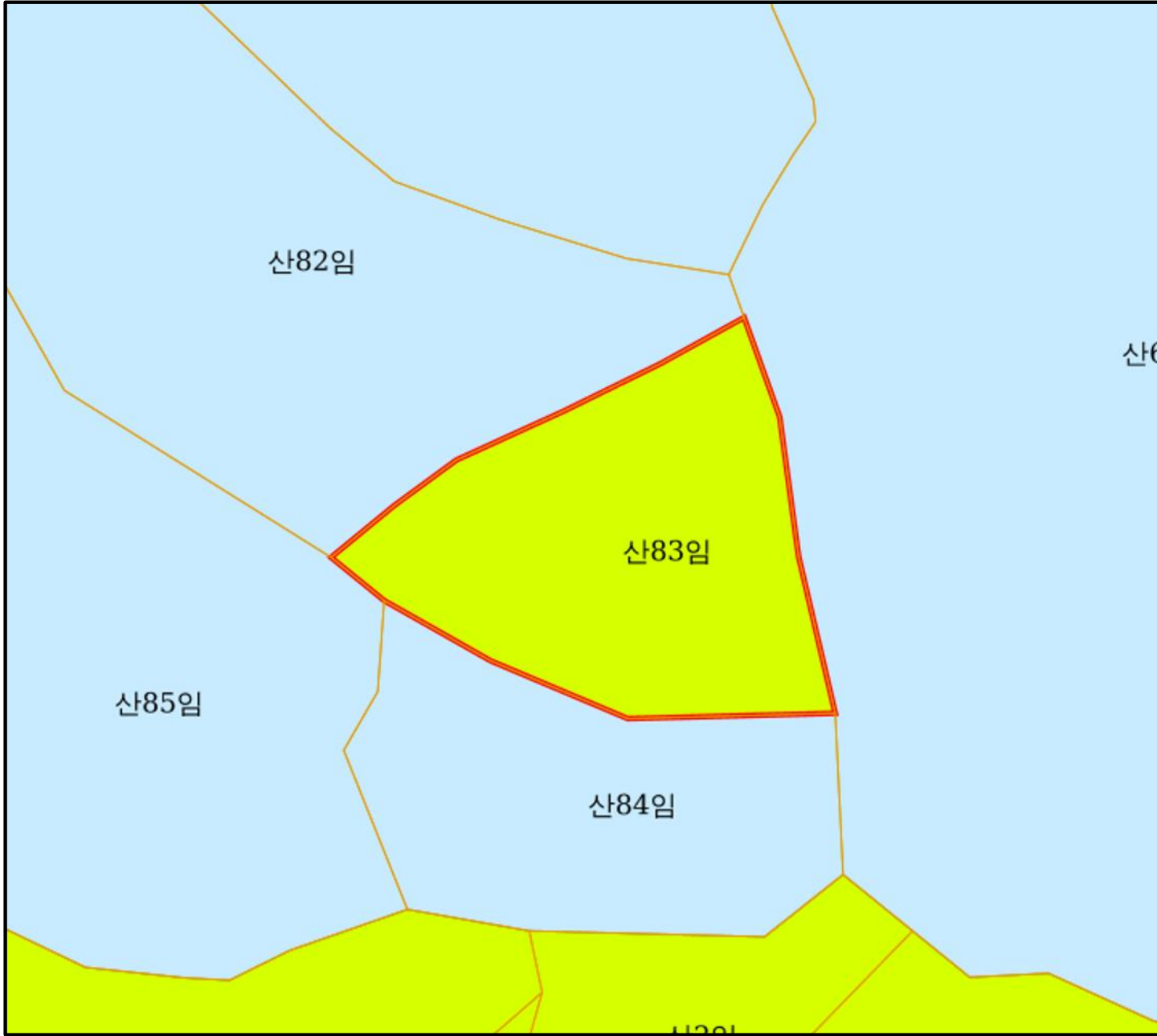
경기도 포천시 가산면 우금리 산 84 번지 일원









# 산지 구분도

(보전산지 변경지정 [공익용 ▶ 임업용])

NJ52-9-5-080



## 범례

 공익용산지	 지적선
 임업용산지	 행정경계
 준보전산지	 대상지역

지정권자: 산림청장  
고시일자: 2024-05-01  
고시번호: 산림청고시제2024-36호

비고:  
1. 측량의 기준: 한국측지계  
2. 투영법: 횡단 메르카토르도법(타원체는 베셀타원체)  
3. 높이의 기준: 인천만의 평균해면  
4. 본 지도는 지적이 표시된 지형도 또는 지적선을 기준으로 작성하였음  
5. 본 지도는 산림청장의 사전승인없이 복제, 국외반출, 임의계재, 편집을 할 수 없으며, 위반 시 관련법에 따라 처벌 받을 수 있음  
6. 본 지도에 의하여 측량할 수 없음



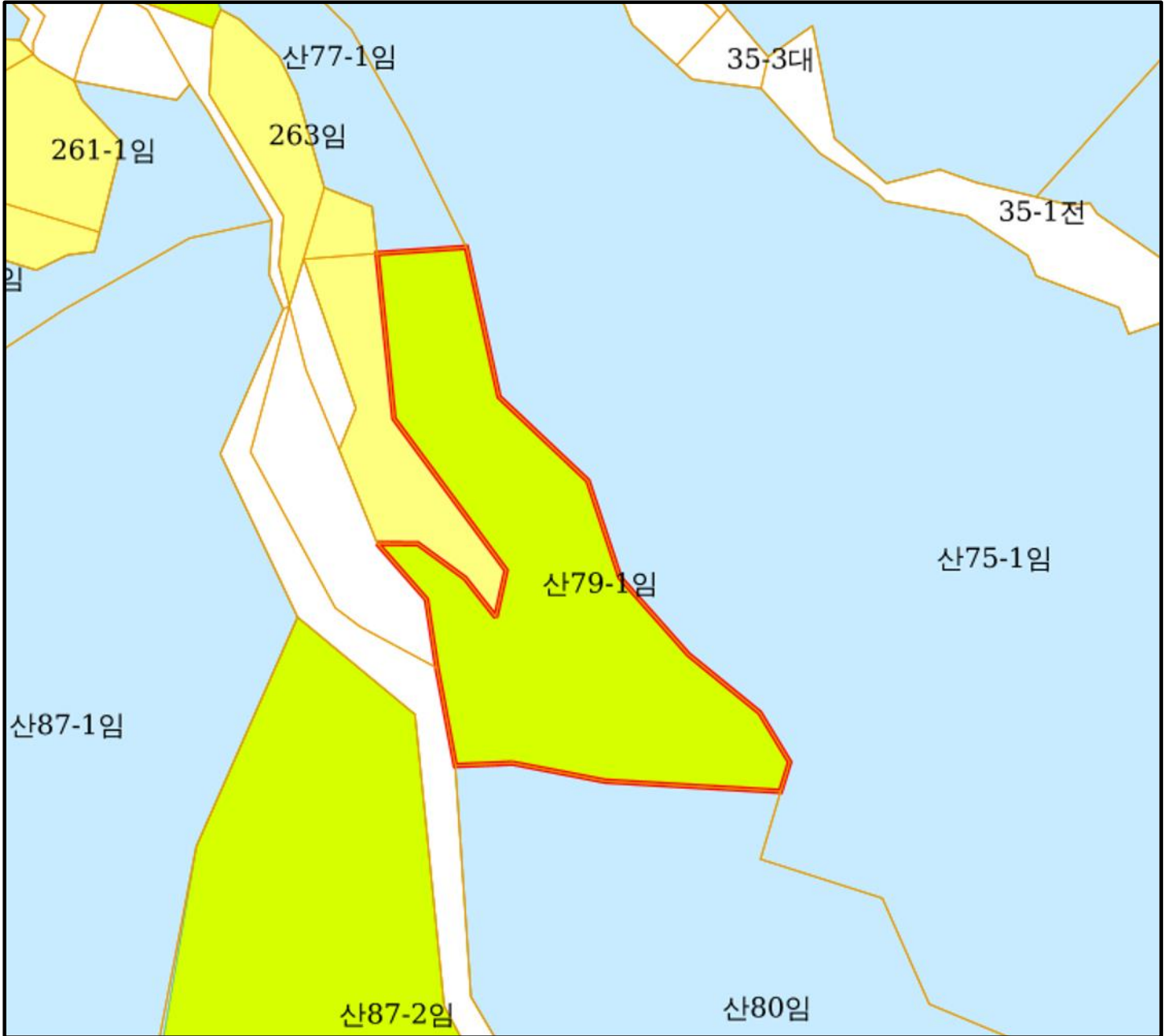
산지정보시스템(<http://flis.forestland.go.kr>)  
산림청(<http://www.forest.go.kr>)

경기도 포천시 가산면 우금리 산 83 번지 일원







# 산지 구분도

(보전산지 변경지정 [공익용 ▶ 임업용])

NJ52-9-5-079



## 범례

 공익용산지	 지적선
 임업용산지	 행정경계
 준보전산지	 대상지역

지정권자: 산림청장  
고시일자: 2024-05-01  
고시번호: 산림청고시제2024-36호

비고:  
1. 측량의 기준: 한국측지계  
2. 투영법: 횡단 메르카토르도법(타원체는 베셀타원체)  
3. 높이의 기준: 인천만의 평균해면  
4. 본 지도는 지적이 표시된 지형도 또는 지적선을 기준으로 작성하였음  
5. 본 지도는 산림청장의 사전승인없이 복제, 국외반출, 임의계재, 편집을 할 수 없으며, 위반 시 관련법에 따라 처벌 받을 수 있음  
6. 본 지도에 의하여 측량할 수 없음



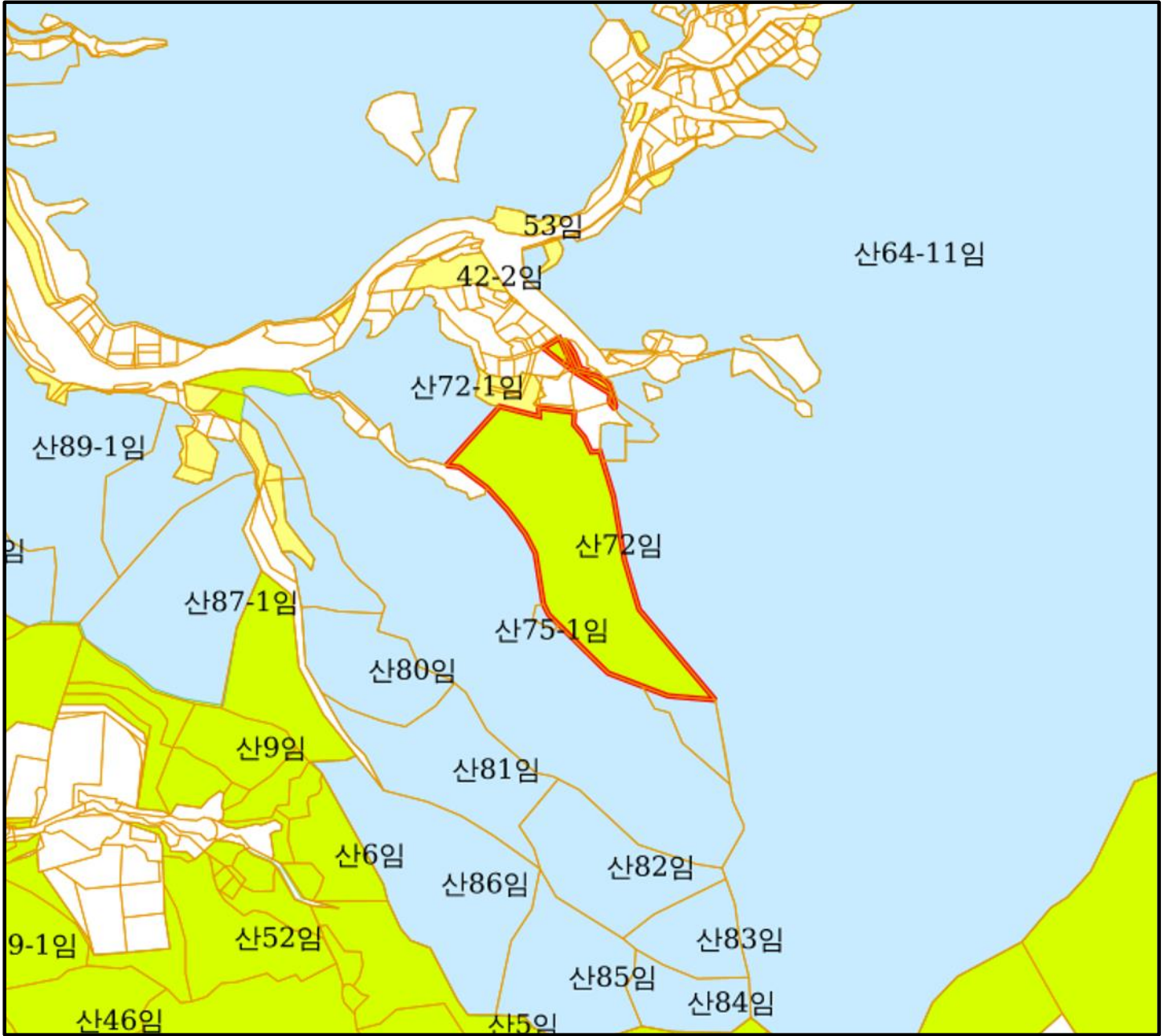
산지정보시스템(<http://flis.forestland.go.kr>)  
산림청(<http://www.forest.go.kr>)

경기도 포천시 가산면 우금리 산 79-1 번지 일원







# 산지 구분도

(보전산지 변경지정 [공익용 ▶ 임업용])

NJ52-9-5-080



## 범례

 공익용산지	 지적선
 임업용산지	 행정경계
 준보전산지	 대상지역

지정권자: 산림청장  
고시일자: 2024-05-01  
고시번호: 산림청고시제2024-36호

비고:  
1. 측량의 기준: 한국측지계  
2. 투영법: 횡단 메르카토르도법(타원체는 베셀타원체)  
3. 높이의 기준: 인천만의 평균해면  
4. 본 지도는 지적이 표시된 지형도 또는 지적선을 기준으로 작성하였음  
5. 본 지도는 산림청장의 사전승인없이 복제, 국외반출, 임의계재, 편집을 할 수 없으며, 위반시 관련법에 따라 처벌 받을 수 있음  
6. 본 지도에 의하여 측량할 수 없음



산지정보시스템(<http://flis.forestland.go.kr>)  
산림청(<http://www.forest.go.kr>)

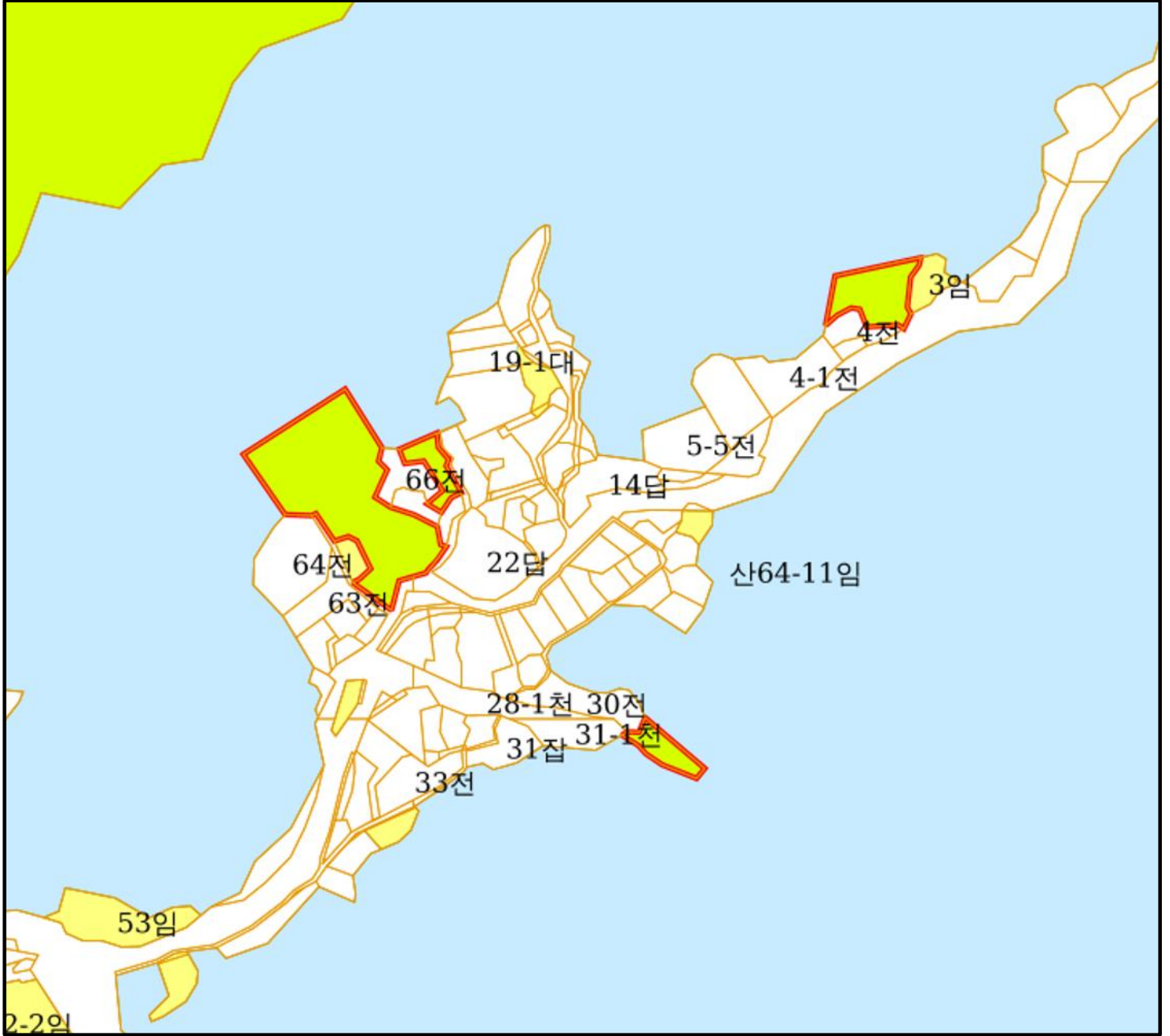
경기도 포천시 가산면 우금리 산 64-16 번지 일원









# 산지 구분도

(보전산지 변경지정 [공익용 ▶ 임업용])

NJ52-9-5-080



## 범례

 공익용산지	 지적선
 임업용산지	 행정경계
 준보전산지	 대상지역

지정권자: 산림청장  
고시일자: 2024-05-01  
고시번호: 산림청고시제2024-36호

비고:  
1. 측량의 기준: 한국측지계  
2. 투영법: 횡단 메르카토르도법(타원체는 베셀타원체)  
3. 높이의 기준: 인천만의 평균해면  
4. 본 지도는 지적이 표시된 지형도 또는 지적선을 기준으로 작성하였음  
5. 본 지도는 산림청장의 사전승인없이 복제, 국외반출, 임의개제, 편집을 할 수 없으며, 위반 시 관련법에 따라 처벌받을 수 있음  
6. 본 지도에 의하여 측량할 수 없음



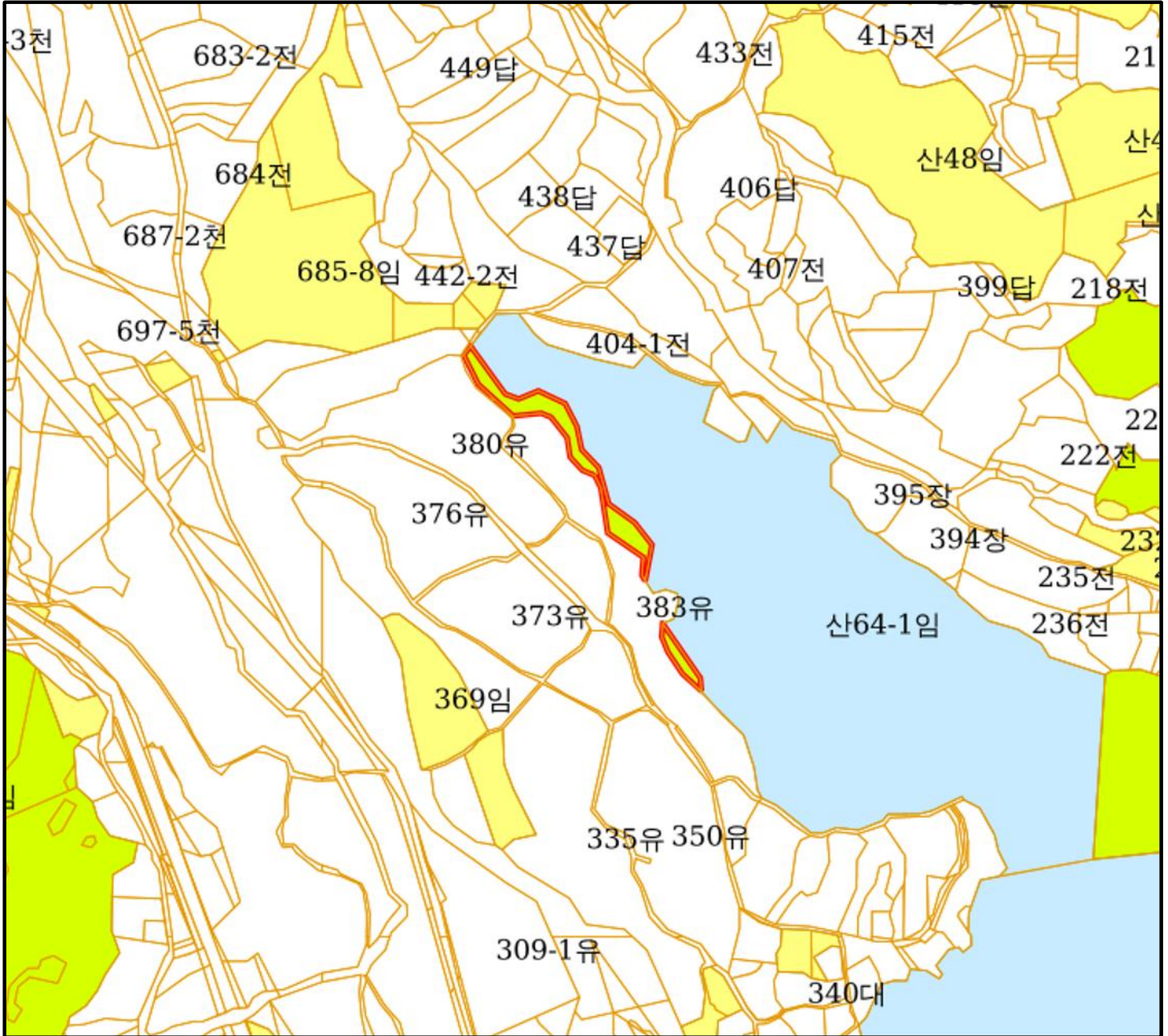
산지정보시스템(<http://flis.forestland.go.kr>)  
산림청(<http://www.forest.go.kr>)

경기도 포천시 가산면 우금리 산 64-12 번지 일원







# 산지 구분도

(보전산지 변경지정 [공익용 ▶ 임업용])

NJ52-9-5-069



## 범례

- |  |  |
|--|--|
|  공익용산지 |  지적선  |
|  임업용산지 |  행정경계 |
|  준보전산지 |  대상지역 |

지정권자: 산림청장  
고시일자: 2024-05-01  
고시번호: 산림청고시제2024-36호

- 비고:
1. 측량의 기준: 한국측지계
  2. 투영법: 횡단 메르카토르도법(타원체는 베셀타원체)
  3. 높이의 기준: 인천만의 평균해면
  4. 본 지도는 지적이 표시된 지형도 또는 지적선을 기준으로 작성하였음
  5. 본 지도는 산림청장의 사전승인없이 복제, 국외반출, 임의개제, 편집을 할 수 없으며, 위반 시 관련법에 따라 처벌 받을 수 있음
  6. 본 지도에 의하여 측량할 수 없음



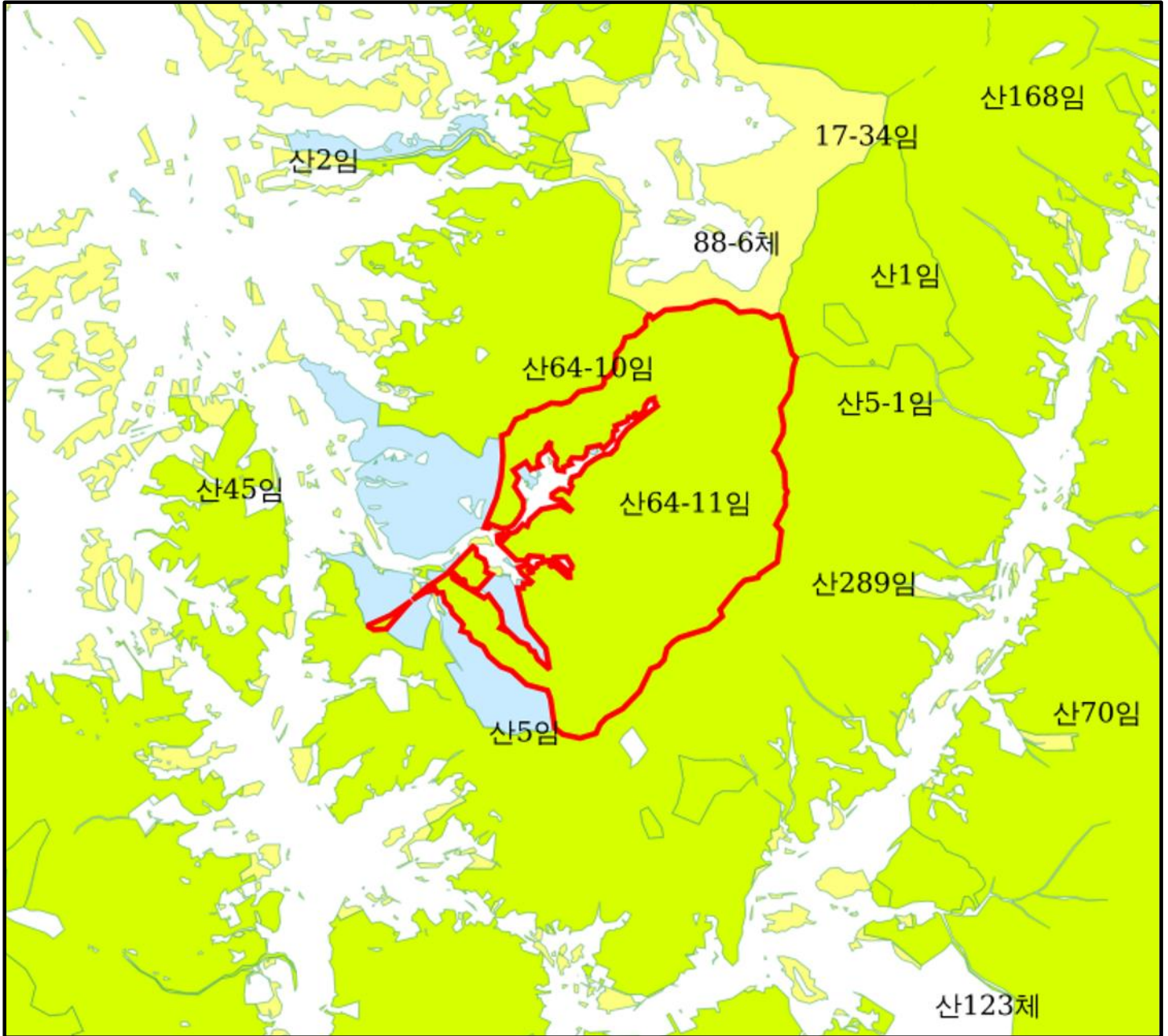
산지정보시스템(<http://flis.forestland.go.kr>)  
산림청(<http://www.forest.go.kr>)

경기도 포천시 가산면 우금리 산 64-2 번지 일원







# 산지 구분도

(보전산지 변경지정 [공익용 ▶ 임업용])

NJ52-9-5-079



## 범례

	공익용산지		지적선
	임업용산지		행정경계
	준보전산지		대상지역

지정권자: 산림청장  
고시일자: 2024-05-01  
고시번호: 산림청고시제2024-36호

비고:  
1. 측량의 기준: 한국측지계  
2. 투영법: 횡단 메르카토르도법(타원체는 베셀타원체)  
3. 높이의 기준: 인천만의 평균해면  
4. 본 지도는 지적이 표시된 지형도 또는 지적선을 기준으로 작성하였음  
5. 본 지도는 산림청장의 사전승인없이 복제, 국외반출, 임의계재, 편집을 할 수 없으며, 위반 시 관련법에 따라 처벌 받을 수 있음  
6. 본 지도에 의하여 측량할 수 없음



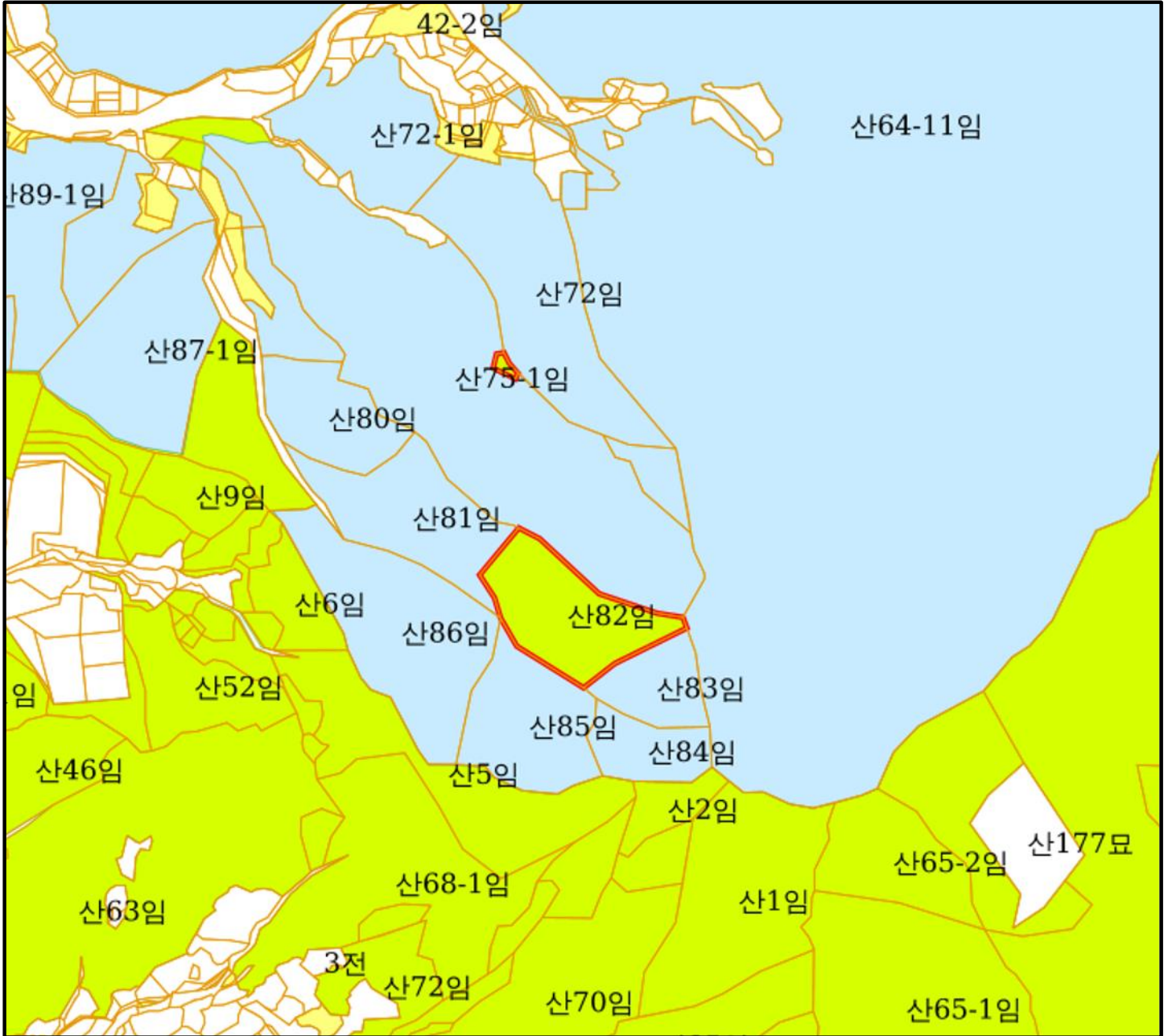
산지정보시스템(<http://flis.forestland.go.kr>)  
산림청(<http://www.forest.go.kr>)

경기도 포천시 가산면 우금리 산 64-11 번지 일원

# 산지 구분도

(보전산지 변경지정 [공익용 ▶ 임업용])

NJ52-9-5-080



## 범례

	공익용산지		지적선
	임업용산지		행정경계
	준보전산지		대상지역

지정권자: 산림청장  
고시일자: 2024-05-01  
고시번호: 산림청고시제2024-36호

비고:  
1. 측량의 기준: 한국측지계  
2. 투영법: 횡단 메르카토르도법(타원체는 베셀타원체)  
3. 높이의 기준: 인천만의 평균해면  
4. 본 지도는 지적이 표시된 지형도 또는 지적선을 기준으로 작성하였음  
5. 본 지도는 산림청장의 사전승인없이 복제, 국외반출, 임의계재, 편집을 할 수 없으며, 위반 시 관련법에 따라 처벌 받을 수 있음  
6. 본 지도에 의하여 측량할 수 없음



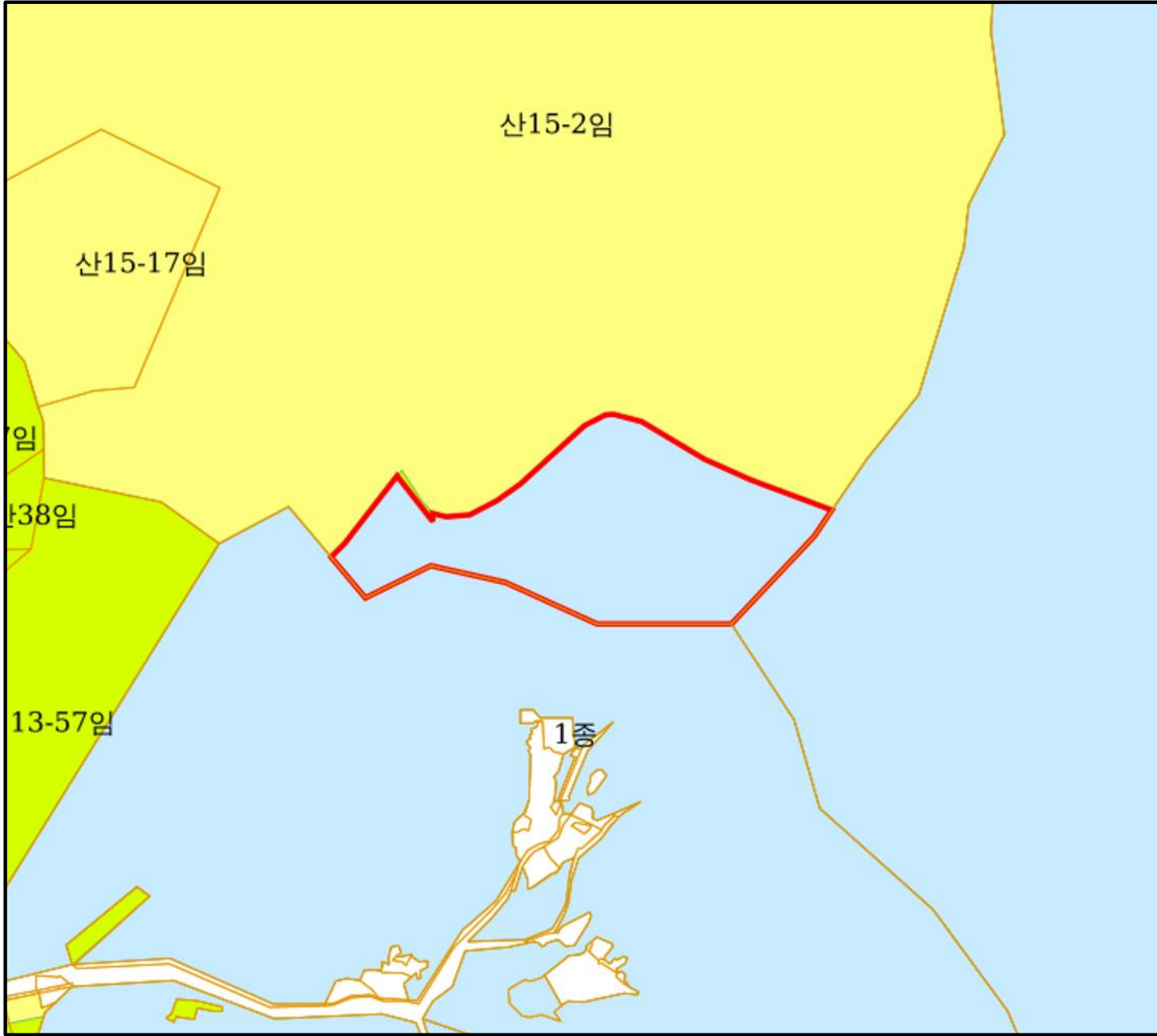
산지정보시스템(<http://flis.forestland.go.kr>)  
산림청(<http://www.forest.go.kr>)

경기도 포천시 가산면 우금리 산 74 번지 일원







# 산지 구분도

(보전산지 변경지정 [ 임업용 ▶ 공익용 ] )

NJ52-13-10-004



## 범례

 공익용산지	 지적선
 임업용산지	 행정경계
 준보전산지	 대상지역

지정권자: 산림청장  
고시일자: 2024-05-01  
고시번호: 산림청고시제2024-36호

비고:  
1. 측량의 기준: 한국측지계  
2. 투영법: 횡단 메르카토르도법(타원체는 베셀타원체)  
3. 높이의 기준: 인천만의 평균해면  
4. 본 지도는 지적이 표시된 지형도 또는 지적선을 기준으로 작성하였음  
5. 본 지도는 산림청장의 사전승인없이 복제, 국외반출, 임의개제, 편집을 할 수 없으며, 위반 시 관련법에 따라 처벌 받을 수 있음  
6. 본 지도에 의하여 측량할 수 없음



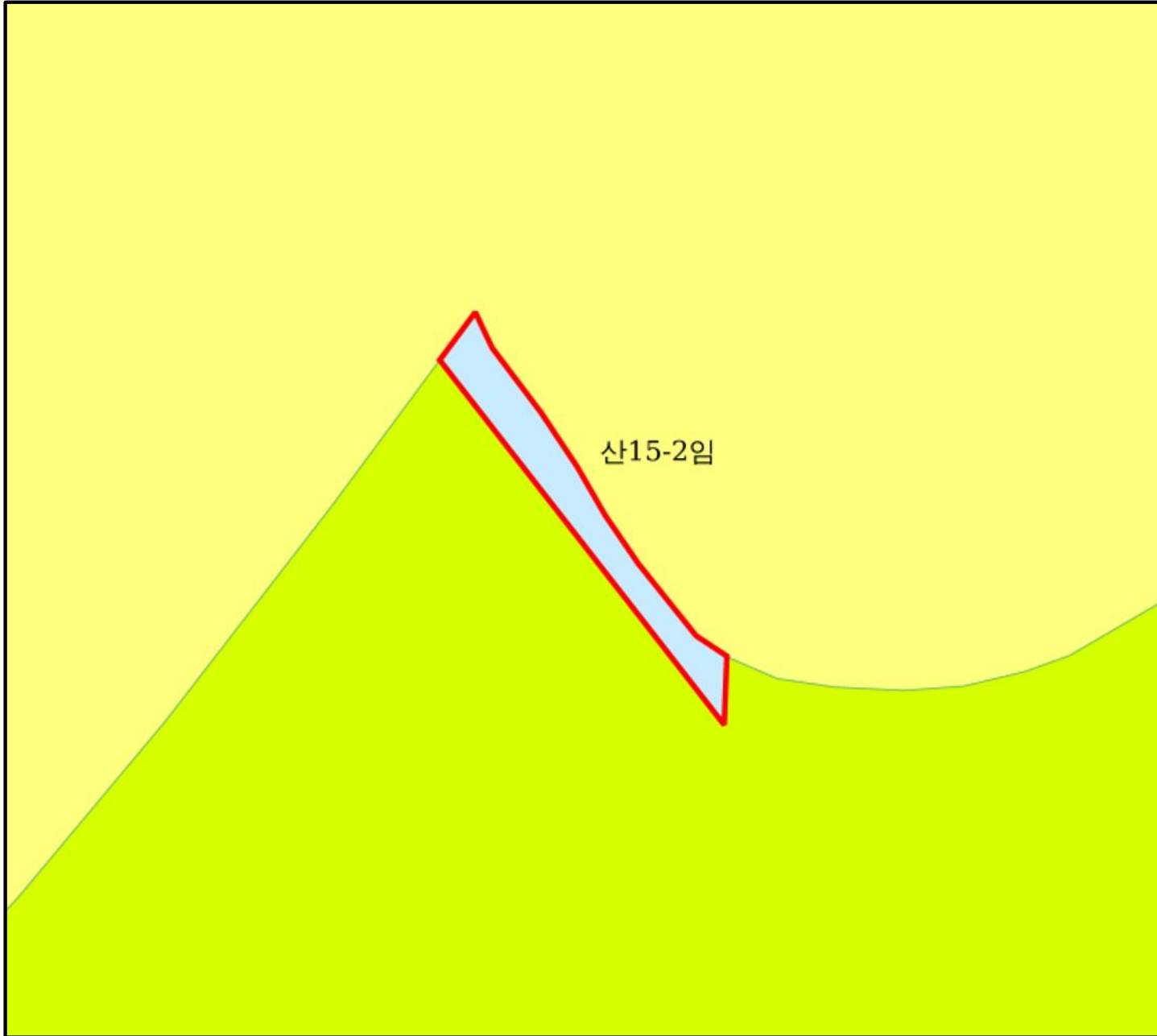
산지정보시스템(<http://flis.forestland.go.kr>)  
산림청(<http://www.forest.go.kr>)

충청남도 서산시 운산면 신창리 산 15-2 번지 일원







# 산지 구분도

(보전산지 변경지정 [임업용 ▶ 공익용])

NJ52-13-10-004



## 범례

	공익용산지		지적선
	임업용산지		행정경계
	준보전산지		대상지역

지정권자: 산림청장  
고시일자: 2024-05-01  
고시번호: 산림청고시제2024-36호

- 비고:
- 측량의 기준: 한국측지계
  - 투영법: 횡단 메르카토르도법(타원체는 베셀타원체)
  - 높이의 기준: 인천만의 평균해면
  - 본 지도는 지적이 표시된 지형도 또는 지적선을 기준으로 작성하였음
  - 본 지도는 산림청장의 사전승인없이 복제, 국외반출, 임의게재, 편집을 할 수 없으며, 위반 시 관련법에 따라 처벌 받을 수 있음
  - 본 지도에 의하여 측량할 수 없음

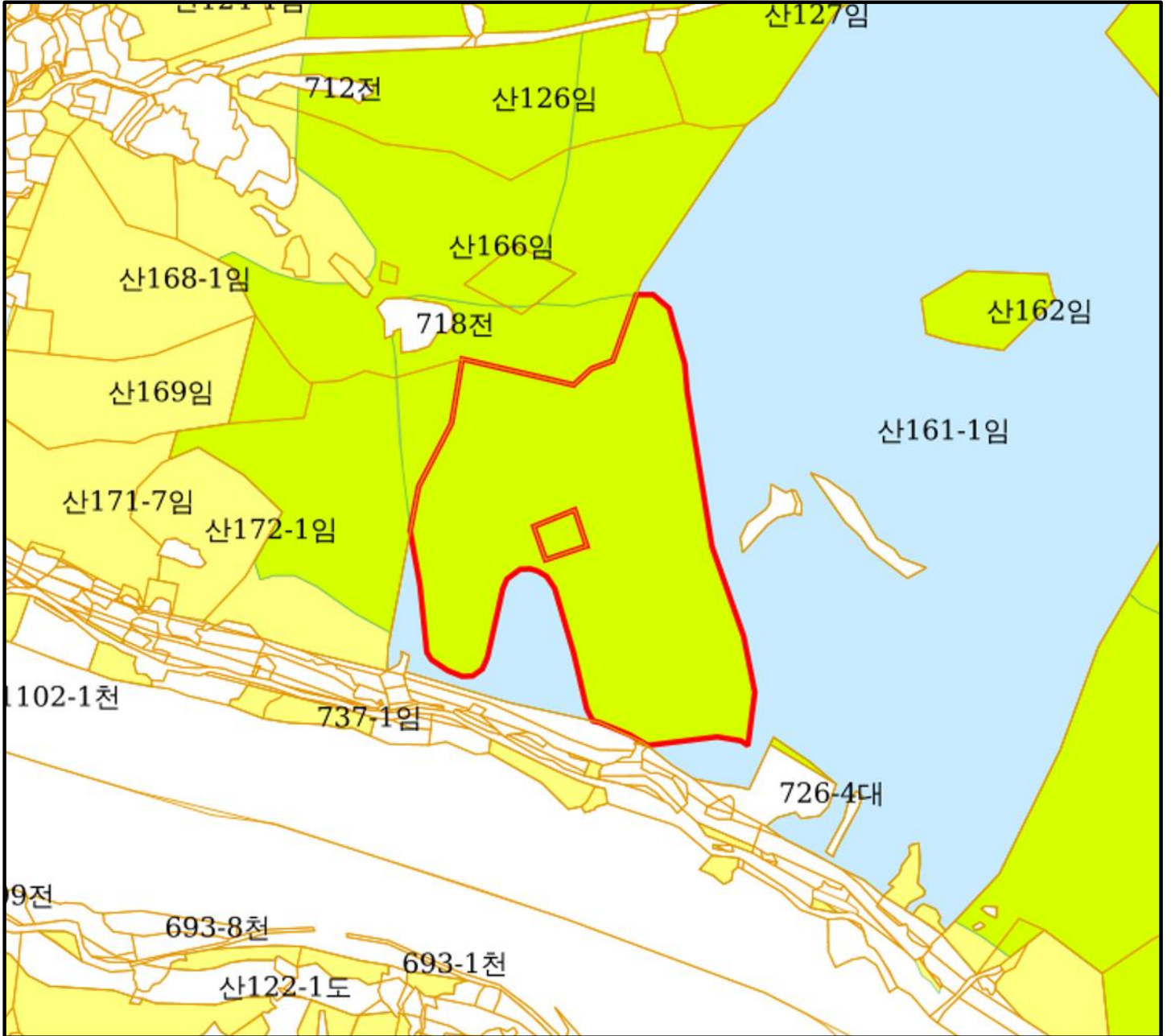


산지정보시스템(<http://flis.forestland.go.kr>)  
산림청(<http://www.forest.go.kr>)

# 산지 구분도

(보전산지 변경지정 [공익용 ▶ 임업용])

NI52-1-28-025



## 범례

 공익용산지	 지적선
 임업용산지	 행정경계
 준보전산지	 대상지역

지정권자: 산림청장  
고시일자: 2024-05-01  
고시번호: 산림청고시제2024-36호

비고:  
1. 측량의 기준: 한국측지계  
2. 투영법: 횡단 메르카토르도법(타원체는 베셀타원체)  
3. 높이의 기준: 인천만의 평균해면  
4. 본 지도는 지적이 표시된 지형도 또는 지적선을 기준으로 작성하였음  
5. 본 지도는 산림청장의 사전승인없이 복제, 국외반출, 임의개재, 편집을 할 수 없으며, 위반 시 관련법에 따라 처벌 받을 수 있음  
6. 본 지도에 의하여 측량할 수 없음



산지정보시스템(<http://flis.forestland.go.kr>)  
산림청(<http://www.forest.go.kr>)

전라남도 구례군 토지면 외곡리 산 161-1 번지 일원

# 산지 구분도

(보전산지 변경지정 [공익용 ▶ 임업용])

NI52-1-28-025



## 범례

	공익용산지		지적선
	임업용산지		행정경계
	준보전산지		대상지역

지정권자: 산림청장  
 고시일자: 2024-05-01  
 고시번호: 산림청고시제2024-36호

비고:  
 1. 측량의 기준: 한국측지계  
 2. 투영법: 횡단 메르카토르도법(타원체는 베셀타원체)  
 3. 높이의 기준: 인천만의 평균해면  
 4. 본 지도는 지적이 표시된 지형도 또는 지적선을 기준으로 작성하였음  
 5. 본 지도는 산림청장의 사전승인없이 복제, 국외반출, 임의게재, 편집을 할 수 없으며, 위반 시 관련법에 따라 처벌 받을 수 있음  
 6. 본 지도에 의하여 측량할 수 없음



산지정보시스템(<http://flis.forestland.go.kr>)  
 산림청(<http://www.forest.go.kr>)

전라남도 구례군 토지면 외곡리 산 161-1 번지 일원

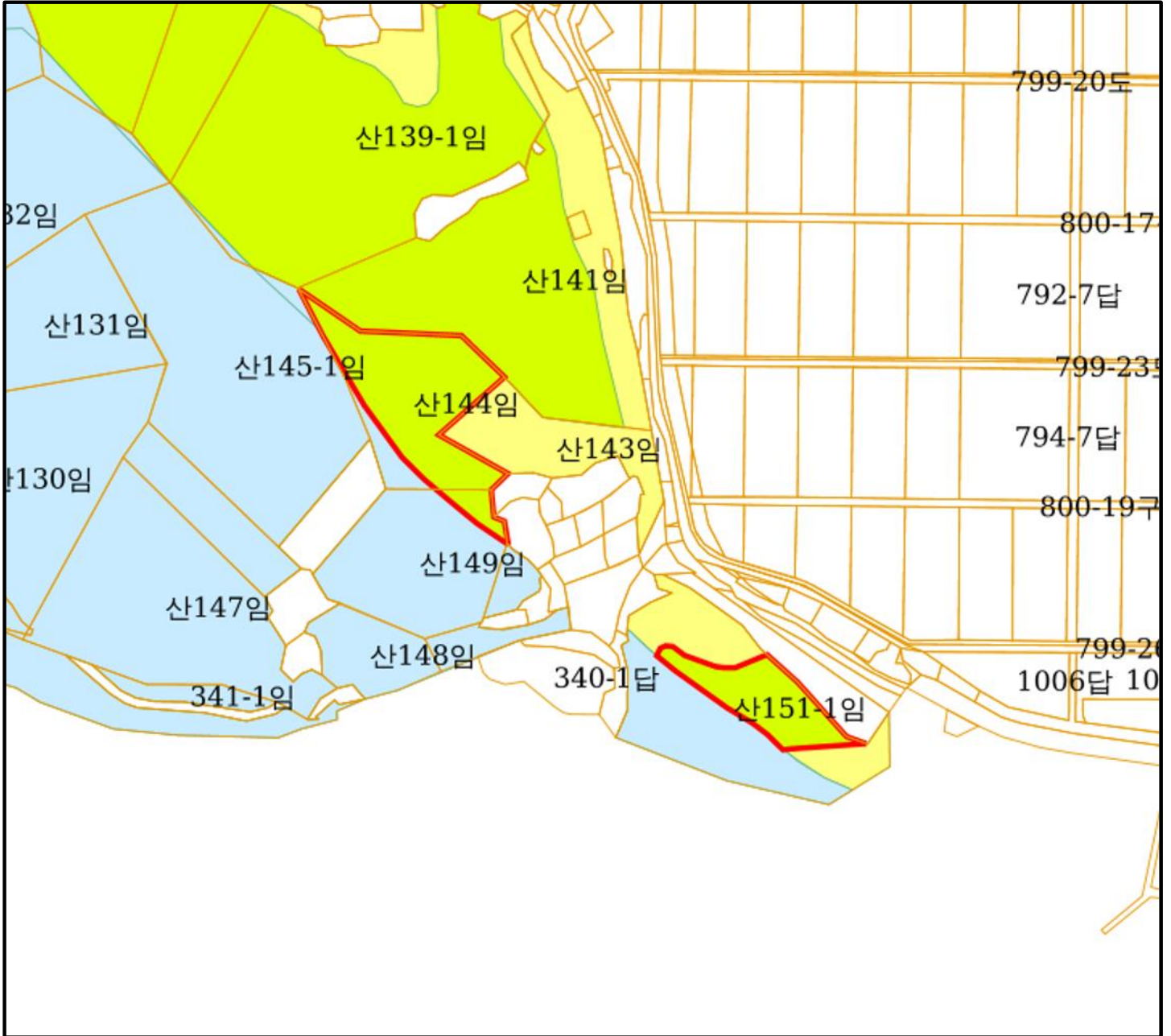




# 산지 구분도

(보전산지 변경지정 [공익용 ▶ 임업용])

NI52-5-24-016



## 범례

 공익용산지	 지적선
 임업용산지	 행정경계
 준보전산지	 대상지역

지정권자: 산림청장  
고시일자: 2024-05-01  
고시번호: 산림청고시제2024-36호

비고:  
1. 측량의 기준: 한국측지계  
2. 투영법: 횡단 메르카토르도법(타원체는 베셀타원체)  
3. 높이의 기준: 인천만의 평균해면  
4. 본 지도는 지적이 표시된 지형도 또는 지적선을 기준으로 작성하였음  
5. 본 지도는 산림청장의 사전승인없이 복제, 국외반출, 임의개제, 편집을 할 수 없으며, 위반 시 관련법에 따라 처벌 받을 수 있음  
6. 본 지도에 의하여 측량할 수 없음



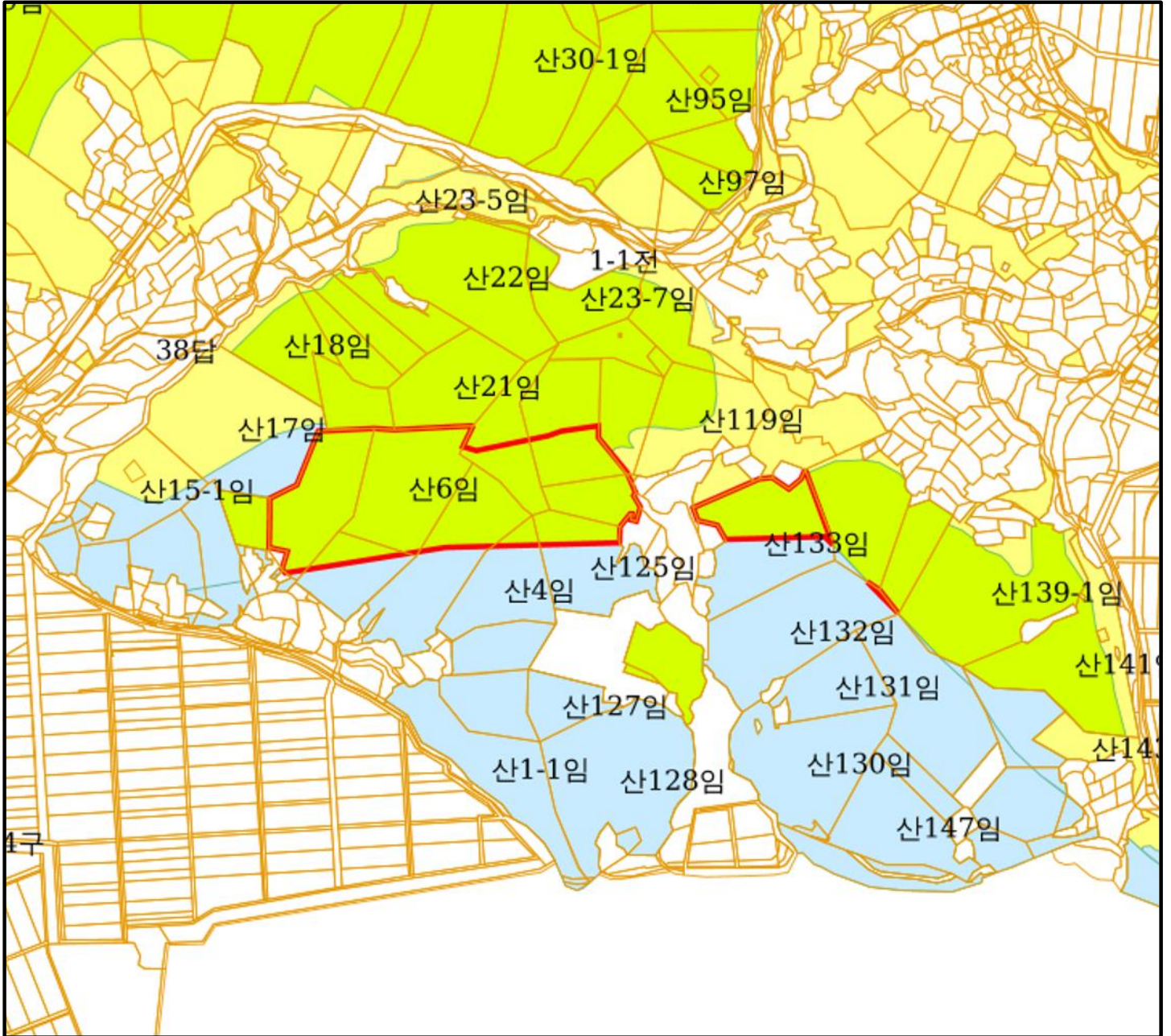
산지정보시스템(<http://flis.forestland.go.kr>)  
산림청(<http://www.forest.go.kr>)

전라남도 장흥군 대덕읍 잠두리 334-1 번지 일원

# 산지 구분도

(보전산지 변경지정 [공익용 ▶ 임업용])

NI52-5-24-016



## 범례

	공익용산지		지적선
	임업용산지		행정경계
	준보전산지		대상지역

지정권자: 산림청장  
 고시일자: 2024-05-01  
 고시번호: 산림청고시제2024-36호

비고:  
 1. 측량의 기준: 한국측지계  
 2. 투영법: 횡단 메르카토르도법(타원체는 베셀타원체)  
 3. 높이의 기준: 인천만의 평균해면  
 4. 본 지도는 지적이 표시된 지형도 또는 지적선을 기준으로 작성하였음  
 5. 본 지도는 산림청장의 사전승인없이 복제, 국외반출, 임의게재, 편집을 할 수 없으며, 위반시 관련법에 따라 처벌 받을 수 있음  
 6. 본 지도에 의하여 측량할 수 없음



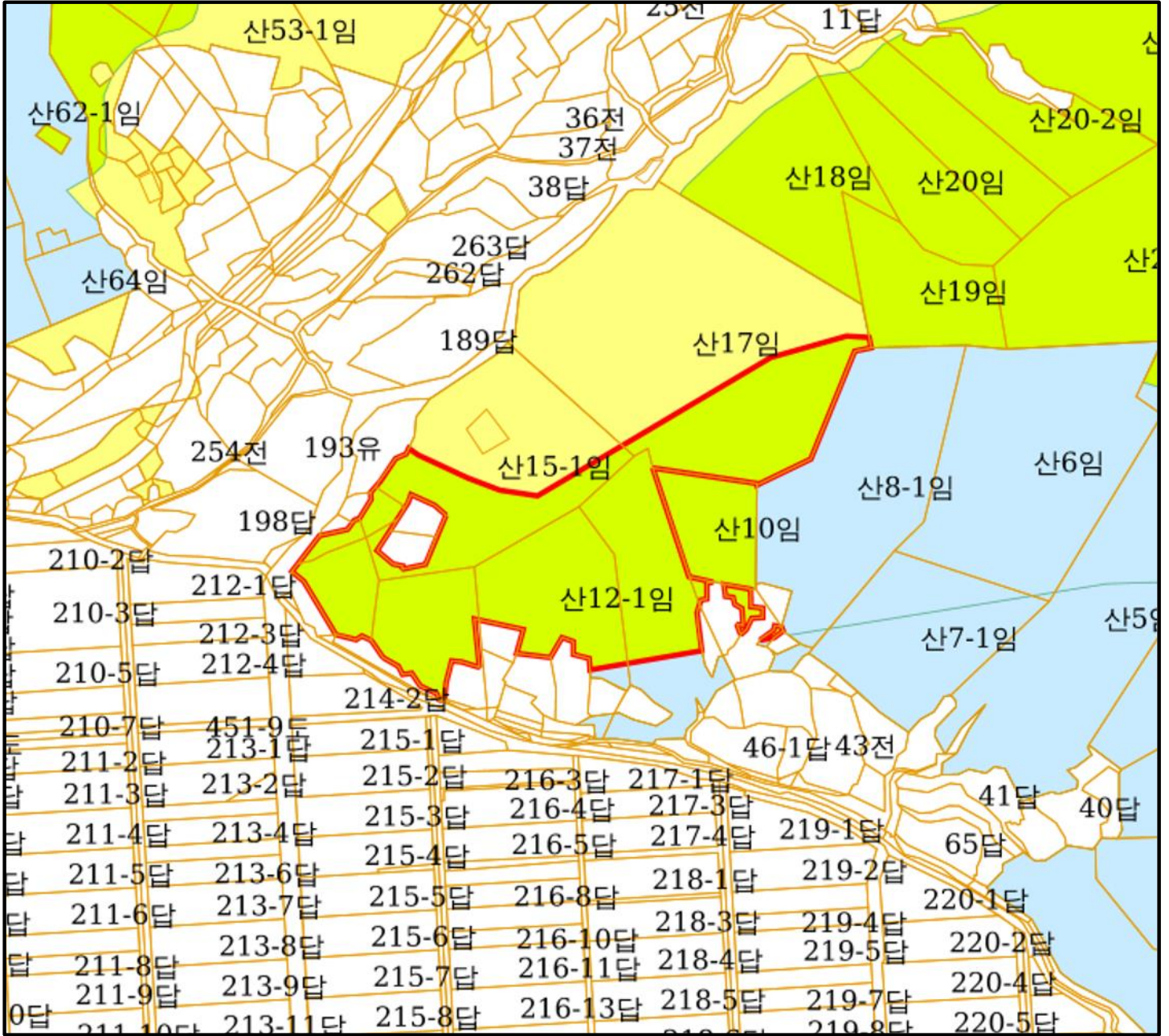
산지정보시스템(<http://flis.forestland.go.kr>)  
 산림청(<http://www.forest.go.kr>)

전라남도 장흥군 대덕읍 잠두리 산 122 번지 일원

# 산지 구분도

(보전산지 변경지정 [공익용 ▶ 임업용])

NI52-5-24-015



**범례**

공익용산지	지적선
임업용산지	행정경계
준보전산지	대상지역

지정권자: 산림청장  
 고시일자: 2024-05-01  
 고시번호: 산림청고시제2024-36호

비고:  
 1. 측량의 기준: 한국측지계  
 2. 투영법: 횡단 메르카토르도법(타원체는 베셀타원체)  
 3. 높이의 기준: 인천만의 평균해면  
 4. 본 지도는 지적이 표시된 지형도 또는 지적선을 기준으로 작성하였음  
 5. 본 지도는 산림청장의 사전승인없이 복제, 국외반출, 임의개제, 편집을 할 수 없으며, 위반 시 관련법에 따라 처벌 받을 수 있음  
 6. 본 지도에 의하여 측량할 수 없음

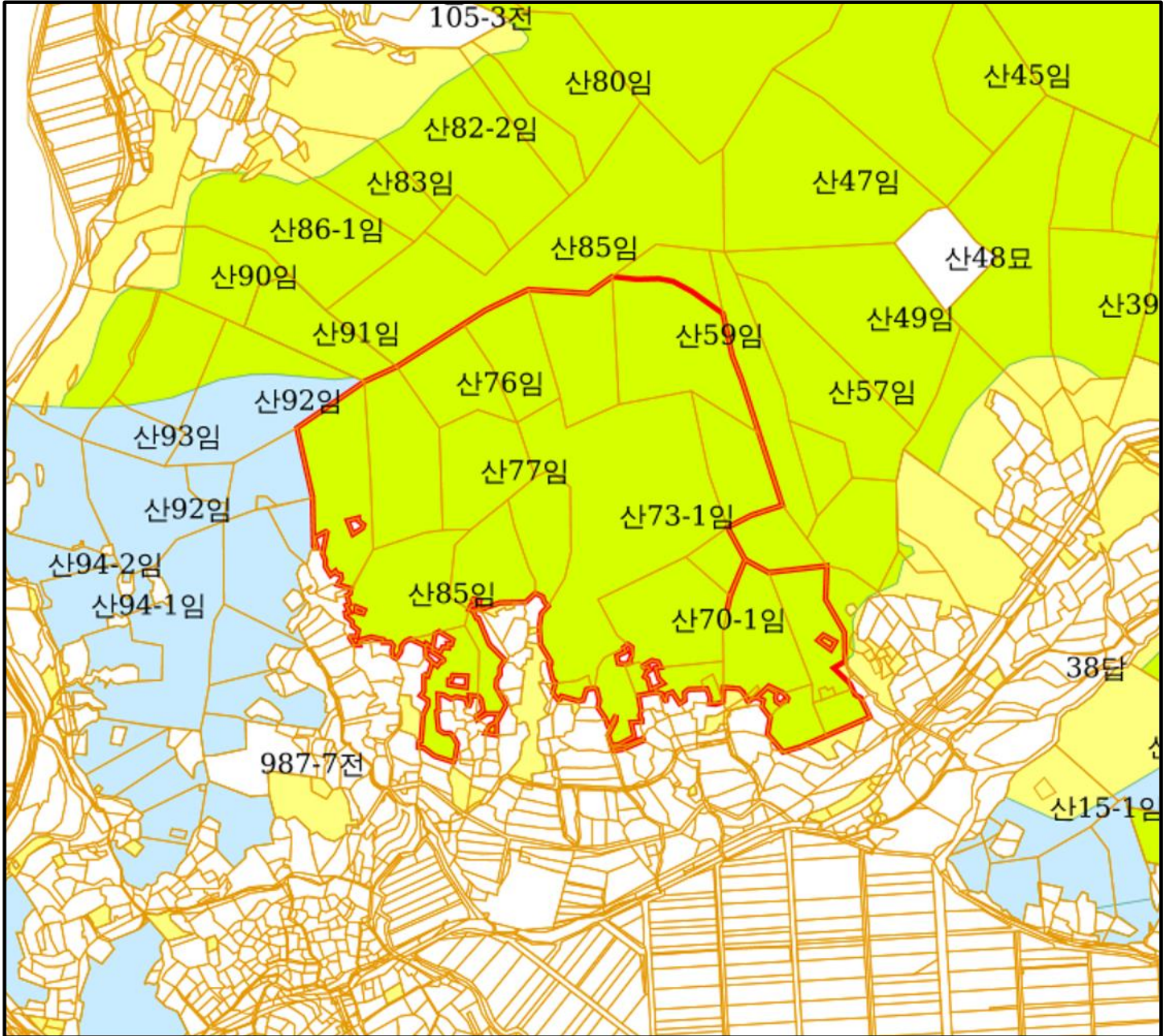


산지정보시스템(<http://flis.forestland.go.kr>)  
 산림청(<http://www.forest.go.kr>)

# 산지 구분도

(보전산지 변경지정 [공익용 ▶ 임업용])

NI52-5-24-015



## 범례

 공익용산지	 지적선
 임업용산지	 행정경계
 준보전산지	 대상지역

지정권자: 산림청장  
고시일자: 2024-05-01  
고시번호: 산림청고시제2024-36호

비고:  
1. 측량의 기준: 한국측지계  
2. 투영법: 횡단 메르카토르도법(타원체는 베셀타원체)  
3. 높이의 기준: 인천만의 평균해면  
4. 본 지도는 지적이 표시된 지형도 또는 지적선을 기준으로 작성하였음  
5. 본 지도는 산림청장의 사전승인없이 복제, 국외반출, 임의게재, 편집을 할 수 없으며, 위반시 관련법에 따라 처벌 받을 수 있음  
6. 본 지도에 의하여 측량할 수 없음



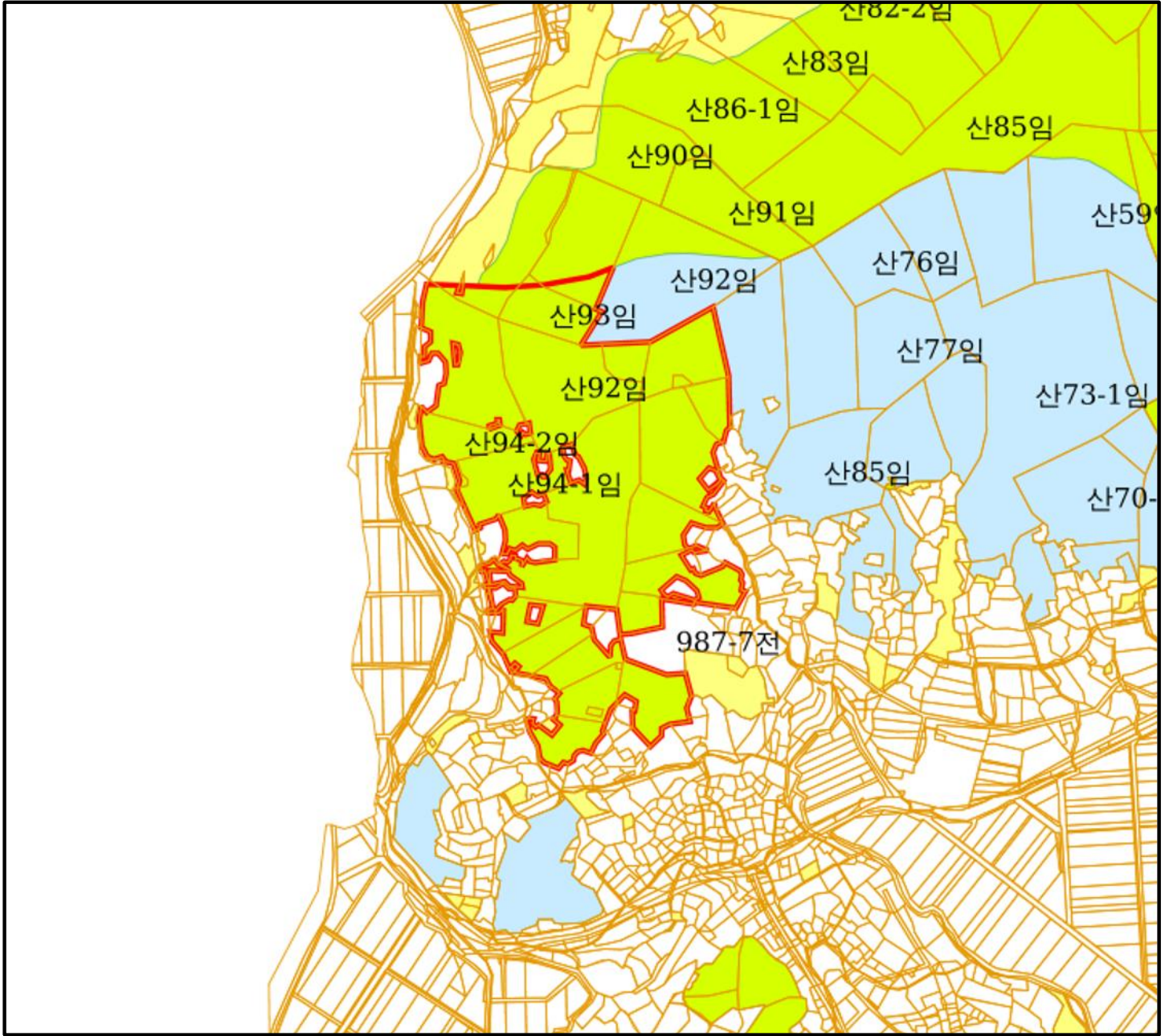
산지정보시스템(<http://flis.forestland.go.kr>)  
산림청(<http://www.forest.go.kr>)

전라남도 장흥군 대덕읍 신리 산 59 번지 일원







# 산지 구분도

(보전산지 변경지정 [공익용 ▶ 임업용])

NI52-5-24-015



## 범례

	공익용산지		지적선
	임업용산지		행정경계
	준보전산지		대상지역

지정권자: 산림청장  
고시일자: 2024-05-01  
고시번호: 산림청고시제2024-36호

비고:  
1. 측량의 기준: 한국측지계  
2. 투영법: 횡단 메르카토르도법(타원체는 베셀타원체)  
3. 높이의 기준: 인천만의 평균해면  
4. 본 지도는 지적이 표시된 지형도 또는 지적선을 기준으로 작성하였음  
5. 본 지도는 산림청장의 사전승인없이 복제, 국외반출, 임의게재, 편집을 할 수 없으며, 위반시 관련법에 따라 처벌 받을 수 있음  
6. 본 지도에 의하여 측량할 수 없음



산지정보시스템(<http://flis.forestland.go.kr>)  
산림청(<http://www.forest.go.kr>)

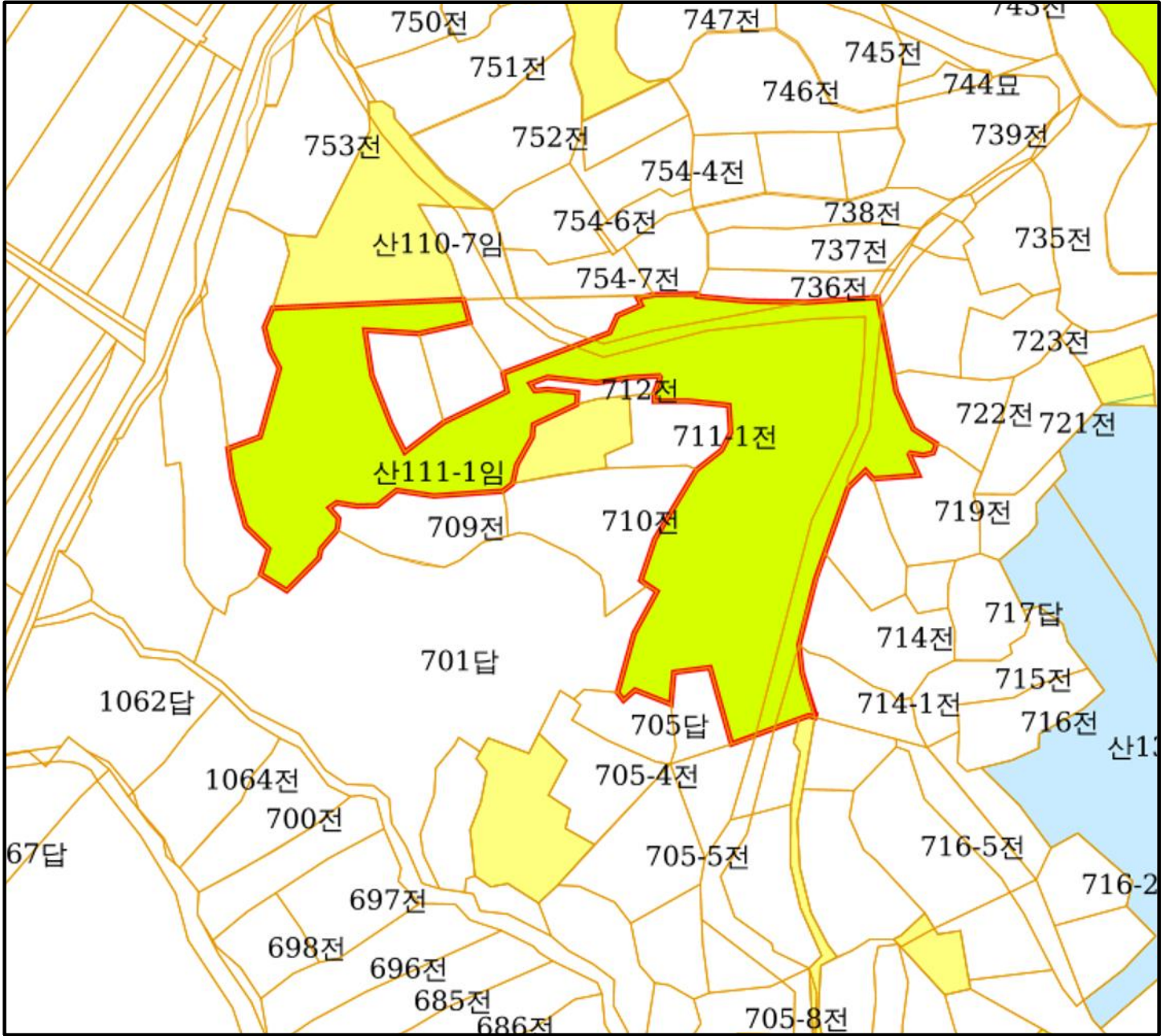
전라남도 장흥군 대덕읍 신리 산 88 번지 일원









# 산지 구분도

(보전산지 변경지정 [공익용 ▶ 임업용])

NI52-5-24-015



## 범례

- |  |  |
|--|--|
|  공익용산지 |  지적선  |
|  임업용산지 |  행정경계 |
|  준보전산지 |  대상지역 |

지정권자: 산림청장  
고시일자: 2024-05-01  
고시번호: 산림청고시제2024-36호

- 비고:
1. 측량의 기준: 한국측지계
  2. 투영법: 횡단 메르카토르도법(타원체는 베셀타원체)
  3. 높이의 기준: 인천만의 평균해면
  4. 본 지도는 지적이 표시된 지형도 또는 지적선을 기준으로 작성하였음
  5. 본 지도는 산림청장의 사전승인없이 복제, 국외반출, 임의개제, 편집을 할 수 없으며, 위반 시 관련법에 따라 처벌 받을 수 있음
  6. 본 지도에 의하여 측량할 수 없음



산지정보시스템(<http://flis.forestland.go.kr>)

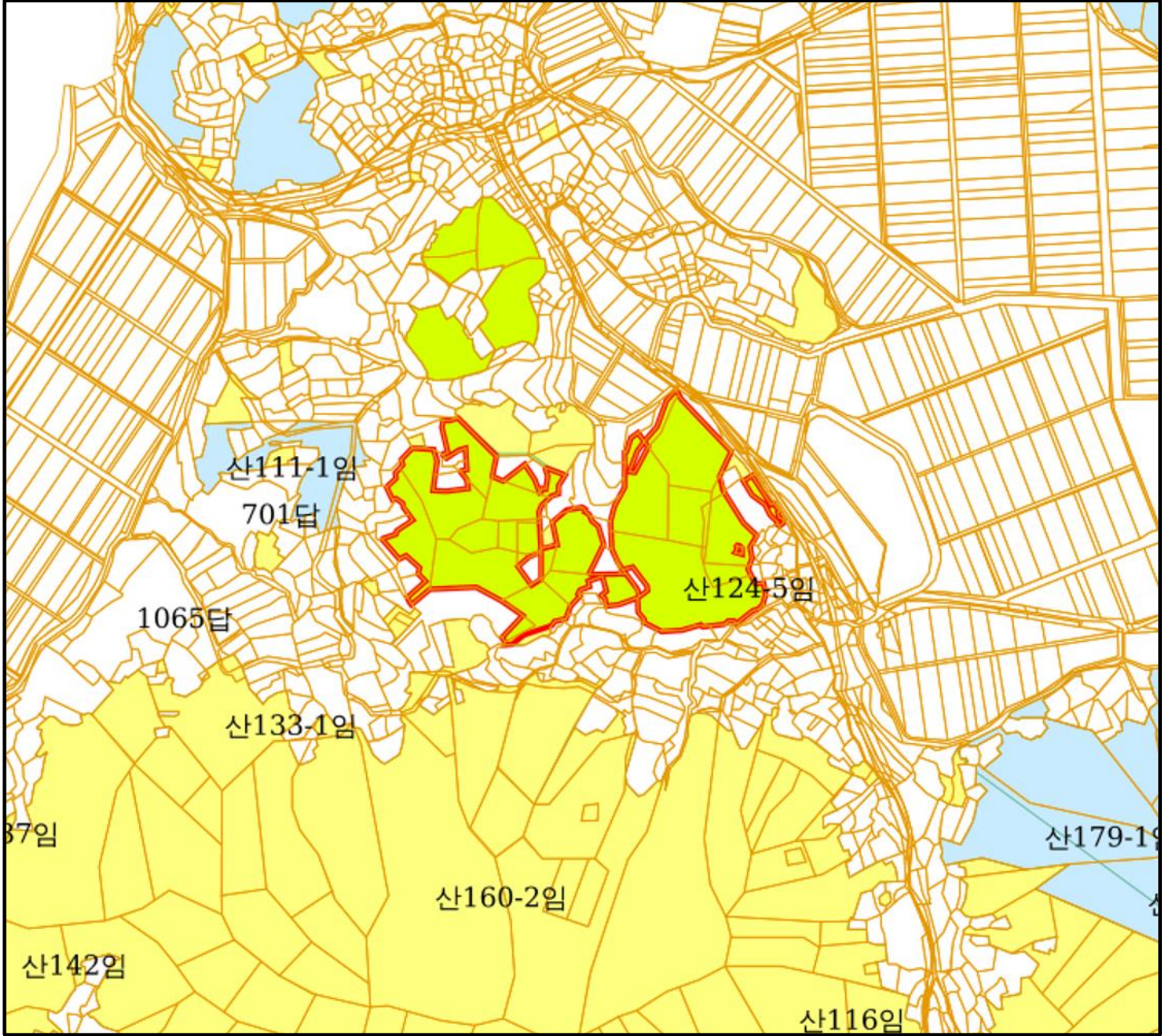
산림청(<http://www.forest.go.kr>)









# 산지 구분도

(보전산지 변경지정 [공익용 ▶ 임업용])

NI52-5-24-015



## 범례

 공익용산지	 지적선
 임업용산지	 행정경계
 준보전산지	 대상지역

지정권자: 산림청장  
고시일자: 2024-05-01  
고시번호: 산림청고시제2024-36호

비고:  
1. 측량의 기준: 한국측지계  
2. 투영법: 횡단 메르카토르도법(타원체는 베셀타원체)  
3. 높이의 기준: 인천만의 평균해면  
4. 본 지도는 지적이 표시된 지형도 또는 지적선을 기준으로 작성하였음  
5. 본 지도는 산림청장의 사전승인없이 복제, 국외반출, 임의계재, 편집을 할 수 없으며, 위반 시 관련법에 따라 처벌 받을 수 있음  
6. 본 지도에 의하여 측량할 수 없음



산지정보시스템(<http://flis.forestland.go.kr>)  
산림청(<http://www.forest.go.kr>)

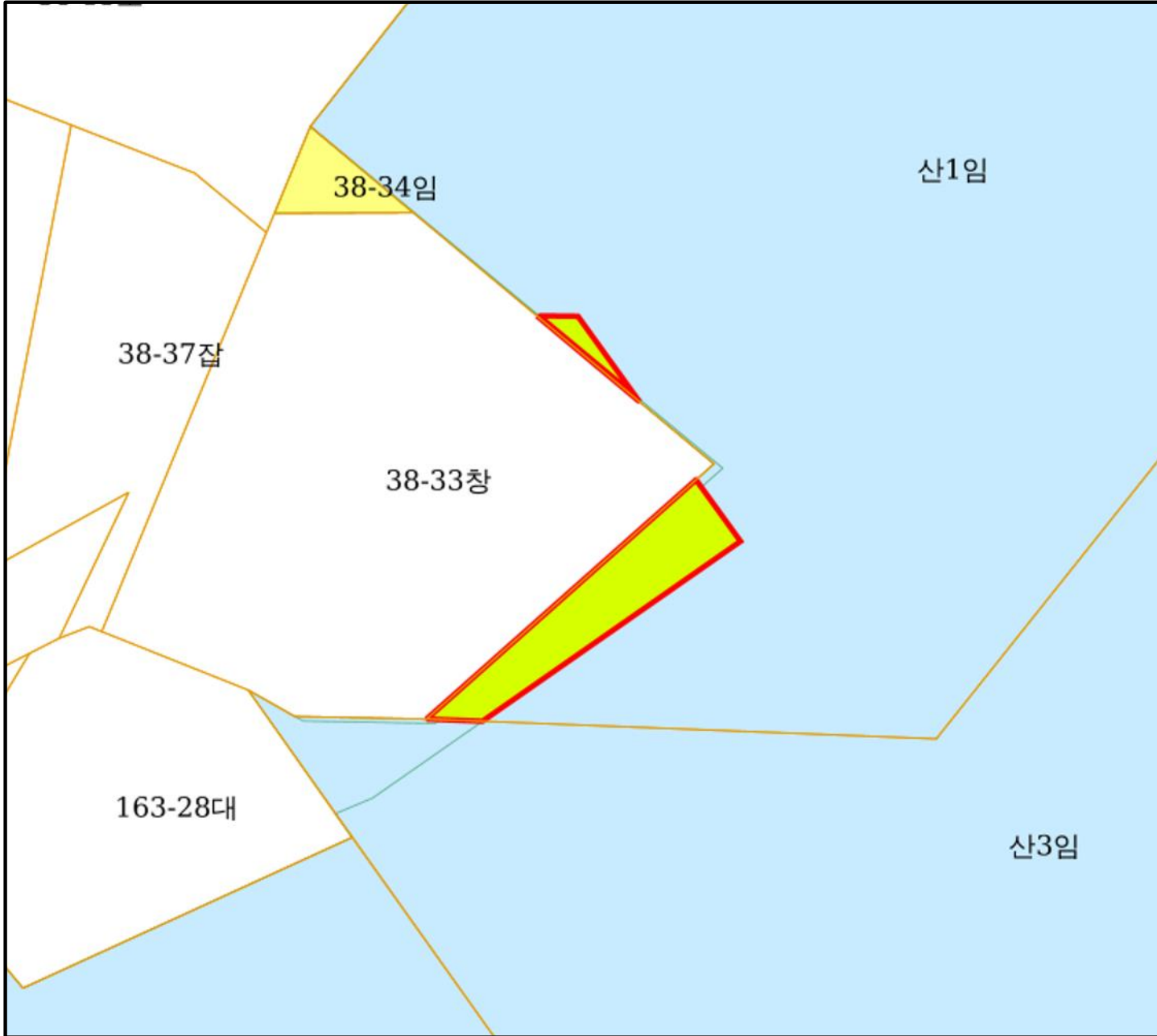
전라남도 장흥군 대덕읍 신리 산 114-1 번지 일원








# 산지 구분도

(보전산지 변경지정 [공익용 ▶ 임업용])

NI52-5-24-026



## 범례

 공익용산지	 지적선
 임업용산지	 행정경계
 준보전산지	 대상지역

지정권자: 산림청장  
고시일자: 2024-05-01  
고시번호: 산림청고시제2024-36호

비고:  
1. 측량의 기준: 한국측지계  
2. 투영법: 횡단 메르카토르도법(타원체는 베셀타원체)  
3. 높이의 기준: 인천만의 평균해면  
4. 본 지도는 지적이 표시된 지형도 또는 지적선을 기준으로 작성하였음  
5. 본 지도는 산림청장의 사전승인없이 복제, 국외반출, 임의계재, 편집을 할 수 없으며, 위반 시 관련법에 따라 처벌 받을 수 있음  
6. 본 지도에 의하여 측량할 수 없음

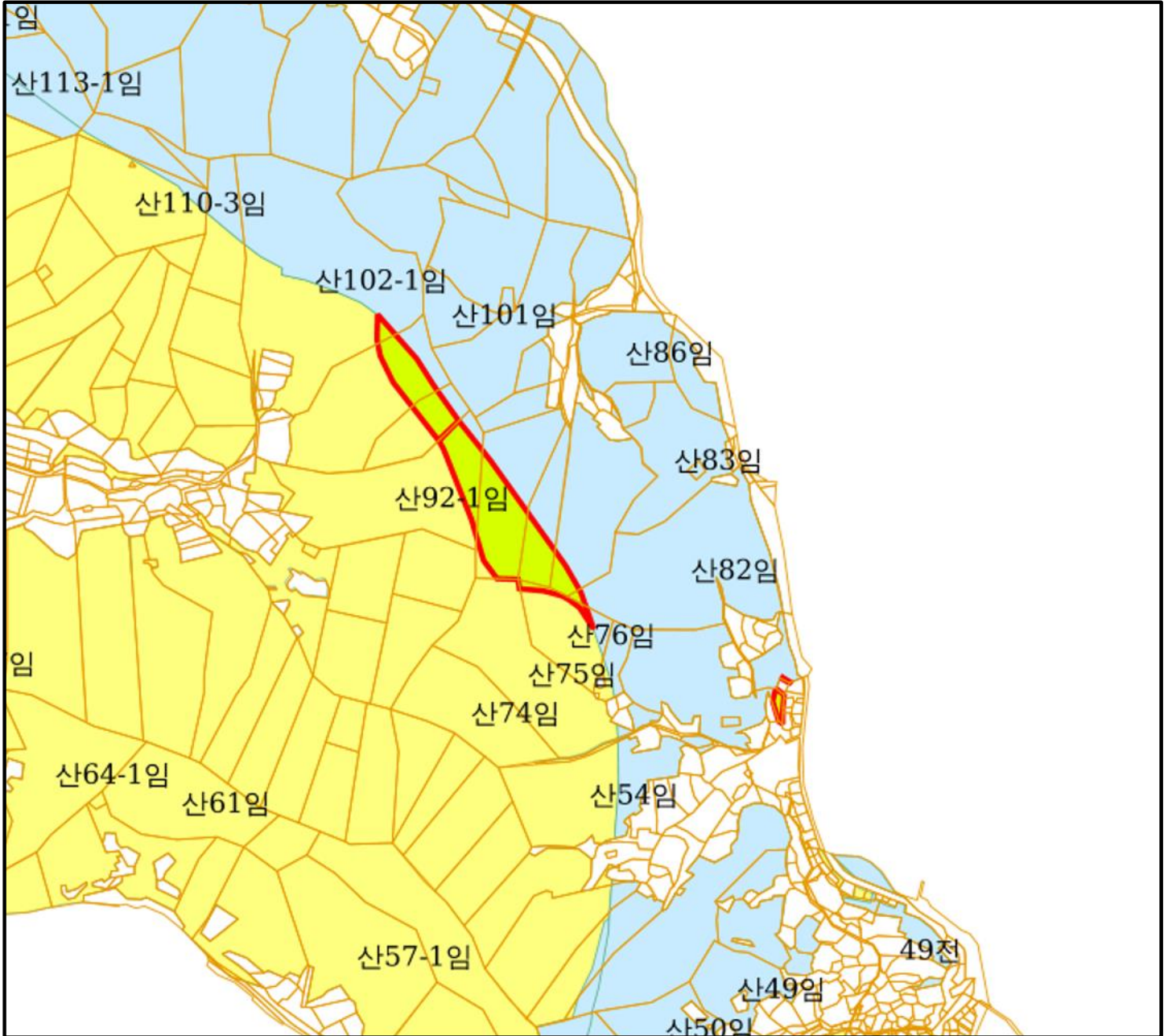


산지정보시스템(<http://flis.forestland.go.kr>)  
산림청(<http://www.forest.go.kr>)

# 산지 구분도

(보전산지 변경지정 [공익용 ▶ 임업용])

NI52-5-24-026



## 범례

	공익용산지		지적선
	임업용산지		행정경계
	준보전산지		대상지역

지정권자: 산림청장  
고시일자: 2024-05-01  
고시번호: 산림청고시제2024-36호

비고:  
1. 측량의 기준: 한국측지계  
2. 투영법: 횡단 메르카토르도법(타원체는 베셀타원체)  
3. 높이의 기준: 인천만의 평균해면  
4. 본 지도는 지적이 표시된 지형도 또는 지적선을 기준으로 작성하였음  
5. 본 지도는 산림청장의 사전승인없이 복제, 국외반출, 임의계재, 편집을 할 수 없으며, 위반 시 관련법에 따라 처벌 받을 수 있음  
6. 본 지도에 의하여 측량할 수 없음



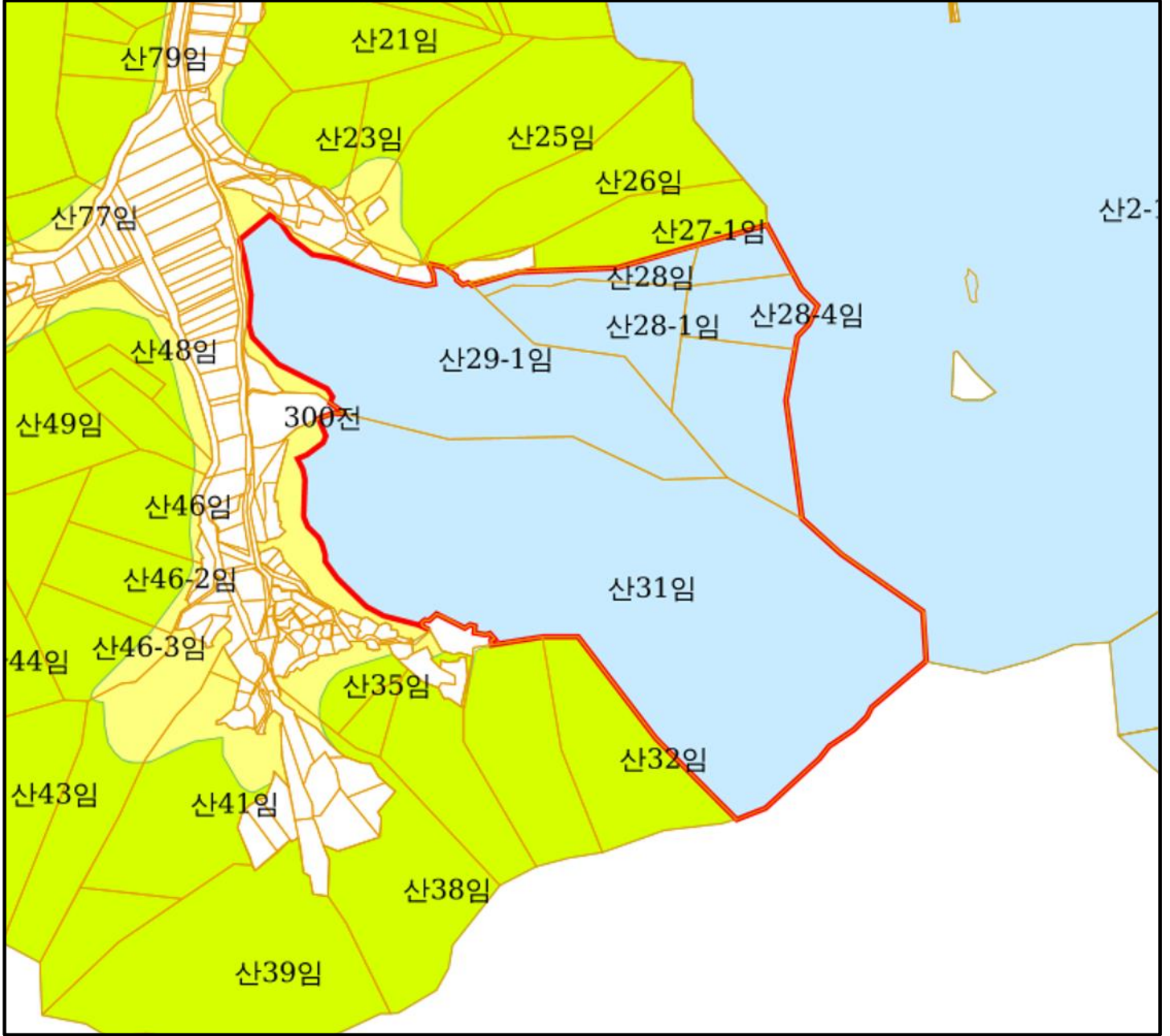
산지정보시스템(<http://flis.forestland.go.kr>)  
산림청(<http://www.forest.go.kr>)

전라남도 장흥군 대덕읍 용암리 산 76 번지 일원







# 산지 구분도

(보전산지 변경지정 [임업용 ▶ 공익용])

NI52-1-24-022



## 범례

	공익용산지		지적선
	임업용산지		행정경계
	준보전산지		대상지역

지정권자: 산림청장  
 고시일자: 2024-05-01  
 고시번호: 산림청고시제2024-36호

비고:  
 1. 측량의 기준: 한국측지계  
 2. 투영법: 횡단 메르카토르도법(타원체는 베셀타원체)  
 3. 높이의 기준: 인천만의 평균해면  
 4. 본 지도는 지적이 표시된 지형도 또는 지적선을 기준으로 작성하였음  
 5. 본 지도는 산림청장의 사전승인없이 복제, 국외반출, 임의계재, 편집을 할 수 없으며, 위반 시 관련법에 따라 처벌 받을 수 있음  
 6. 본 지도에 의하여 측량할 수 없음



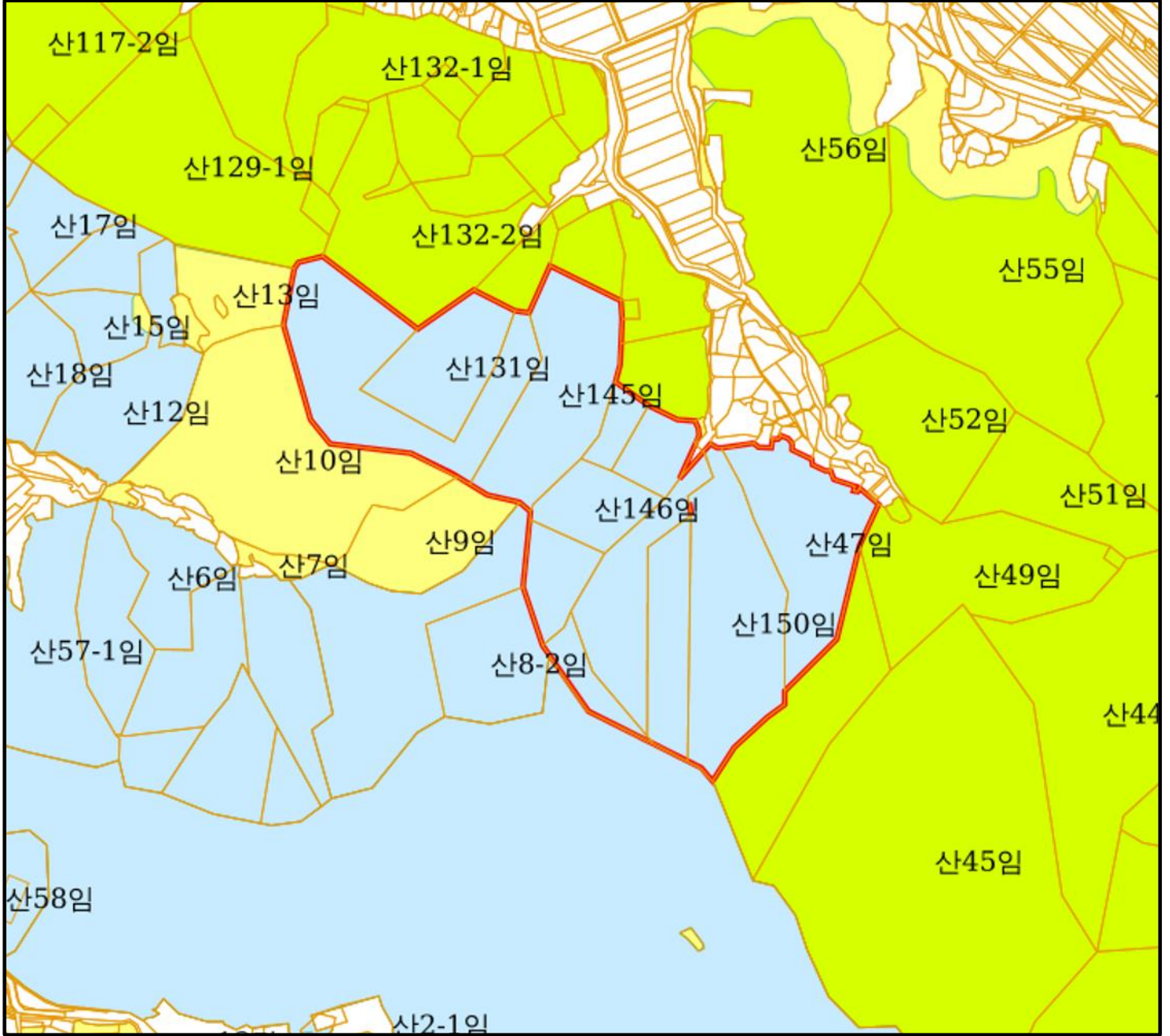
산지정보시스템(<http://flis.forestland.go.kr>)  
 산림청(<http://www.forest.go.kr>)

전라남도 영광군 불갑면 자비리 산 28 번지 일원







# 산지 구분도

(보전산지 변경지정 [임업용 ▶ 공익용])

NI52-1-24-013



## 범례

	공익용산지		지적선
	임업용산지		행정경계
	준보전산지		대상지역

지정권자: 산림청장  
고시일자: 2024-05-01  
고시번호: 산림청고시제2024-36호

비고:  
1. 측량의 기준: 한국측지계  
2. 투영법: 횡단 메르카토르도법(타원체는 베셀타원체)  
3. 높이의 기준: 인천만의 평균해면  
4. 본 지도는 지적이 표시된 지형도 또는 지적선을 기준으로 작성하였음  
5. 본 지도는 산림청장의 사전승인없이 복제, 국외반출, 임의개제, 편집을 할 수 없으며, 위반 시 관련법에 따라 처벌 받을 수 있음  
6. 본 지도에 의하여 측량할 수 없음



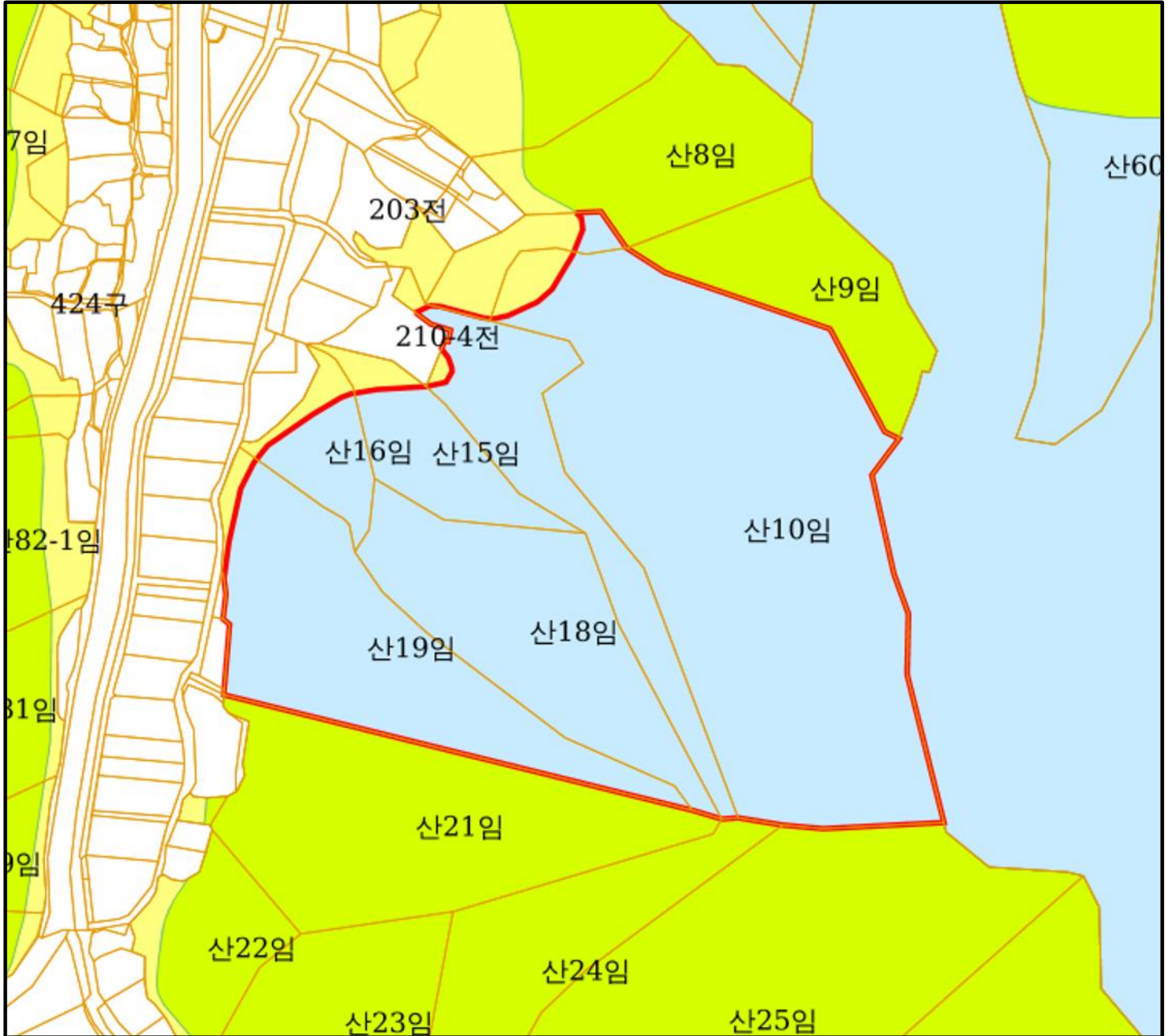
산지정보시스템(<http://flis.forestland.go.kr>)  
산림청(<http://www.forest.go.kr>)

전라남도 영광군 묘량면 삼학리 산 47 번지 일원

# 산지 구분도

(보전산지 변경지정 [임업용 ▶ 공익용])

NI52-1-24-022



## 범례

공익용산지	지적선
임업용산지	행정경계
준보전산지	대상지역

지정권자: 산림청장  
고시일자: 2024-05-01  
고시번호: 산림청고시제2024-36호

비고:  
1. 측량의 기준: 한국측지계  
2. 투영법: 횡단 메르카토르도법(타원체는 베셀타원체)  
3. 높이의 기준: 인천만의 평균해면  
4. 본 지도는 지적이 표시된 지형도 또는 지적선을 기준으로 작성하였음  
5. 본 지도는 산림청장의 사전승인없이 복제, 국외반출, 임의개제, 편집을 할 수 없으며, 위반 시 관련법에 따라 처벌 받을 수 있음  
6. 본 지도에 의하여 측량할 수 없음



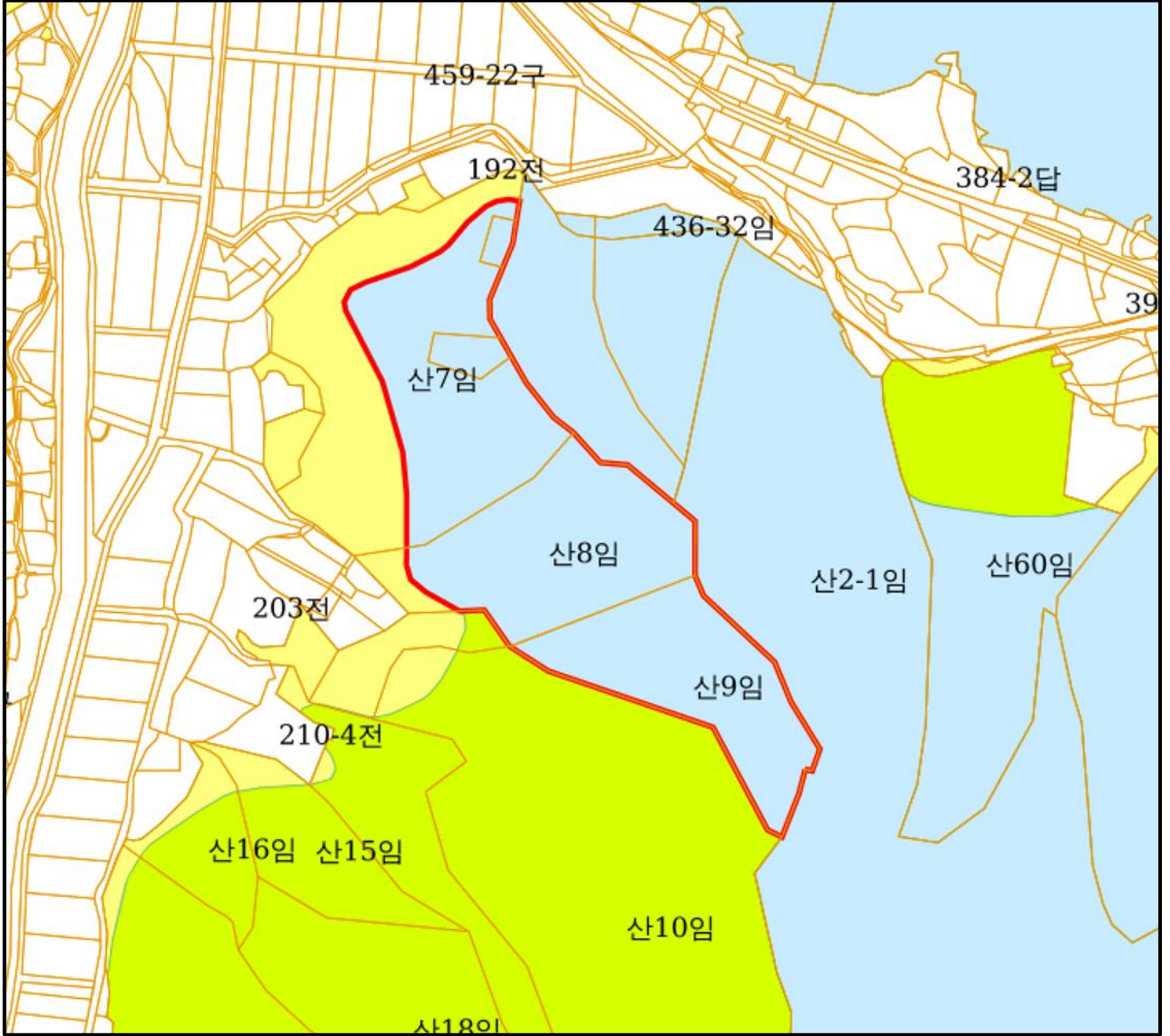
산지정보시스템(<http://flis.forestland.go.kr>)  
산림청(<http://www.forest.go.kr>)

전라남도 영광군 불갑면 자비리 210-3 번지 일원







# 산지 구분도

(보전산지 변경지정 [임업용 ▶ 공익용])

NI52-1-24-012



## 범례

 공익용산지	 지적선
 임업용산지	 행정경계
 준보전산지	 대상지역

지정권자: 산림청장  
고시일자: 2024-05-01  
고시번호: 산림청고시제2024-36호

비고:  
1. 측량의 기준: 한국측지계  
2. 투영법: 횡단 메르카토르도법(타원체는 베셀타원체)  
3. 높이의 기준: 인천만의 평균해면  
4. 본 지도는 지적이 표시된 지형도 또는 지적선을 기준으로 작성하였음  
5. 본 지도는 산림청장의 사전승인없이 복제, 국외반출, 임의게재, 편집을 할 수 없으며, 위반 시 관련법에 따라 처벌 받을 수 있음  
6. 본 지도에 의하여 측량할 수 없음



산지정보시스템(<http://flis.forestland.go.kr>)  
산림청(<http://www.forest.go.kr>)

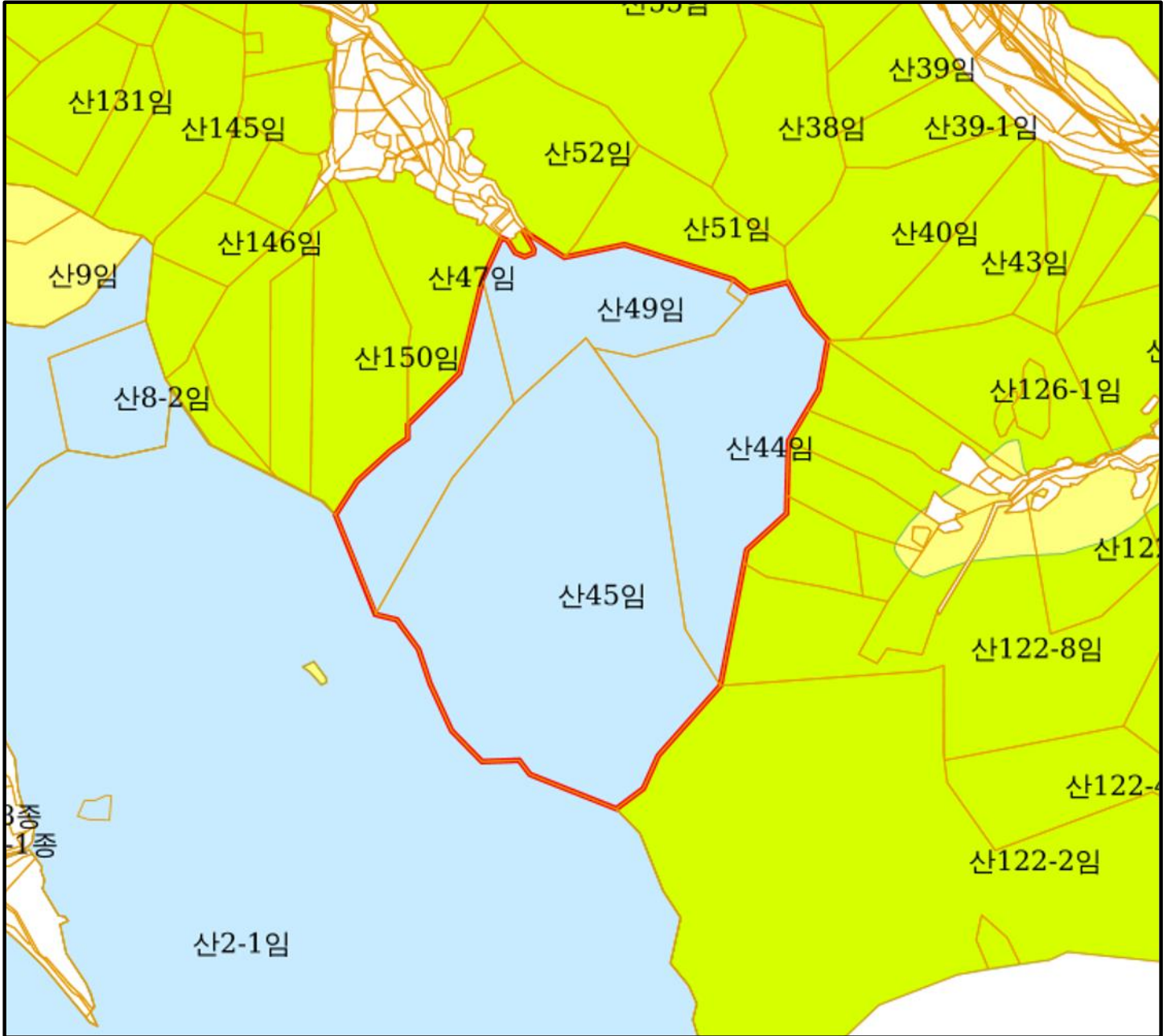
전라남도 영광군 불갑면 자비리 산 7 번지 일원



# 산지 구분도

(보전산지 변경지정 [임업용 ▶ 공익용])

NI52-1-24-013



## 범례

	공익용산지		지적선
	임업용산지		행정경계
	준보전산지		대상지역

지정권자: 산림청장  
고시일자: 2024-05-01  
고시번호: 산림청고시제2024-36호

비고:  
1. 측량의 기준: 한국측지계  
2. 투영법: 횡단 메르카토르도법(타원체는 베셀타원체)  
3. 높이의 기준: 인천만의 평균해면  
4. 본 지도는 지적이 표시된 지형도 또는 지적선을 기준으로 작성하였음  
5. 본 지도는 산림청장의 사전승인없이 복제, 국외반출, 임의계재, 편집을 할 수 없으며, 위반 시 관련법에 따라 처벌 받을 수 있음  
6. 본 지도에 의하여 측량할 수 없음



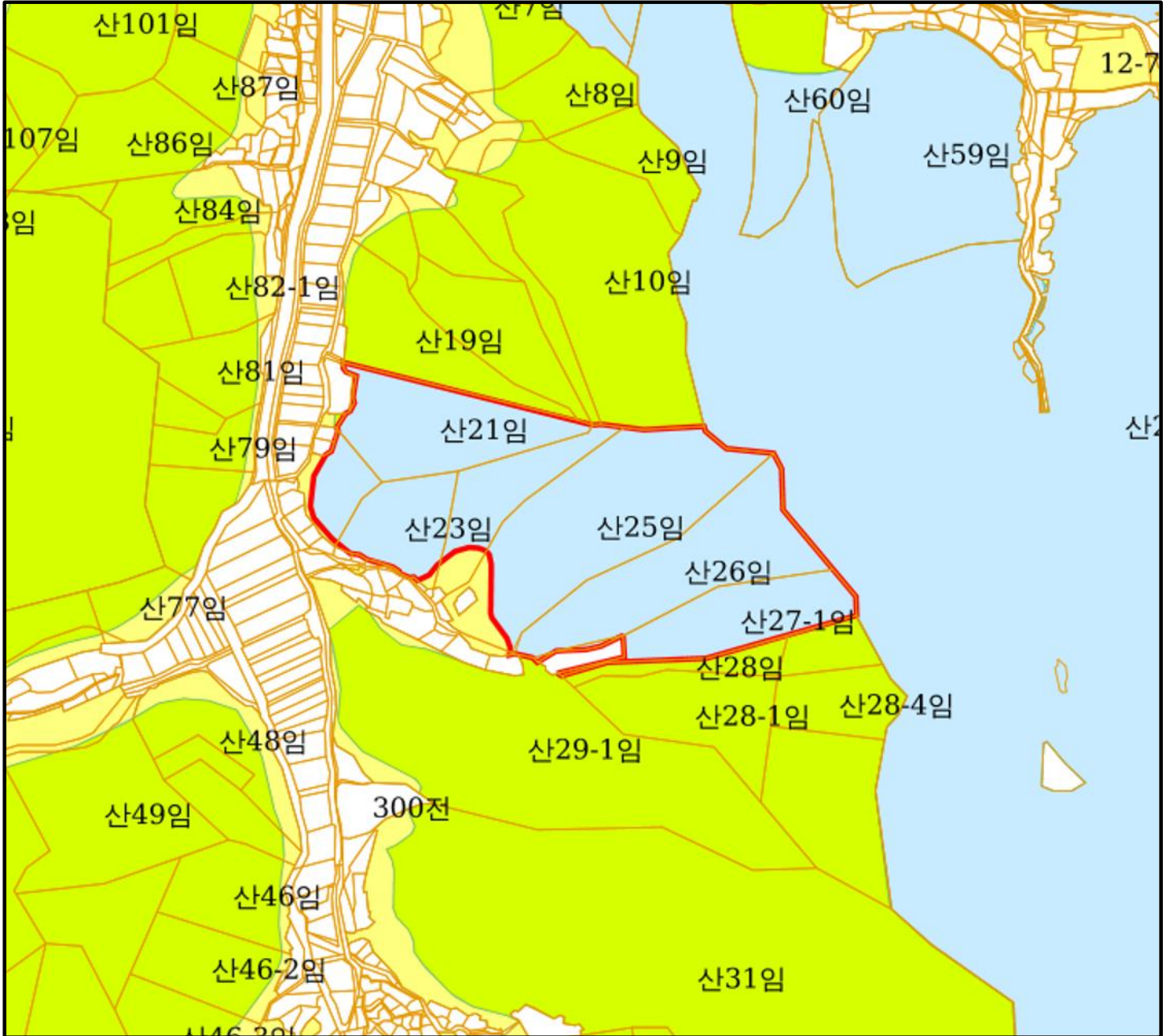
산지정보시스템(<http://flis.forestland.go.kr>)  
산림청(<http://www.forest.go.kr>)

전라남도 영광군 묘량면 삼학리 산 44 번지 일원

# 산지 구분도

(보전산지 변경지정 [임업용 ▶ 공익용] )

NI52-1-24-022



## 범례

	공익용산지		지적선
	임업용산지		행정경계
	준보전산지		대상지역

지정권자: 산림청장  
 고시일자: 2024-05-01  
 고시번호: 산림청고시제2024-36호

비고:  
 1. 측량의 기준: 한국측지계  
 2. 투영법: 횡단 메르카토르도법(타원체는 베셀타원체)  
 3. 높이의 기준: 인천만의 평균해면  
 4. 본 지도는 지적이 표시된 지형도 또는 지적선을 기준으로 작성하였음  
 5. 본 지도는 산림청장의 사전승인없이 복제, 국외반출, 임의게재, 편집을 할 수 없으며, 위반 시 관련법에 따라 처벌 받을 수 있음  
 6. 본 지도에 의하여 측량할 수 없음



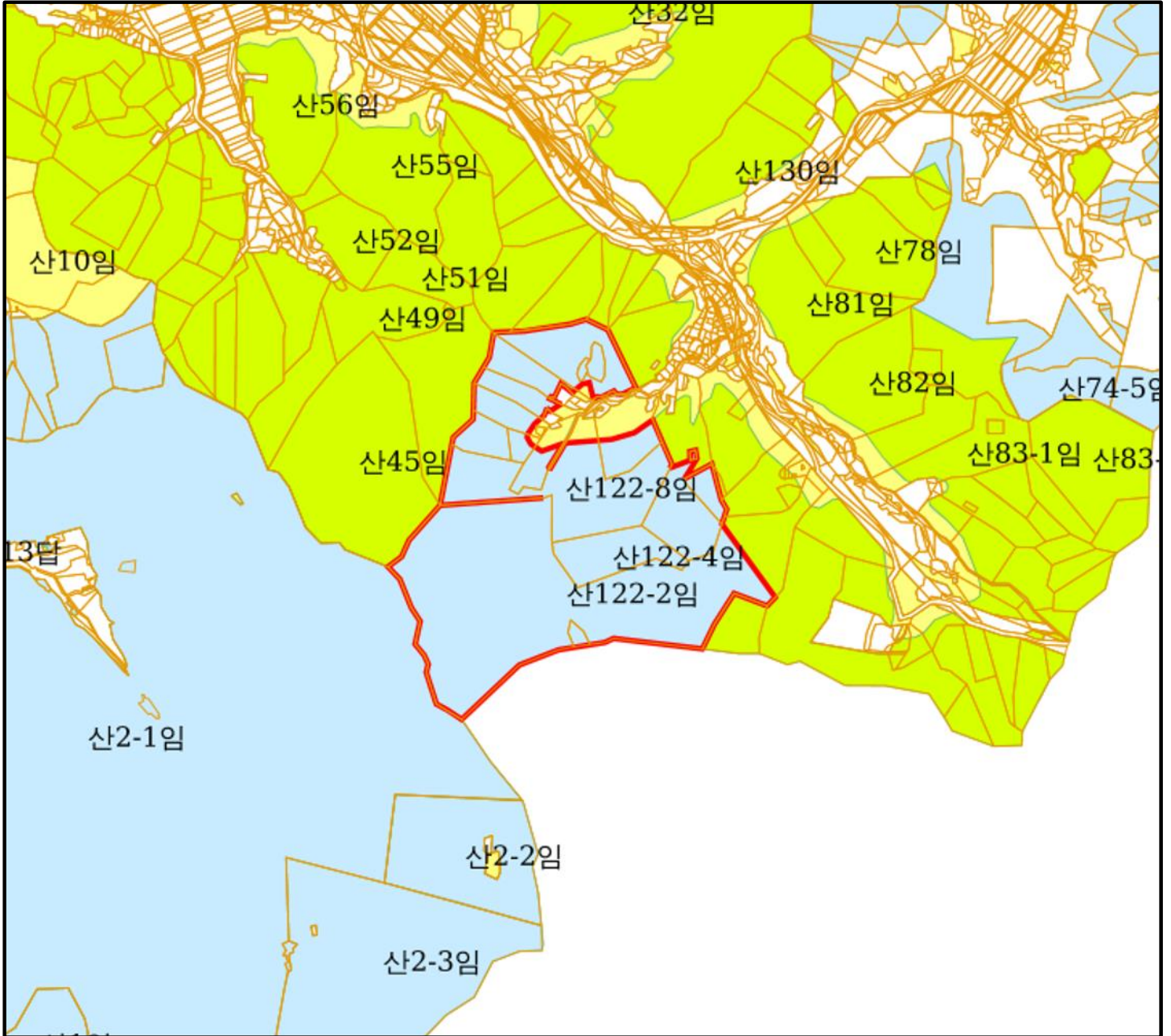
산지정보시스템(<http://flis.forestland.go.kr>)  
 산림청(<http://www.forest.go.kr>)

전라남도 영광군 불갑면 자비리 산 21 번지 일원

# 산지 구분도

(보전산지 변경지정 [임업용 ▶ 공익용])

NI52-1-24-013



## 범례

	공익용산지		지적선
	임업용산지		행정경계
	준보전산지		대상지역

지정권자: 산림청장  
고시일자: 2024-05-01  
고시번호: 산림청고시제2024-36호

비고:  
1. 측량의 기준: 한국측지계  
2. 투영법: 횡단 메르카토르도법(타원체는 베셀타원체)  
3. 높이의 기준: 인천만의 평균해면  
4. 본 지도는 지적이 표시된 지형도 또는 지적선을 기준으로 작성하였음  
5. 본 지도는 산림청장의 사전승인없이 복제, 국외반출, 임의계재, 편집을 할 수 없으며, 위반 시 관련법에 따라 처벌 받을 수 있음  
6. 본 지도에 의하여 측량할 수 없음



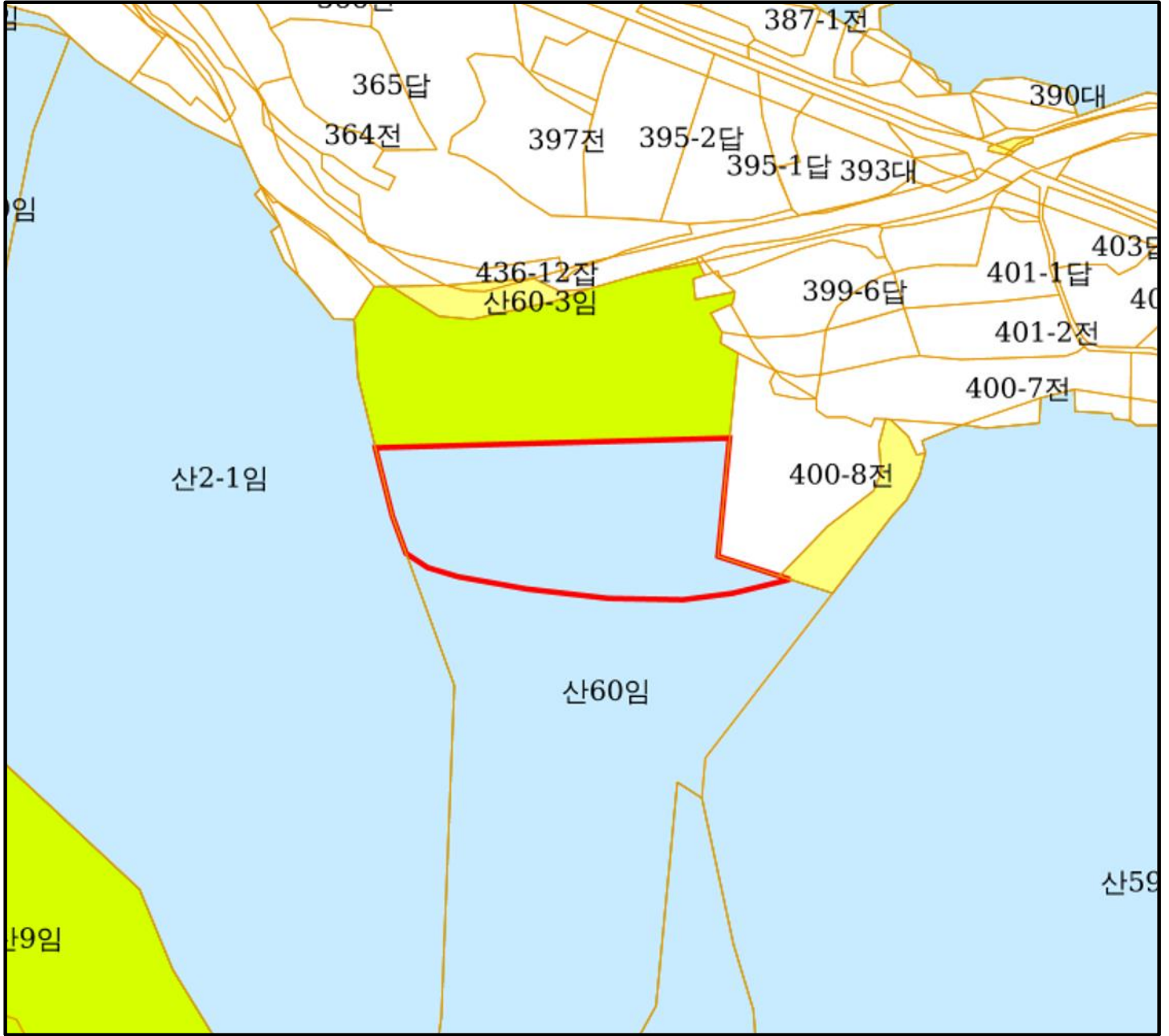
산지정보시스템(<http://flis.forestland.go.kr>)  
산림청(<http://www.forest.go.kr>)

전라남도 영광군 묘량면 연암리 산 122-1 번지 일원







# 산지 구분도

(보전산지 변경지정 [임업용 ▶ 공익용])

NI52-1-24-022



## 범례

 공익용산지	 지적선
 임업용산지	 행정경계
 준보전산지	 대상지역

지정권자: 산림청장  
고시일자: 2024-05-01  
고시번호: 산림청고시제2024-36호

비고:  
1. 측량의 기준: 한국측지계  
2. 투영법: 횡단 메르카토르도법(타원체는 베셀타원체)  
3. 높이의 기준: 인천만의 평균해면  
4. 본 지도는 지적이 표시된 지형도 또는 지적선을 기준으로 작성하였음  
5. 본 지도는 산림청장의 사전승인없이 복제, 국외반출, 임의게재, 편집을 할 수 없으며, 위반 시 관련법에 따라 처벌 받을 수 있음  
6. 본 지도에 의하여 측량할 수 없음



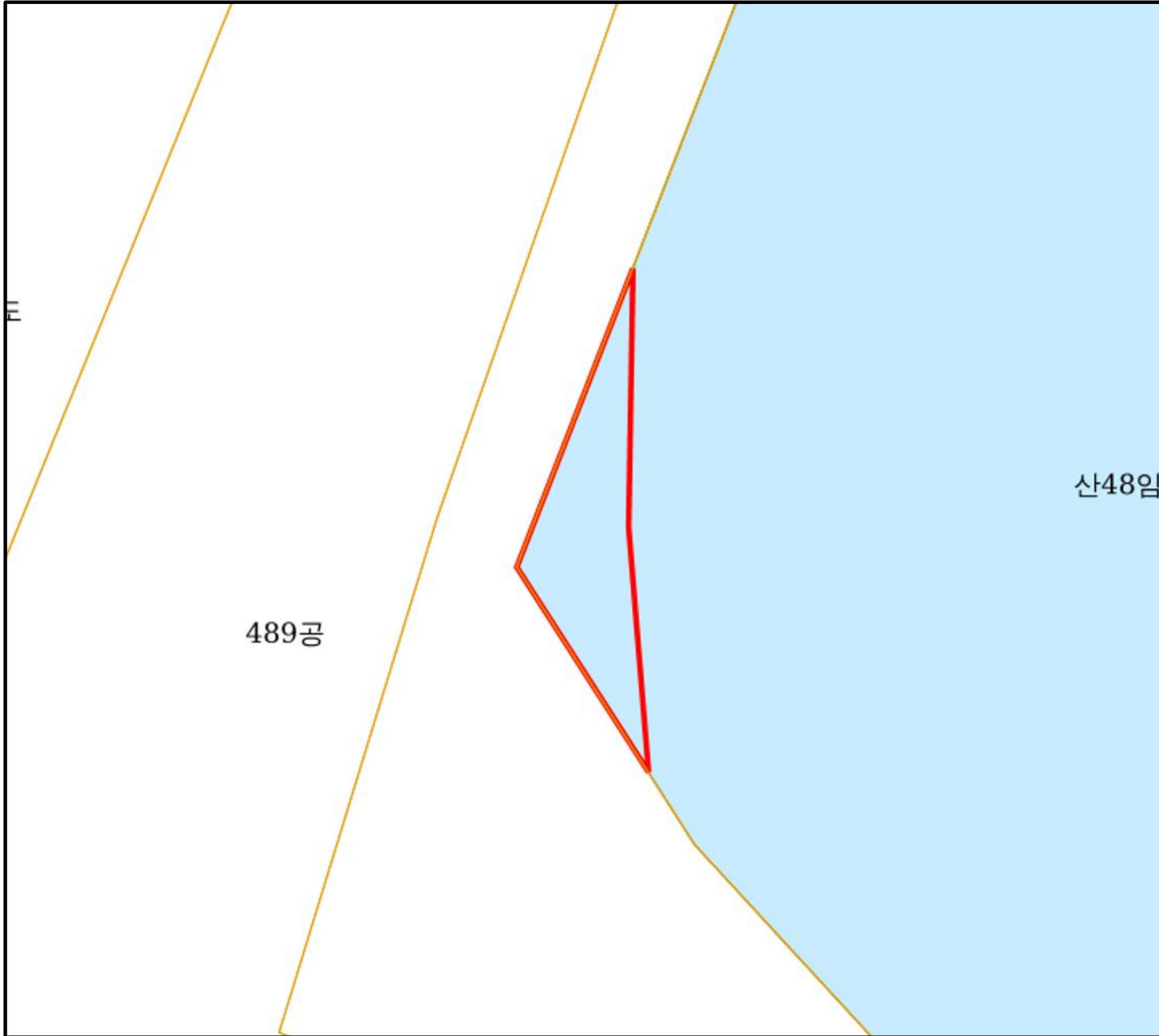
산지정보시스템(<http://flis.forestland.go.kr>)  
산림청(<http://www.forest.go.kr>)

전라남도 영광군 불갑면 모악리 산 60 번지 일원







# 산지 구분도

(보전산지 변경지정 [임업용 ▶ 공익용])

NI52-1-24-012



## 범례

 공익용산지	 지적선
 임업용산지	 행정경계
 준보전산지	 대상지역

지정권자: 산림청장  
고시일자: 2024-05-01  
고시번호: 산림청고시제2024-36호

비고:  
1. 측량의 기준: 한국측지계  
2. 투영법: 횡단 메르카토르도법(타원체는 베셀타원체)  
3. 높이의 기준: 인천만의 평균해면  
4. 본 지도는 지적이 표시된 지형도 또는 지적선을 기준으로 작성하였음  
5. 본 지도는 산림청장의 사전승인없이 복제, 국외반출, 임의계재, 편집을 할 수 없으며, 위반 시 관련법에 따라 처벌 받을 수 있음  
6. 본 지도에 의하여 측량할 수 없음

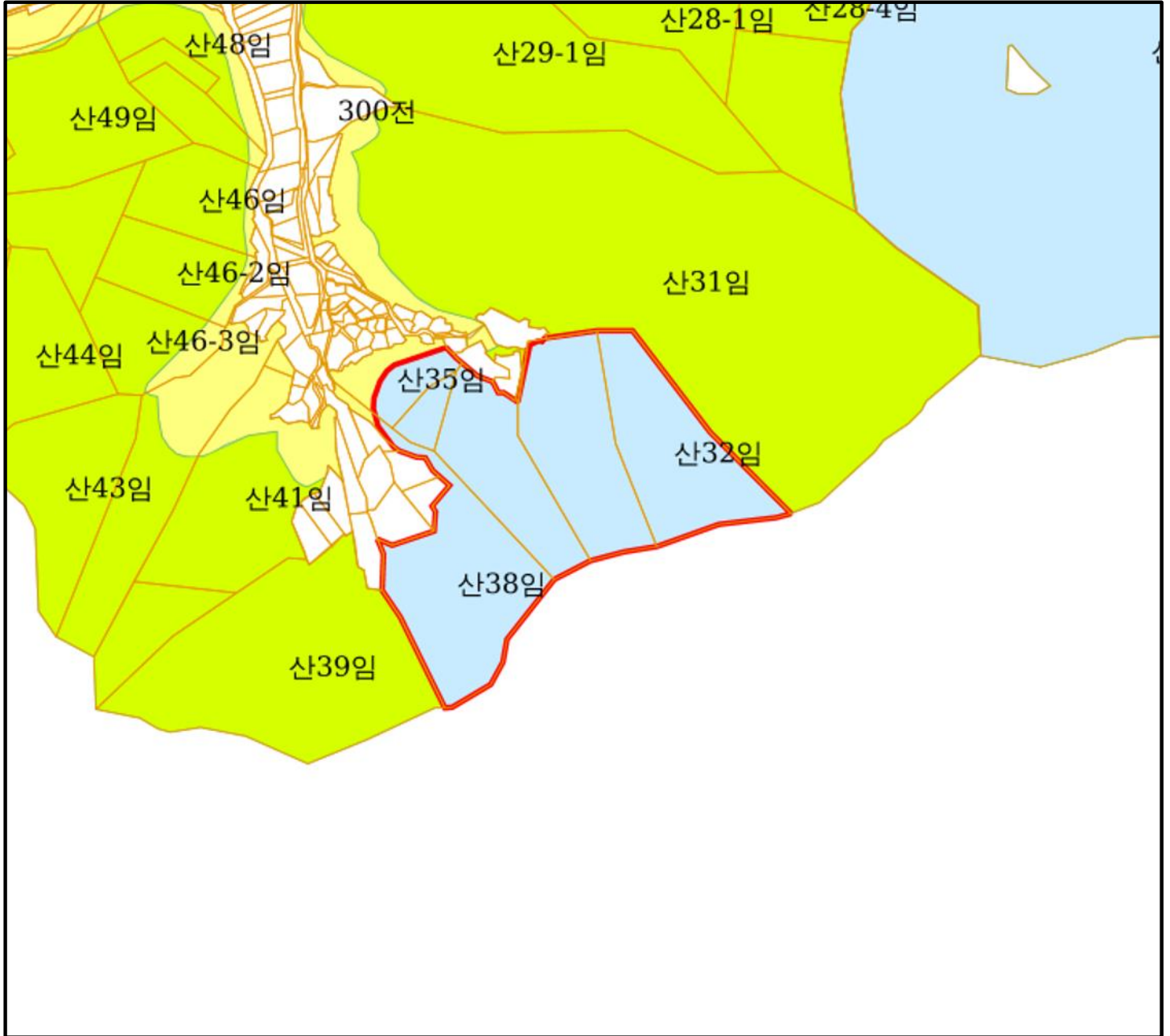


산지정보시스템(<http://flis.forestland.go.kr>)  
산림청(<http://www.forest.go.kr>)

# 산지 구분도

(보전산지 변경지정 [임업용 ▶ 공익용])

NI52-1-24-022



## 범례

 공익용산지	 지적선
 임업용산지	 행정경계
 준보전산지	 대상지역

지정권자: 산림청장  
고시일자: 2024-05-01  
고시번호: 산림청고시제2024-36호

비고:  
1. 측량의 기준: 한국측지계  
2. 투영법: 횡단 메르카토르도법(타원체는 베셀타원체)  
3. 높이의 기준: 인천만의 평균해면  
4. 본 지도는 지적이 표시된 지형도 또는 지적선을 기준으로 작성하였음  
5. 본 지도는 산림청장의 사전승인없이 복제, 국외반출, 임의계재, 편집을 할 수 없으며, 위반 시 관련법에 따라 처벌 받을 수 있음  
6. 본 지도에 의하여 측량할 수 없음



산지정보시스템(<http://flis.forestland.go.kr>)  
산림청(<http://www.forest.go.kr>)

전라남도 영광군 불갑면 자비리 산 32 번지 일원

# 산지 구분도

(보전산지 변경지정 [공익용 ▶ 임업용])

NI52-2-25-030



## 범례

 공익용산지	 지적선
 임업용산지	 행정경계
 준보전산지	 대상지역

지정권자: 산림청장  
고시일자: 2024-05-01  
고시번호: 산림청고시제2024-36호

비고:  
1. 측량의 기준: 한국측지계  
2. 투영법: 횡단 메르카토르도법(타원체는 베셀타원체)  
3. 높이의 기준: 인천만의 평균해면  
4. 본 지도는 지적이 표시된 지형도 또는 지적선을 기준으로 작성하였음  
5. 본 지도는 산림청장의 사전승인없이 복제, 국외반출, 임의계재, 편집을 할 수 없으며, 위반 시 관련법에 따라 처벌 받을 수 있음  
6. 본 지도에 의하여 측량할 수 없음



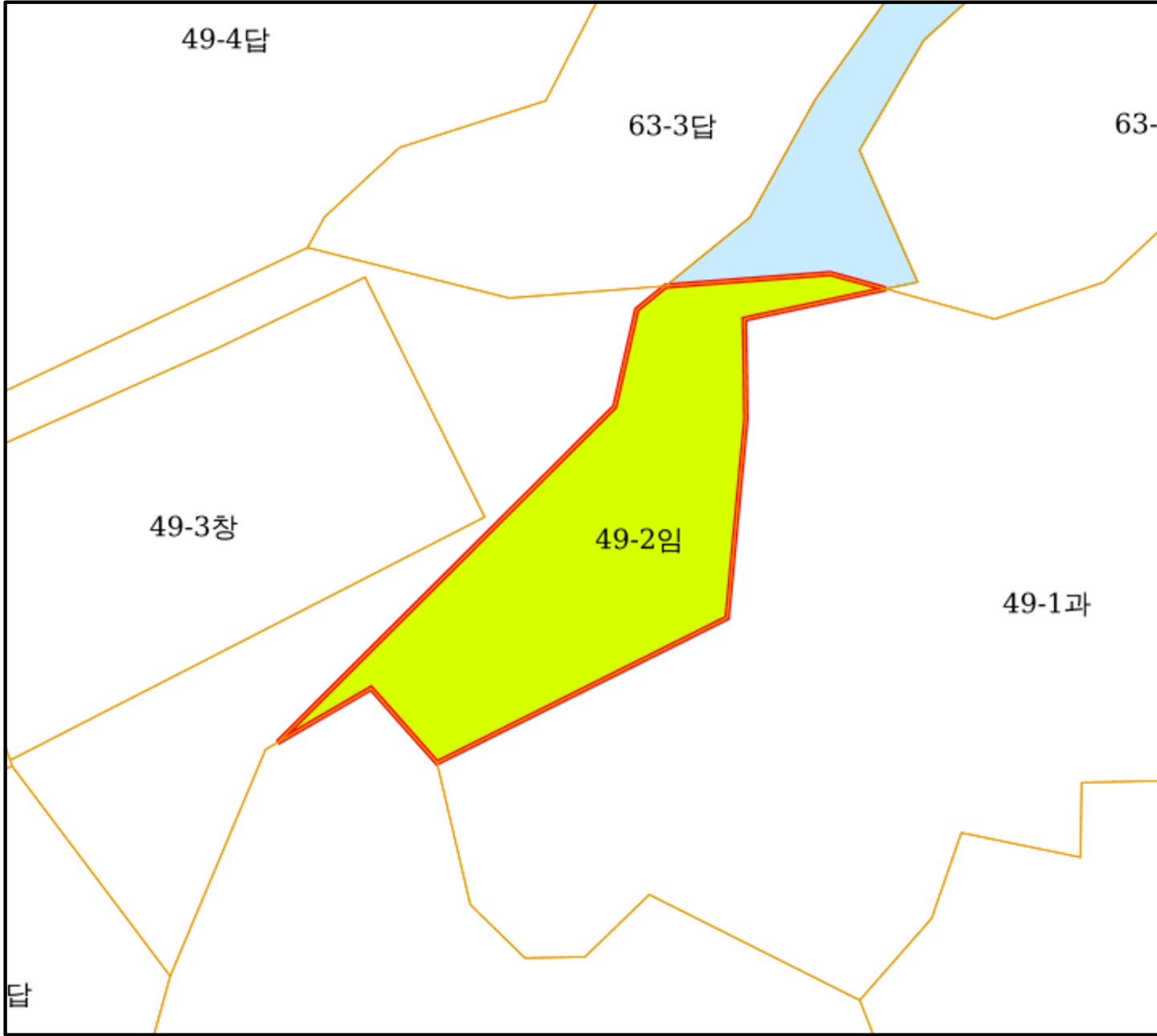
산지정보시스템(<http://flis.forestland.go.kr>)  
산림청(<http://www.forest.go.kr>)

경상남도 창원시성산구 불모산동 63-1 번지 일원







# 산지 구분도

(보전산지 변경지정 [공익용 ▶ 임업용])

NI52-2-25-030



## 범례

 공익용산지	 지적선
 임업용산지	 행정경계
 준보전산지	 대상지역

지정권자: 산림청장  
고시일자: 2024-05-01  
고시번호: 산림청고시제2024-36호

비고:  
1. 측량의 기준: 한국측지계  
2. 투영법: 횡단 메르카토르도법(타원체는 베셀타원체)  
3. 높이의 기준: 인천만의 평균해면  
4. 본 지도는 지적이 표시된 지형도 또는 지적선을 기준으로 작성하였음  
5. 본 지도는 산림청장의 사전승인없이 복제, 국외반출, 임의계재, 편집을 할 수 없으며, 위반 시 관련법에 따라 처벌 받을 수 있음  
6. 본 지도에 의하여 측량할 수 없음



산지정보시스템(<http://flis.forestland.go.kr>)  
산림청(<http://www.forest.go.kr>)

경상남도 창원시성산구 불모산동 49-2 번지 일원









# 산지 구분도

(보전산지 변경지정 [공익용 ▶ 임업용])

NI52-2-25-030



## 범례

- |  |  |
|--|--|
|  공익용산지 |  지적선  |
|  임업용산지 |  행정경계 |
|  준보전산지 |  대상지역 |

지정권자: 산림청장  
고시일자: 2024-05-01  
고시번호: 산림청고시제2024-36호

- 비고:
- 측량의 기준: 한국측지계
  - 투영법: 횡단 메르카토르도법(타원체는 베셀타원체)
  - 높이의 기준: 인천만의 평균해면
  - 본 지도는 지적이 표시된 지형도 또는 지적선을 기준으로 작성하였음
  - 본 지도는 산림청장의 사전승인없이 복제, 국외반출, 임의계재, 편집을 할 수 없으며, 위반 시 관련법에 따라 처벌 받을 수 있음
  - 본 지도에 의하여 측량할 수 없음



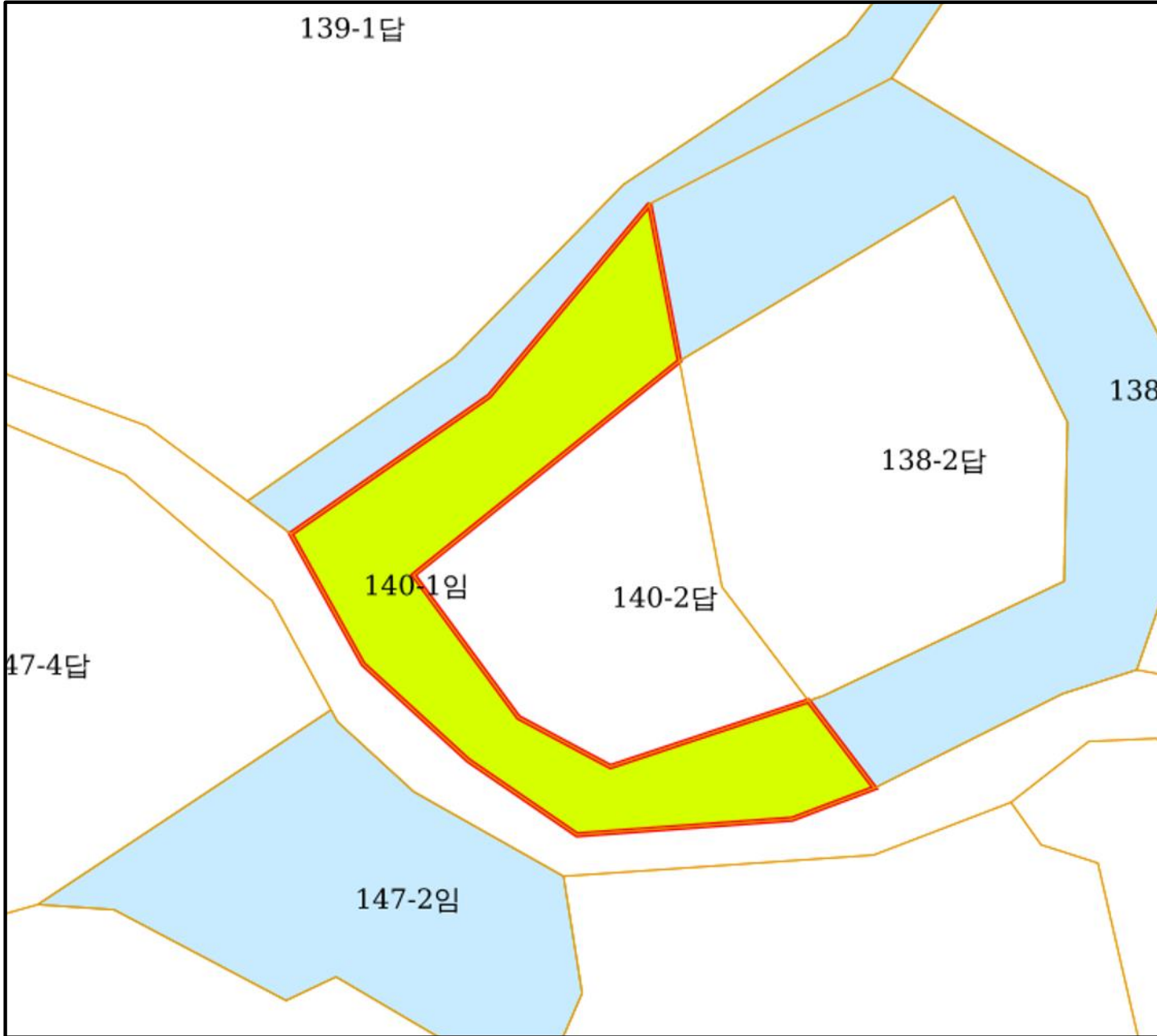
산지정보시스템(<http://flis.forestland.go.kr>)  
산림청(<http://www.forest.go.kr>)

경상남도 창원시성산구 불모산동 139-2 번지 일원







# 산지 구분도

(보전산지 변경지정 [공익용 ▶ 임업용])

NI52-2-25-030



## 범례

 공익용산지	 지적선
 임업용산지	 행정경계
 준보전산지	 대상지역

지정권자: 산림청장  
고시일자: 2024-05-01  
고시번호: 산림청고시제2024-36호

- 비고:
- 측량의 기준: 한국측지계
  - 투영법: 횡단 메르카토르도법(타원체는 베셀타원체)
  - 높이의 기준: 인천만의 평균해면
  - 본 지도는 지적이 표시된 지형도 또는 지적선을 기준으로 작성하였음
  - 본 지도는 산림청장의 사전승인없이 복제, 국외반출, 임의계재, 편집을 할 수 없으며, 위반 시 관련법에 따라 처벌 받을 수 있음
  - 본 지도에 의하여 측량할 수 없음



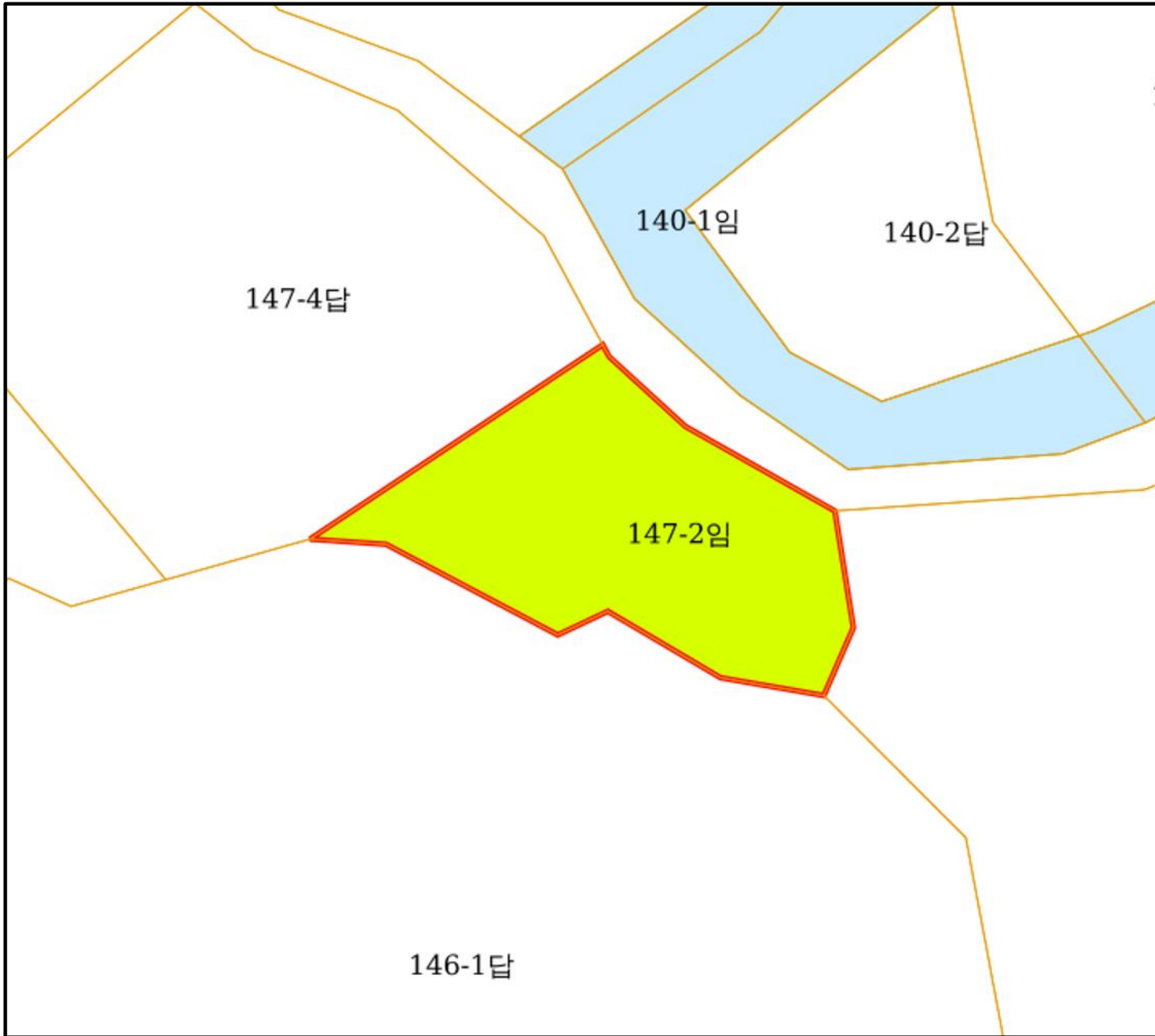
산지정보시스템(<http://flis.forestland.go.kr>)  
산림청(<http://www.forest.go.kr>)

경상남도 창원시성산구 불모산동 140-1 번지 일원






# 산지 구분도

(보전산지 변경지정 [공익용 ▶ 임업용])

NI52-2-25-030



## 범례

	공익용산지		지적선
	임업용산지		행정경계
	준보전산지		대상지역

지정권자: 산림청장  
고시일자: 2024-05-01  
고시번호: 산림청고시제2024-36호

비고:  
1. 측량의 기준: 한국측지계  
2. 투영법: 횡단 메르카토르도법(타원체는 베셀타원체)  
3. 높이의 기준: 인천만의 평균해면  
4. 본 지도는 지적이 표시된 지형도 또는 지적선을 기준으로 작성하였음  
5. 본 지도는 산림청장의 사전승인없이 복제, 국외반출, 임의개제, 편집을 할 수 없으며, 위반 시 관련법에 따라 처벌 받을 수 있음  
6. 본 지도에 의하여 측량할 수 없음



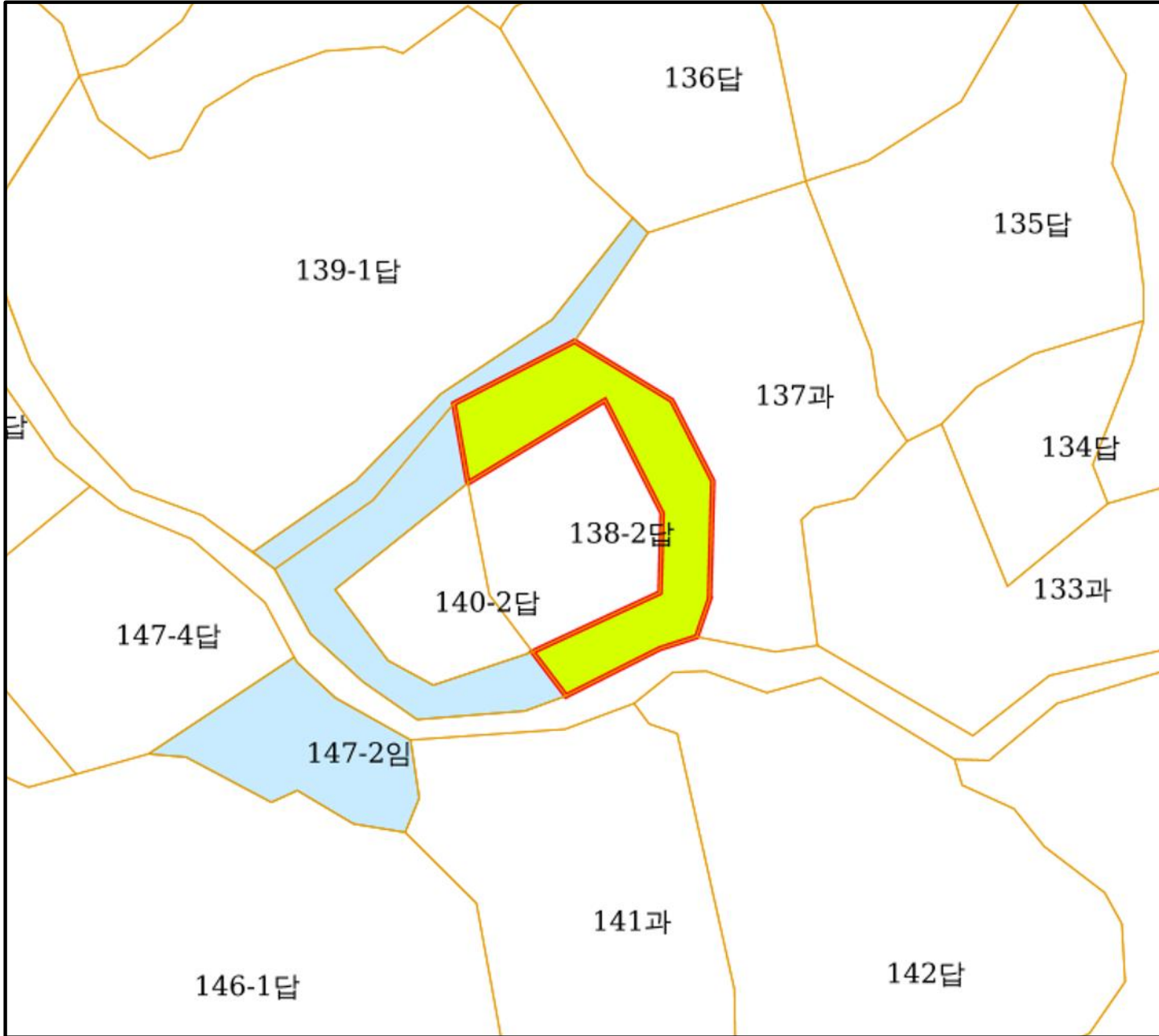
산지정보시스템(<http://flis.forestland.go.kr>)  
산림청(<http://www.forest.go.kr>)

경상남도 창원시성산구 불모산동 147-2 번지 일원







# 산지 구분도

(보전산지 변경지정 [공익용 ▶ 임업용])

NI52-2-25-030



## 범례

 공익용산지	 지적선
 임업용산지	 행정경계
 준보전산지	 대상지역

지정권자: 산림청장  
고시일자: 2024-05-01  
고시번호: 산림청고시제2024-36호

비고:  
1. 측량의 기준: 한국측지계  
2. 투영법: 횡단 메르카토르도법(타원체는 베셀타원체)  
3. 높이의 기준: 인천만의 평균해면  
4. 본 지도는 지적이 표시된 지형도 또는 지적선을 기준으로 작성하였음  
5. 본 지도는 산림청장의 사전승인없이 복제, 국외반출, 임의계재, 편집을 할 수 없으며, 위반 시 관련법에 따라 처벌 받을 수 있음  
6. 본 지도에 의하여 측량할 수 없음



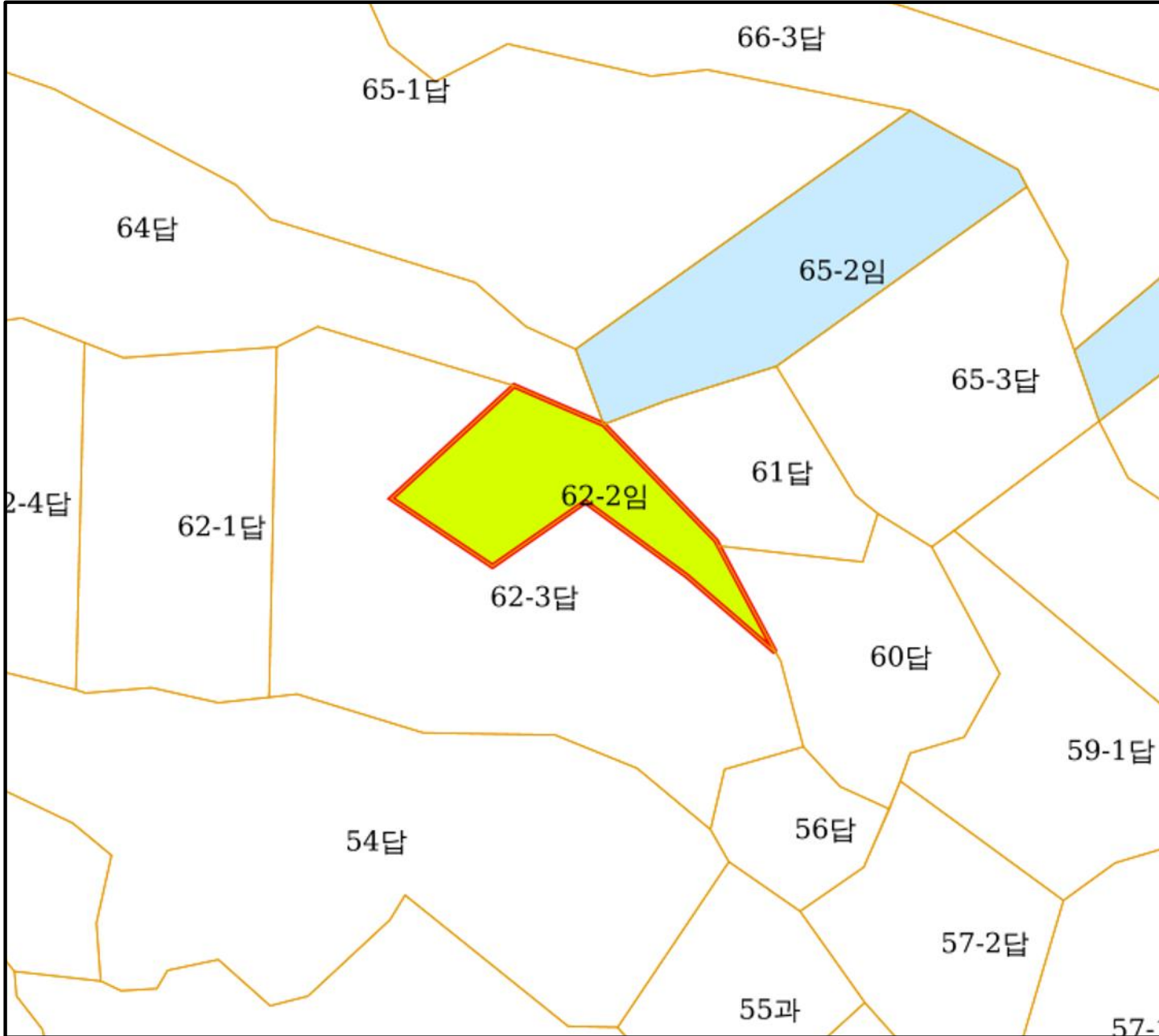
산지정보시스템(<http://flis.forestland.go.kr>)  
산림청(<http://www.forest.go.kr>)

경상남도 창원시성산구 불모산동 138-1 번지 일원







# 산지 구분도

(보전산지 변경지정 [공익용 ▶ 임업용])

NI52-2-25-030



## 범례

	공익용산지		지적선
	임업용산지		행정경계
	준보전산지		대상지역

지정권자: 산림청장  
고시일자: 2024-05-01  
고시번호: 산림청고시제2024-36호

비고:  
1. 측량의 기준: 한국측지계  
2. 투영법: 횡단 메르카토르도법(타원체는 베셀타원체)  
3. 높이의 기준: 인천만의 평균해면  
4. 본 지도는 지적이 표시된 지형도 또는 지적선을 기준으로 작성하였음  
5. 본 지도는 산림청장의 사전승인없이 복제, 국외반출, 임의계제, 편집을 할 수 없으며, 위반 시 관련법에 따라 처벌 받을 수 있음  
6. 본 지도에 의하여 측량할 수 없음



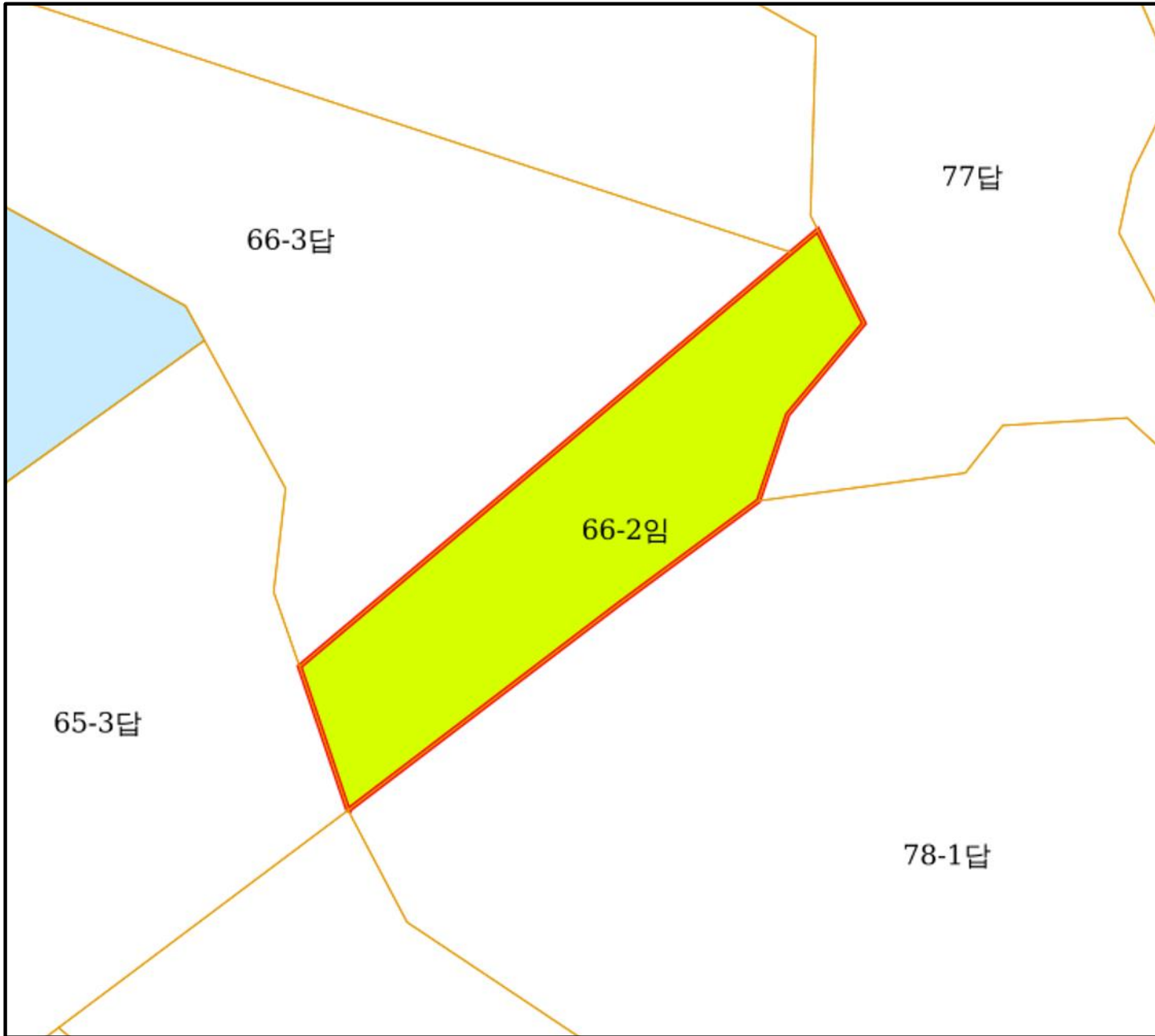
산지정보시스템(<http://flis.forestland.go.kr>)  
산림청(<http://www.forest.go.kr>)

경상남도 창원시성산구 불모산동 62-2 번지 일원



# 산지 구분도

(보전산지 변경지정 [공익용 ▶ 임업용])

NI52-2-25-030



## 범례

 공익용산지	 지적선
 임업용산지	 행정경계
 준보전산지	 대상지역

지정권자: 산림청장  
고시일자: 2024-05-01  
고시번호: 산림청고시제2024-36호

비고:  
1. 측량의 기준: 한국측지계  
2. 투영법: 횡단 메르카토르도법(타원체는 베셀타원체)  
3. 높이의 기준: 인천만의 평균해면  
4. 본 지도는 지적이 표시된 지형도 또는 지적선을 기준으로 작성하였음  
5. 본 지도는 산림청장의 사전승인없이 복제, 국외반출, 임의게재, 편집을 할 수 없으며, 위반 시 관련법에 따라 처벌받을 수 있음  
6. 본 지도에 의하여 측량할 수 없음



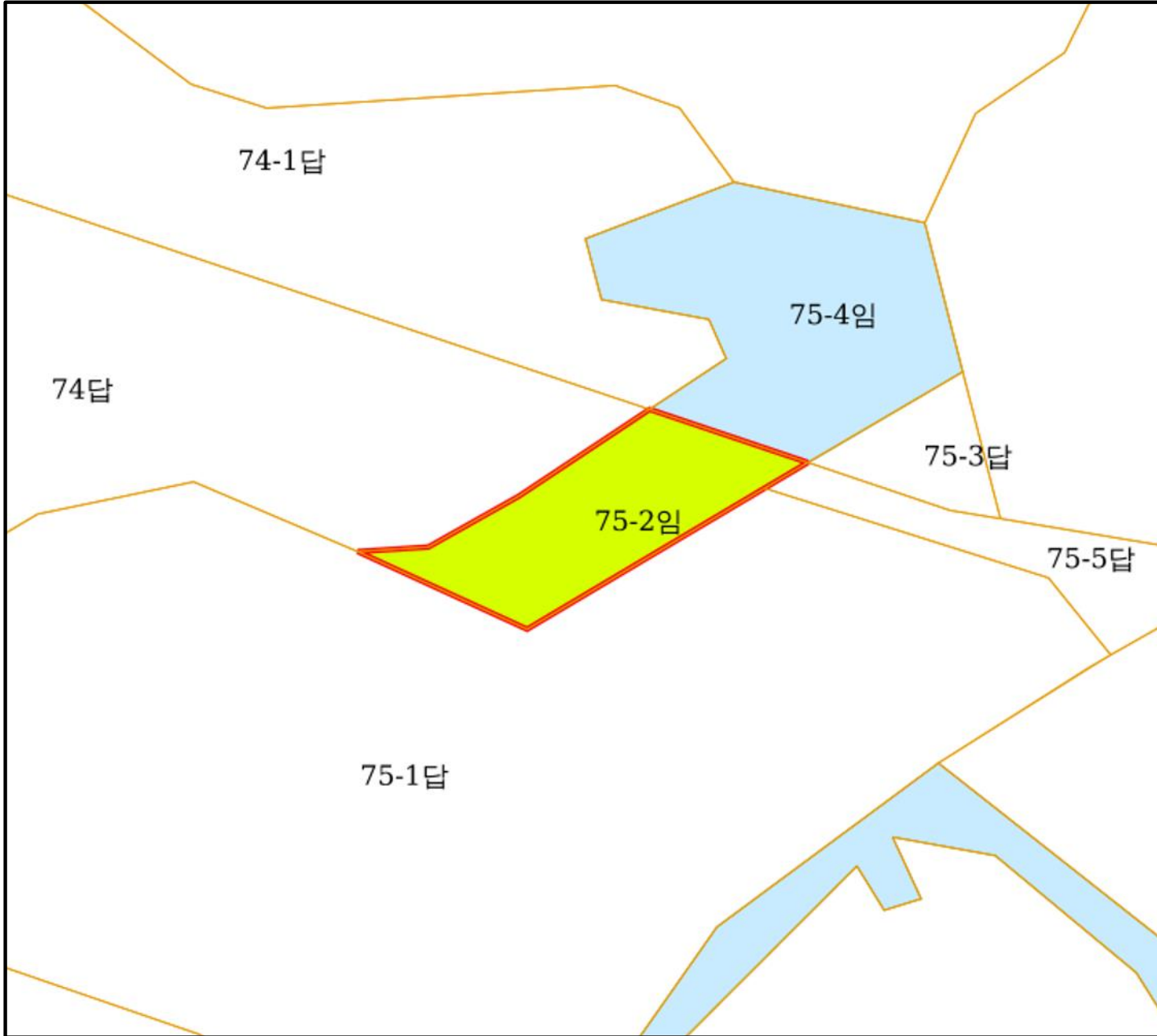
산지정보시스템(<http://flis.forestland.go.kr>)  
산림청(<http://www.forest.go.kr>)

경상남도 창원시성산구 불모산동 66-2 번지 일원




# 산지 구분도

(보전산지 변경지정 [공익용 ▶ 임업용])

NI52-2-25-030



## 범례

 공익용산지	 지적선
 임업용산지	 행정경계
 준보전산지	 대상지역

지정권자: 산림청장  
고시일자: 2024-05-01  
고시번호: 산림청고시제2024-36호

비고:  
1. 측량의 기준: 한국측지계  
2. 투영법: 횡단 메르카토르도법(타원체는 베셀타원체)  
3. 높이의 기준: 인천만의 평균해면  
4. 본 지도는 지적이 표시된 지형도 또는 지적선을 기준으로 작성하였음  
5. 본 지도는 산림청장의 사전승인없이 복제, 국외반출, 임의계재, 편집을 할 수 없으며, 위반 시 관련법에 따라 처벌 받을 수 있음  
6. 본 지도에 의하여 측량할 수 없음



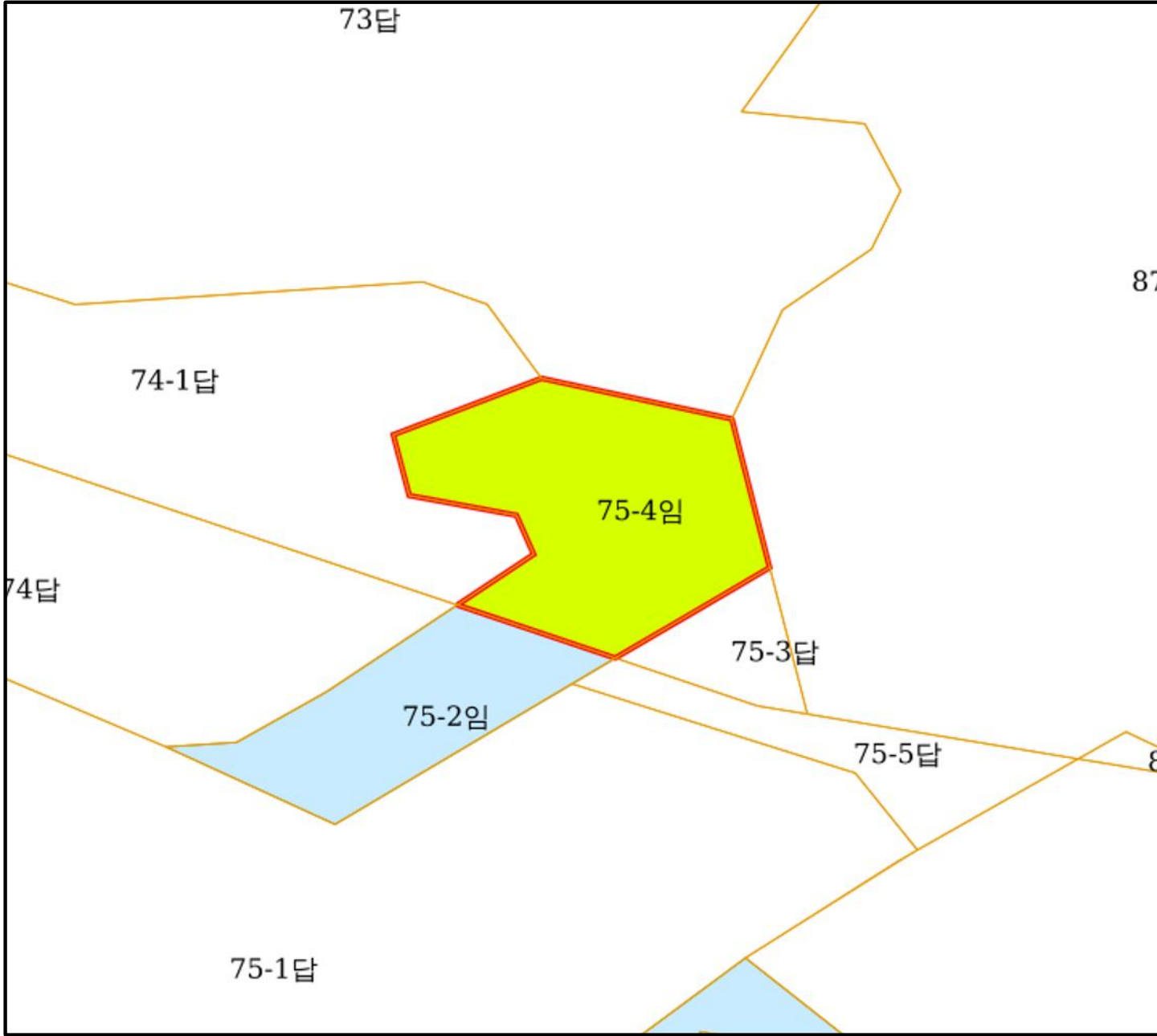
산지정보시스템(<http://flis.forestland.go.kr>)  
산림청(<http://www.forest.go.kr>)

경상남도 창원시성산구 불모산동 75-2 번지 일원







# 산지 구분도

(보전산지 변경지정 [공익용 ▶ 임업용])

NI52-2-25-030



## 범례

	공익용산지		지적선
	임업용산지		행정경계
	준보전산지		대상지역

지정권자: 산림청장  
고시일자: 2024-05-01  
고시번호: 산림청고시제2024-36호

비고:  
1. 측량의 기준: 한국측지계  
2. 투영법: 횡단 메르카토르도법(타원체는 베셀타원체)  
3. 높이의 기준: 인천만의 평균해면  
4. 본 지도는 지적이 표시된 지형도 또는 지적선을 기준으로 작성하였음  
5. 본 지도는 산림청장의 사전승인없이 복제, 국외반출, 임의계재, 편집을 할 수 없으며, 위반 시 관련법에 따라 처벌 받을 수 있음  
6. 본 지도에 의하여 측량할 수 없음



산지정보시스템(<http://flis.forestland.go.kr>)  
산림청(<http://www.forest.go.kr>)

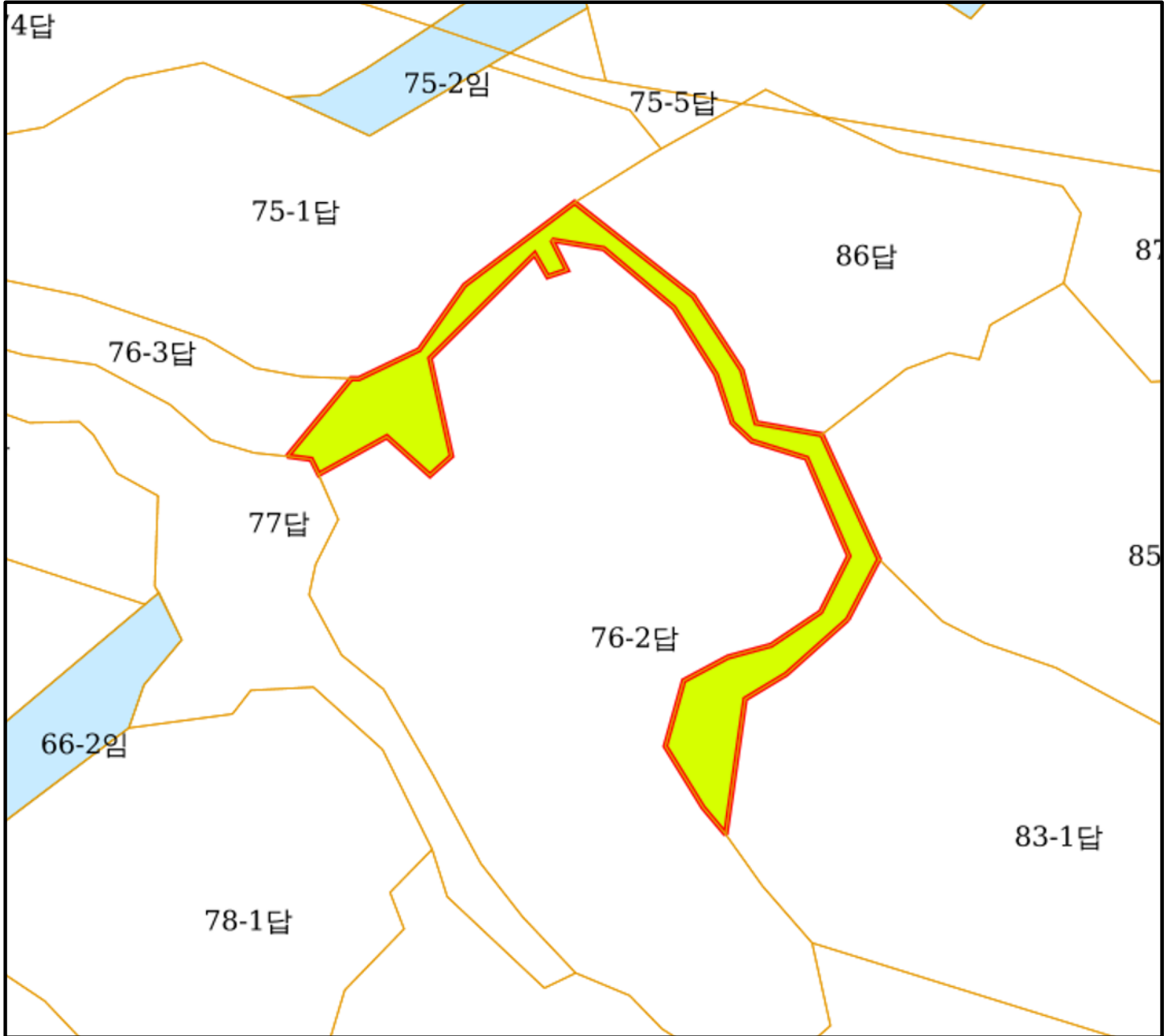
경상남도 창원시성산구 불모산동 75-4 번지 일원



# 산지 구분도

(보전산지 변경지정 [공익용 ▶ 임업용])

NI52-2-25-030



## 범례

 공익용산지	 지적선
 임업용산지	 행정경계
 준보전산지	 대상지역

지정권자: 산림청장  
고시일자: 2024-05-01  
고시번호: 산림청고시제2024-36호

비고:  
1. 측량의 기준: 한국측지계  
2. 투영법: 횡단 메르카토르도법(타원체는 베셀타원체)  
3. 높이의 기준: 인천만의 평균해면  
4. 본 지도는 지적이 표시된 지형도 또는 지적선을 기준으로 작성하였음  
5. 본 지도는 산림청장의 사전승인없이 복제, 국외반출, 임의개제, 편집을 할 수 없으며, 위반 시 관련법에 따라 처벌 받을 수 있음  
6. 본 지도에 의하여 측량할 수 없음



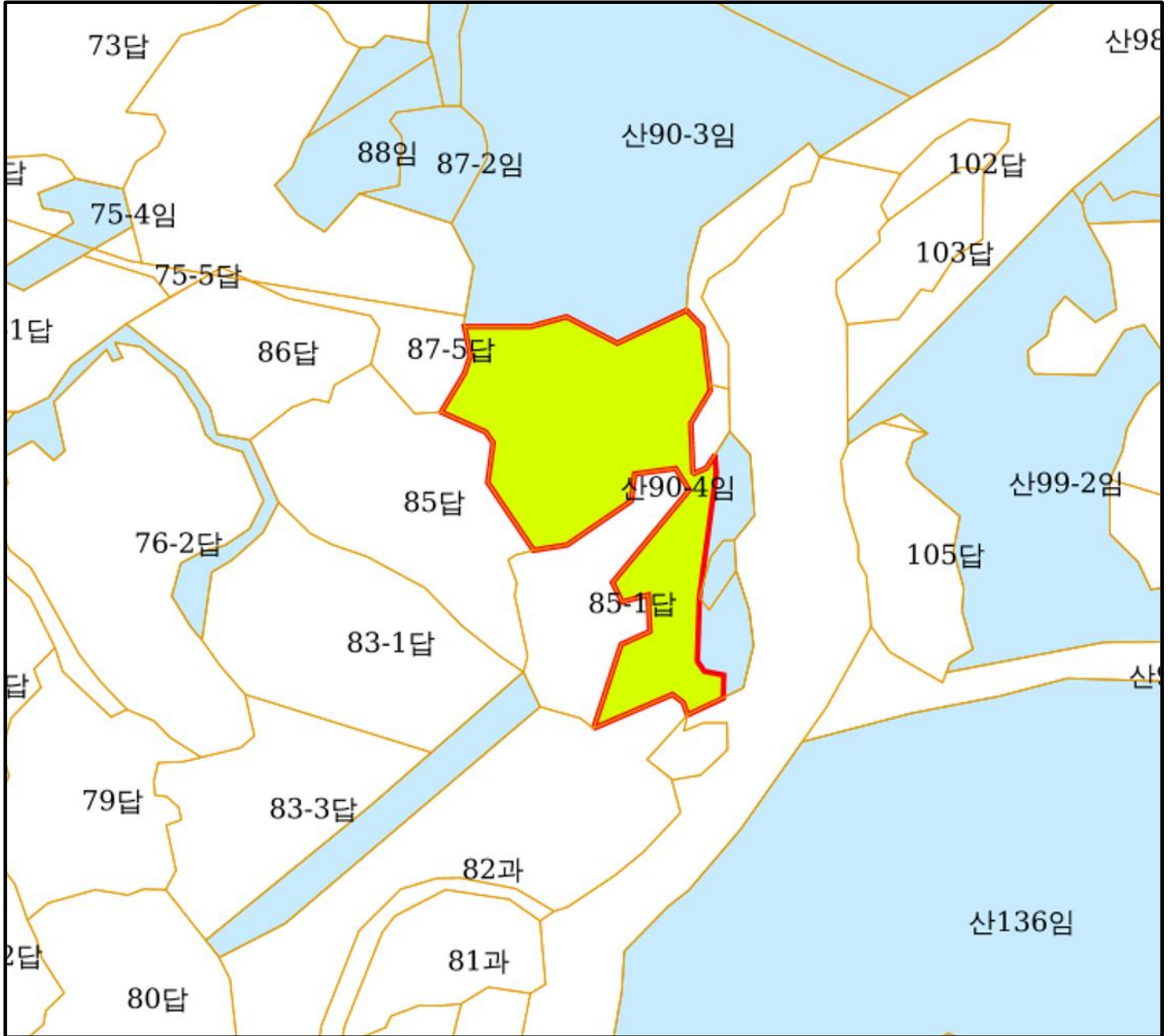
산지정보시스템(<http://flis.forestland.go.kr>)  
산림청(<http://www.forest.go.kr>)

경상남도 창원시성산구 불모산동 76-1 번지 일원

# 산지 구분도

(보전산지 변경지정 [공익용 ▶ 임업용])

NI52-2-25-030



## 범례

	공익용산지		지적선
	임업용산지		행정경계
	준보전산지		대상지역

지정권자: 산림청장  
고시일자: 2024-05-01  
고시번호: 산림청고시제2024-36호

비고:  
1. 측량의 기준: 한국측지계  
2. 투영법: 횡단 메르카토르도법(타원체는 베셀타원체)  
3. 높이의 기준: 인천만의 평균해면  
4. 본 지도는 지적이 표시된 지형도 또는 지적선을 기준으로 작성하였음  
5. 본 지도는 산림청장의 사전승인없이 복제, 국외반출, 임의개제, 편집을 할 수 없으며, 위반 시 관련법에 따라 처벌 받을 수 있음  
6. 본 지도에 의하여 측량할 수 없음



산지정보시스템(<http://flis.forestland.go.kr>)  
산림청(<http://www.forest.go.kr>)

경상남도 창원시성산구 불모산동 산 90-4 번지 일원







# 산지 구분도

(보전산지 변경지정 [공익용 ▶ 임업용])

NI52-2-25-030



## 범례

	공익용산지		지적선
	임업용산지		행정경계
	준보전산지		대상지역

지정권자: 산림청장  
고시일자: 2024-05-01  
고시번호: 산림청고시제2024-36호

비고:  
1. 측량의 기준: 한국측지계  
2. 투영법: 횡단 메르카토르도법(타원체는 베셀타원체)  
3. 높이의 기준: 인천만의 평균해면  
4. 본 지도는 지적이 표시된 지형도 또는 지적선을 기준으로 작성하였음  
5. 본 지도는 산림청장의 사전승인없이 복제, 국외반출, 임의계재, 편집을 할 수 없으며, 위반 시 관련법에 따라 처벌 받을 수 있음  
6. 본 지도에 의하여 측량할 수 없음



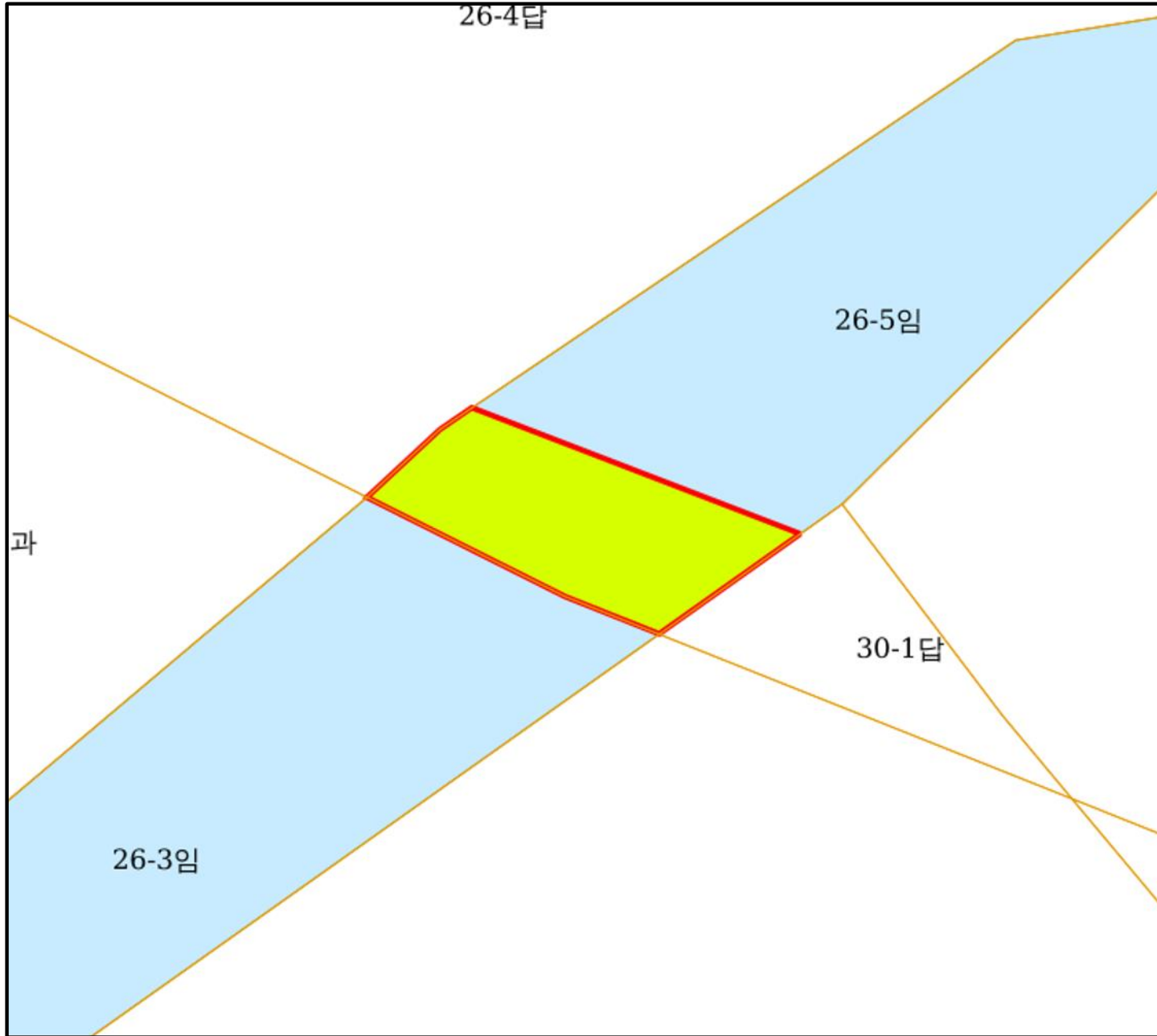
산지정보시스템(<http://flis.forestland.go.kr>)  
산림청(<http://www.forest.go.kr>)

경상남도 창원시성산구 불모산동 146-2 번지 일원

# 산지 구분도

(보전산지 변경지정 [공익용 ▶ 임업용])

NI52-2-25-030



범례	
공익용산지	지적선
임업용산지	행정경계
준보전산지	대상지역

지정권자: 산림청장  
고시일자: 2024-05-01  
고시번호: 산림청고시제2024-36호

비고:  
1. 측량의 기준: 한국측지계  
2. 투영법: 횡단 메르카토르도법(타원체는 베셀타원체)  
3. 높이의 기준: 인천만의 평균해면  
4. 본 지도는 지적이 표시된 지형도 또는 지적선을 기준으로 작성하였음  
5. 본 지도는 산림청장의 사전승인없이 복제, 국외반출, 임의개제, 편집을 할 수 없으며, 위반 시 관련법에 따라 처벌 받을 수 있음  
6. 본 지도에 의하여 측량할 수 없음



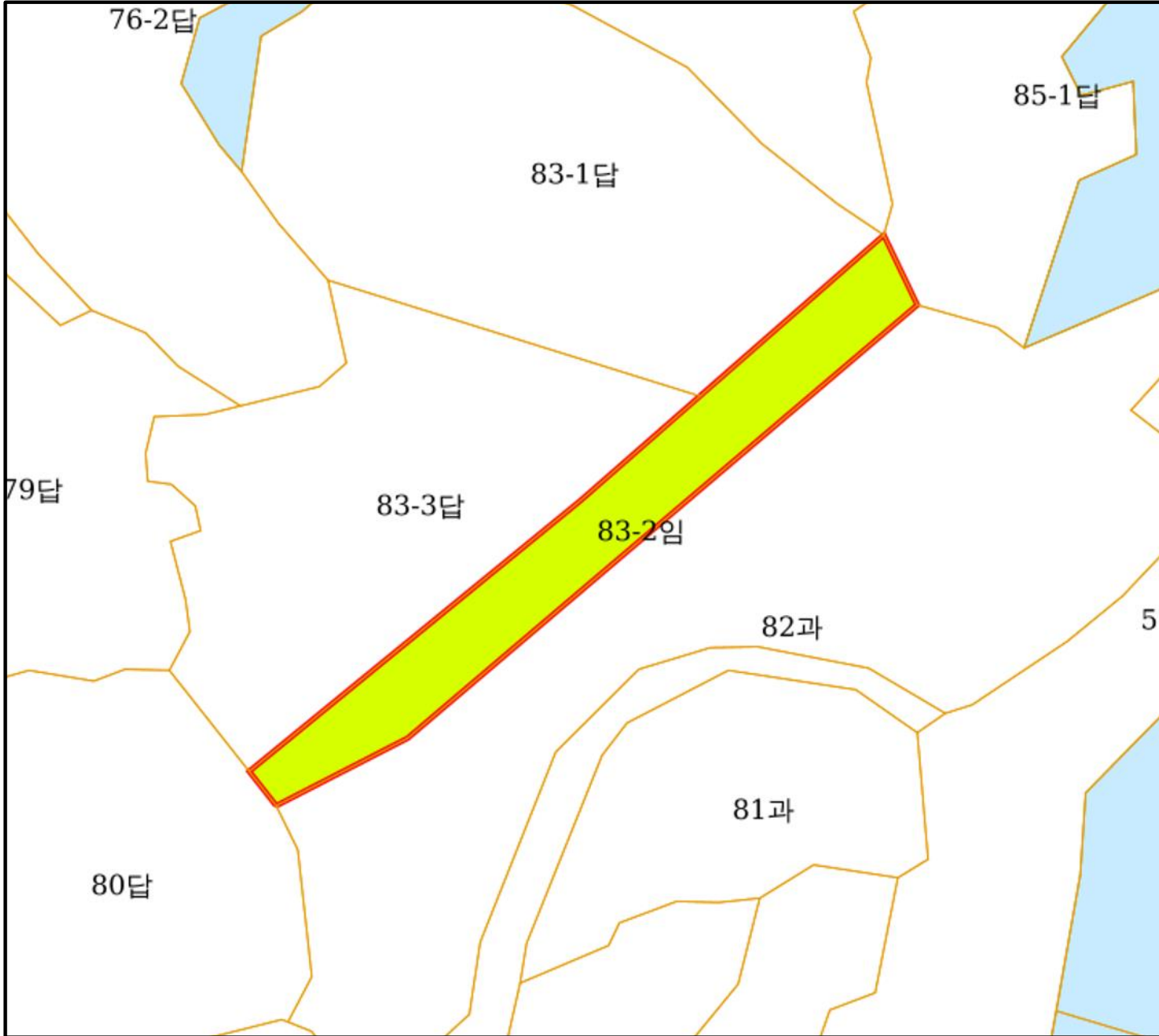
산지정보시스템(<http://flis.forestland.go.kr>)  
산림청(<http://www.forest.go.kr>)

경상남도 창원시성산구 불모산동 26-5 번지 일원







# 산지 구분도

(보전산지 변경지정 [공익용 ▶ 임업용])

NI52-2-25-030



## 범례

 공익용산지	 지적선
 임업용산지	 행정경계
 준보전산지	 대상지역

지정권자: 산림청장  
고시일자: 2024-05-01  
고시번호: 산림청고시제2024-36호

비고:  
1. 측량의 기준: 한국측지계  
2. 투영법: 횡단 메르카토르도법(타원체는 베셀타원체)  
3. 높이의 기준: 인천만의 평균해면  
4. 본 지도는 지적이 표시된 지형도 또는 지적선을 기준으로 작성하였음  
5. 본 지도는 산림청장의 사전승인없이 복제, 국외반출, 임의게재, 편집을 할 수 없으며, 위반 시 관련법에 따라 처벌 받을 수 있음  
6. 본 지도에 의하여 측량할 수 없음



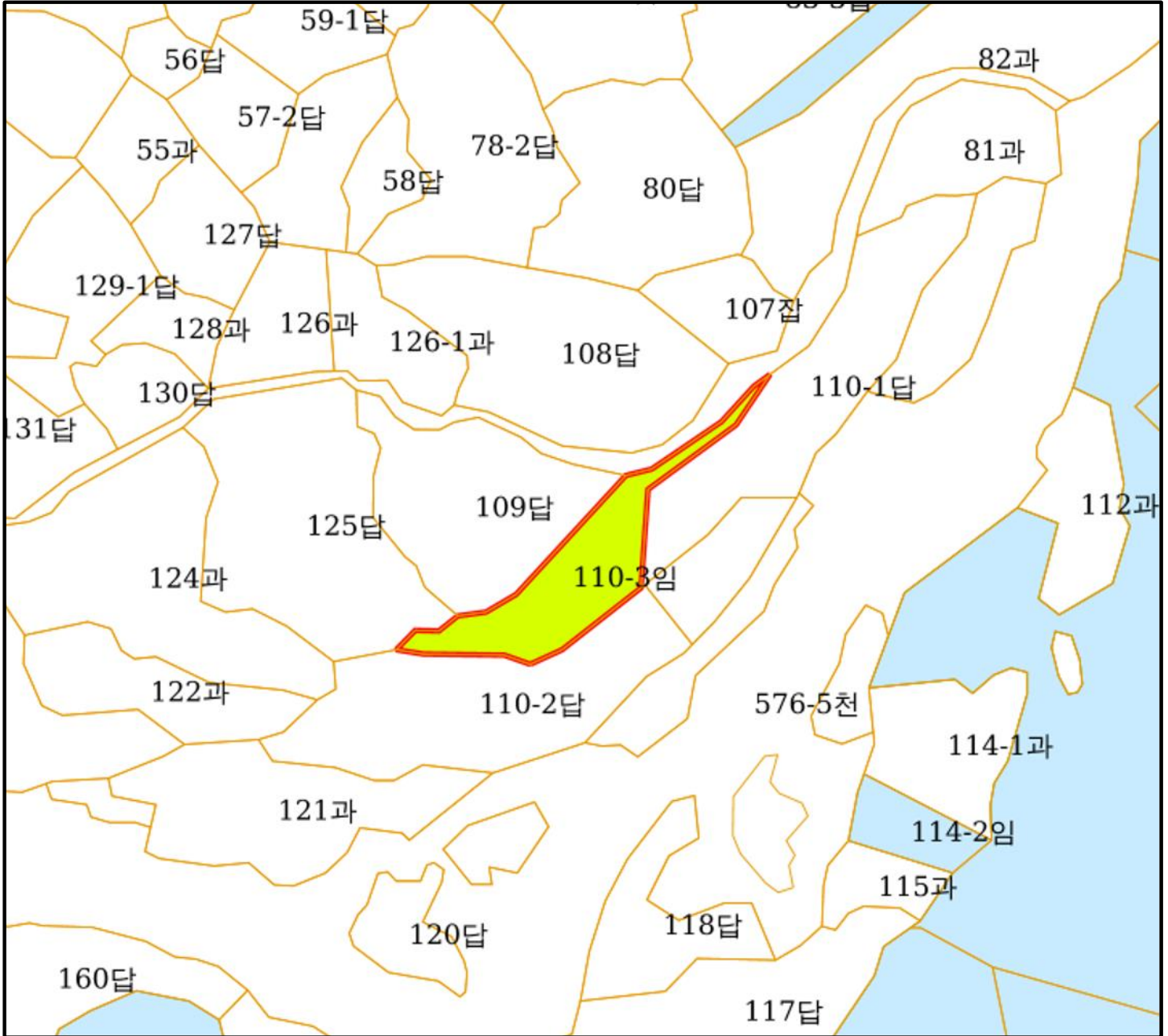
산지정보시스템(<http://flis.forestland.go.kr>)  
산림청(<http://www.forest.go.kr>)

경상남도 창원시성산구 불모산동 83-2 번지 일원

# 산지 구분도

(보전산지 변경지정 [공익용 ▶ 임업용])

NI52-2-25-030



## 범례

	공익용산지		지적선
	임업용산지		행정경계
	준보전산지		대상지역

지정권자: 산림청장  
고시일자: 2024-05-01  
고시번호: 산림청고시제2024-36호

비고:  
1. 측량의 기준: 한국측지계  
2. 투영법: 횡단 메르카토르도법(타원체는 베셀타원체)  
3. 높이의 기준: 인천만의 평균해면  
4. 본 지도는 지적이 표시된 지형도 또는 지적선을 기준으로 작성하였음  
5. 본 지도는 산림청장의 사전승인없이 복제, 국외반출, 임의개제, 편집을 할 수 없으며, 위반 시 관련법에 따라 처벌 받을 수 있음  
6. 본 지도에 의하여 측량할 수 없음



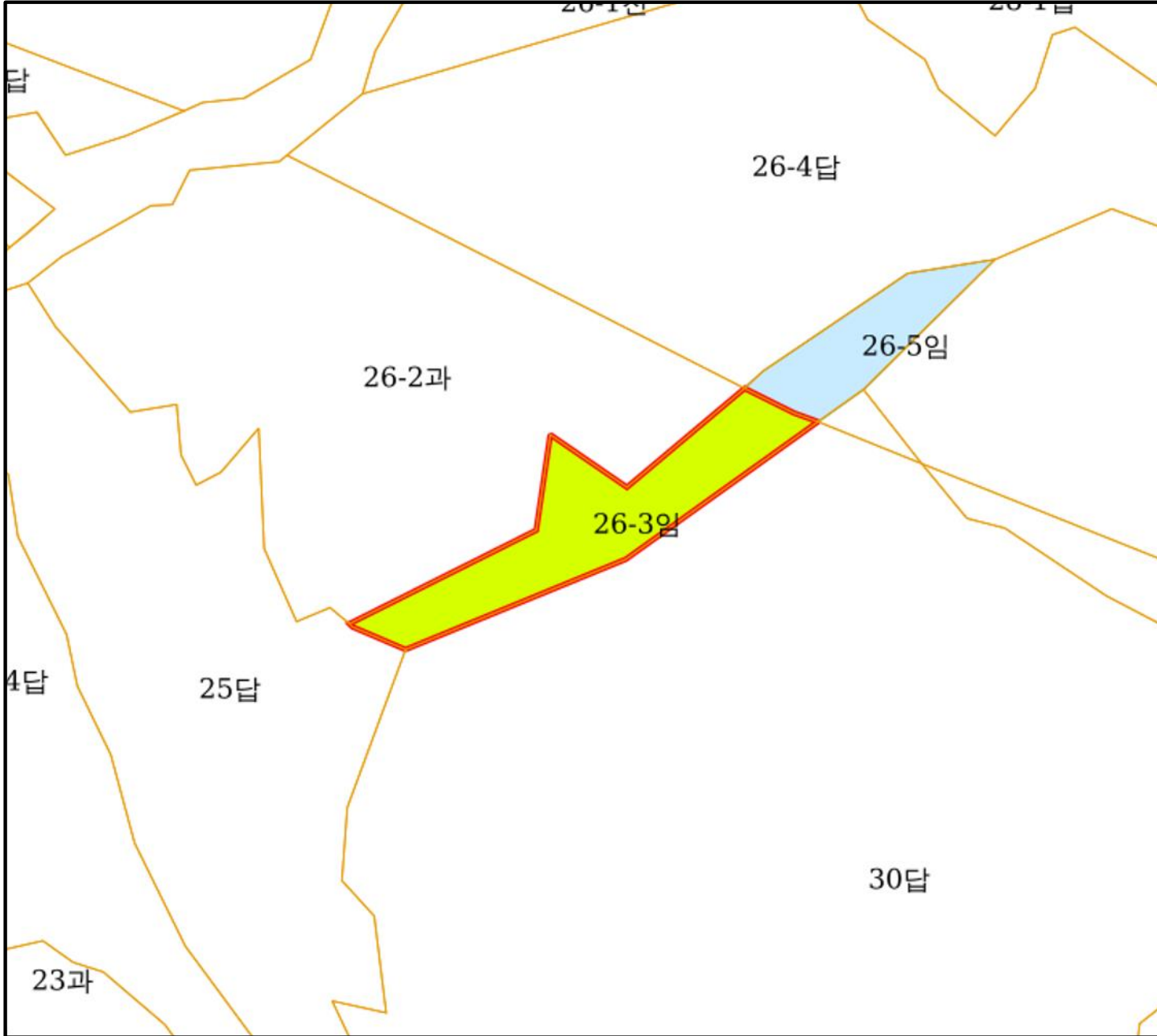
산지정보시스템(<http://flis.forestland.go.kr>)  
산림청(<http://www.forest.go.kr>)

경상남도 창원시성산구 불모산동 110-3 번지 일원







# 산지 구분도

(보전산지 변경지정 [공익용 ▶ 임업용])

NI52-2-25-030



## 범례

 공익용산지	 지적선
 임업용산지	 행정경계
 준보전산지	 대상지역

지정권자: 산림청장  
고시일자: 2024-05-01  
고시번호: 산림청고시제2024-36호

비고:  
1. 측량의 기준: 한국측지계  
2. 투영법: 횡단 메르카토르도법(타원체는 베셀타원체)  
3. 높이의 기준: 인천만의 평균해면  
4. 본 지도는 지적이 표시된 지형도 또는 지적선을 기준으로 작성하였음  
5. 본 지도는 산림청장의 사전승인없이 복제, 국외반출, 임의계재, 편집을 할 수 없으며, 위반 시 관련법에 따라 처벌 받을 수 있음  
6. 본 지도에 의하여 측량할 수 없음



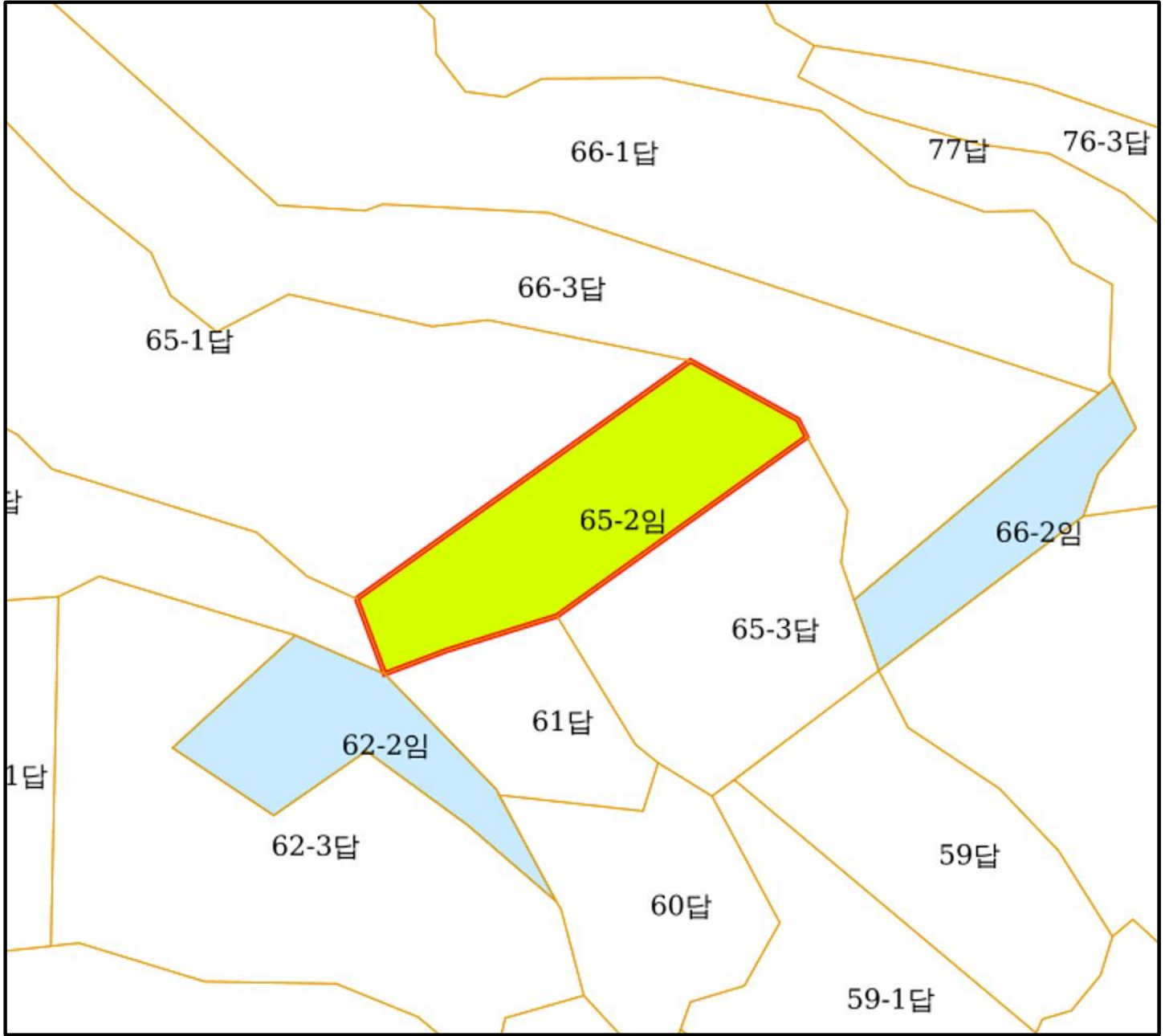
산지정보시스템(<http://flis.forestland.go.kr>)  
산림청(<http://www.forest.go.kr>)

경상남도 창원시성산구 불모산동 26-3 번지 일원







# 산지 구분도

(보전산지 변경지정 [공익용 ▶ 임업용])

NI52-2-25-030



## 범례

 공익용산지	 지적선
 임업용산지	 행정경계
 준보전산지	 대상지역

지정권자: 산림청장  
고시일자: 2024-05-01  
고시번호: 산림청고시제2024-36호

비고:  
1. 측량의 기준: 한국측지계  
2. 투영법: 횡단 메르카토르도법(타원체는 베셀타원체)  
3. 높이의 기준: 인천만의 평균해면  
4. 본 지도는 지적이 표시된 지형도 또는 지적선을 기준으로 작성하였음  
5. 본 지도는 산림청장의 사전승인없이 복제, 국외반출, 임의게재, 편집을 할 수 없으며, 위반 시 관련법에 따라 처벌 받을 수 있음  
6. 본 지도에 의하여 측량할 수 없음



산지정보시스템(<http://flis.forestland.go.kr>)  
산림청(<http://www.forest.go.kr>)

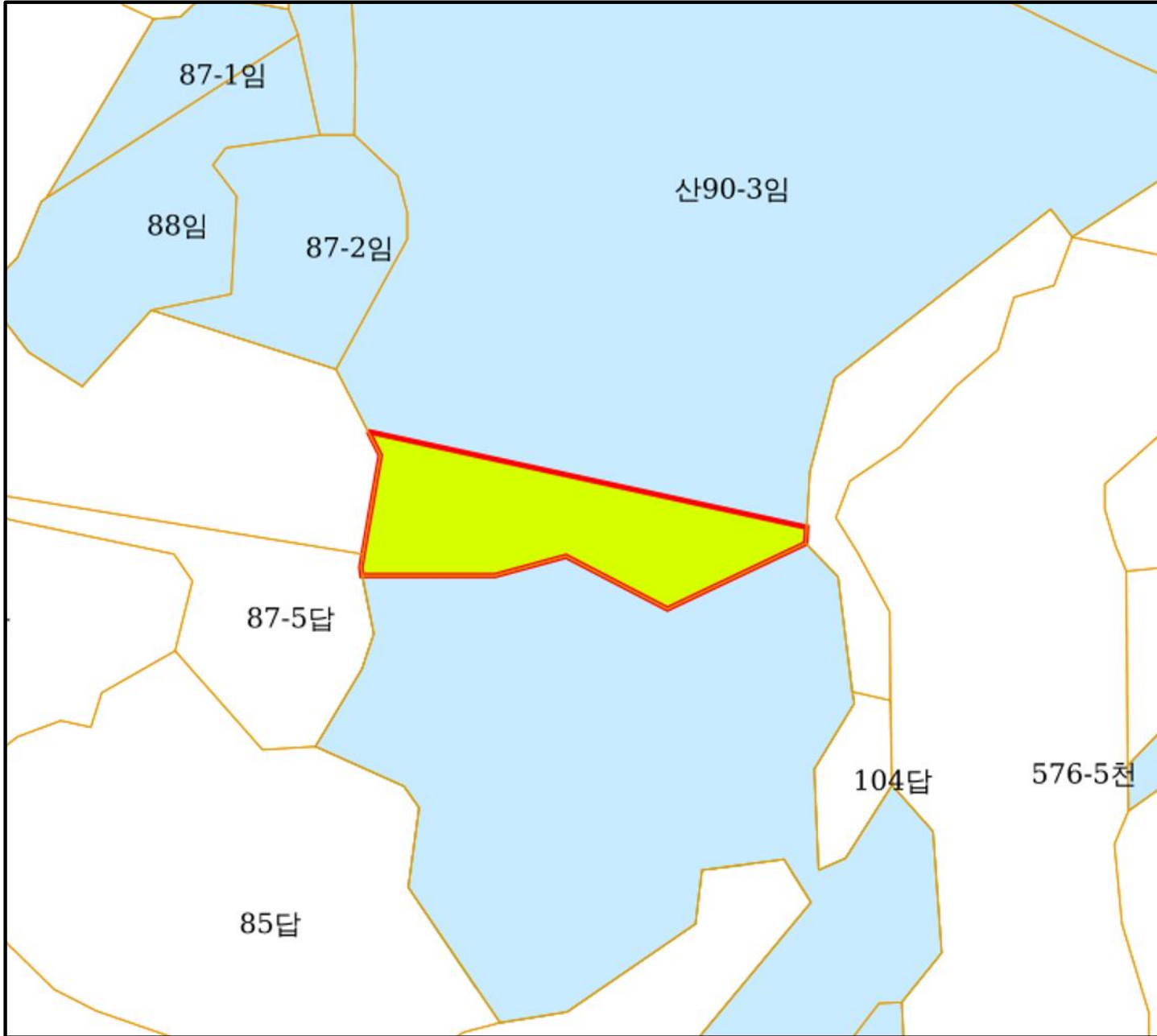
경상남도 창원시성산구 불모산동 65-2 번지 일원





# 산지 구분도

(보전산지 변경지정 [공익용 ▶ 임업용])

NI52-2-25-030



## 범례

 공익용산지	 지적선
 임업용산지	 행정경계
 준보전산지	 대상지역

지정권자: 산림청장  
고시일자: 2024-05-01  
고시번호: 산림청고시제2024-36호

비고:  
1. 측량의 기준: 한국측지계  
2. 투영법: 횡단 메르카토르도법(타원체는 베셀타원체)  
3. 높이의 기준: 인천만의 평균해면  
4. 본 지도는 지적이 표시된 지형도 또는 지적선을 기준으로 작성하였음  
5. 본 지도는 산림청장의 사전승인없이 복제, 국외반출, 임의개제, 편집을 할 수 없으며, 위반 시 관련법에 따라 처벌 받을 수 있음  
6. 본 지도에 의하여 측량할 수 없음



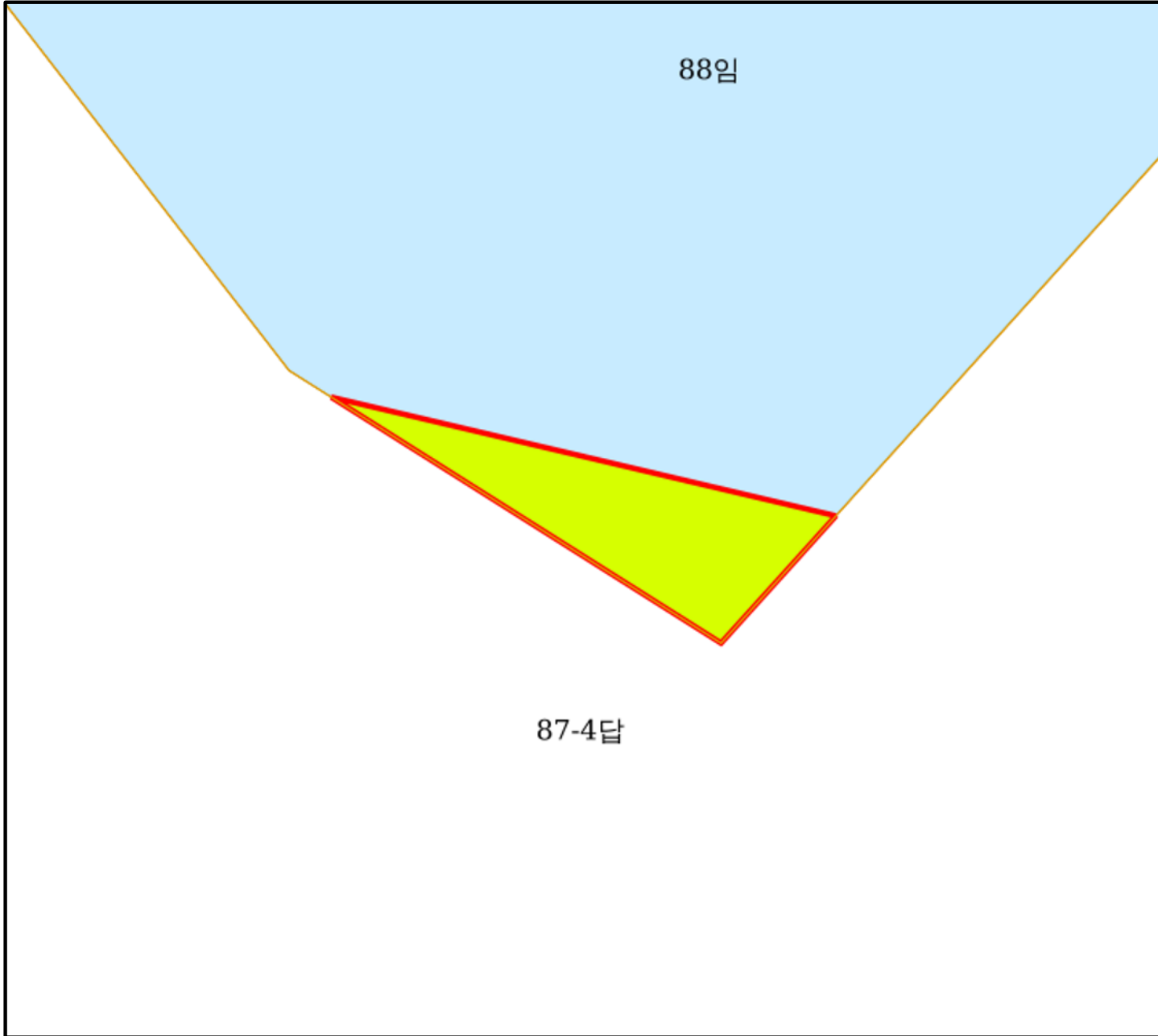
산지정보시스템(<http://flis.forestland.go.kr>)  
산림청(<http://www.forest.go.kr>)

경상남도 창원시성산구 불모산동 산 90-3 번지 일원

# 산지 구분도

(보전산지 변경지정 [공익용 ▶ 임업용])

NI52-2-25-030



## 범례

	공익용산지		지적선
	임업용산지		행정경계
	준보전산지		대상지역

지정권자: 산림청장  
고시일자: 2024-05-01  
고시번호: 산림청고시제2024-36호

비고:  
1. 측량의 기준: 한국측지계  
2. 투영법: 횡단 메르카토르도법(타원체는 베셀타원체)  
3. 높이의 기준: 인천만의 평균해면  
4. 본 지도는 지적이 표시된 지형도 또는 지적선을 기준으로 작성하였음  
5. 본 지도는 산림청장의 사전승인없이 복제, 국외반출, 임의계재, 편집을 할 수 없으며, 위반 시 관련법에 따라 처벌 받을 수 있음  
6. 본 지도에 의하여 측량할 수 없음



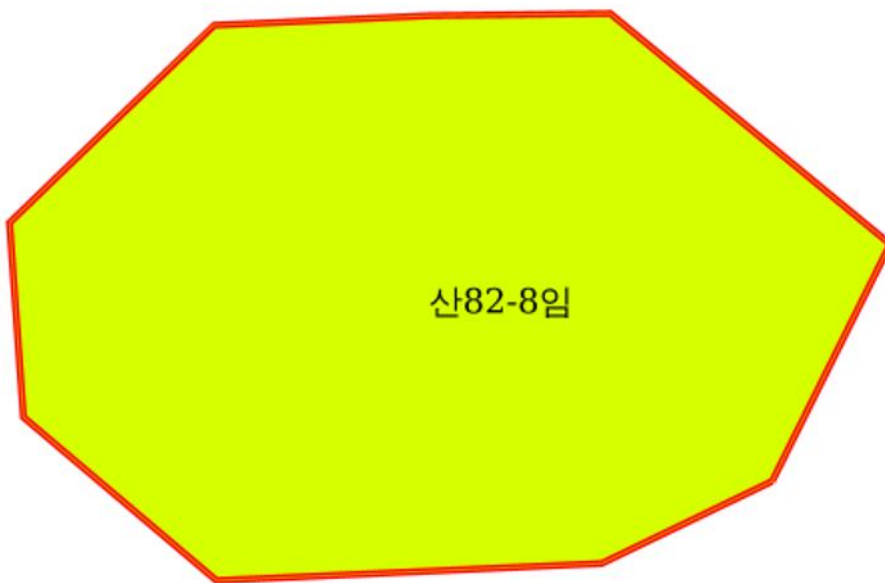
산지정보시스템(<http://flis.forestland.go.kr>)  
산림청(<http://www.forest.go.kr>)

경상남도 창원시성산구 불모산동 88 번지 일원

# 산지 구분도

(보전산지 변경지정 [공익용 ▶ 임업용])

NI52-6-13-010



산82-8임

## 범례

	공익용산지		지적선
	임업용산지		행정경계
	준보전산지		대상지역

지정권자: 산림청장  
고시일자: 2024-05-01  
고시번호: 산림청고시제2024-36호

비고:  
1. 측량의 기준: 한국측지계  
2. 투영법: 횡단 메르카토르도법(타원체는 베셀타원체)  
3. 높이의 기준: 인천만의 평균해면  
4. 본 지도는 지적이 표시된 지형도 또는 지적선을 기준으로 작성하였음  
5. 본 지도는 산림청장의 사전승인없이 복제, 국외반출, 임의게재, 편집을 할 수 없으며, 위반 시 관련법에 따라 처벌 받을 수 있음  
6. 본 지도에 의하여 측량할 수 없음



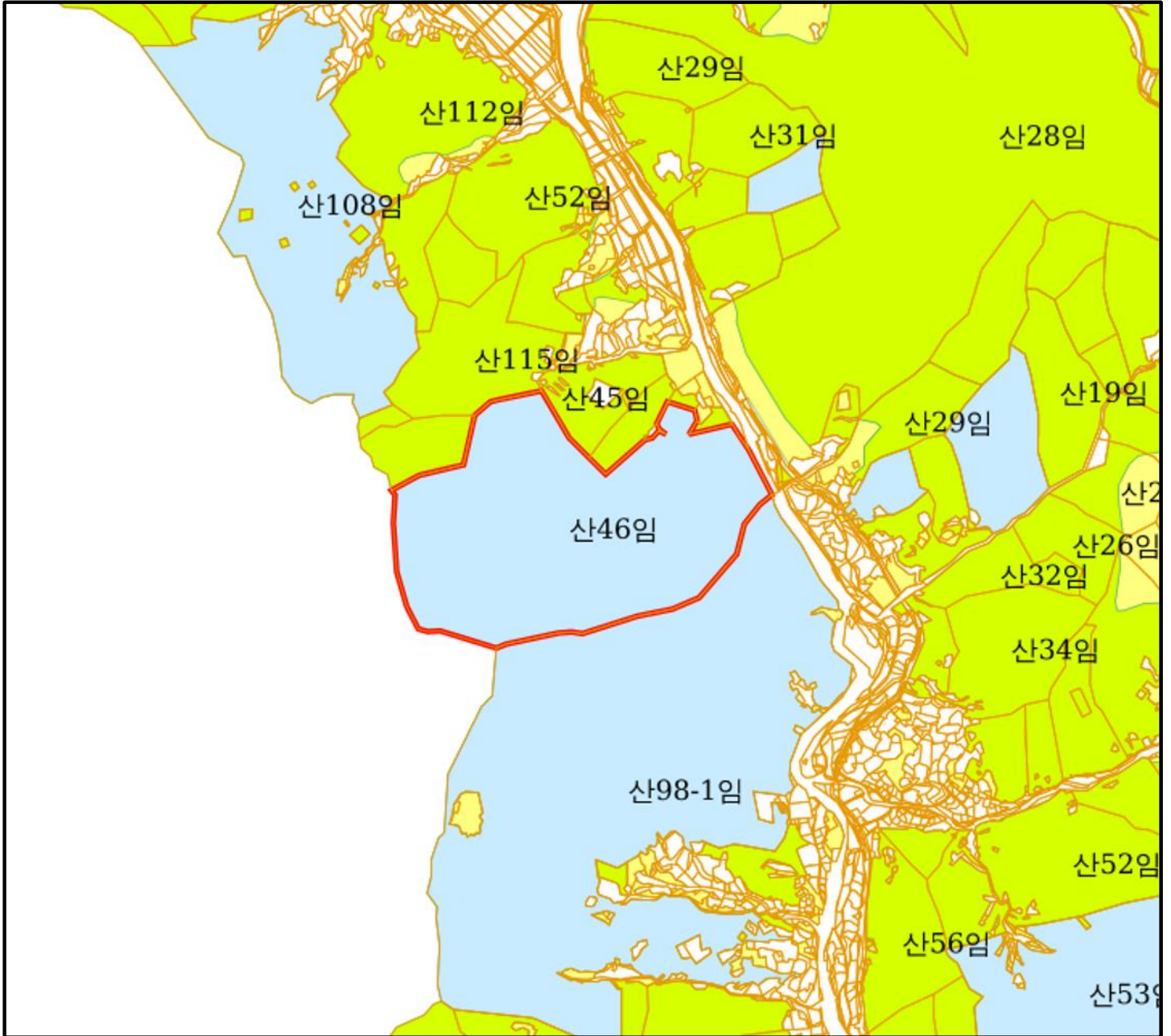
산지정보시스템(<http://flis.forestland.go.kr>)  
산림청(<http://www.forest.go.kr>)



# 산지 구분도

(보전산지 변경지정 [임업용 ▶ 공익용])

NI52-1-7-013



## 범례

	공익용산지		지적선
	임업용산지		행정경계
	준보전산지		대상지역

지정권자: 산림청장  
고시일자: 2024-05-01  
고시번호: 산림청고시제2024-36호

비고:  
1. 측량의 기준: 한국측지계  
2. 투영법: 횡단 메르카토르도법(타원체는 베셀타원체)  
3. 높이의 기준: 인천만의 평균해면  
4. 본 지도는 지적이 표시된 지형도 또는 지적선을 기준으로 작성하였음  
5. 본 지도는 산림청장의 사전승인없이 복제, 국외반출, 임의개제, 편집을 할 수 없으며, 위반 시 관련법에 따라 처벌 받을 수 있음  
6. 본 지도에 의하여 측량할 수 없음



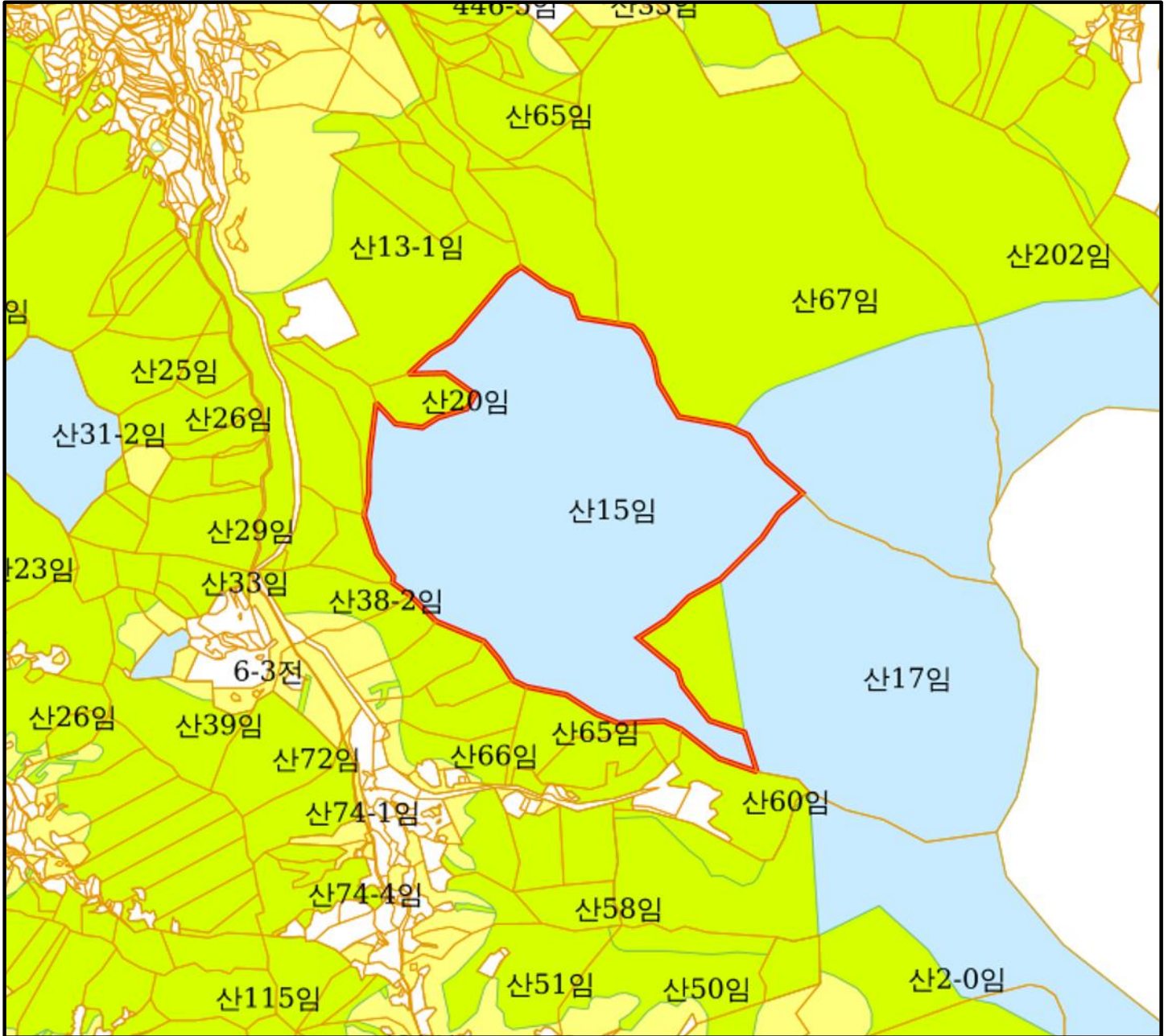
산지정보시스템(<http://flis.forestland.go.kr>)  
산림청(<http://www.forest.go.kr>)

전북특별자치도 무주군 부남면 대소리 산 46 번지 일원

# 산지 구분도

(보전산지 변경지정 [임업용 ▶ 공익용])

NI52-2-1-035



## 범례

 공익용산지	 지적선
 임업용산지	 행정경계
 준보전산지	 대상지역

지정권자: 산림청장  
고시일자: 2024-05-01  
고시번호: 산림청고시제2024-36호

비고:  
1. 측량의 기준: 한국측지계  
2. 투영법: 횡단 메르카토르도법(타원체는 베셀타원체)  
3. 높이의 기준: 인천만의 평균해면  
4. 본 지도는 지적이 표시된 지형도 또는 지적선을 기준으로 작성하였음  
5. 본 지도는 산림청장의 사전승인없이 복제, 국외반출, 임의계재, 편집을 할 수 없으며, 위반시 관련법에 따라 처벌받을 수 있음  
6. 본 지도에 의하여 측량할 수 없음



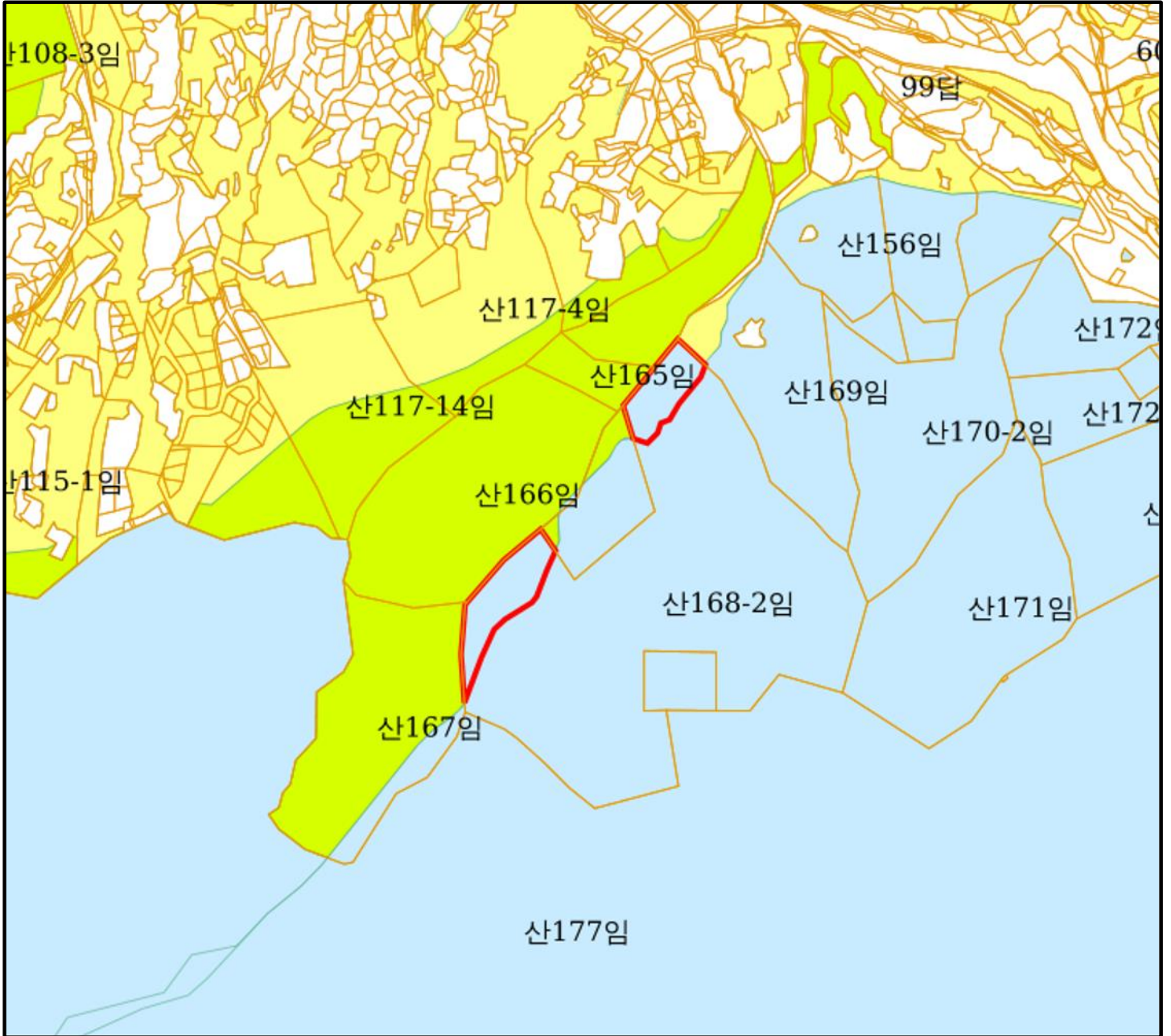
산지정보시스템(<http://flis.forestland.go.kr>)  
산림청(<http://www.forest.go.kr>)

전북특별자치도 무주군 무풍면 증산리 산 15 번지 일원





# 산지 구분도

(보전산지 변경지정 [임업용 ▶ 공익용])

NI52-1-7-077



## 범례

	공익용산지		지적선
	임업용산지		행정경계
	준보전산지		대상지역

지정권자: 산림청장  
고시일자: 2024-05-01  
고시번호: 산림청고시제2024-36호

비고:  
1. 측량의 기준: 한국측지계  
2. 투영법: 횡단 메르카토르도법(타원체는 베셀타원체)  
3. 높이의 기준: 인천만의 평균해면  
4. 본 지도는 지적이 표시된 지형도 또는 지적선을 기준으로 작성하였음  
5. 본 지도는 산림청장의 사전승인없이 복제, 국외반출, 임의계재, 편집을 할 수 없으며, 위반 시 관련법에 따라 처벌 받을 수 있음  
6. 본 지도에 의하여 측량할 수 없음



산지정보시스템(<http://flis.forestland.go.kr>)  
산림청(<http://www.forest.go.kr>)

전북특별자치도 무주군 안성면 죽천리 산 168-2 번지 일원

# 산지 구분도

(보전산지 변경지정 [임업용 ▶ 공익용])

NI52-1-7-059



## 범례

공익용산지	지적선
임업용산지	행정경계
준보전산지	대상지역

지정권자: 산림청장  
고시일자: 2024-05-01  
고시번호: 산림청고시제2024-36호

비고:  
1. 측량의 기준: 한국측지계  
2. 투영법: 횡단 메르카토르도법(타원체는 베셀타원체)  
3. 높이의 기준: 인천만의 평균해면  
4. 본 지도는 지적이 표시된 지형도 또는 지적선을 기준으로 작성하였음  
5. 본 지도는 산림청장의 사전승인없이 복제, 국외반출, 임의계재, 편집을 할 수 없으며, 위반 시 관련법에 따라 처벌받을 수 있음  
6. 본 지도에 의하여 측량할 수 없음



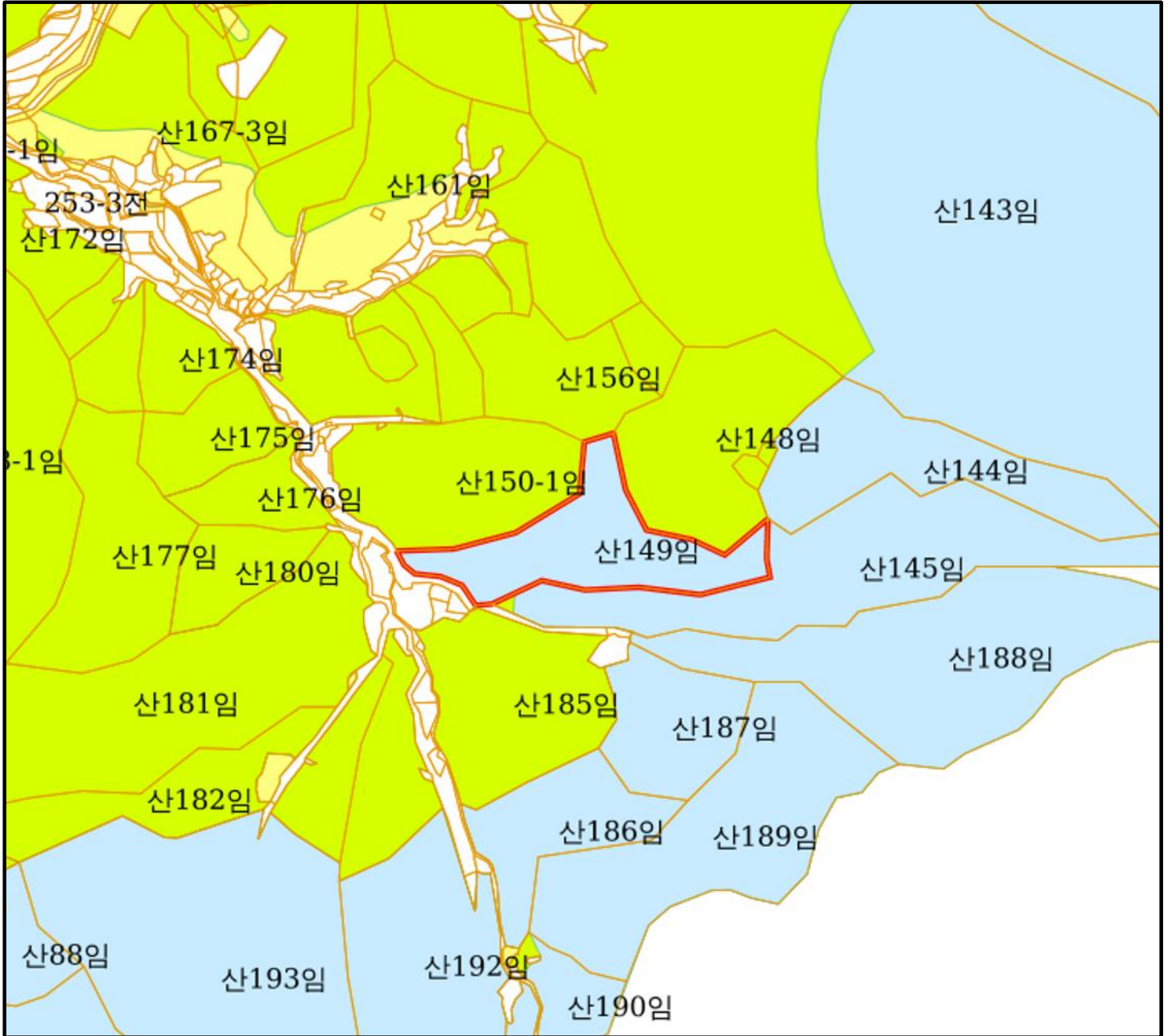
산지정보시스템(<http://flis.forestland.go.kr>)  
산림청(<http://www.forest.go.kr>)



# 산지 구분도

(보전산지 변경지정 [임업용 ▶ 공익용])

NI52-1-21-003



## 범례

- |  |  |
|--|--|
|  공익용산지 |  지적선  |
|  임업용산지 |  행정경계 |
|  준보전산지 |  대상지역 |

지정권자: 산림청장  
고시일자: 2024-05-01  
고시번호: 산림청고시제2024-36호

- 비고:
- 측량의 기준: 한국측지계
  - 투영법: 횡단 메르카토르도법(타원체는 베셀타원체)
  - 높이의 기준: 인천만의 평균해면
  - 본 지도는 지적이 표시된 지형도 또는 지적선을 기준으로 작성하였음
  - 본 지도는 산림청장의 사전승인없이 복제, 국외반출, 임의계제, 편집을 할 수 없으며, 위반 시 관련법에 따라 처벌 받을 수 있음
  - 본 지도에 의하여 측량할 수 없음



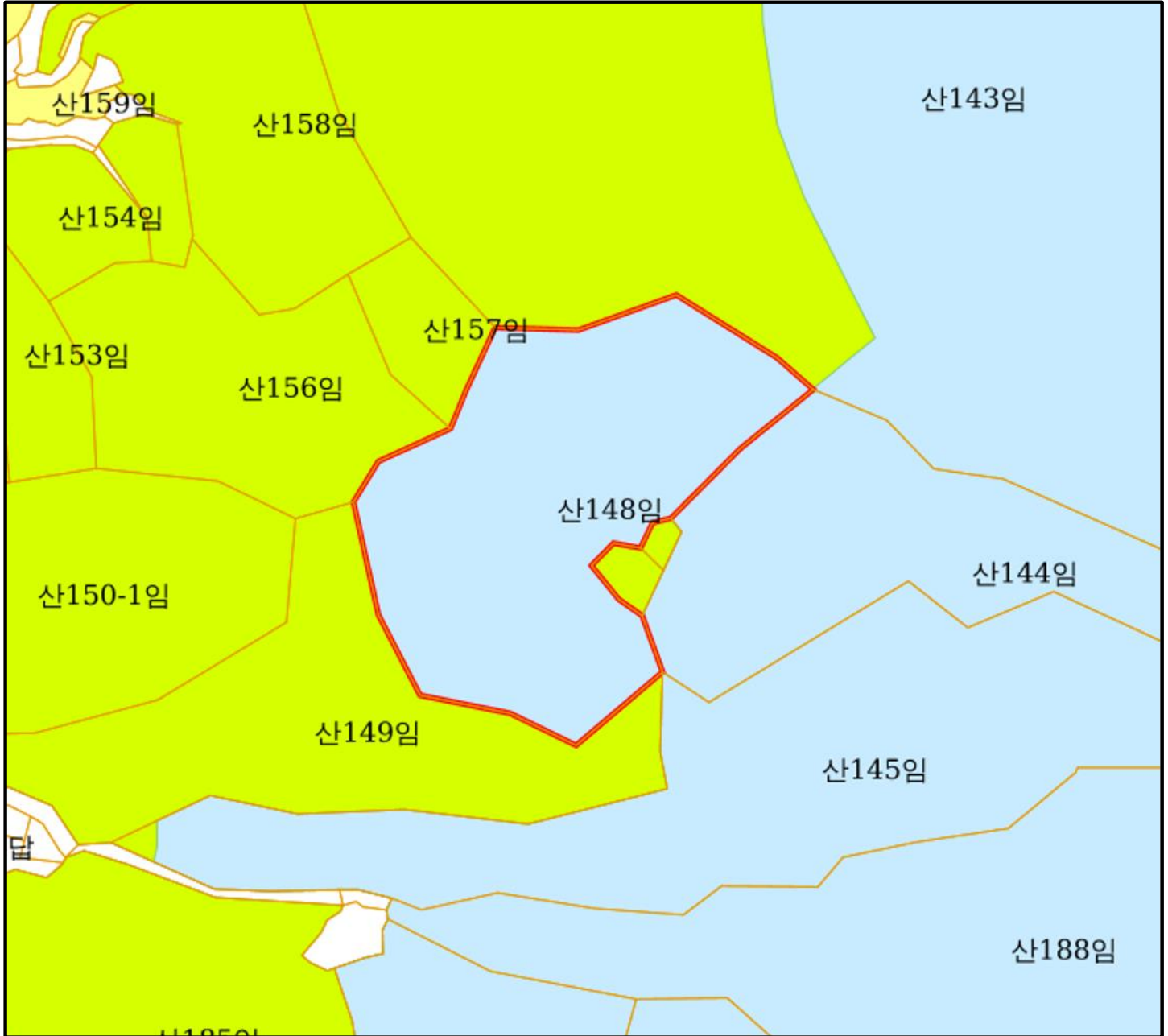
산지정보시스템(<http://flis.forestland.go.kr>)  
산림청(<http://www.forest.go.kr>)

전북특별자치도 장수군 번암면 논곡리 산 149 번지 일원

# 산지 구분도

(보전산지 변경지정 [임업용 ▶ 공익용])

NI52-1-21-003



## 범례

공익용산지	지적선
임업용산지	행정경계
준보전산지	대상지역

지정권자: 산림청장  
고시일자: 2024-05-01  
고시번호: 산림청고시제2024-36호

비고:  
1. 측량의 기준: 한국측지계  
2. 투영법: 횡단 메르카토르도법(타원체는 베셀타원체)  
3. 높이의 기준: 인천만의 평균해면  
4. 본 지도는 지적이 표시된 지형도 또는 지적선을 기준으로 작성하였음  
5. 본 지도는 산림청장의 사전승인없이 복제, 국외반출, 임의개제, 편집을 할 수 없으며, 위반 시 관련법에 따라 처벌받을 수 있음  
6. 본 지도에 의하여 측량할 수 없음



산지정보시스템(<http://flis.forestland.go.kr>)  
산림청(<http://www.forest.go.kr>)

전북특별자치도 장수군 번암면 논곡리 산 148 번지 일원