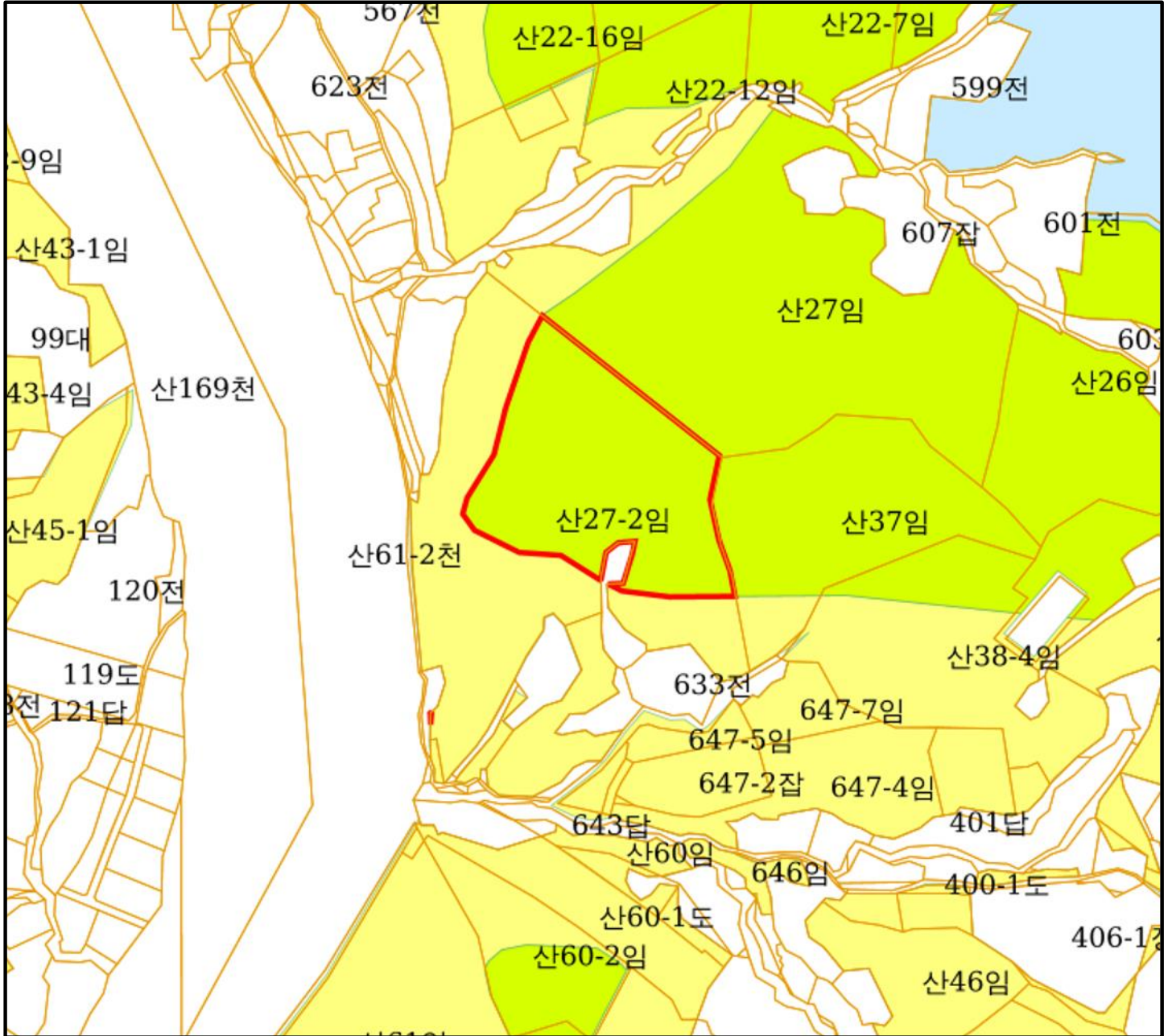


산지 구분도

(보전산지 변경지정 [공익용 ▶ 임업용])

NJ52-5-26-084



범례

	공익용산지		지적선
	임업용산지		행정경계
	준보전산지		대상지역

지정권자: 산림청장
 고시일자: 2022-07-22
 고시번호: 산림청고시제2022-77호

비고:
 1. 측량의 기준: 한국측지계
 2. 투영법: 횡단 메르카토르도법(타원체는 베셀타원체)
 3. 높이의 기준: 인천만의 평균해면
 4. 본 지도는 지적이 표시된 지형도 또는 지적선을 기준으로 작성하였음
 5. 본 지도는 산림청장의 사전승인없이 복제, 국외반출, 임의개제, 편집을 할 수 없으며, 위반 시 관련법에 따라 처벌 받을 수 있음
 6. 본 지도에 의하여 측량할 수 없음



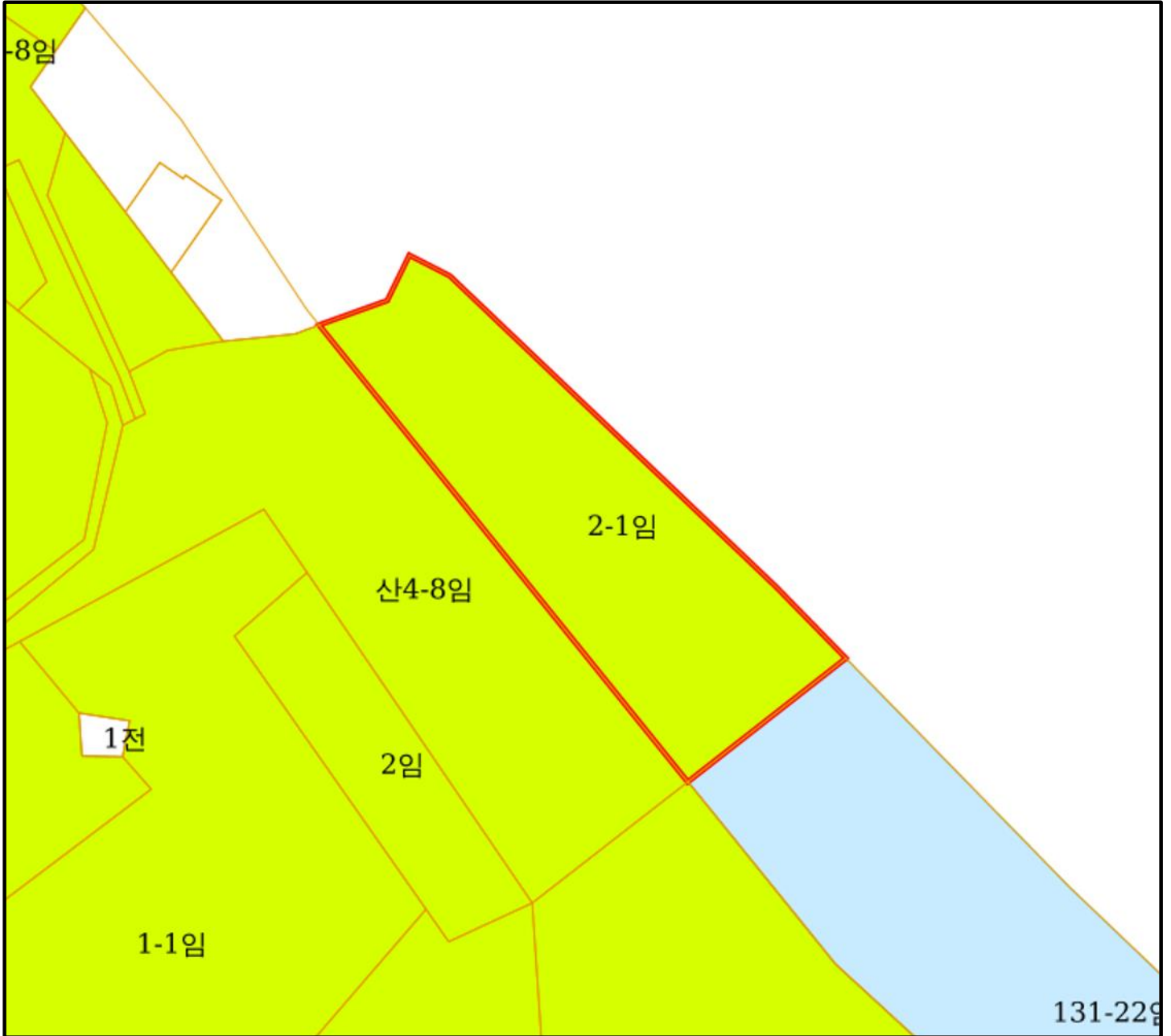
산지정보시스템(<http://flis.forestland.go.kr>)
 산림청(<http://www.forest.go.kr>)

경기도 연천군 청산면 장탄리 산 27-2 번지 일원







산지 구분도

(보전산지 변경지정 [공익용 ▶ 임업용])

NJ52-6-25-089



범례

 공익용산지	 지적선
 임업용산지	 행정경계
 준보전산지	 대상지역

지정권자: 산림청장
고시일자: 2022-07-22
고시번호: 산림청고시제2022-77호

비고:
1. 측량의 기준: 한국측지계
2. 투영법: 횡단 메르카토르도법(타원체는 베셀타원체)
3. 높이의 기준: 인천만의 평균해면
4. 본 지도는 지적이 표시된 지형도 또는 지적선을 기준으로 작성하였음
5. 본 지도는 산림청장의 사전승인없이 복제, 국외반출, 임의게재, 편집을 할 수 없으며, 위반 시 관련법에 따라 처벌받을 수 있음
6. 본 지도에 의하여 측량할 수 없음



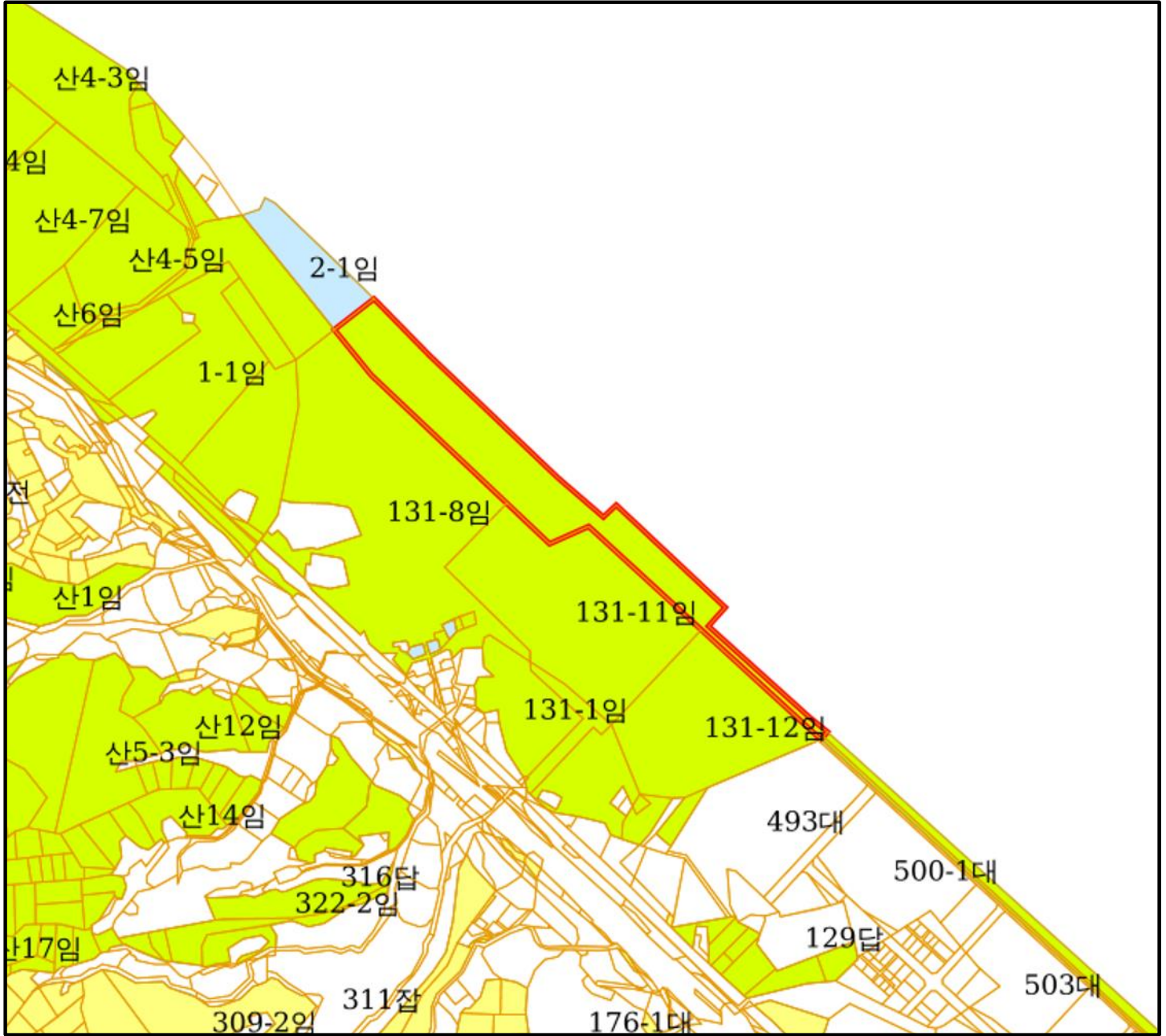
산지정보시스템(<http://flis.forestland.go.kr>)
산림청(<http://www.forest.go.kr>)

강원도 양양군 손양면 여운포리 2-1 번지 일원







산지 구분도

(보전산지 변경지정 [공익용 ▶ 임업용])

NJ52-6-25-089



범례

	공익용산지		지적선
	임업용산지		행정경계
	준보전산지		대상지역

지정권자: 산림청장
 고시일자: 2022-07-22
 고시번호: 산림청고시제2022-77호

비고:
 1. 측량의 기준: 한국측지계
 2. 투영법: 횡단 메르카토르도법(타원체는 베셀타원체)
 3. 높이의 기준: 인천만의 평균해면
 4. 본 지도는 지적이 표시된 지형도 또는 지적선을 기준으로 작성하였음
 5. 본 지도는 산림청장의 사전승인없이 복제, 국외반출, 임의개제, 편집을 할 수 없으며, 위반 시 관련법에 따라 처벌 받을 수 있음
 6. 본 지도에 의하여 측량할 수 없음



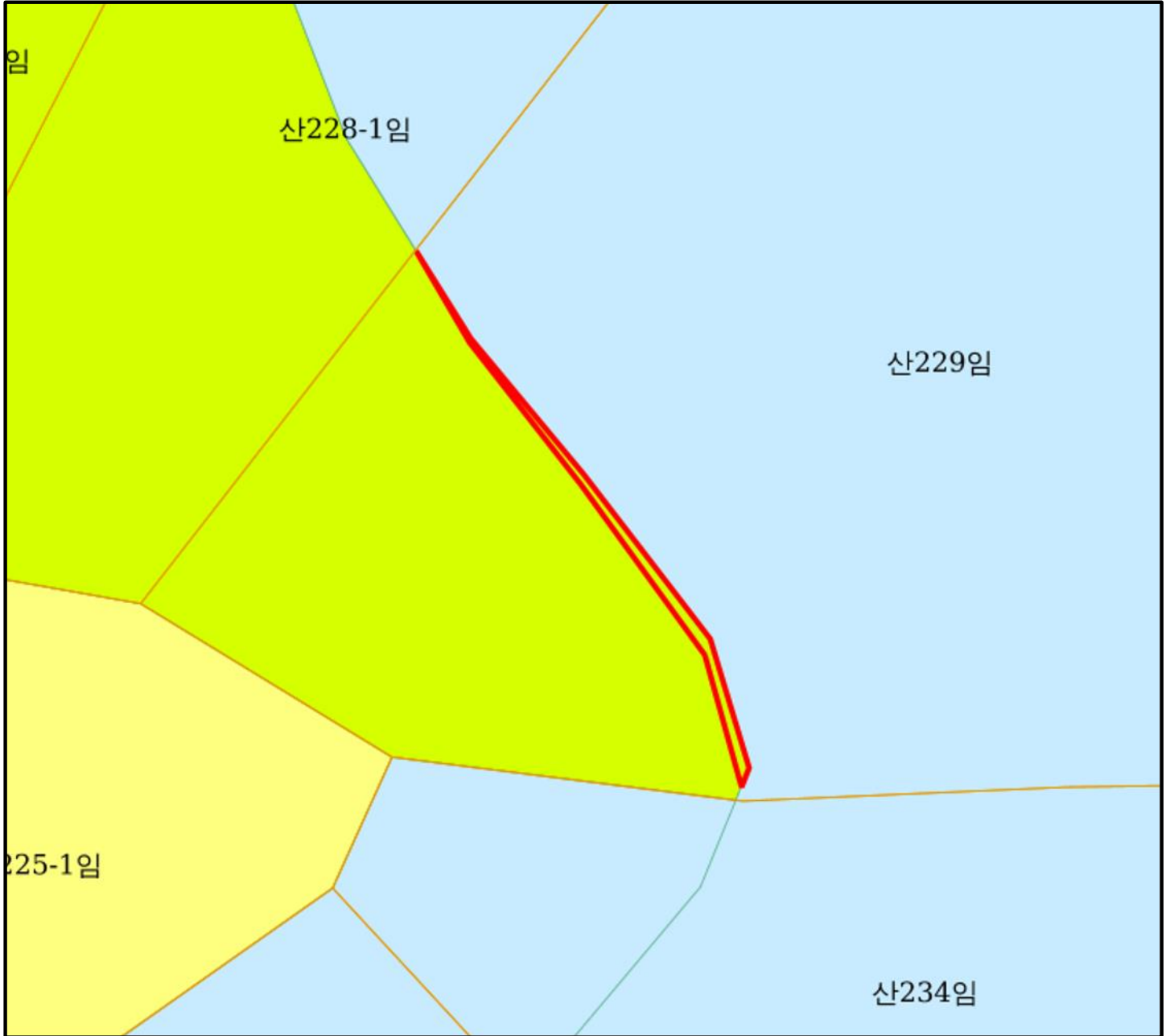
산지정보시스템(<http://flis.forestland.go.kr>)
 산림청(<http://www.forest.go.kr>)

강원도 양양군 현북면 중광정리 131-22 번지 일원

산지 구분도

(보전산지 변경지정 [공익용 ▶ 임업용])

NI52-6-10-059



범례

	공익용산지		지적선
	임업용산지		행정경계
	준보전산지		대상지역

지정권자: 산림청장
고시일자: 2022-07-22
고시번호: 산림청고시제2022-77호

비고:
1. 측량의 기준: 한국측지계
2. 투영법: 횡단 메르카토르도법(타원체는 베셀타원체)
3. 높이의 기준: 인천만의 평균해면
4. 본 지도는 지적이 표시된 지형도 또는 지적선을 기준으로 작성하였음
5. 본 지도는 산림청장의 사전승인없이 복제, 국외반출, 임의게재, 편집을 할 수 없으며, 위반 시 관련법에 따라 처벌 받을 수 있음
6. 본 지도에 의하여 측량할 수 없음



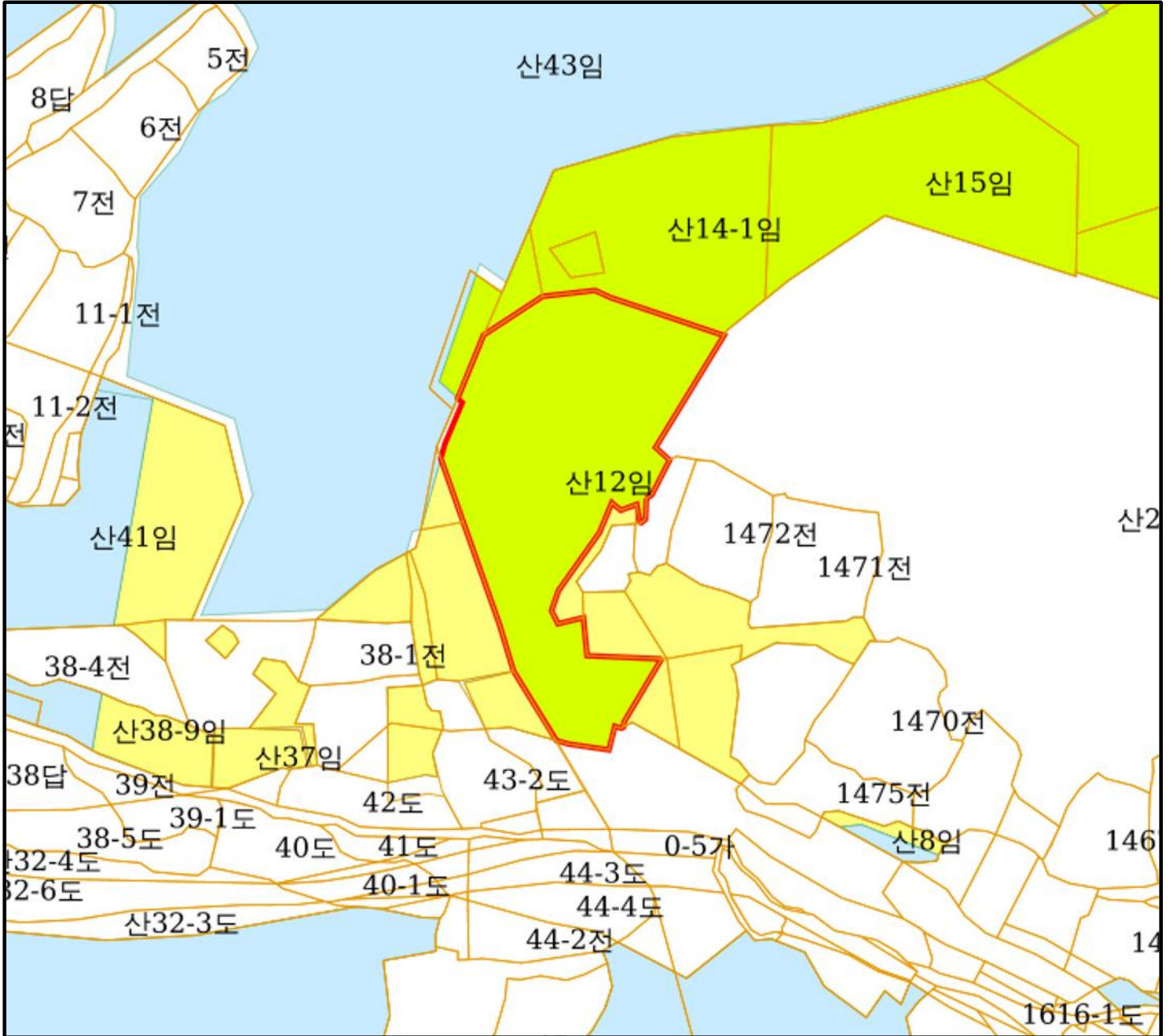
산지정보시스템(<http://flis.forestland.go.kr>)
산림청(<http://www.forest.go.kr>)

전라남도 여수시 돌산읍 군내리 산 229 번지 일원

산지 구분도

(보전산지 변경지정 [공익용 ▶ 임업용])

NI52-6-10-060



범례

- | | |
|------------------------------------------------------------------------------------------|------------------------------------------------------------------------------------------|
|  공익용산지 |  지적선 |
|  임업용산지 |  행정경계 |
|  준보전산지 |  대상지역 |

지정권자: 산림청장
 고시일자: 2022-07-22
 고시번호: 산림청고시제2022-77호

비고:
 1. 측량의 기준: 한국측지계
 2. 투영법: 횡단 메르카토르도법(타원체는 베셀타원체)
 3. 높이의 기준: 인천만의 평균해면
 4. 본 지도는 지적이 표시된 지형도 또는 지적선을 기준으로 작성하였음
 5. 본 지도는 산림청장의 사전승인없이 복제, 국외반출, 임의개제, 편집을 할 수 없으며, 위반 시 관련법에 따라 처벌 받을 수 있음
 6. 본 지도에 의하여 측량할 수 없음



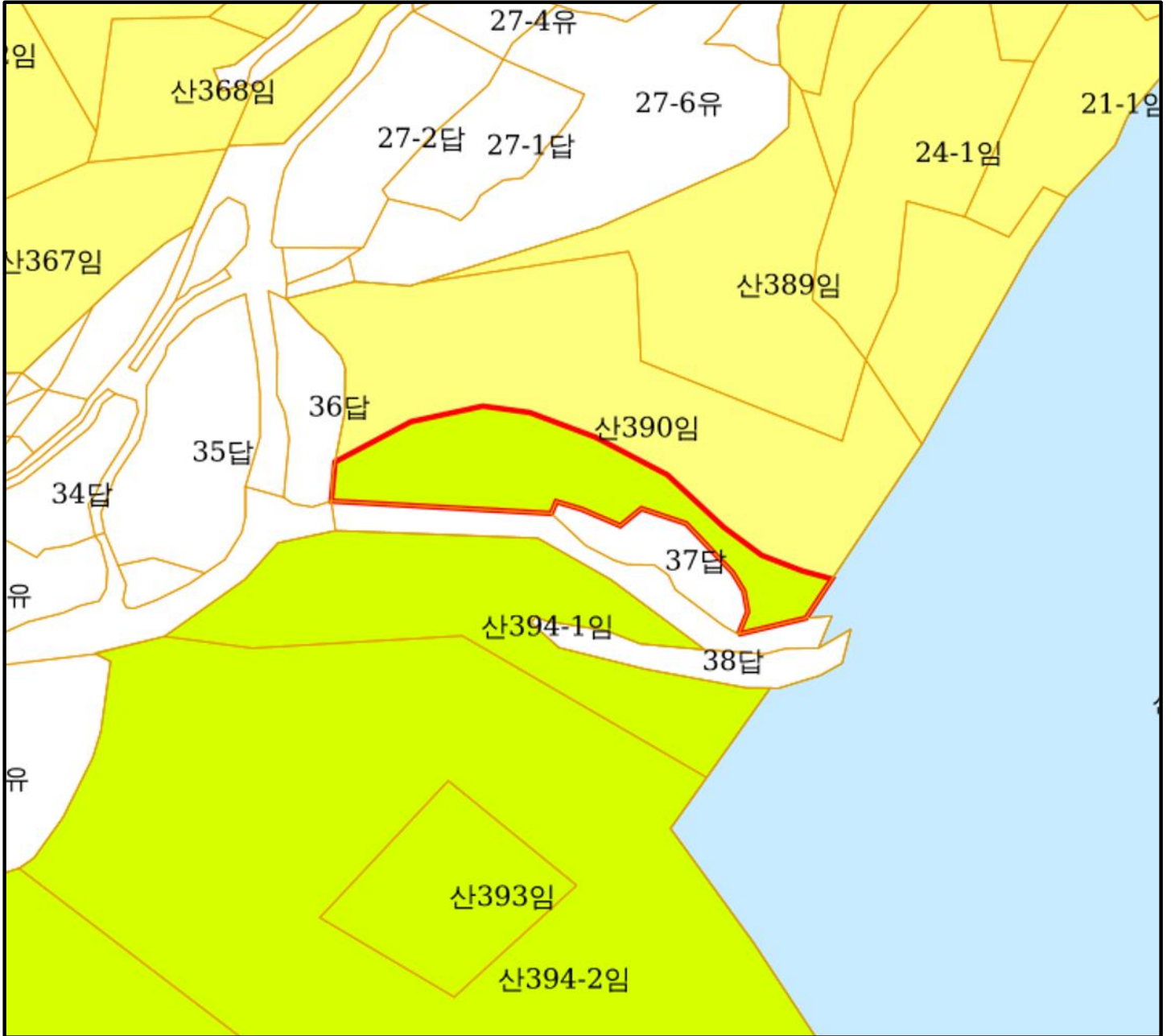
산지정보시스템(<http://flis.forestland.go.kr>)
 산림청(<http://www.forest.go.kr>)

전라남도 여수시 돌산읍 신복리 산 12 번지 일원

산지 구분도

(보전산지 변경지정 [공익용 ▶ 임업용])

NI52-6-11-051



범례

	공익용산지		지적선
	임업용산지		행정경계
	준보전산지		대상지역

지정권자: 산림청장
 고시일자: 2022-07-22
 고시번호: 산림청고시제2022-77호

비고:
 1. 측량의 기준: 한국측지계
 2. 투영법: 횡단 메르카토르도법(타원체는 베셀타원체)
 3. 높이의 기준: 인천만의 평균해면
 4. 본 지도는 지적이 표시된 지형도 또는 지적선을 기준으로 작성하였음
 5. 본 지도는 산림청장의 사전승인없이 복제, 국외반출, 임의계재, 편집을 할 수 없으며, 위반 시 관련법에 따라 처벌 받을 수 있음
 6. 본 지도에 의하여 측량할 수 없음



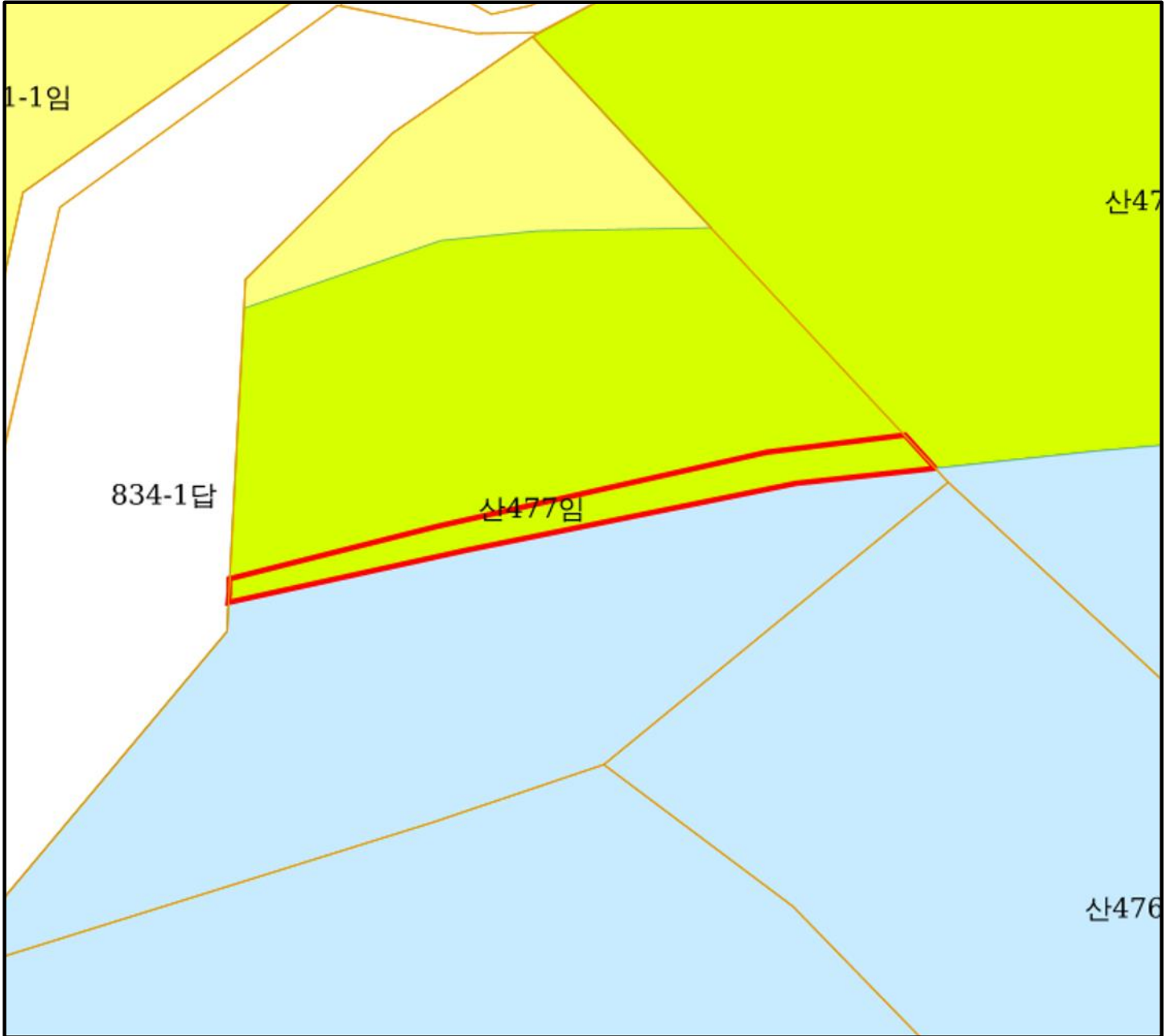
산지정보시스템(<http://flis.forestland.go.kr>)
 산림청(<http://www.forest.go.kr>)

전라남도 여수시 돌산읍 신복리 산 390 번지 일원

산지 구분도

(보전산지 변경지정 [공익용 ▶ 임업용])

NI52-6-11-061



범례

 공익용산지	 지적선
 임업용산지	 행정경계
 준보전산지	 대상지역

지정권자: 산림청장
고시일자: 2022-07-22
고시번호: 산림청고시제2022-77호

비고:
1. 측량의 기준: 한국측지계
2. 투영법: 횡단 메르카토르도법(타원체는 베셀타원체)
3. 높이의 기준: 인천만의 평균해면
4. 본 지도는 지적이 표시된 지형도 또는 지적선을 기준으로 작성하였음
5. 본 지도는 산림청장의 사전승인없이 복제, 국외반출, 임의계재, 편집을 할 수 없으며, 위반 시 관련법에 따라 처벌 받을 수 있음
6. 본 지도에 의하여 측량할 수 없음



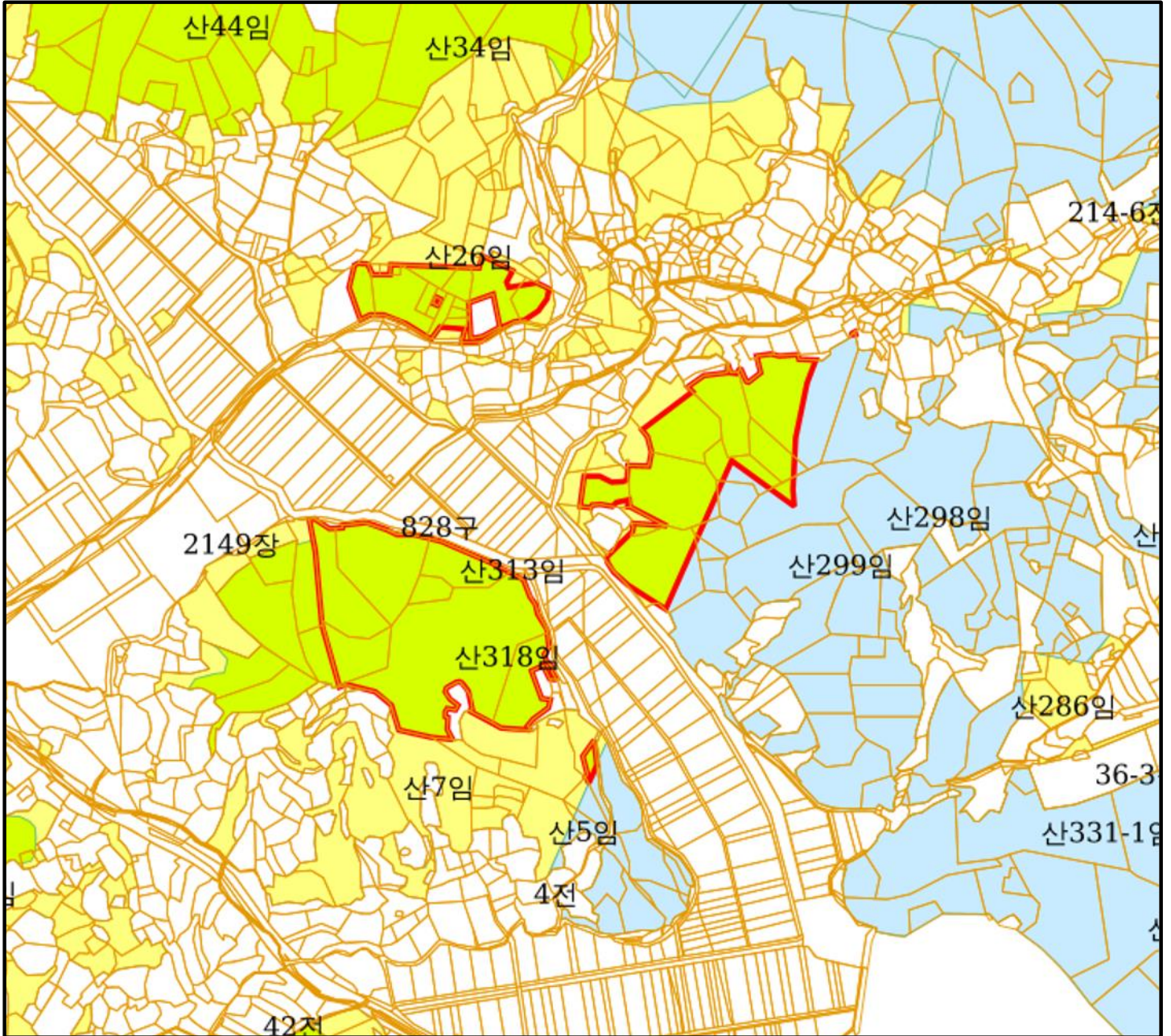
산지정보시스템(<http://flis.forestland.go.kr>)
산림청(<http://www.forest.go.kr>)

전라남도 여수시 돌산읍 신복리 산 477 번지 일원

산지 구분도

(보전산지 변경지정 [공익용 ▶ 임업용])

NI52-6-10-025



범례

	공익용산지		지적선
	임업용산지		행정경계
	준보전산지		대상지역

지정권자: 산림청장
 고시일자: 2022-07-22
 고시번호: 산림청고시제2022-77호

비고:
 1. 측량의 기준: 한국측지계
 2. 투영법: 횡단 메르카토르도법(타원체는 베셀타원체)
 3. 높이의 기준: 인천만의 평균해면
 4. 본 지도는 지적이 표시된 지형도 또는 지적선을 기준으로 작성하였음
 5. 본 지도는 산림청장의 사전승인없이 복제, 국외반출, 임의게재, 편집을 할 수 없으며, 위반시 관련법에 따라 처벌 받을 수 있음
 6. 본 지도에 의하여 측량할 수 없음



산지정보시스템(<http://flis.forestland.go.kr>)
 산림청(<http://www.forest.go.kr>)

전라남도 여수시 화양면 나진리 산 192-5 번지 일원

산지 구분도

(보전산지 변경지정 [공익용 ▶ 임업용])

NI52-6-10-015



범례

	공익용산지		지적선
	임업용산지		행정경계
	준보전산지		대상지역

지정권자: 산림청장
 고시일자: 2022-07-22
 고시번호: 산림청고시제2022-77호

비고:
 1. 측량의 기준: 한국측지계
 2. 투영법: 횡단 메르카토르도법(타원체는 베셀타원체)
 3. 높이의 기준: 인천만의 평균해면
 4. 본 지도는 지적이 표시된 지형도 또는 지적선을 기준으로 작성하였음
 5. 본 지도는 산림청장의 사전승인없이 복제, 국외반출, 임의계재, 편집을 할 수 없으며, 위반시 관련법에 따라 처벌 받을 수 있음
 6. 본 지도에 의하여 측량할 수 없음



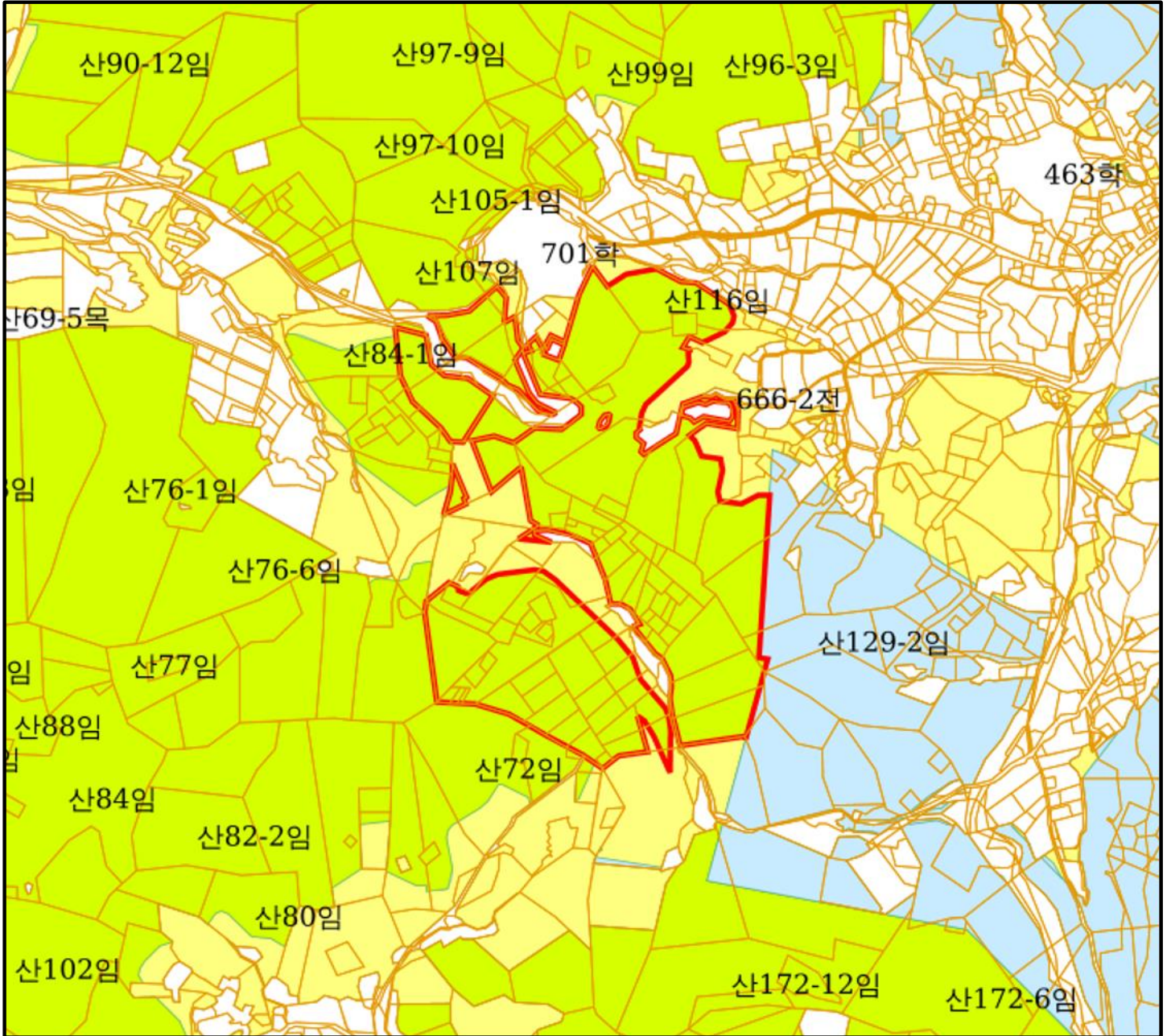
산지정보시스템(<http://flis.forestland.go.kr>)
 산림청(<http://www.forest.go.kr>)

전라남도 여수시 화양면 나진리 산 86-4 번지 일원







산지 구분도

(보전산지 변경지정 [공익용 ▶ 임업용])

NI52-6-10-015



범례

	공익용산지		지적선
	임업용산지		행정경계
	준보전산지		대상지역

지정권자: 산림청장
 고시일자: 2022-07-22
 고시번호: 산림청고시제2022-77호

비고:
 1. 측량의 기준: 한국측지계
 2. 투영법: 횡단 메르카토르도법(타원체는 베셀타원체)
 3. 높이의 기준: 인천만의 평균해면
 4. 본 지도는 지적이 표시된 지형도 또는 지적선을 기준으로 작성하였음
 5. 본 지도는 산림청장의 사전승인없이 복제, 국외반출, 임의개제, 편집을 할 수 없으며, 위반 시 관련법에 따라 처벌 받을 수 있음
 6. 본 지도에 의하여 측량할 수 없음



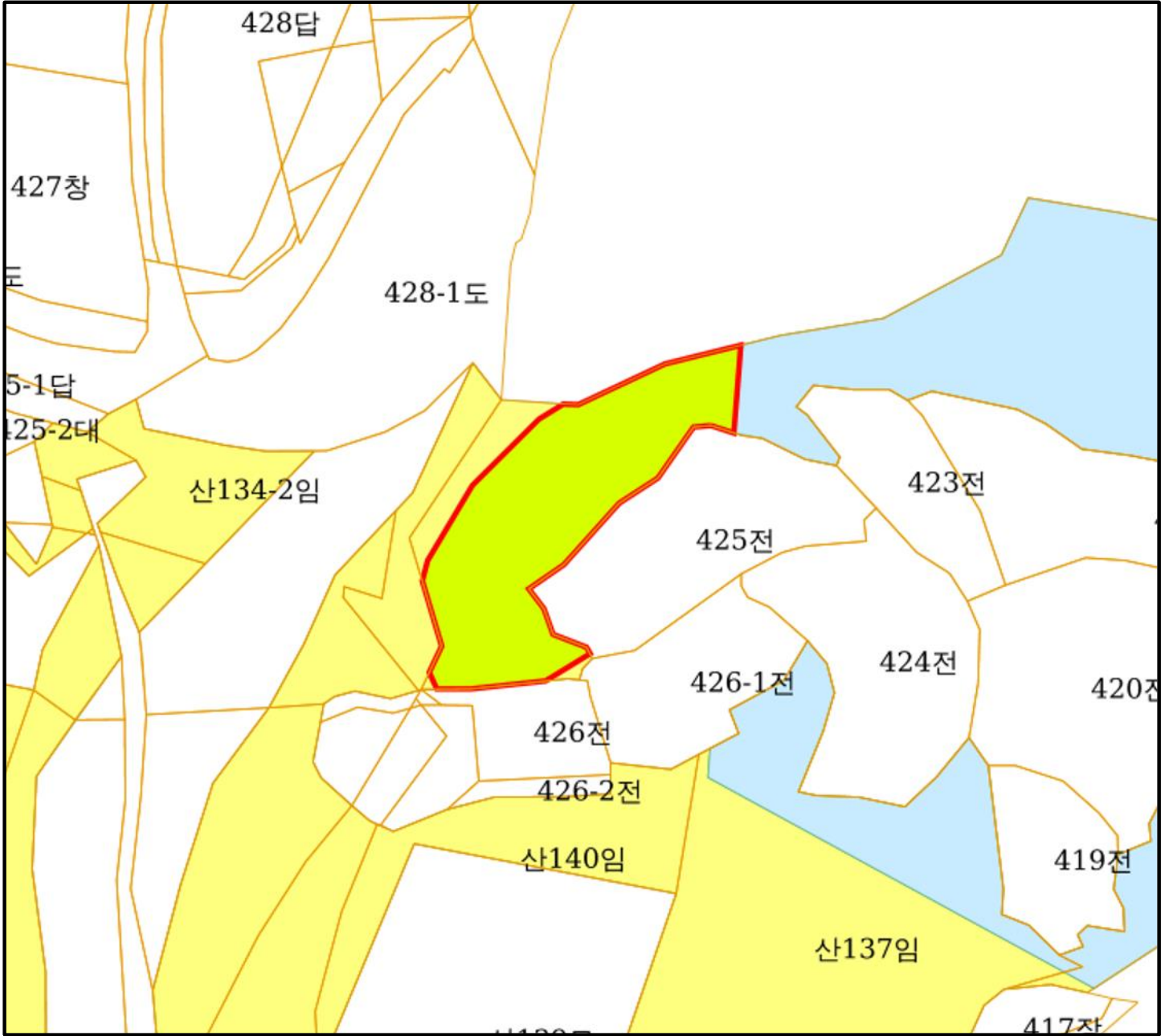
산지정보시스템(<http://flis.forestland.go.kr>)
 산림청(<http://www.forest.go.kr>)

전라남도 여수시 화양면 나진리 산 122-13 번지 일원







산지 구분도

(보전산지 변경지정 [공익용 ▶ 임업용])

NI52-6-10-015



범례

- | | |
|------------------------------------------------------------------------------------------|------------------------------------------------------------------------------------------|
|  공익용산지 |  지적선 |
|  임업용산지 |  행정경계 |
|  준보전산지 |  대상지역 |

지정권자: 산림청장
고시일자: 2022-07-22
고시번호: 산림청고시제2022-77호

- 비고:
1. 측량의 기준: 한국측지계
 2. 투영법: 횡단 메르카토르도법(타원체는 베셀타원체)
 3. 높이의 기준: 인천만의 평균해면
 4. 본 지도는 지적이 표시된 지형도 또는 지적선을 기준으로 작성하였음
 5. 본 지도는 산림청장의 사전승인없이 복제, 국외반출, 임의계재, 편집을 할 수 없으며, 위반 시 관련법에 따라 처벌 받을 수 있음
 6. 본 지도에 의하여 측량할 수 없음



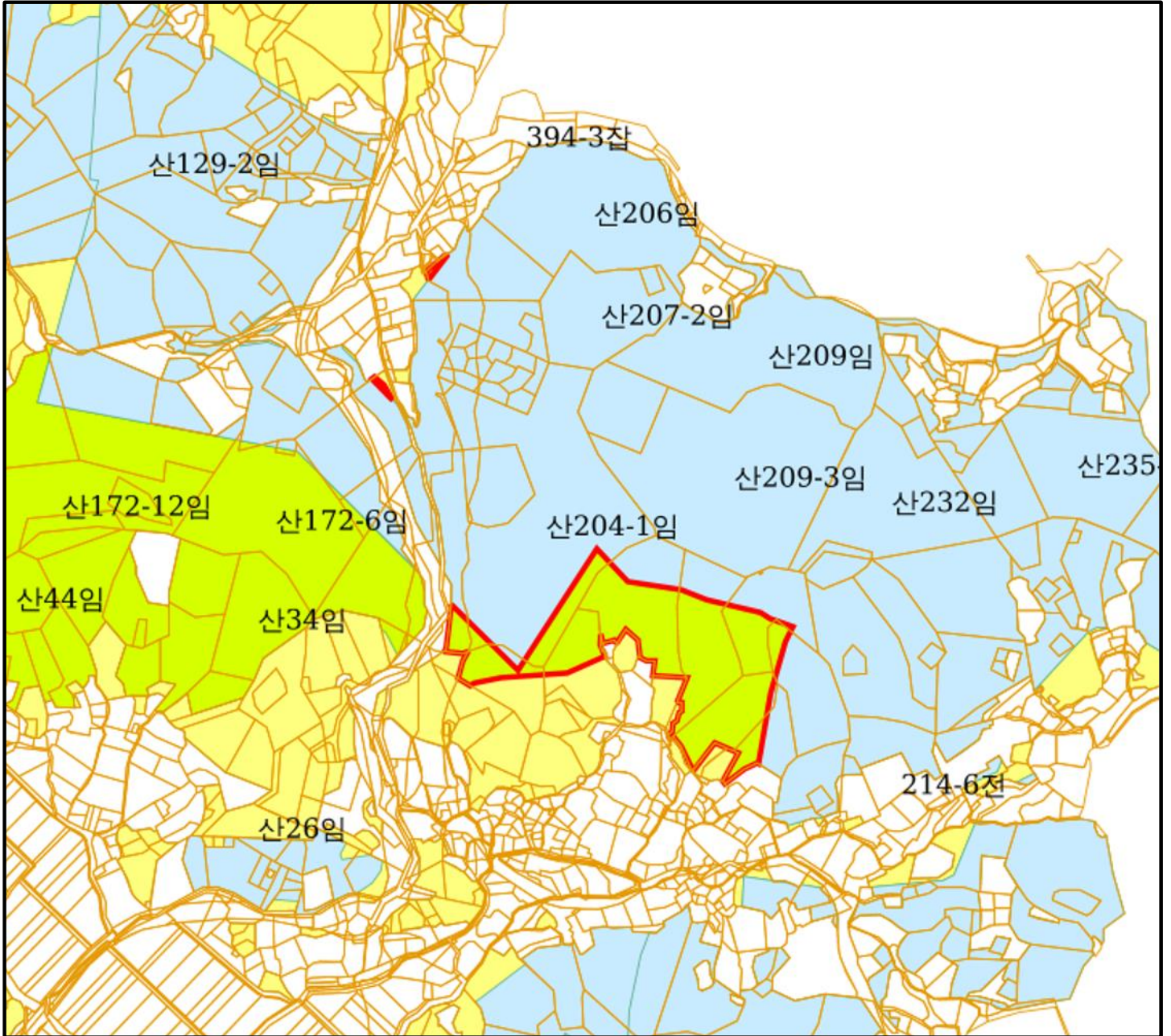
산지정보시스템(<http://flis.forestland.go.kr>)
산림청(<http://www.forest.go.kr>)

전라남도 여수시 화양면 나진리 산 134 번지 일원

산지 구분도

(보전산지 변경지정 [공익용 ▶ 임업용])

NI52-6-10-025



범례

	공익용산지		지적선
	임업용산지		행정경계
	준보전산지		대상지역

지정권자: 산림청장
 고시일자: 2022-07-22
 고시번호: 산림청고시제2022-77호

비고:
 1. 측량의 기준: 한국측지계
 2. 투영법: 횡단 메르카토르도법(타원체는 베셀타원체)
 3. 높이의 기준: 인천만의 평균해면
 4. 본 지도는 지적이 표시된 지형도 또는 지적선을 기준으로 작성하였음
 5. 본 지도는 산림청장의 사전승인없이 복제, 국외반출, 임의게재, 편집을 할 수 없으며, 위반 시 관련법에 따라 처벌 받을 수 있음
 6. 본 지도에 의하여 측량할 수 없음



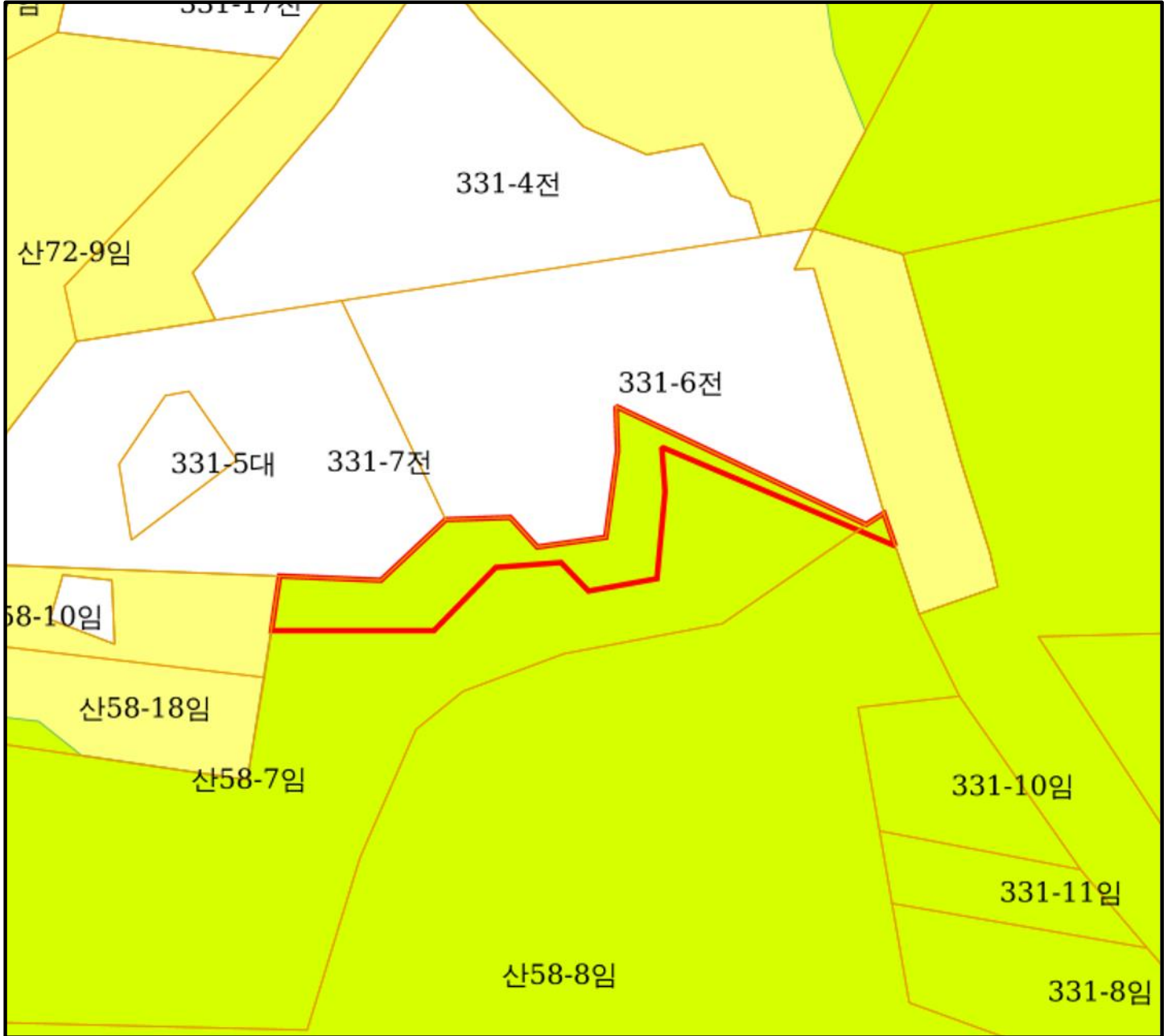
산지정보시스템(<http://flis.forestland.go.kr>)
 산림청(<http://www.forest.go.kr>)

전라남도 여수시 화양면 나진리 산 178-1 번지 일원







산지 구분도

(보전산지 변경지정 [공익용 ▶ 임업용])

NI52-6-10-015



범례

 공익용산지	 지적선
 임업용산지	 행정경계
 준보전산지	 대상지역

지정권자: 산림청장
고시일자: 2022-07-22
고시번호: 산림청고시제2022-77호

비고:
1. 측량의 기준: 한국측지계
2. 투영법: 횡단 메르카토르도법(타원체는 베셀타원체)
3. 높이의 기준: 인천만의 평균해면
4. 본 지도는 지적이 표시된 지형도 또는 지적선을 기준으로 작성하였음
5. 본 지도는 산림청장의 사전승인없이 복제, 국외반출, 임의계재, 편집을 할 수 없으며, 위반 시 관련법에 따라 처벌 받을 수 있음
6. 본 지도에 의하여 측량할 수 없음

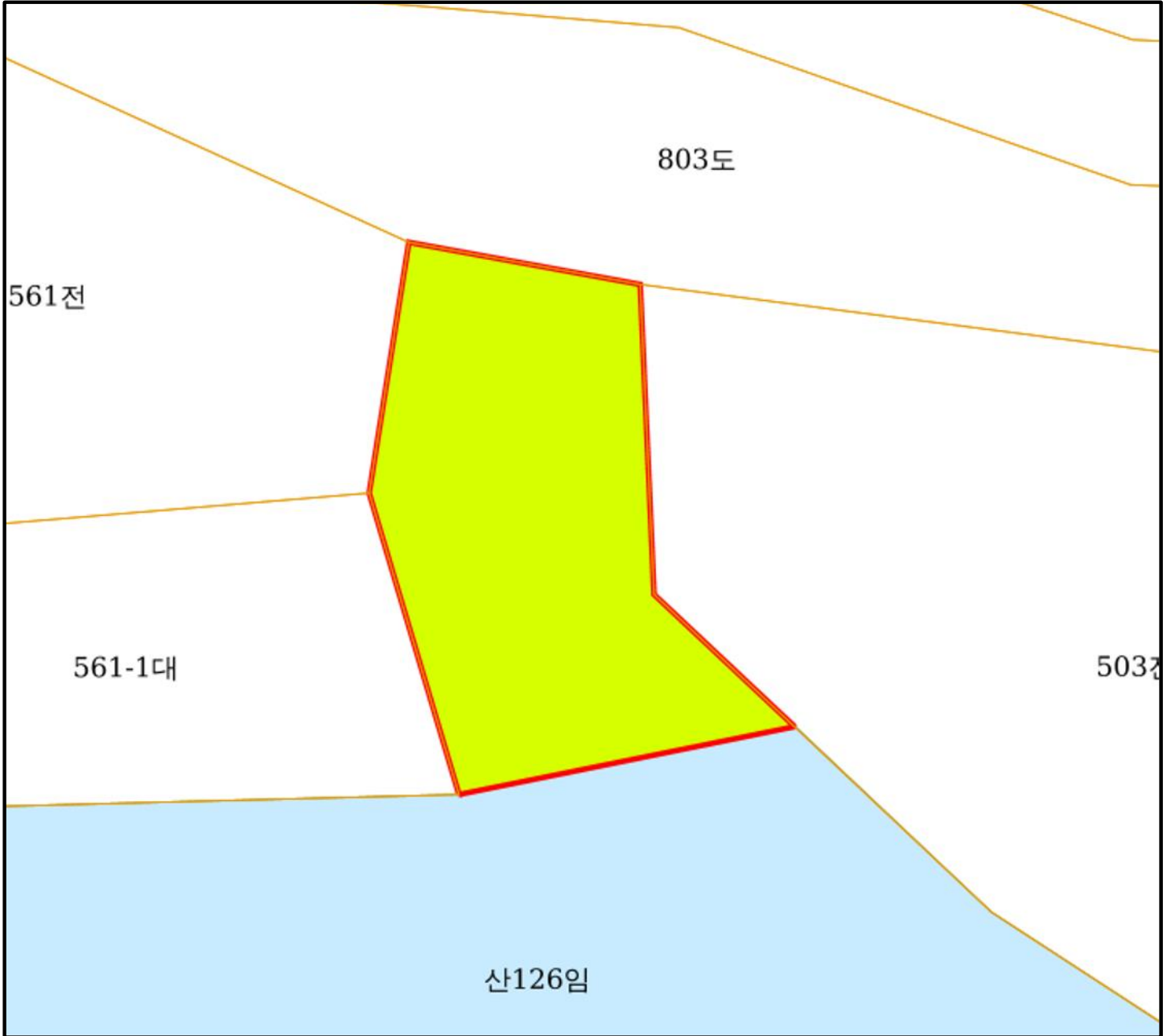


산지정보시스템(<http://flis.forestland.go.kr>)
산림청(<http://www.forest.go.kr>)







산지 구분도

(보전산지 변경지정 [공익용 ▶ 임업용])

NI52-6-10-013



범례

 공익용산지	 지적선
 임업용산지	 행정경계
 준보전산지	 대상지역

지정권자: 산림청장
고시일자: 2022-07-22
고시번호: 산림청고시제2022-77호

비고:
1. 측량의 기준: 한국측지계
2. 투영법: 횡단 메르카토르도법(타원체는 베셀타원체)
3. 높이의 기준: 인천만의 평균해면
4. 본 지도는 지적이 표시된 지형도 또는 지적선을 기준으로 작성하였음
5. 본 지도는 산림청장의 사전승인없이 복제, 국외반출, 임의계재, 편집을 할 수 없으며, 위반 시 관련법에 따라 처벌 받을 수 있음
6. 본 지도에 의하여 측량할 수 없음



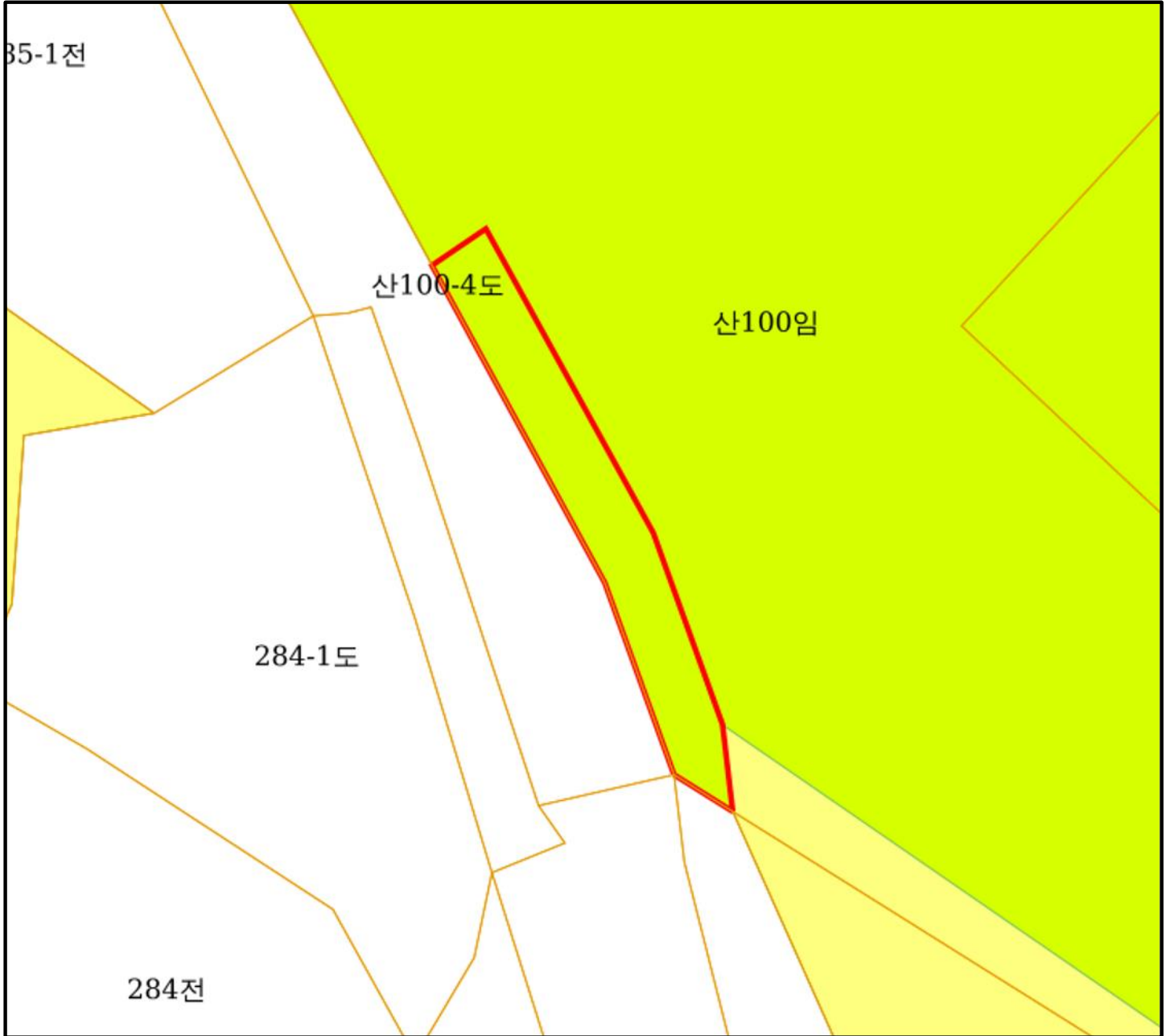
산지정보시스템(<http://flis.forestland.go.kr>)
산림청(<http://www.forest.go.kr>)

전라남도 여수시 화양면 이천리 산 126 번지 일원

산지 구분도

(보전산지 변경지정 [공익용 ▶ 임업용])

NI52-6-10-014



범례

공익용산지	지적선
임업용산지	행정경계
준보전산지	대상지역

지정권자: 산림청장
고시일자: 2022-07-22
고시번호: 산림청고시제2022-77호

비고:
1. 측량의 기준: 한국측지계
2. 투영법: 횡단 메르카토르도법(타원체는 베셀타원체)
3. 높이의 기준: 인천만의 평균해면
4. 본 지도는 지적이 표시된 지형도 또는 지적선을 기준으로 작성하였음
5. 본 지도는 산림청장의 사전승인없이 복제, 국외반출, 임의계재, 편집을 할 수 없으며, 위반 시 관련법에 따라 처벌 받을 수 있음
6. 본 지도에 의하여 측량할 수 없음



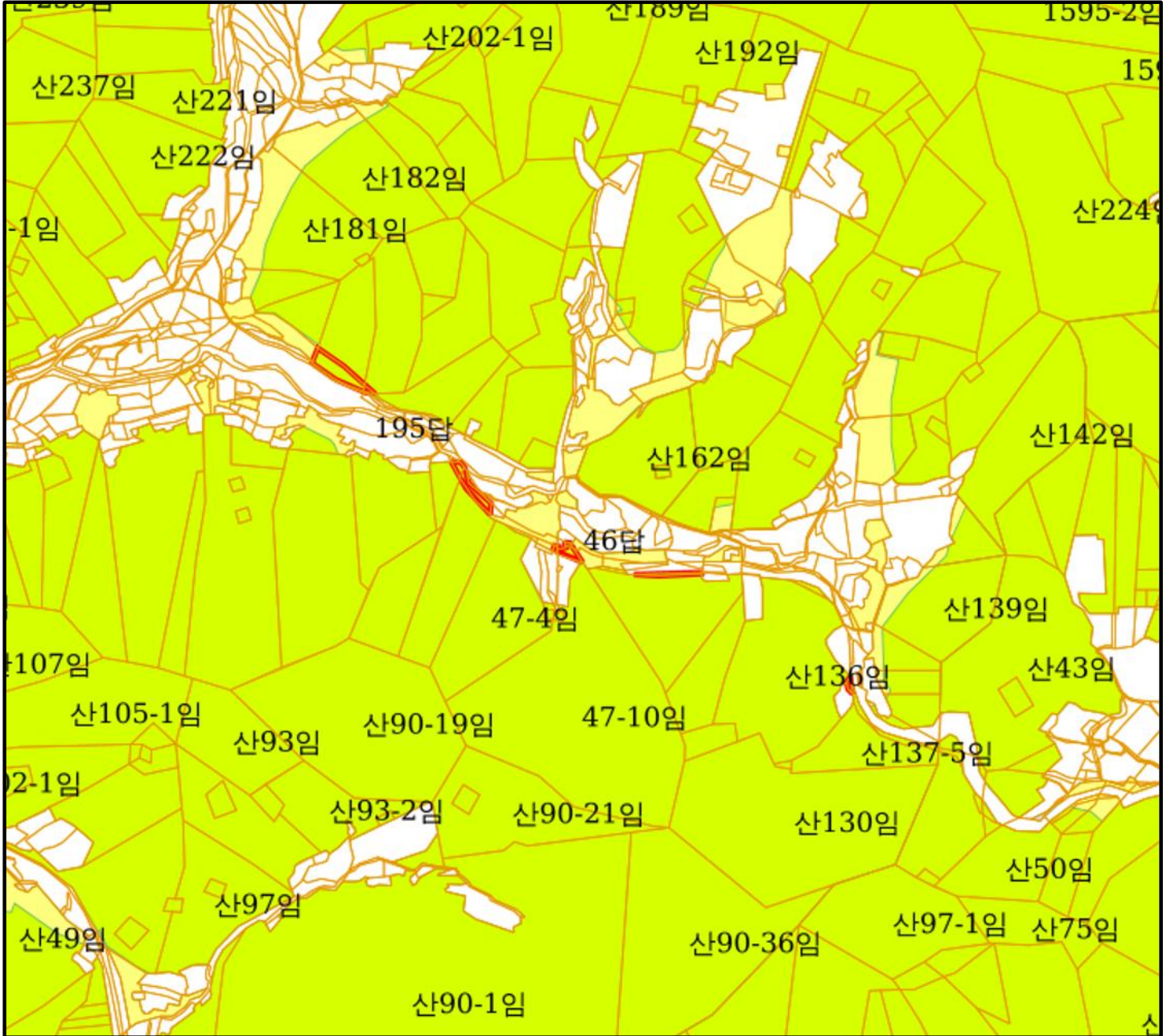
산지정보시스템(<http://flis.forestland.go.kr>)
산림청(<http://www.forest.go.kr>)

전라남도 여수시 화양면 옥적리 산 100 번지 일원

산지 구분도

(보전산지 변경지정 [공익용 ▶ 임업용])

NI52-6-10-015



범례

	공익용산지		지적선
	임업용산지		행정경계
	준보전산지		대상지역

지정권자: 산림청장
 고시일자: 2022-07-22
 고시번호: 산림청고시제2022-77호

비고:
 1. 측량의 기준: 한국측지계
 2. 투영법: 횡단 메르카토르도법(타원체는 베셀타원체)
 3. 높이의 기준: 인천만의 평균해면
 4. 본 지도는 지적이 표시된 지형도 또는 지적선을 기준으로 작성하였음
 5. 본 지도는 산림청장의 사전승인없이 복제, 국외반출, 임의게재, 편집을 할 수 없으며, 위반 시 관련법에 따라 처벌 받을 수 있음
 6. 본 지도에 의하여 측량할 수 없음



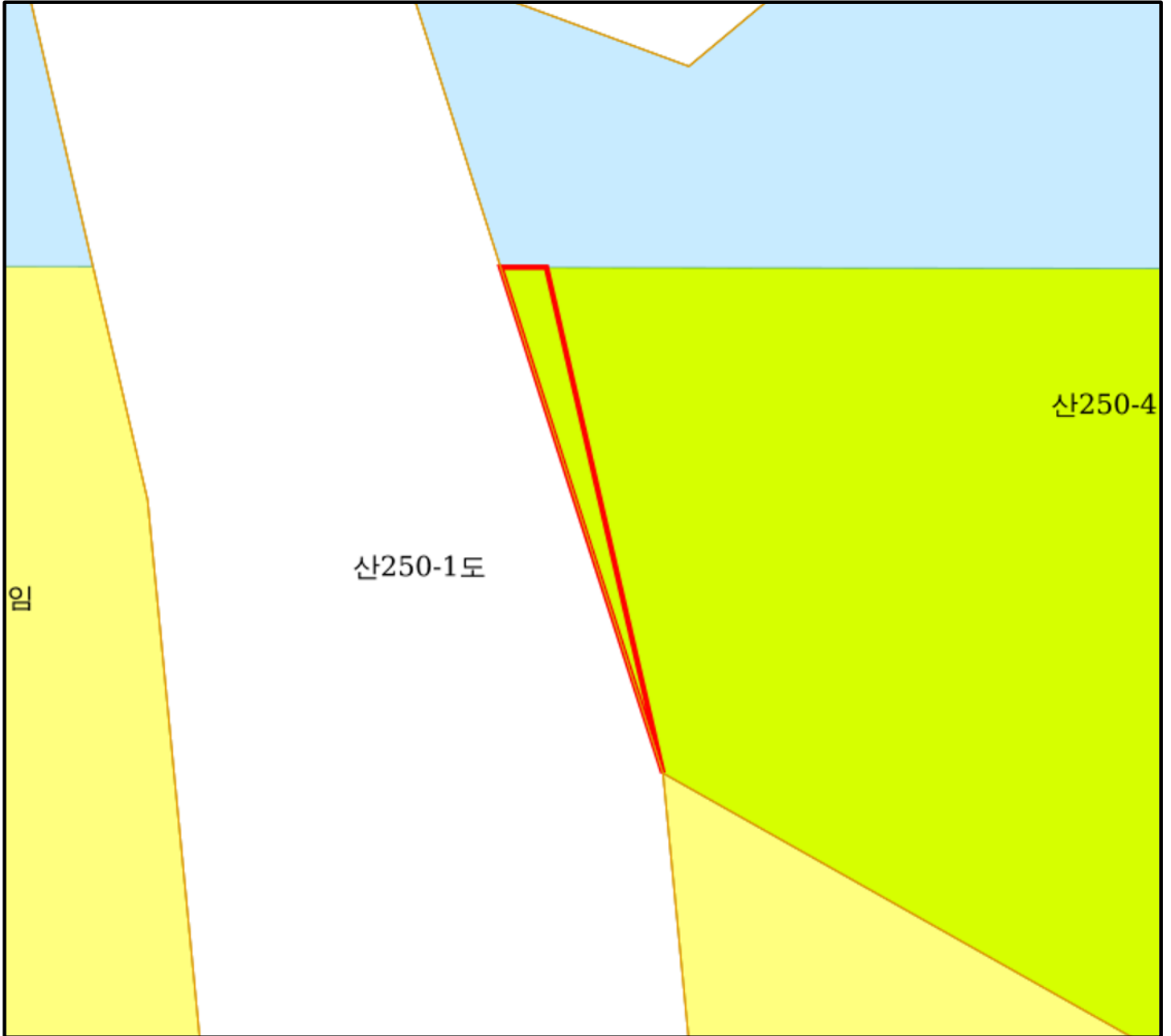
산지정보시스템(<http://flis.forestland.go.kr>)
 산림청(<http://www.forest.go.kr>)

전라남도 여수시 화양면 옥적리 산 125-2 번지 일원

산지 구분도

(보전산지 변경지정 [공익용 ▶ 임업용])

NI52-6-10-034



범례

	공익용산지		지적선
	임업용산지		행정경계
	준보전산지		대상지역

지정권자: 산림청장
고시일자: 2022-07-22
고시번호: 산림청고시제2022-77호

비고:
1. 측량의 기준: 한국측지계
2. 투영법: 횡단 메르카토르도법(타원체는 베셀타원체)
3. 높이의 기준: 인천만의 평균해면
4. 본 지도는 지적이 표시된 지형도 또는 지적선을 기준으로 작성하였음
5. 본 지도는 산림청장의 사전승인없이 복제, 국외반출, 임의계재, 편집을 할 수 없으며, 위반 시 관련법에 따라 처벌 받을 수 있음
6. 본 지도에 의하여 측량할 수 없음



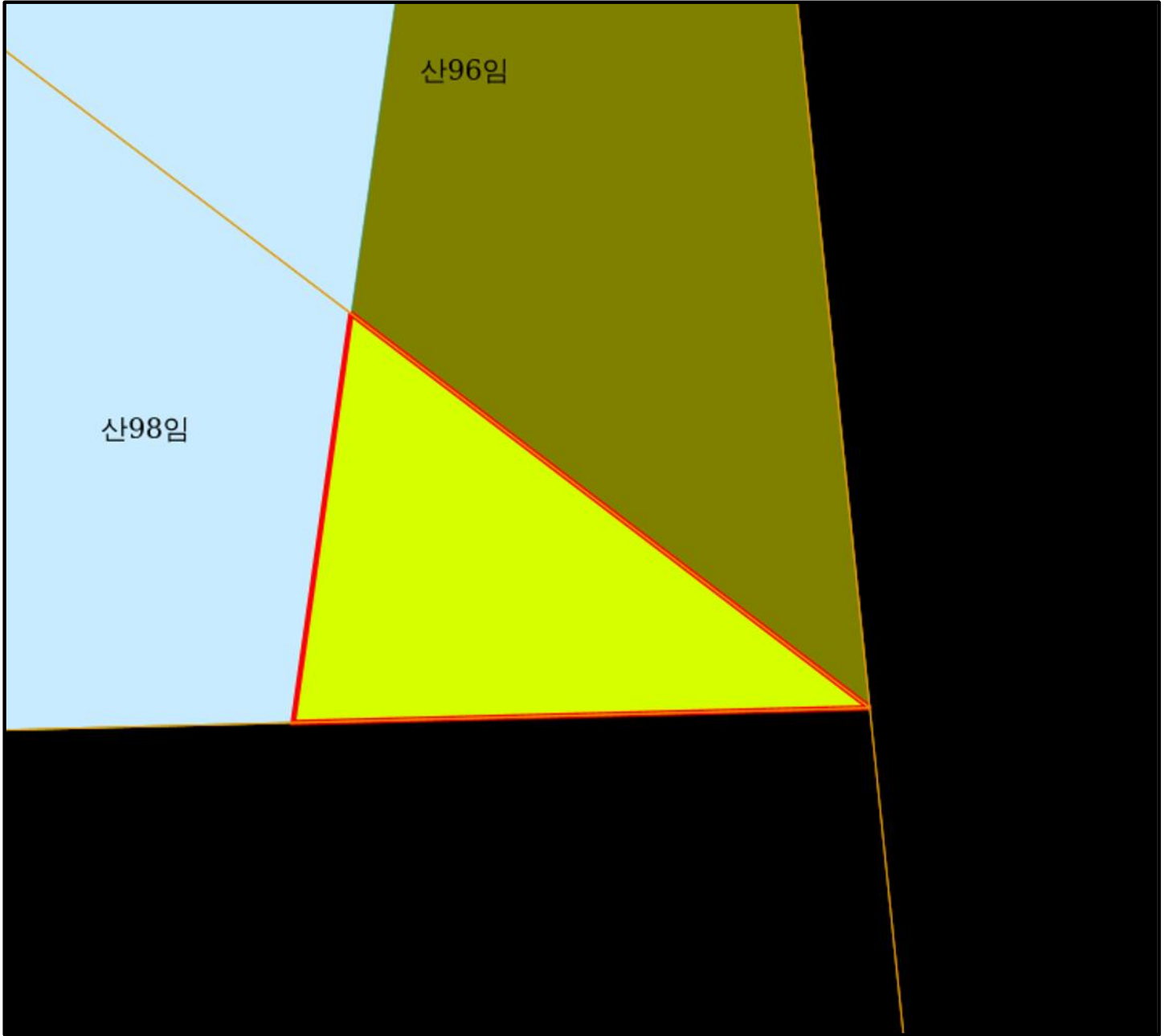
산지정보시스템(<http://flis.forestland.go.kr>)
산림청(<http://www.forest.go.kr>)

전라남도 여수시 화양면 화동리 산 250-4 번지 일원







산지 구분도

(보전산지 변경지정 [공익용 ▶ 임업용])

NI52-6-10-024



범례

 공익용산지	 지적선
 임업용산지	 행정경계
 준보전산지	 대상지역

지정권자: 산림청장
고시일자: 2022-07-22
고시번호: 산림청고시제2022-77호

비고:
1. 측량의 기준: 한국측지계
2. 투영법: 횡단 메르카토르도법(타원체는 베셀타원체)
3. 높이의 기준: 인천만의 평균해면
4. 본 지도는 지적이 표시된 지형도 또는 지적선을 기준으로 작성하였음
5. 본 지도는 산림청장의 사전승인없이 복제, 국외반출, 임의개제, 편집을 할 수 없으며, 위반 시 관련법에 따라 처벌 받을 수 있음
6. 본 지도에 의하여 측량할 수 없음



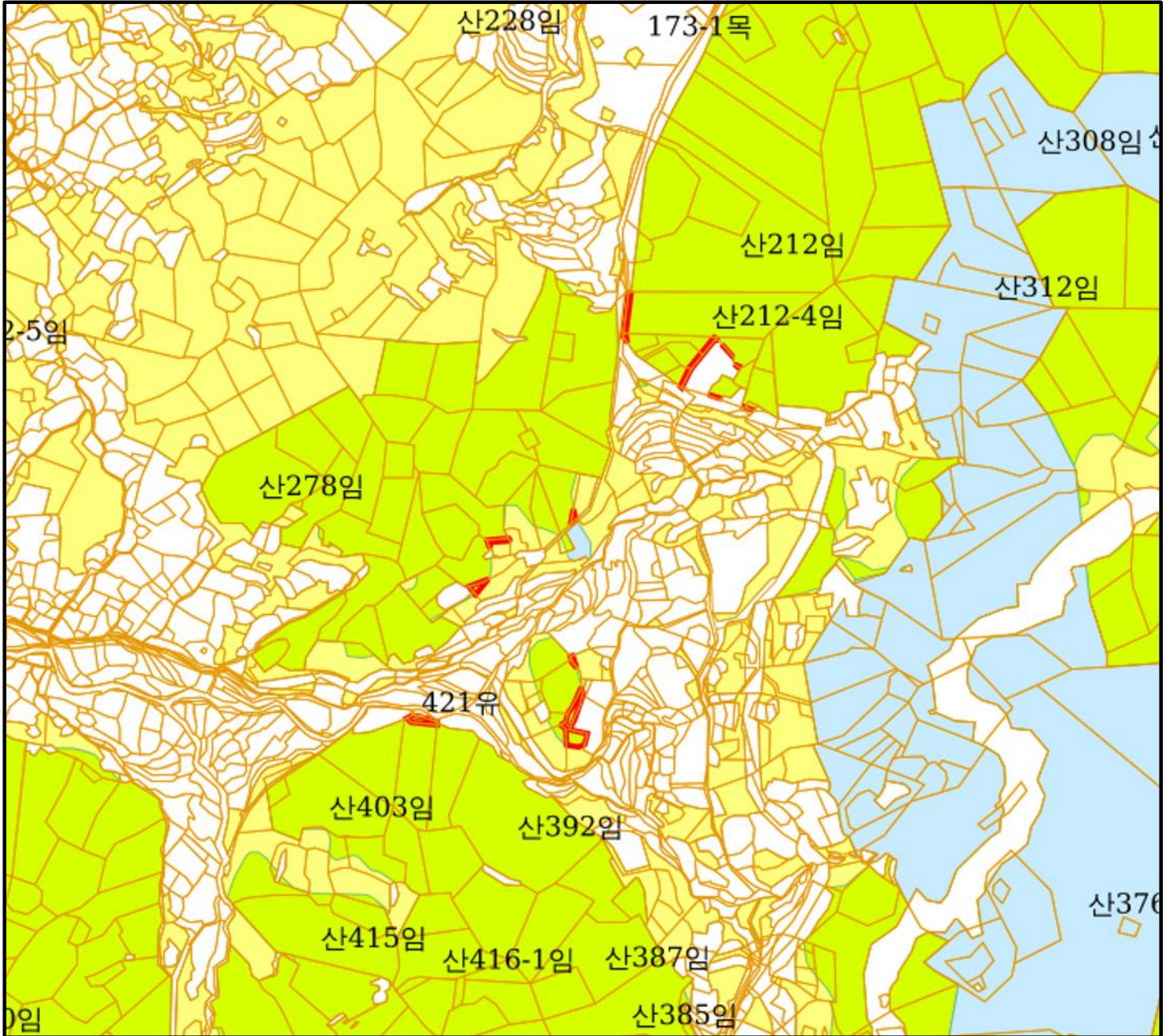
산지정보시스템(<http://flis.forestland.go.kr>)
산림청(<http://www.forest.go.kr>)

전라남도 여수시 화양면 서촌리 산 98 번지 일원

산지 구분도

(보전산지 변경지정 [공익용 ▶ 임업용])

NI52-6-10-034



범례

	공익용산지		지적선
	임업용산지		행정경계
	준보전산지		대상지역

지정권자: 산림청장
 고시일자: 2022-07-22
 고시번호: 산림청고시제2022-77호

비고:
 1. 측량의 기준: 한국측지계
 2. 투영법: 횡단 메르카토르도법(타원체는 베셀타원체)
 3. 높이의 기준: 인천만의 평균해면
 4. 본 지도는 지적이 표시된 지형도 또는 지적선을 기준으로 작성하였음
 5. 본 지도는 산림청장의 사전승인없이 복제, 국외반출, 임의개제, 편집을 할 수 없으며, 위반 시 관련법에 따라 처벌 받을 수 있음
 6. 본 지도에 의하여 측량할 수 없음



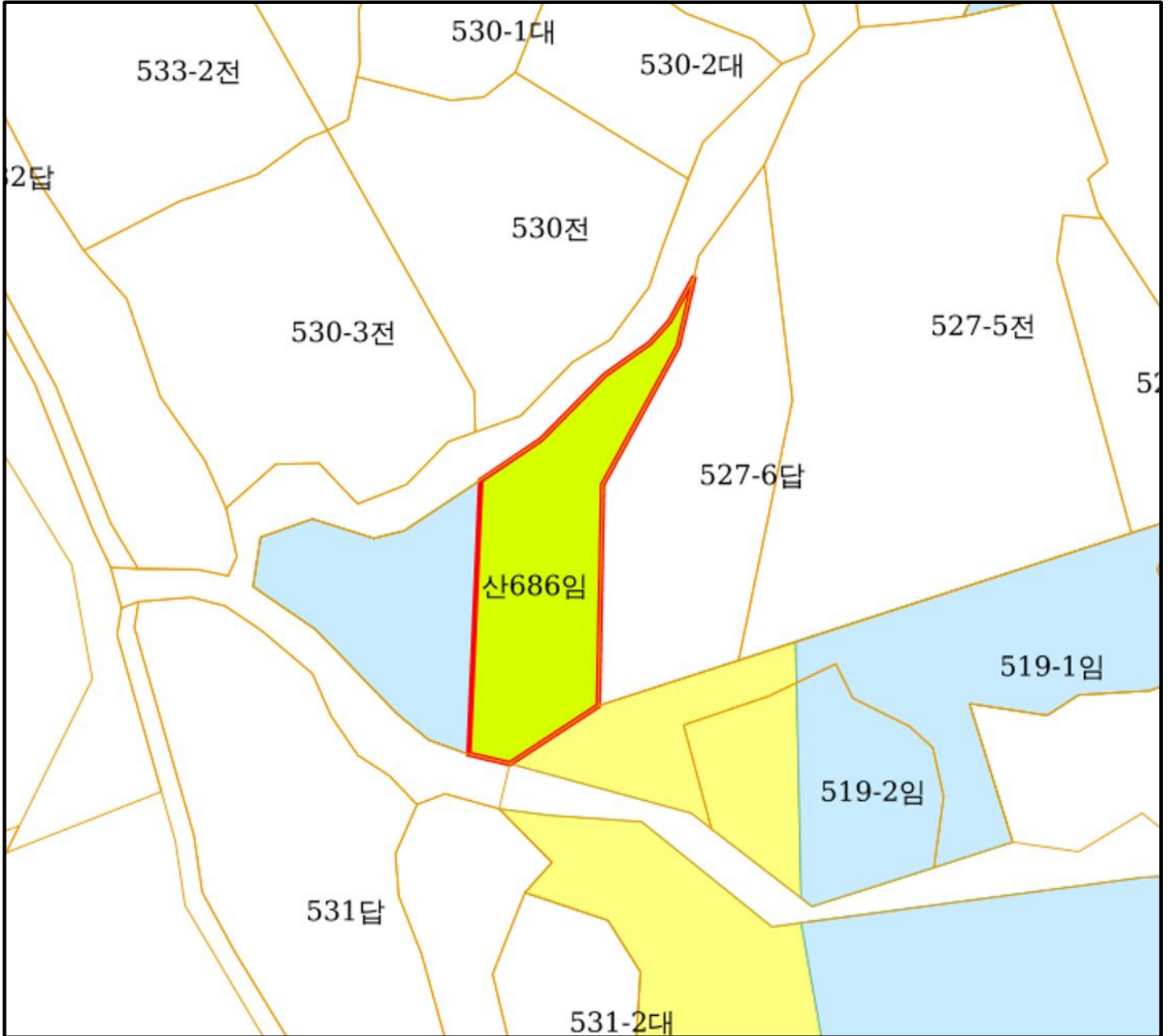
산지정보시스템(<http://flis.forestland.go.kr>)
 산림청(<http://www.forest.go.kr>)

전라남도 여수시 화양면 이목리 94-9 번지 일원







산지 구분도

(보전산지 변경지정 [공익용 ▶ 임업용])

NI52-6-10-033



범례

 공익용산지	 지적선
 임업용산지	 행정경계
 준보전산지	 대상지역

지정권자: 산림청장
고시일자: 2022-07-22
고시번호: 산림청고시제2022-77호

비고:
1. 측량의 기준: 한국측지계
2. 투영법: 횡단 메르카토르도법(타원체는 베셀타원체)
3. 높이의 기준: 인천만의 평균해면
4. 본 지도는 지적이 표시된 지형도 또는 지적선을 기준으로 작성하였음
5. 본 지도는 산림청장의 사전승인없이 복제, 국외반출, 임의개제, 편집을 할 수 없으며, 위반 시 관련법에 따라 처벌 받을 수 있음
6. 본 지도에 의하여 측량할 수 없음



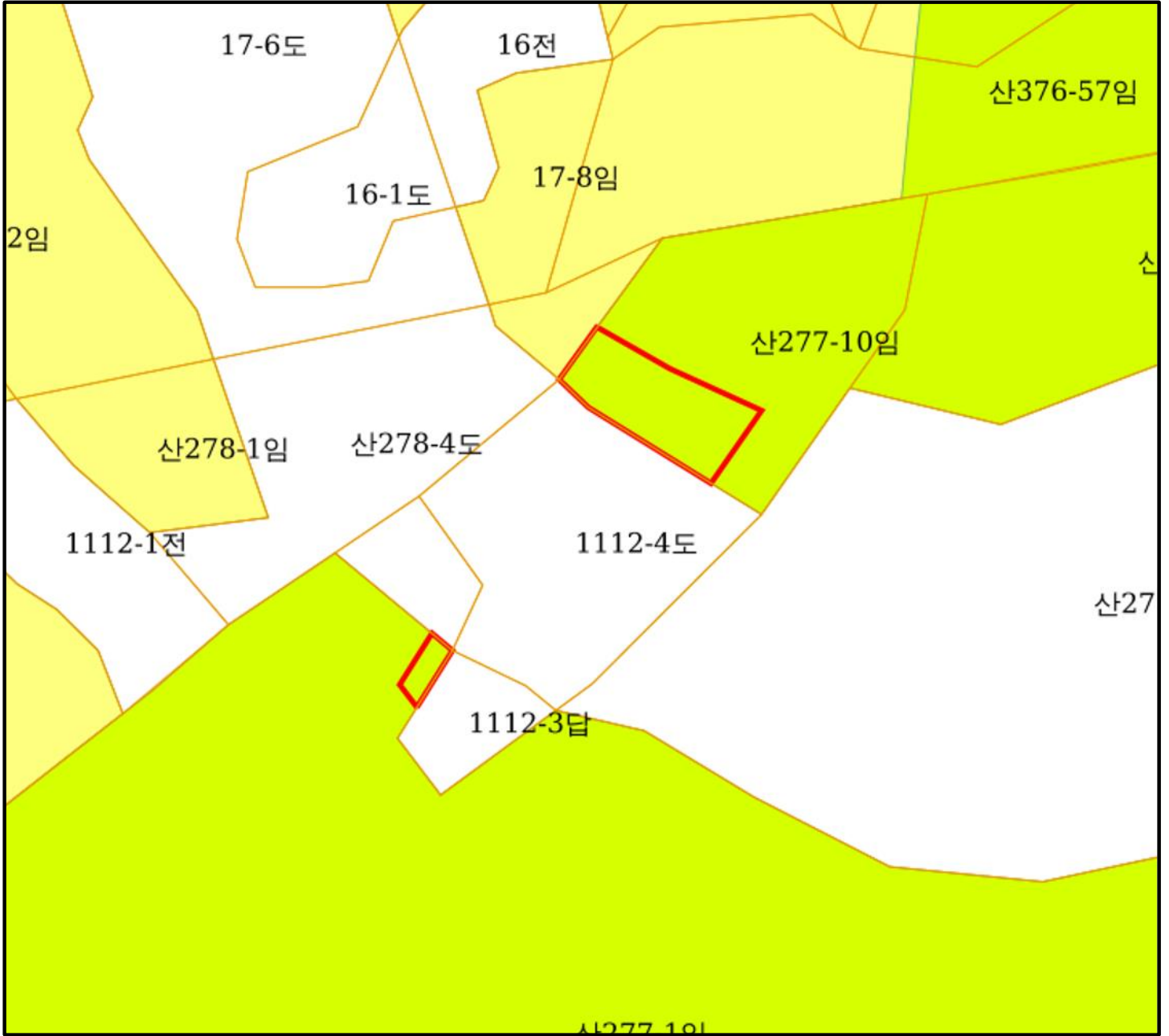
산지정보시스템(<http://flis.forestland.go.kr>)
산림청(<http://www.forest.go.kr>)

전라남도 여수시 화양면 이목리 산 686 번지 일원







산지 구분도

(보전산지 변경지정 [공익용 ▶ 임업용])

NI52-6-10-034



범례

 공익용산지	 지적선
 임업용산지	 행정경계
 준보전산지	 대상지역

지정권자: 산림청장
고시일자: 2022-07-22
고시번호: 산림청고시제2022-77호

비고:
1. 측량의 기준: 한국측지계
2. 투영법: 횡단 메르카토르도법(타원체는 베셀타원체)
3. 높이의 기준: 인천만의 평균해면
4. 본 지도는 지적이 표시된 지형도 또는 지적선을 기준으로 작성하였음
5. 본 지도는 산림청장의 사전승인없이 복제, 국외반출, 임의개제, 편집을 할 수 없으며, 위반시 관련법에 따라 처벌 받을 수 있음
6. 본 지도에 의하여 측량할 수 없음



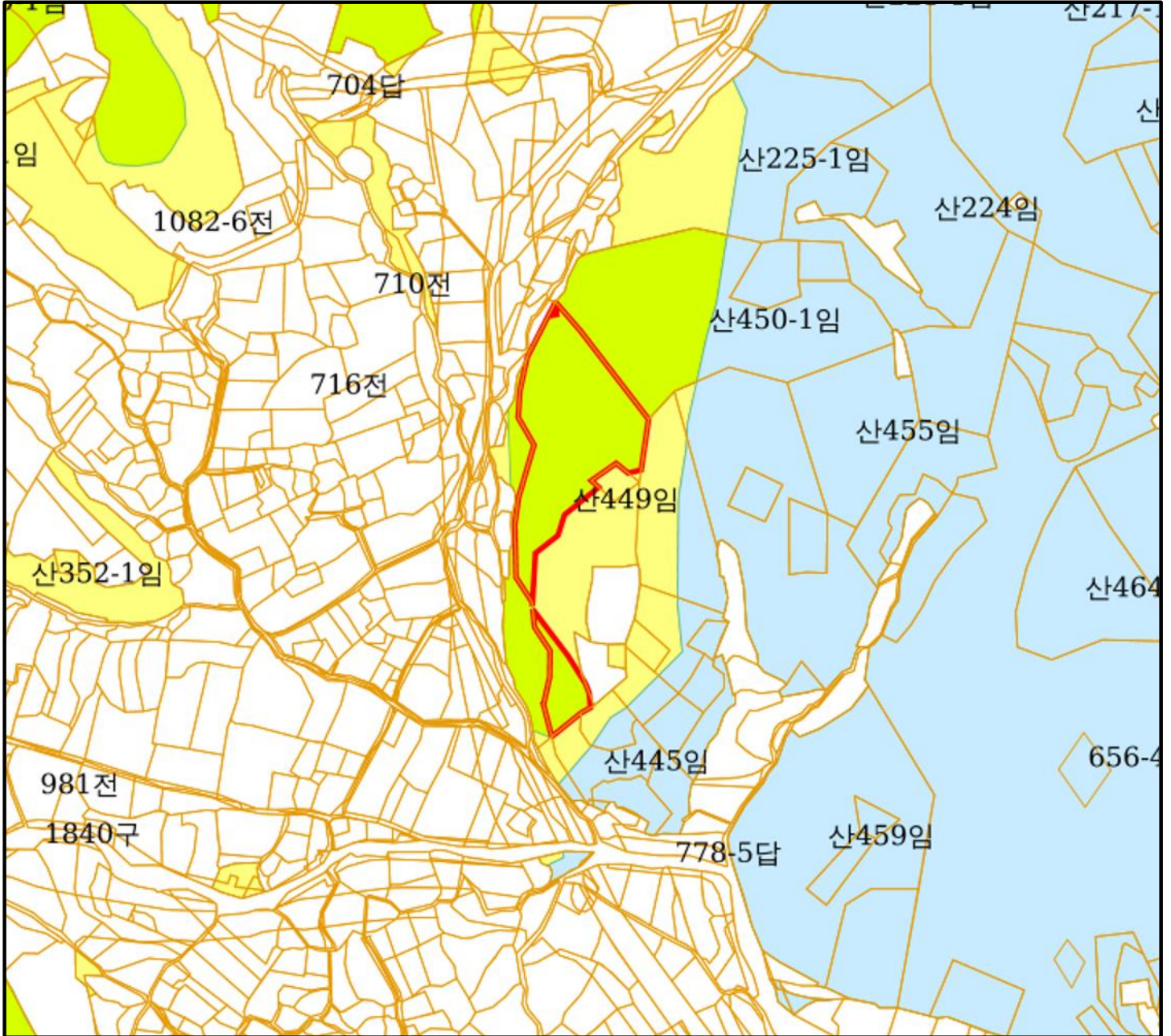
산지정보시스템(<http://flis.forestland.go.kr>)
산림청(<http://www.forest.go.kr>)

전라남도 여수시 화양면 장수리 산 277-10 번지 일원

산지 구분도

(보전산지 변경지정 [공익용 ▶ 임업용])

NI52-6-10-036



범례

	공익용산지		지적선
	임업용산지		행정경계
	준보전산지		대상지역

지정권자: 산림청장
 고시일자: 2022-07-22
 고시번호: 산림청고시제2022-77호

비고:
 1. 측량의 기준: 한국측지계
 2. 투영법: 횡단 메르카토르도법(타원체는 베셀타원체)
 3. 높이의 기준: 인천만의 평균해면
 4. 본 지도는 지적이 표시된 지형도 또는 지적선을 기준으로 작성하였음
 5. 본 지도는 산림청장의 사전승인없이 복제, 국외반출, 임의게재, 편집을 할 수 없으며, 위반 시 관련법에 따라 처벌 받을 수 있음
 6. 본 지도에 의하여 측량할 수 없음



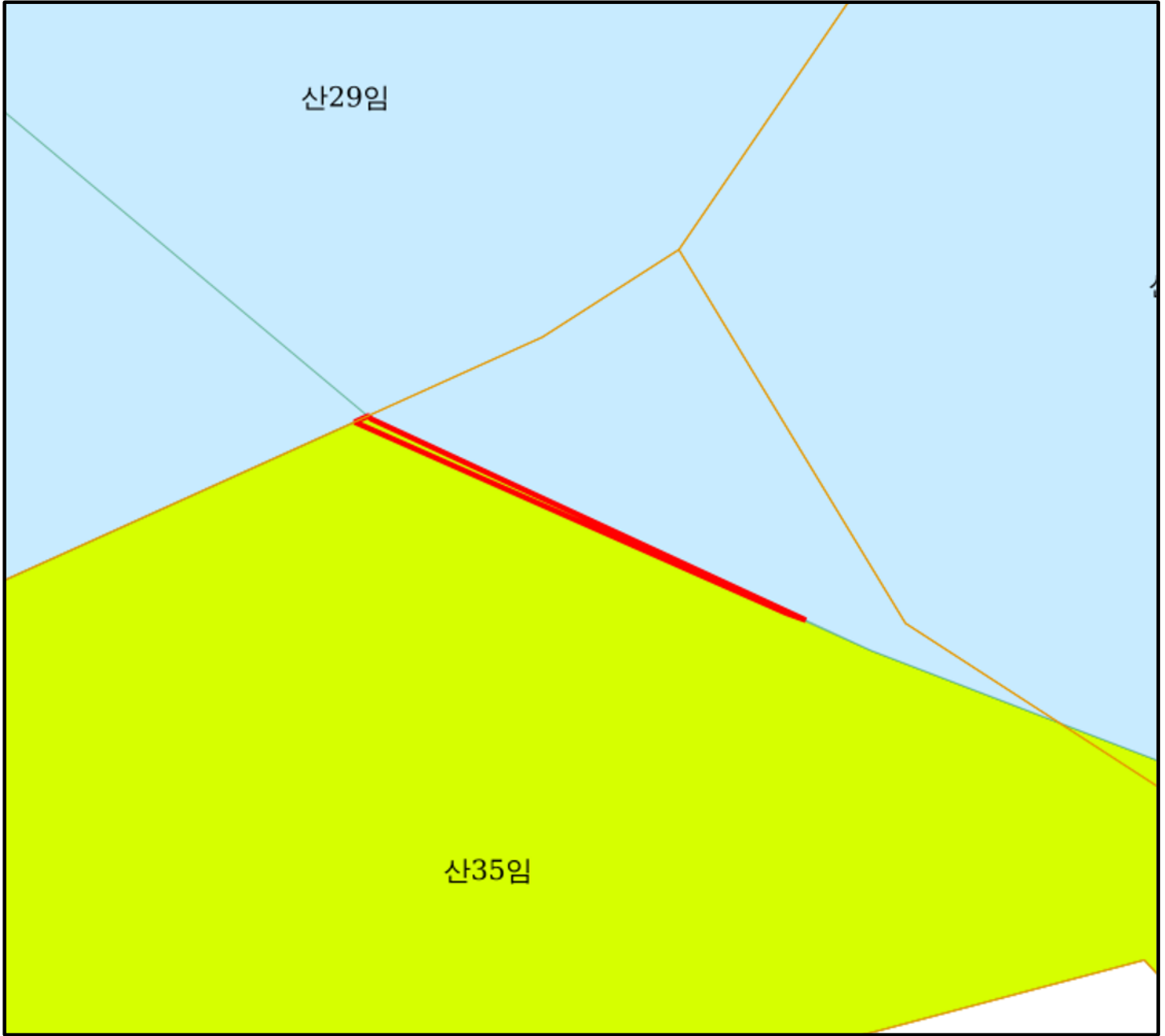
산지정보시스템(<http://flis.forestland.go.kr>)
 산림청(<http://www.forest.go.kr>)

전라남도 여수시 화양면 안포리 산 449 번지 일원







산지 구분도

(보전산지 변경지정 [공익용 ▶ 임업용])

NI52-6-10-057



범례

 공익용산지	 지적선
 임업용산지	 행정경계
 준보전산지	 대상지역

지정권자: 산림청장
고시일자: 2022-07-22
고시번호: 산림청고시제2022-77호

비고:
1. 측량의 기준: 한국측지계
2. 투영법: 횡단 메르카토르도법(타원체는 베셀타원체)
3. 높이의 기준: 인천만의 평균해면
4. 본 지도는 지적이 표시된 지형도 또는 지적선을 기준으로 작성하였음
5. 본 지도는 산림청장의 사전승인없이 복제, 국외반출, 임의개제, 편집을 할 수 없으며, 위반 시 관련법에 따라 처벌 받을 수 있음
6. 본 지도에 의하여 측량할 수 없음



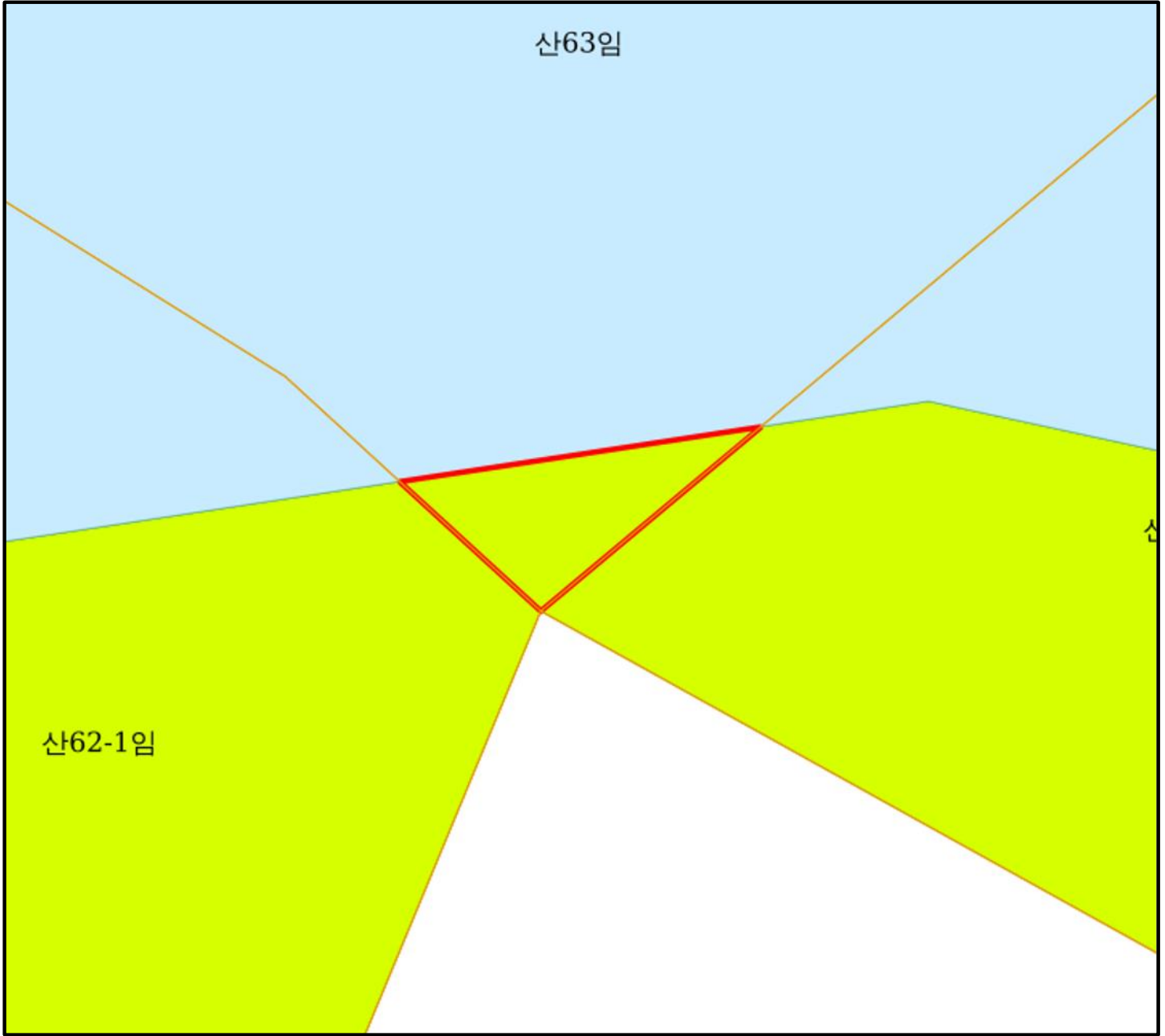
산지정보시스템(<http://flis.forestland.go.kr>)
산림청(<http://www.forest.go.kr>)

전라남도 여수시 화정면 백야리 산 35 번지 일원







산지 구분도

(보전산지 변경지정 [공익용 ▶ 임업용])

NI52-6-10-079



범례

 공익용산지	 지적선
 임업용산지	 행정경계
 준보전산지	 대상지역

지정권자: 산림청장
고시일자: 2022-07-22
고시번호: 산림청고시제2022-77호

비고:
1. 측량의 기준: 한국측지계
2. 투영법: 횡단 메르카토르도법(타원체는 베셀타원체)
3. 높이의 기준: 인천만의 평균해면
4. 본 지도는 지적이 표시된 지형도 또는 지적선을 기준으로 작성하였음
5. 본 지도는 산림청장의 사전승인없이 복제, 국외반출, 임의게재, 편집을 할 수 없으며, 위반 시 관련법에 따라 처벌 받을 수 있음
6. 본 지도에 의하여 측량할 수 없음



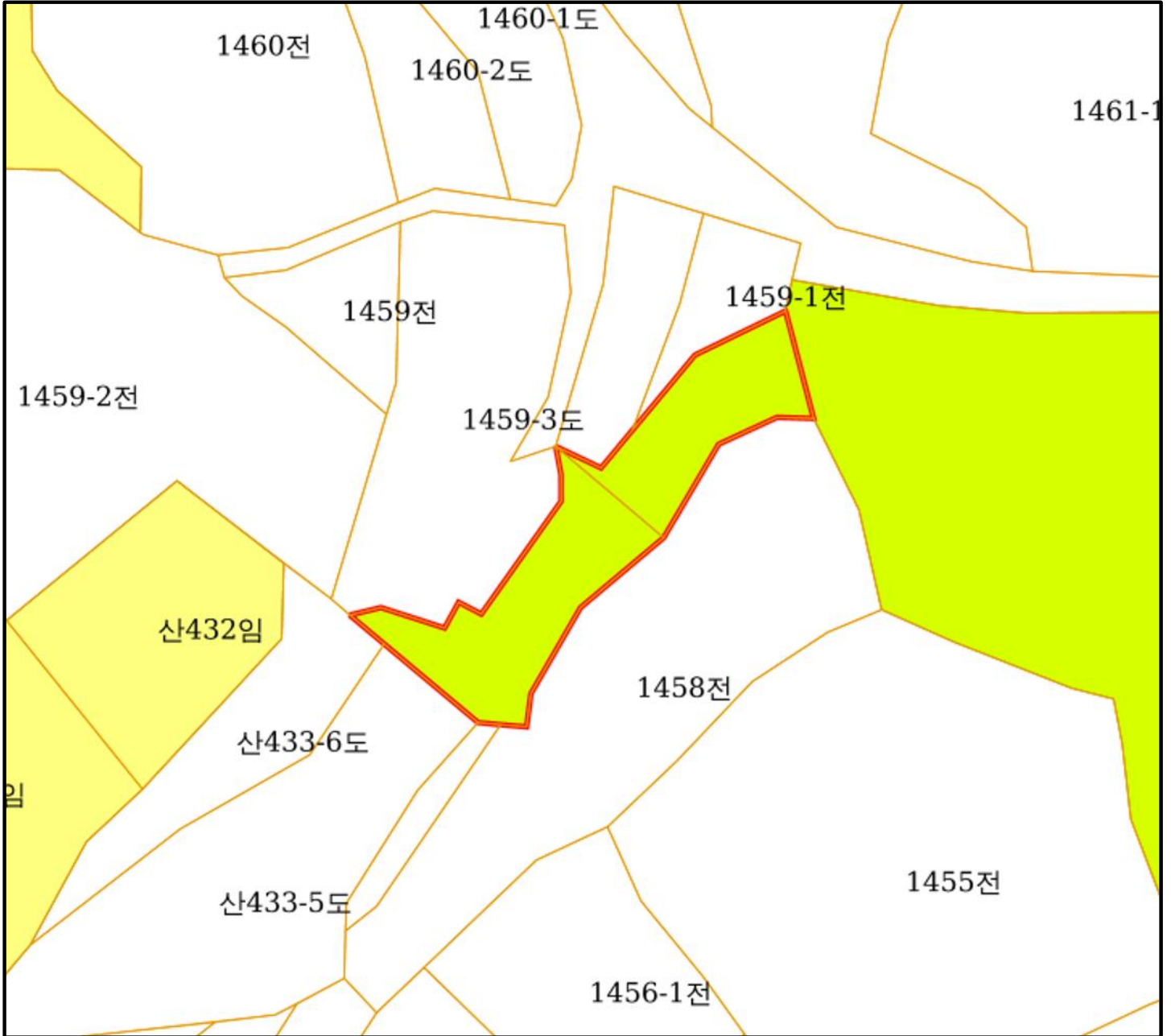
산지정보시스템(<http://flis.forestland.go.kr>)
산림청(<http://www.forest.go.kr>)

전라남도 여수시 화정면 개도리 산 63 번지 일원







산지 구분도

(보전산지 변경지정 [공익용 ▶ 임업용])

NI52-6-10-013



범례

 공익용산지	 지적선
 임업용산지	 행정경계
 준보전산지	 대상지역

지정권자: 산림청장
고시일자: 2022-07-22
고시번호: 산림청고시제2022-77호

비고:
1. 측량의 기준: 한국측지계
2. 투영법: 횡단 메르카토르도법(타원체는 베셀타원체)
3. 높이의 기준: 인천만의 평균해면
4. 본 지도는 지적이 표시된 지형도 또는 지적선을 기준으로 작성하였음
5. 본 지도는 산림청장의 사전승인없이 복제, 국외반출, 임의개제, 편집을 할 수 없으며, 위반 시 관련법에 따라 처벌 받을 수 있음
6. 본 지도에 의하여 측량할 수 없음



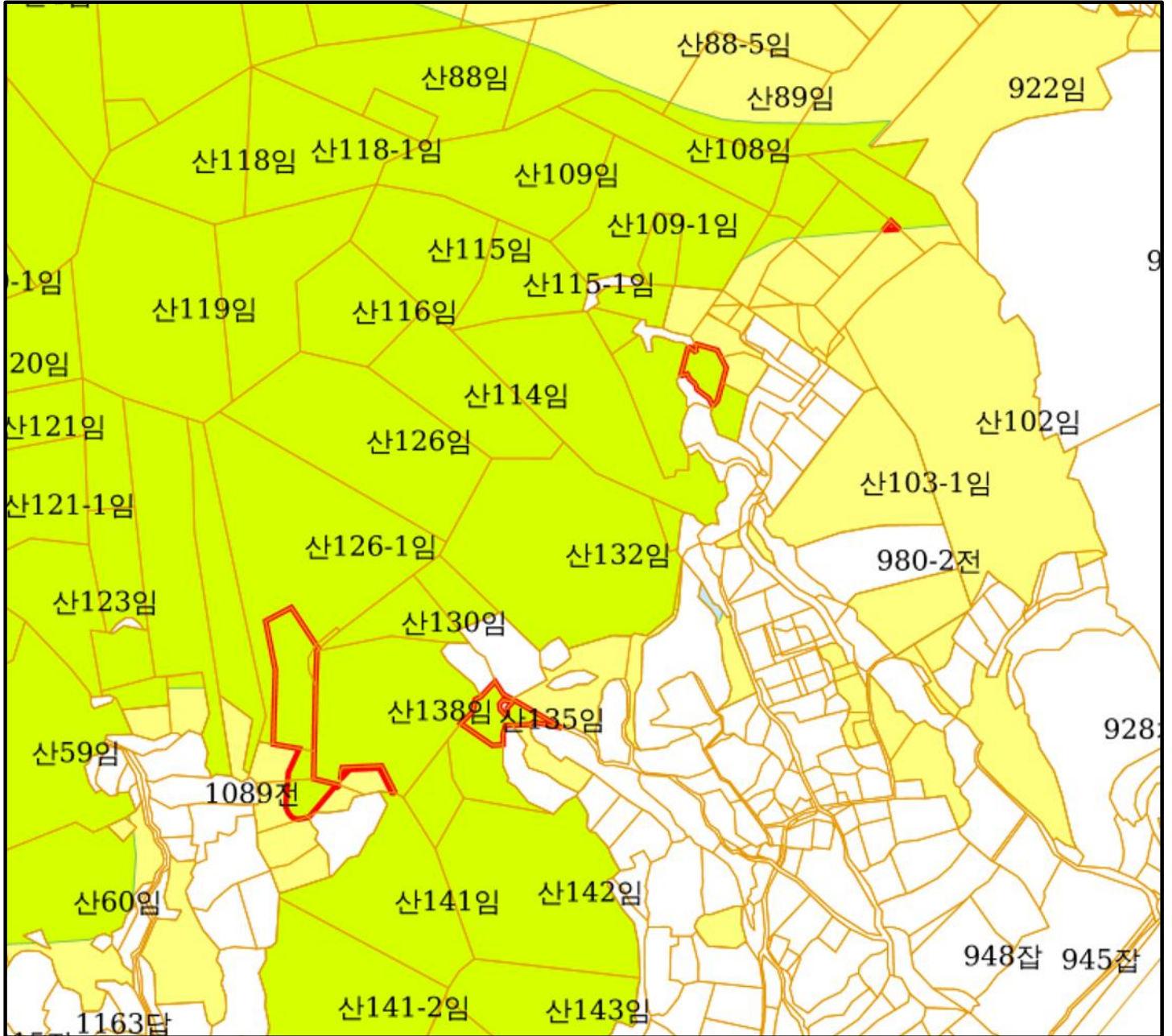
산지정보시스템(<http://flis.forestland.go.kr>)
산림청(<http://www.forest.go.kr>)

전라남도 여수시 화양면 옥적리 산 433-7 번지 일원


산지 구분도

(보전산지 변경지정 [공익용 ▶ 임업용])

NI52-6-10-006



범례

	공익용산지		지적선
	임업용산지		행정경계
	준보전산지		대상지역

지정권자: 산림청장
 고시일자: 2022-07-22
 고시번호: 산림청고시제2022-77호

비고:
 1. 측량의 기준: 한국측지계
 2. 투영법: 횡단 메르카토르도법(타원체는 베셀타원체)
 3. 높이의 기준: 인천만의 평균해면
 4. 본 지도는 지적이 표시된 지형도 또는 지적선을 기준으로 작성하였음
 5. 본 지도는 산림청장의 사전승인없이 복제, 국외반출, 임의개제, 편집을 할 수 없으며, 위반 시 관련법에 따라 처벌 받을 수 있음
 6. 본 지도에 의하여 측량할 수 없음



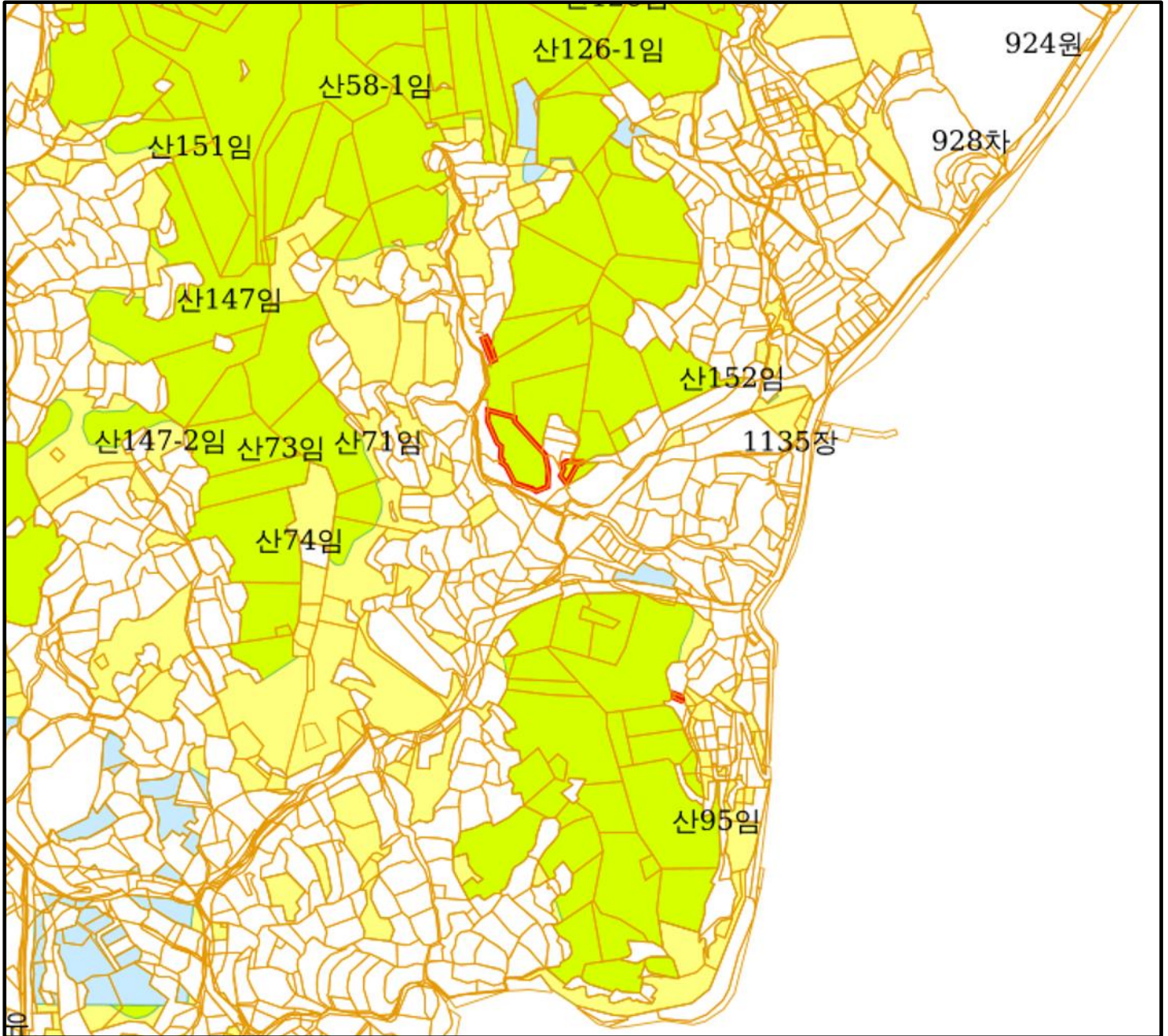
산지정보시스템(<http://flis.forestland.go.kr>)
 산림청(<http://www.forest.go.kr>)

전라남도 여수시 소호동 산 127 번지 일원






산 지구분도

(보전산지 변경지정 [공익용 ▶ 임업용])

NI52-6-10-016



범례

	공익용산지		지적선
	임업용산지		행정경계
	준보전산지		대상지역

지정권자: 산림청장
 고시일자: 2022-07-22
 고시번호: 산림청고시제2022-77호

비고:
 1. 측량의 기준: 한국측지계
 2. 투영법: 횡단 메르카토르도법(타원체는 베셀타원체)
 3. 높이의 기준: 인천만의 평균해면
 4. 본 지도는 지적이 표시된 지형도 또는 지적선을 기준으로 작성하였음
 5. 본 지도는 산림청장의 사전승인없이 복제, 국외반출, 임의게재, 편집을 할 수 없으며, 위반 시 관련법에 따라 처벌 받을 수 있음
 6. 본 지도에 의하여 측량할 수 없음



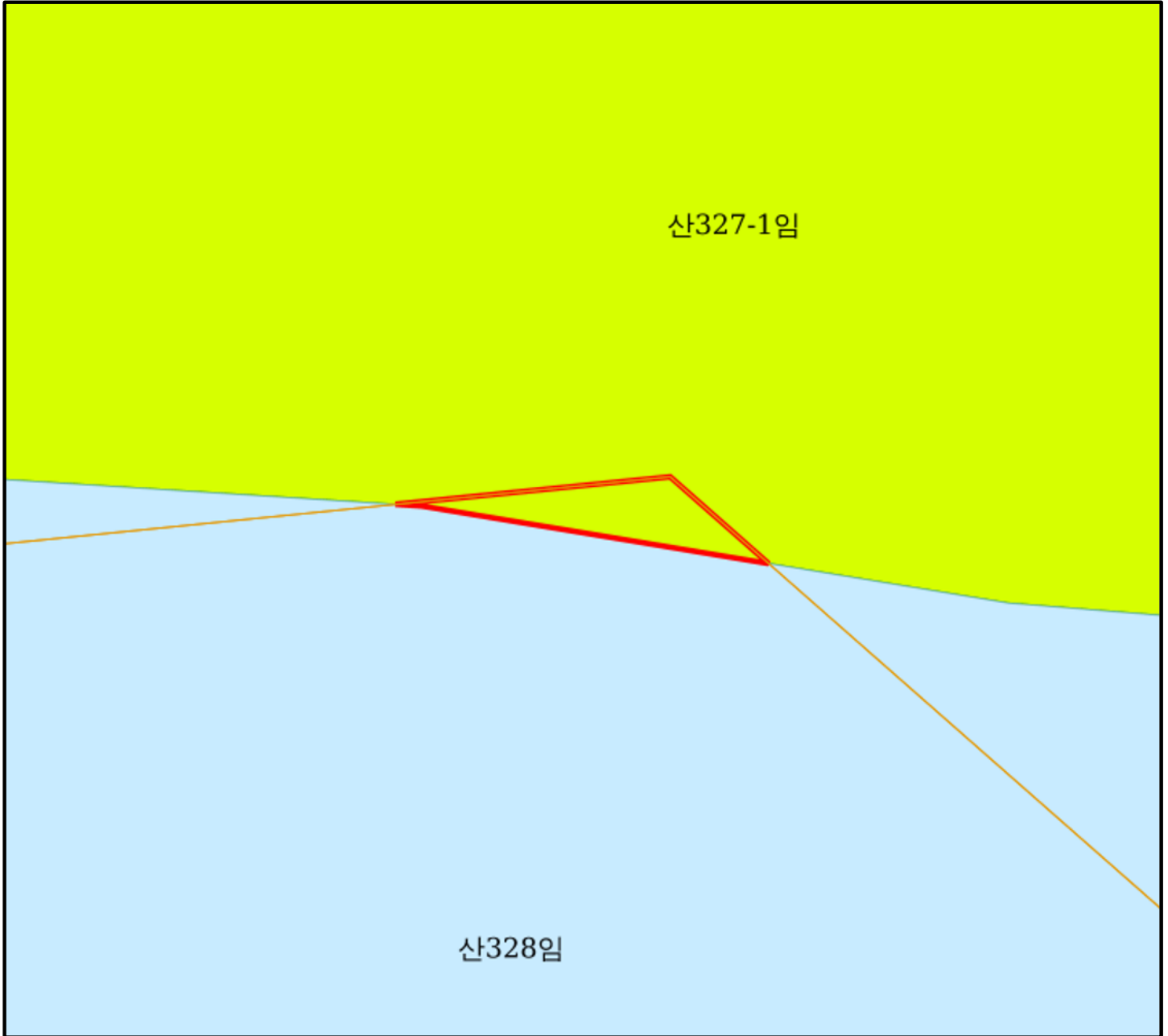
산지정보시스템(<http://flis.forestland.go.kr>)
 산림청(<http://www.forest.go.kr>)

전라남도 여수시 소호동 산 145 번지 일원

산지 구분도

(보전산지 변경지정 [공익용 ▶ 임업용])

NI52-6-10-053



범례

 공익용산지	 지적선
 임업용산지	 행정경계
 준보전산지	 대상지역

지정권자: 산림청장
고시일자: 2022-07-22
고시번호: 산림청고시제2022-77호

비고:
1. 측량의 기준: 한국측지계
2. 투영법: 횡단 메르카토르도법(타원체는 베셀타원체)
3. 높이의 기준: 인천만의 평균해면
4. 본 지도는 지적이 표시된 지형도 또는 지적선을 기준으로 작성하였음
5. 본 지도는 산림청장의 사전승인없이 복제, 국외반출, 임의계재, 편집을 할 수 없으며, 위반시 관련법에 따라 처벌 받을 수 있음
6. 본 지도에 의하여 측량할 수 없음



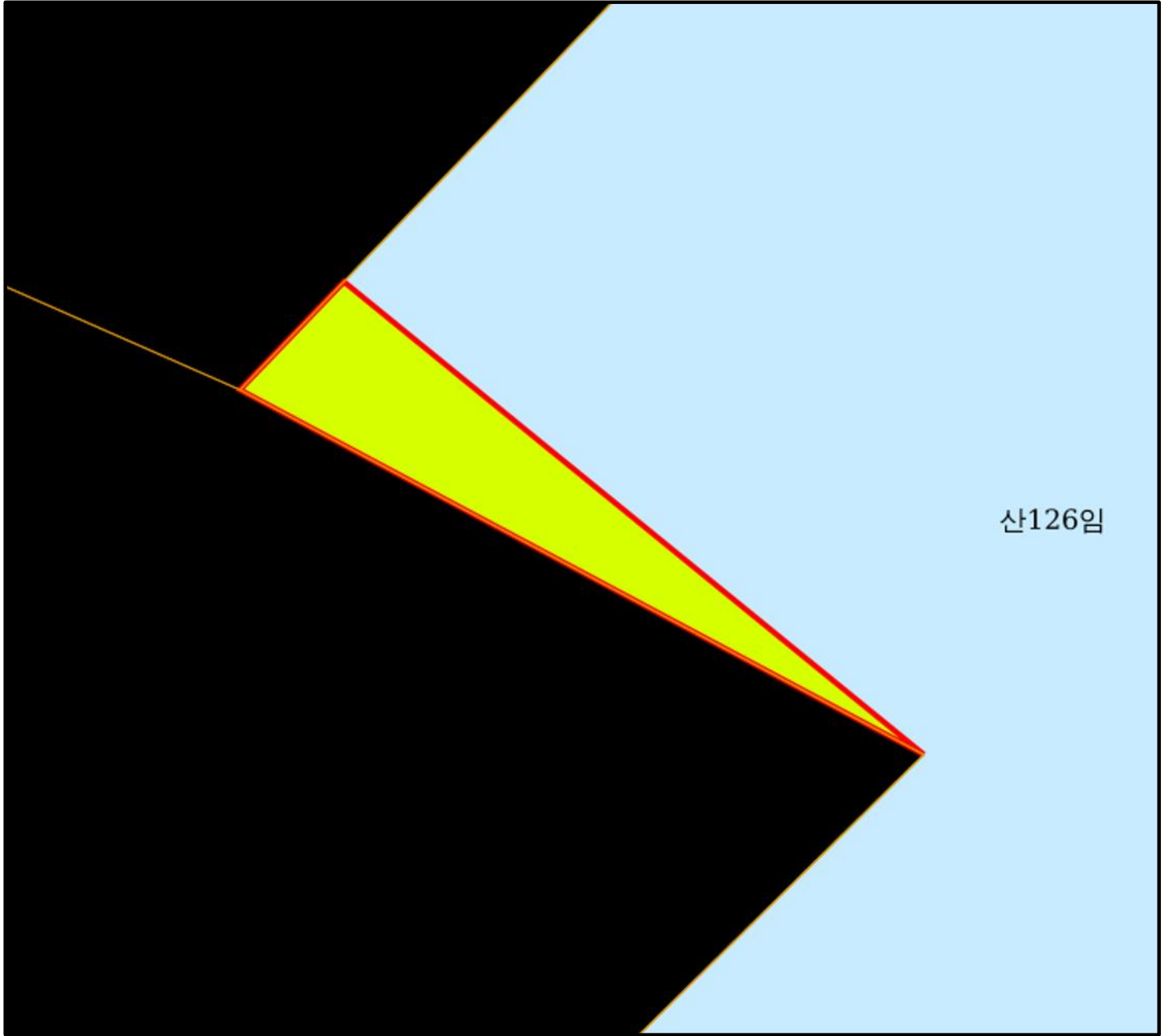
산지정보시스템(<http://flis.forestland.go.kr>)
산림청(<http://www.forest.go.kr>)

전라남도 여수시 화정면 낭도리 산 328 번지 일원

산지 구분도

(보전산지 변경지정 [공익용 ▶ 임업용])

NI52-6-3-091



범례

 공익용산지	 지적선
 임업용산지	 행정경계
 준보전산지	 대상지역

지정권자: 산림청장
고시일자: 2022-07-22
고시번호: 산림청고시제2022-77호

비고:
1. 측량의 기준: 한국측지계
2. 투영법: 횡단 메르카토르도법(타원체는 베셀타원체)
3. 높이의 기준: 인천만의 평균해면
4. 본 지도는 지적이 표시된 지형도 또는 지적선을 기준으로 작성하였음
5. 본 지도는 산림청장의 사전승인없이 복제, 국외반출, 임의계재, 편집을 할 수 없으며, 위반 시 관련법에 따라 처벌 받을 수 있음
6. 본 지도에 의하여 측량할 수 없음



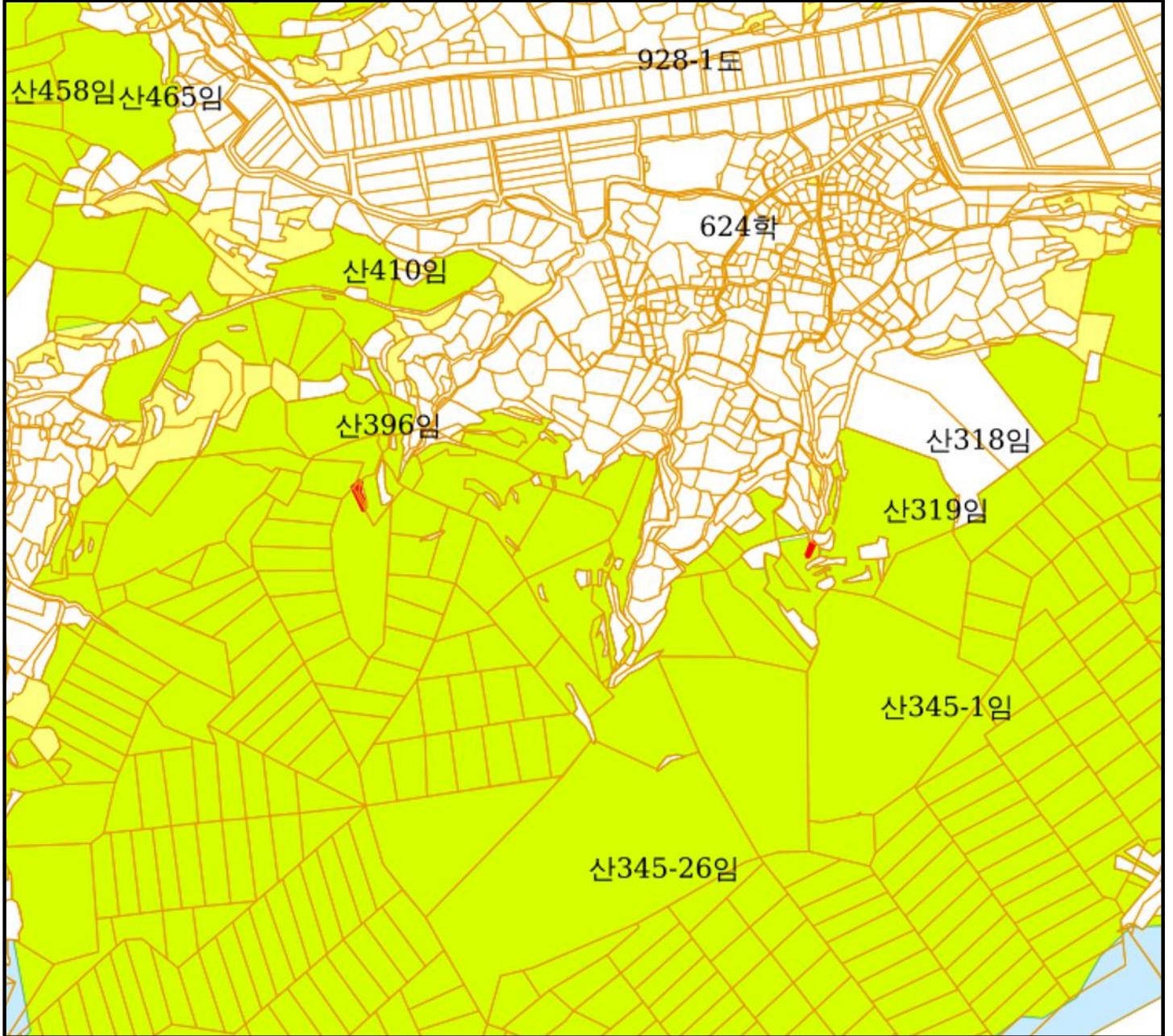
산지정보시스템(<http://flis.forestland.go.kr>)
산림청(<http://www.forest.go.kr>)

전라남도 여수시 화정면 여자리 산 126 번지 일원







산지 구분도

(보전산지 변경지정 [공익용 ▶ 임업용])

NI52-6-10-077



범례

 공익용산지	 지적선
 임업용산지	 행정경계
 준보전산지	 대상지역

지정권자: 산림청장
고시일자: 2022-07-22
고시번호: 산림청고시제2022-77호

비고:
1. 측량의 기준: 한국측지계
2. 투영법: 횡단 메르카토르도법(타원체는 베셀타원체)
3. 높이의 기준: 인천만의 평균해면
4. 본 지도는 지적이 표시된 지형도 또는 지적선을 기준으로 작성하였음
5. 본 지도는 산림청장의 사전승인없이 복제, 국외반출, 임의개제, 편집을 할 수 없으며, 위반 시 관련법에 따라 처벌 받을 수 있음
6. 본 지도에 의하여 측량할 수 없음




산지정보시스템(<http://flis.forestland.go.kr>)
산림청(<http://www.forest.go.kr>)

전라남도 여수시 화정면 개도리 산 344 번지 일원







산지 구분도

(보전산지 변경지정 [공익용 ▶ 임업용])

NI52-6-10-076



범례

	공익용산지		지적선
	임업용산지		행정경계
	준보전산지		대상지역

지정권자: 산림청장
고시일자: 2022-07-22
고시번호: 산림청고시제2022-77호

비고:
1. 측량의 기준: 한국측지계
2. 투영법: 횡단 메르카토르도법(타원체는 베셀타원체)
3. 높이의 기준: 인천만의 평균해면
4. 본 지도는 지적이 표시된 지형도 또는 지적선을 기준으로 작성하였음
5. 본 지도는 산림청장의 사전승인없이 복제, 국외반출, 임의계재, 편집을 할 수 없으며, 위반 시 관련법에 따라 처벌 받을 수 있음
6. 본 지도에 의하여 측량할 수 없음



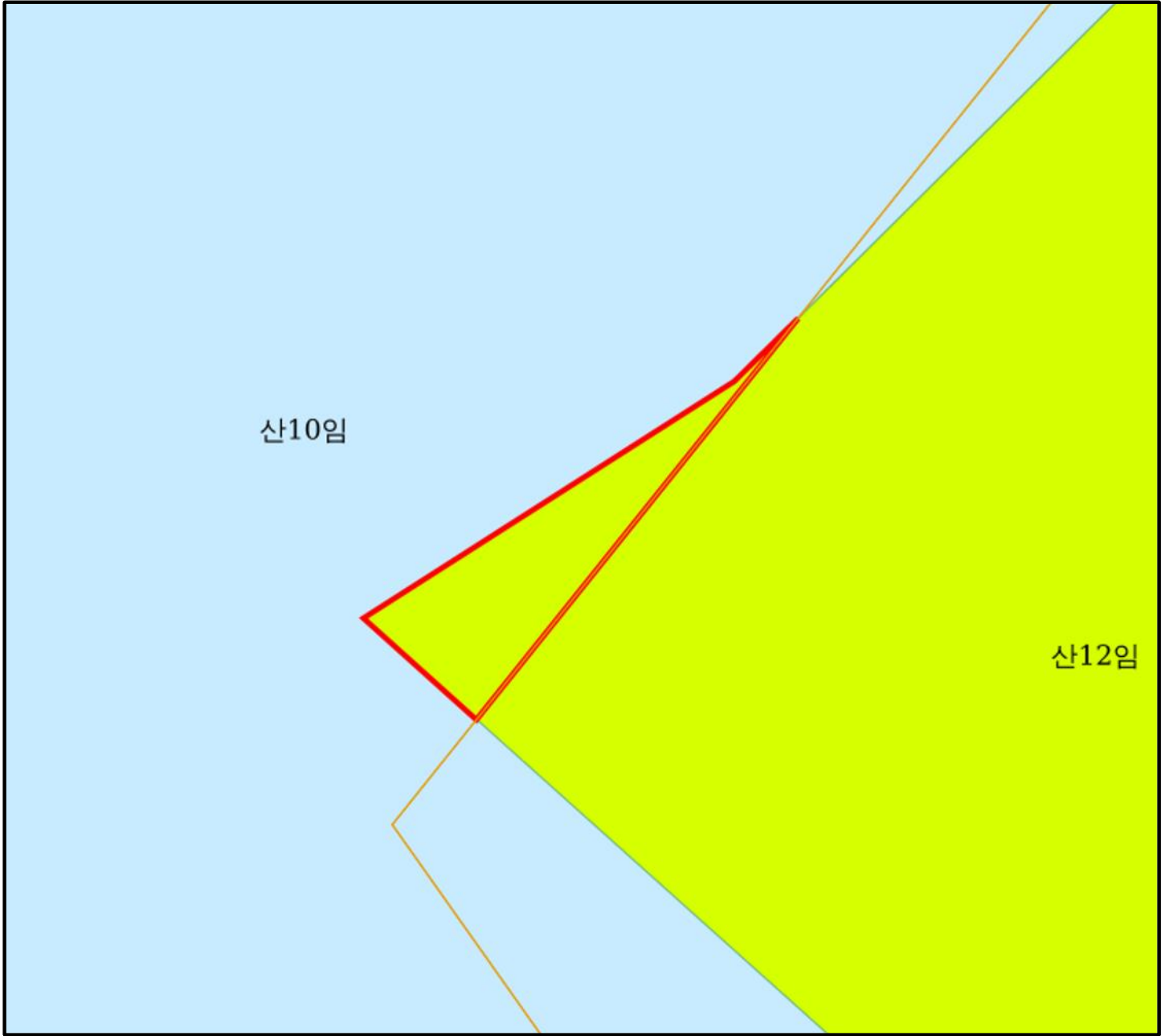
산지정보시스템(<http://flis.forestland.go.kr>)
산림청(<http://www.forest.go.kr>)

전라남도 여수시 화정면 개도리 산 733-1 번지 일원







산지 구분도

(보전산지 변경지정 [공익용 ▶ 임업용])

NI52-6-10-064



범례

 공익용산지	 지적선
 임업용산지	 행정경계
 준보전산지	 대상지역

지정권자: 산림청장
고시일자: 2022-07-22
고시번호: 산림청고시제2022-77호

비고:
1. 측량의 기준: 한국측지계
2. 투영법: 횡단 메르카토르도법(타원체는 베셀타원체)
3. 높이의 기준: 인천만의 평균해면
4. 본 지도는 지적이 표시된 지형도 또는 지적선을 기준으로 작성하였음
5. 본 지도는 산림청장의 사전승인없이 복제, 국외반출, 임의계재, 편집을 할 수 없으며, 위반 시 관련법에 따라 처벌 받을 수 있음
6. 본 지도에 의하여 측량할 수 없음



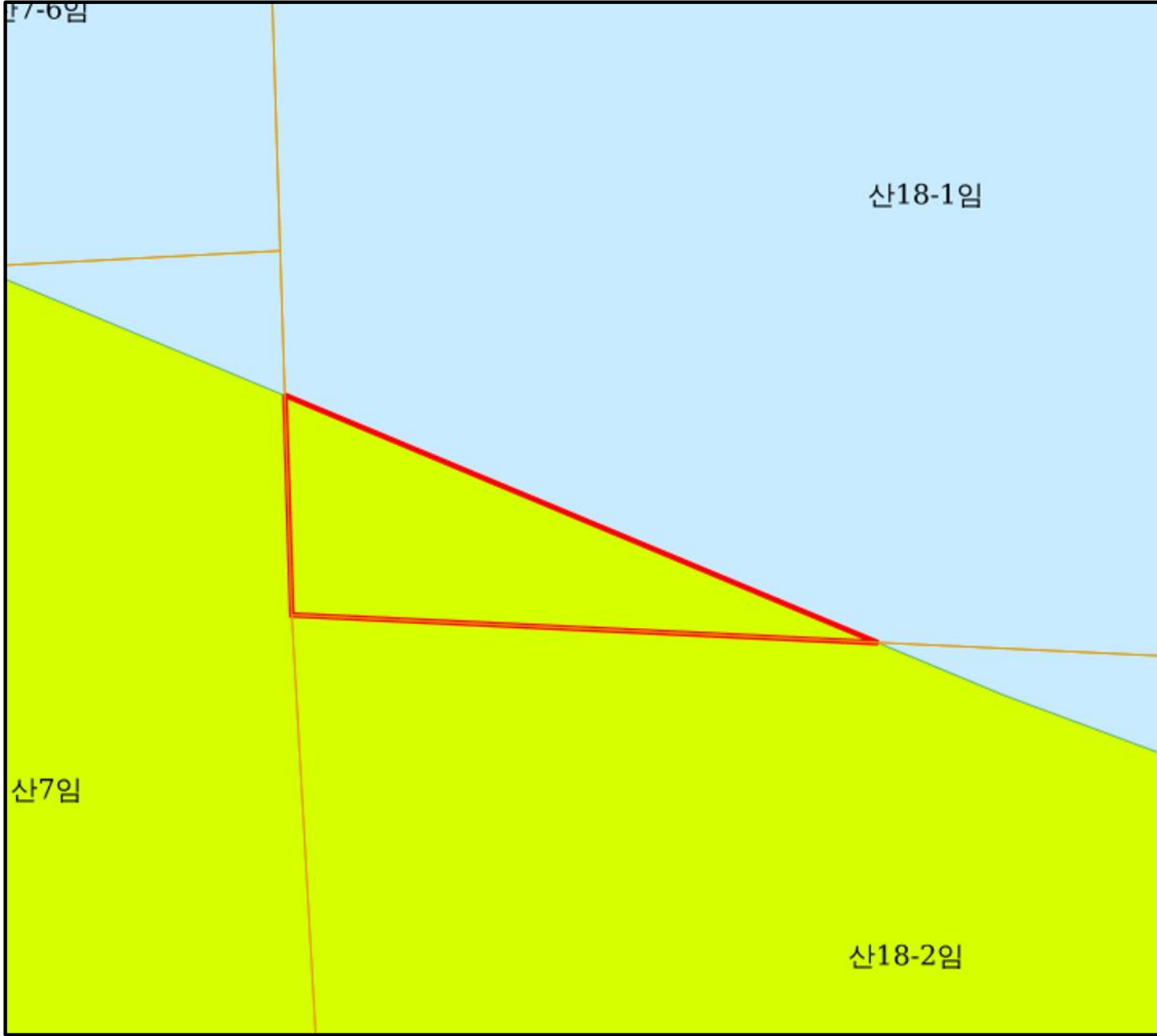
산지정보시스템(<http://flis.forestland.go.kr>)
산림청(<http://www.forest.go.kr>)

전라남도 여수시 화정면 상화리 산 10 번지 일원







산지 구분도

(보전산지 변경지정 [공익용 ▶ 임업용])

NI52-6-10-066



범례

	공익용산지		지적선
	임업용산지		행정경계
	준보전산지		대상지역

지정권자: 산림청장
고시일자: 2022-07-22
고시번호: 산림청고시제2022-77호

비고:
1. 측량의 기준: 한국측지계
2. 투영법: 횡단 메르카토르도법(타원체는 베셀타원체)
3. 높이의 기준: 인천만의 평균해면
4. 본 지도는 지적이 표시된 지형도 또는 지적선을 기준으로 작성하였음
5. 본 지도는 산림청장의 사전승인없이 복제, 국외반출, 임의계재, 편집을 할 수 없으며, 위반 시 관련법에 따라 처벌 받을 수 있음
6. 본 지도에 의하여 측량할 수 없음

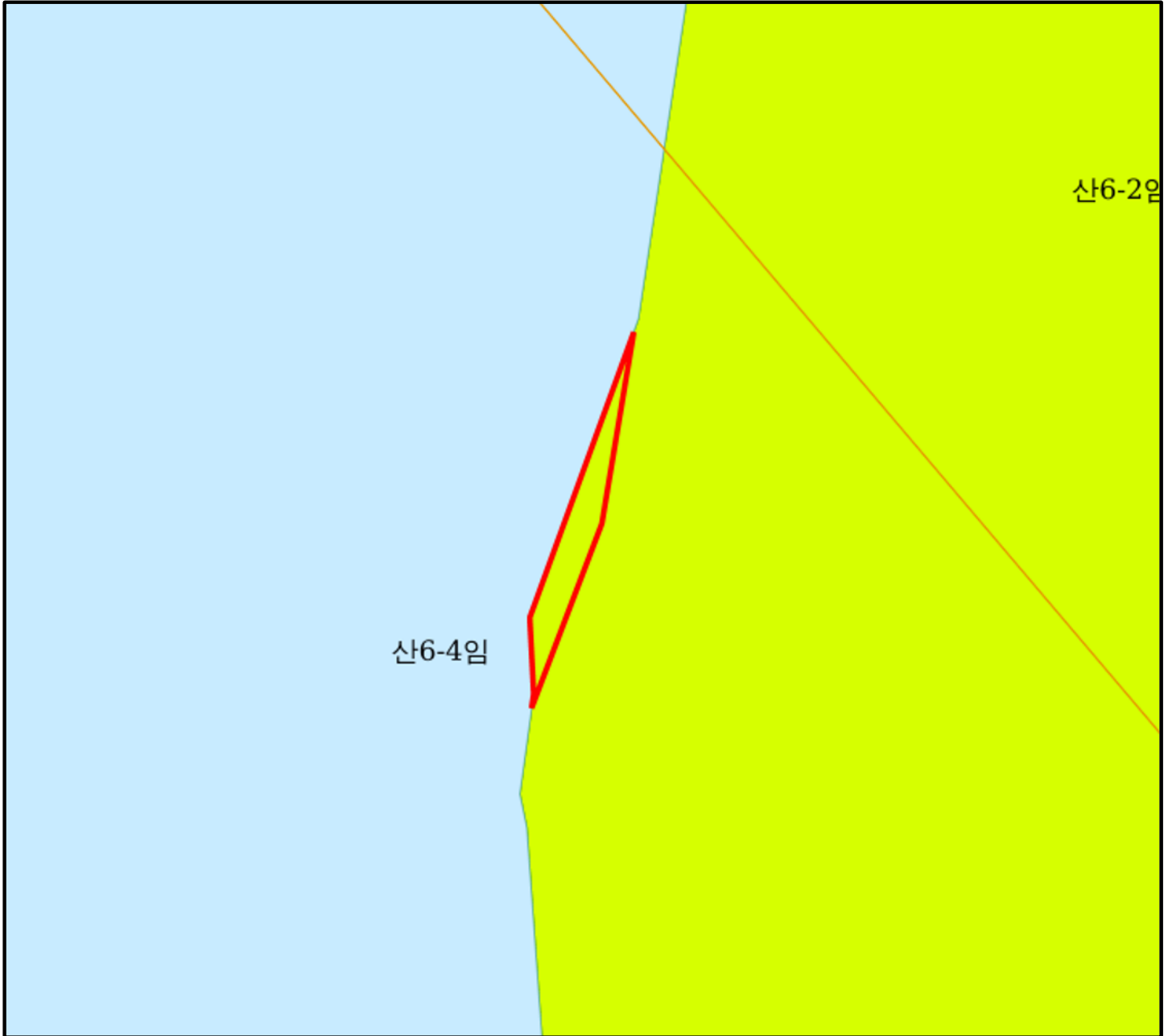


산지정보시스템(<http://flis.forestland.go.kr>)
산림청(<http://www.forest.go.kr>)

산지 구분도

(보전산지 변경지정 [공익용 ▶ 임업용])

NI52-6-10-051



범례

 공익용산지	 지적선
 임업용산지	 행정경계
 준보전산지	 대상지역

지정권자: 산림청장
고시일자: 2022-07-22
고시번호: 산림청고시제2022-77호

비고:
1. 측량의 기준: 한국측지계
2. 투영법: 횡단 메르카토르도법(타원체는 베셀타원체)
3. 높이의 기준: 인천만의 평균해면
4. 본 지도는 지적이 표시된 지형도 또는 지적선을 기준으로 작성하였음
5. 본 지도는 산림청장의 사전승인없이 복제, 국외반출, 임의계재, 편집을 할 수 없으며, 위반 시 관련법에 따라 처벌 받을 수 있음
6. 본 지도에 의하여 측량할 수 없음



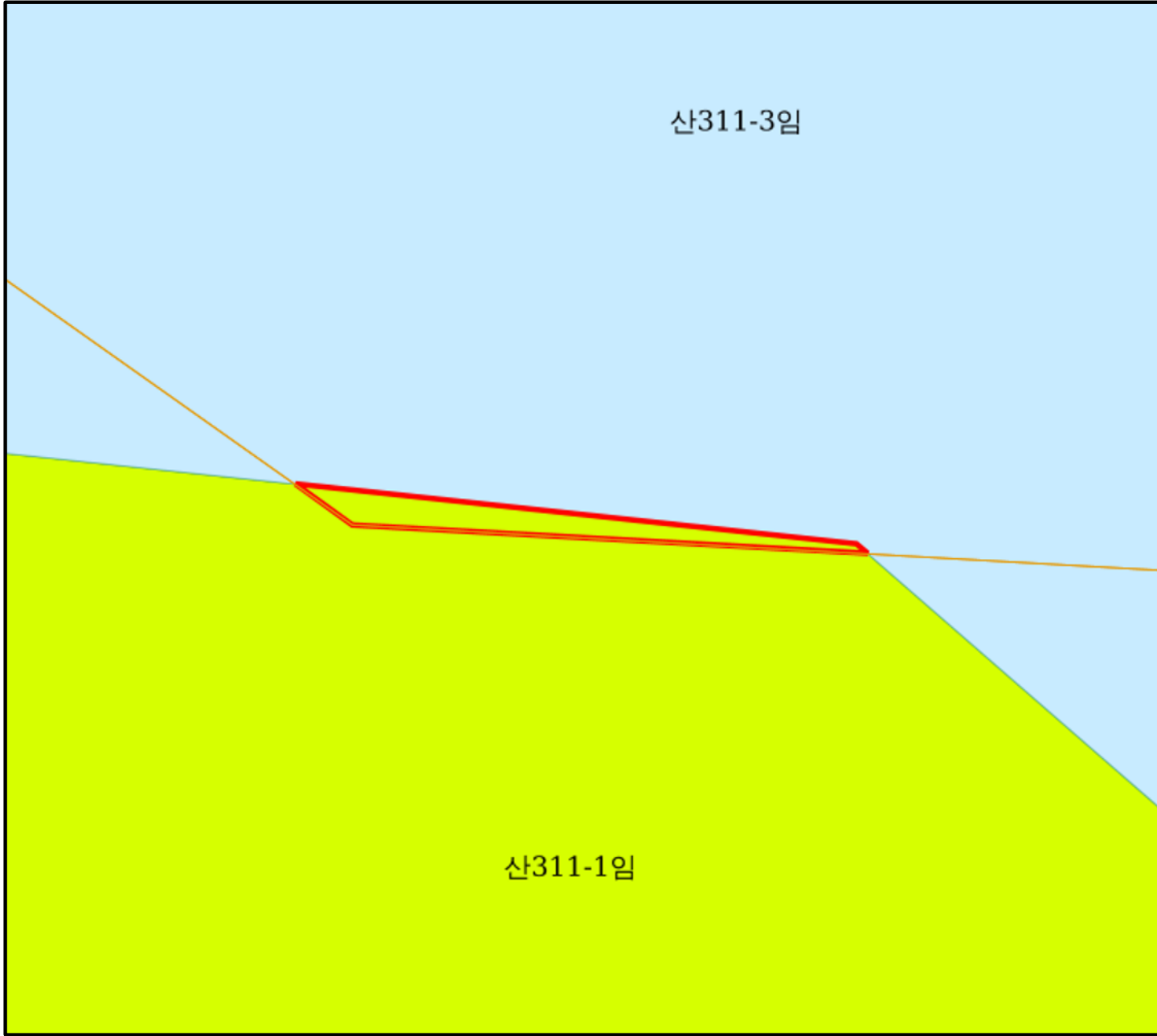
산지정보시스템(<http://flis.forestland.go.kr>)
산림청(<http://www.forest.go.kr>)

전라남도 여수시 화정면 낭도리 산 6-4 번지 일원


산지 구분도

(보전산지 변경지정 [공익용 ▶ 임업용])

NI52-6-10-053



범례

	공익용산지		지적선
	임업용산지		행정경계
	준보전산지		대상지역

지정권자: 산림청장
고시일자: 2022-07-22
고시번호: 산림청고시제2022-77호

비고:
1. 측량의 기준: 한국측지계
2. 투영법: 횡단 메르카토르도법(타원체는 베셀타원체)
3. 높이의 기준: 인천만의 평균해면
4. 본 지도는 지적이 표시된 지형도 또는 지적선을 기준으로 작성하였음
5. 본 지도는 산림청장의 사전승인없이 복제, 국외반출, 임의게재, 편집을 할 수 없으며, 위반 시 관련법에 따라 처벌 받을 수 있음
6. 본 지도에 의하여 측량할 수 없음



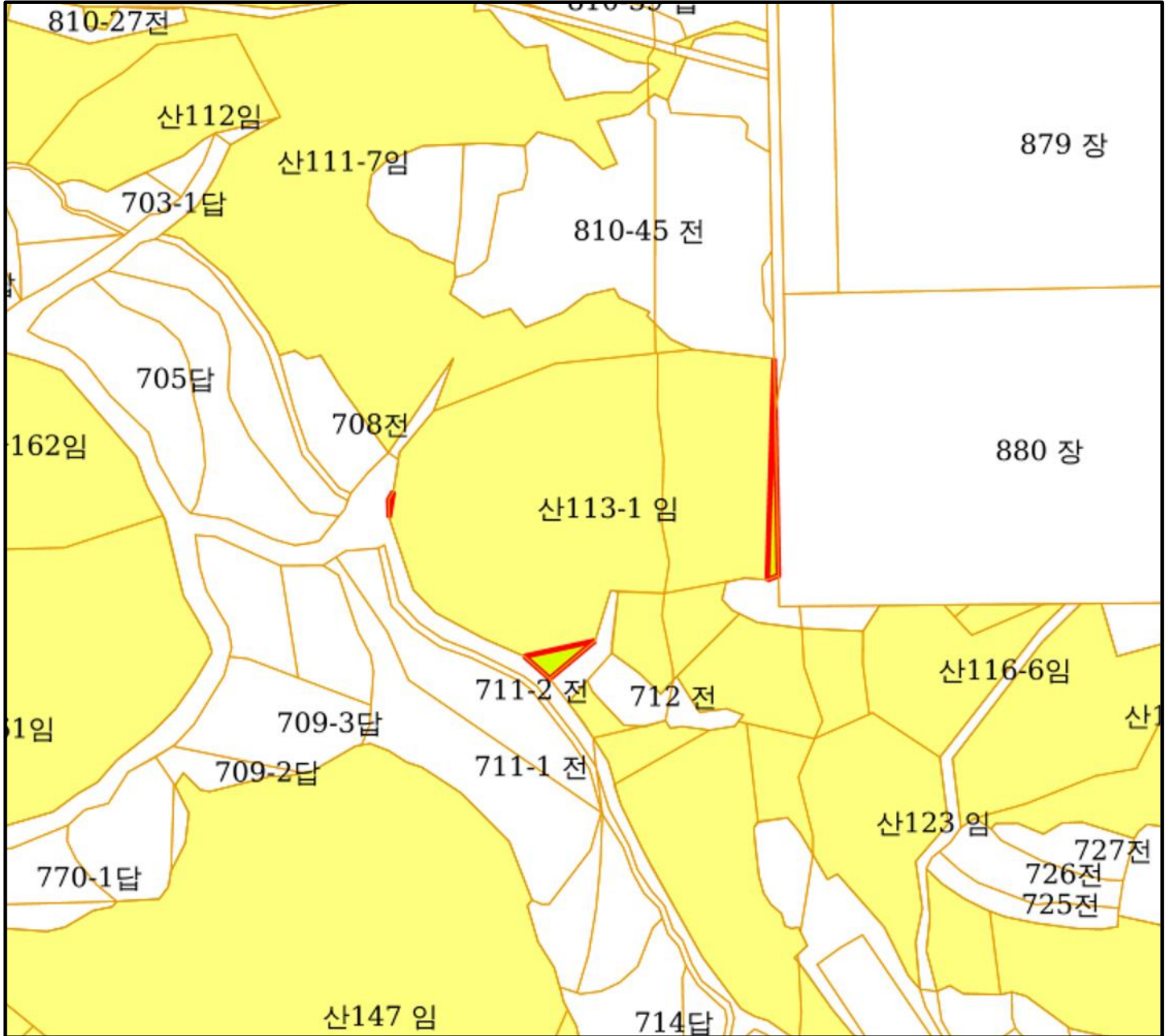
산지정보시스템(<http://flis.forestland.go.kr>)
산림청(<http://www.forest.go.kr>)

전라남도 여수시 화정면 낭도리 산 311-3 번지 일원

산지 구분도

(보전산지 변경지정 [공익용 ▶ 임업용])

NJ52-14-28-057



범례

- | | |
|------------------------------------------------------------------------------------------|------------------------------------------------------------------------------------------|
|  공익용산지 |  지적선 |
|  임업용산지 |  행정경계 |
|  준보전산지 |  대상지역 |

지정권자: 산림청장
 고시일자: 2022-07-22
 고시번호: 산림청고시제2022-77호

- 비고:
1. 측량의 기준: 한국측지계
 2. 투영법: 횡단 메르카토르도법(타원체는 베셀타원체)
 3. 높이의 기준: 인천만의 평균해면
 4. 본 지도는 지적이 표시된 지형도 또는 지적선을 기준으로 작성하였음
 5. 본 지도는 산림청장의 사전승인없이 복제, 국외반출, 임의계재, 편집을 할 수 없으며, 위반 시 관련법에 따라 처벌 받을 수 있음
 6. 본 지도에 의하여 측량할 수 없음



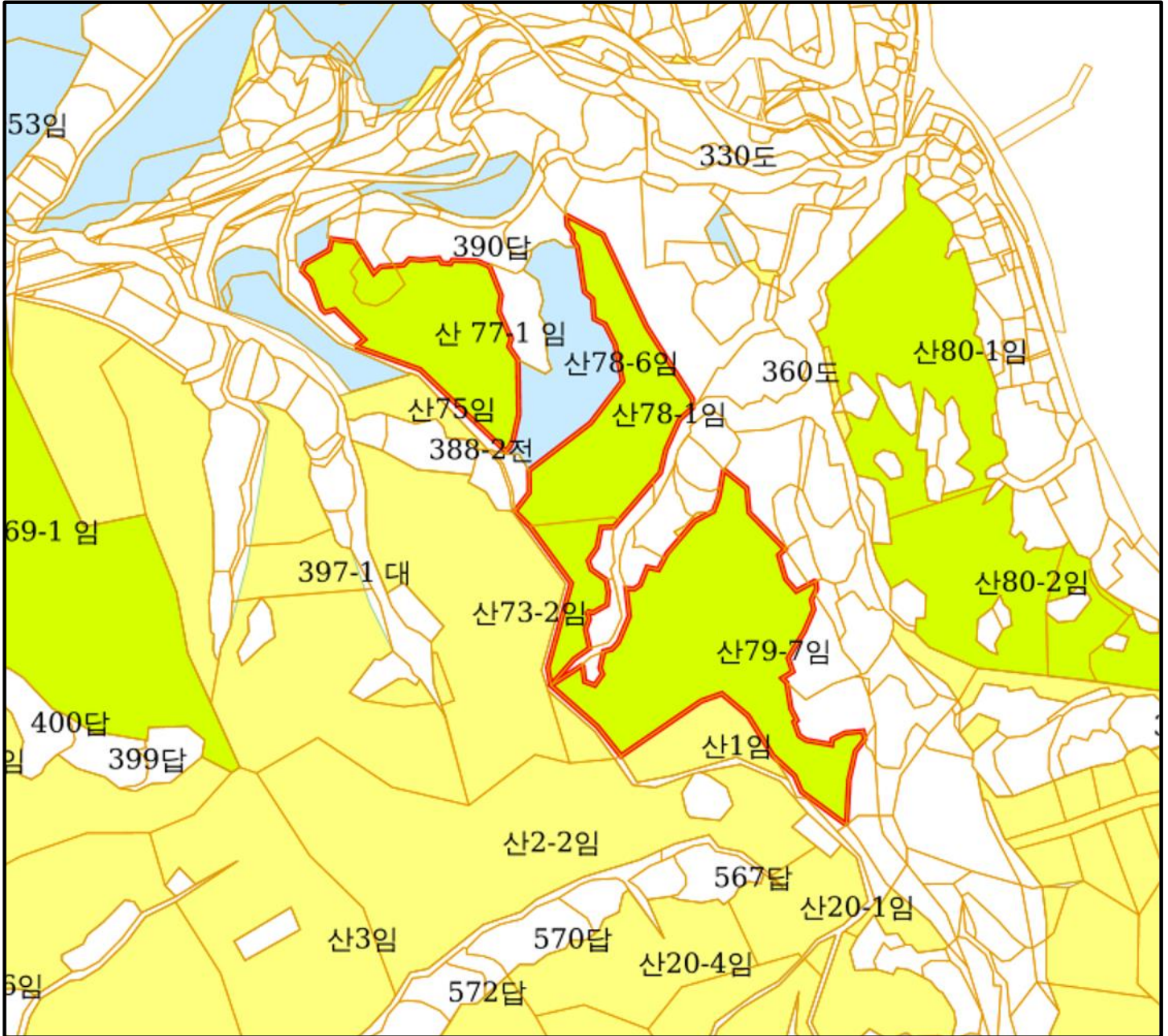
산지정보시스템(<http://flis.forestland.go.kr>)
 산림청(<http://www.forest.go.kr>)

경상북도 포항시북구 흥해읍 용한리 산 113-3 번지 일원

산지 구분도

(보전산지 변경지정 [공익용 ▶ 임업용])

NJ52-10-28-097



범례

	공익용산지		지적선
	임업용산지		행정경계
	준보전산지		대상지역

지정권자: 산림청장
 고시일자: 2022-07-22
 고시번호: 산림청고시제2022-77호

비고:
 1. 측량의 기준: 한국측지계
 2. 투영법: 횡단 메르카토르도법(타원체는 베셀타원체)
 3. 높이의 기준: 인천만의 평균해면
 4. 본 지도는 지적이 표시된 지형도 또는 지적선을 기준으로 작성하였음
 5. 본 지도는 산림청장의 사전승인없이 복제, 국외반출, 임의게재, 편집을 할 수 없으며, 위반 시 관련법에 따라 처벌 받을 수 있음
 6. 본 지도에 의하여 측량할 수 없음



산지정보시스템(<http://flis.forestland.go.kr>)
 산림청(<http://www.forest.go.kr>)

경상북도 울진군 울진읍 온양리 산 79-7 번지 일원