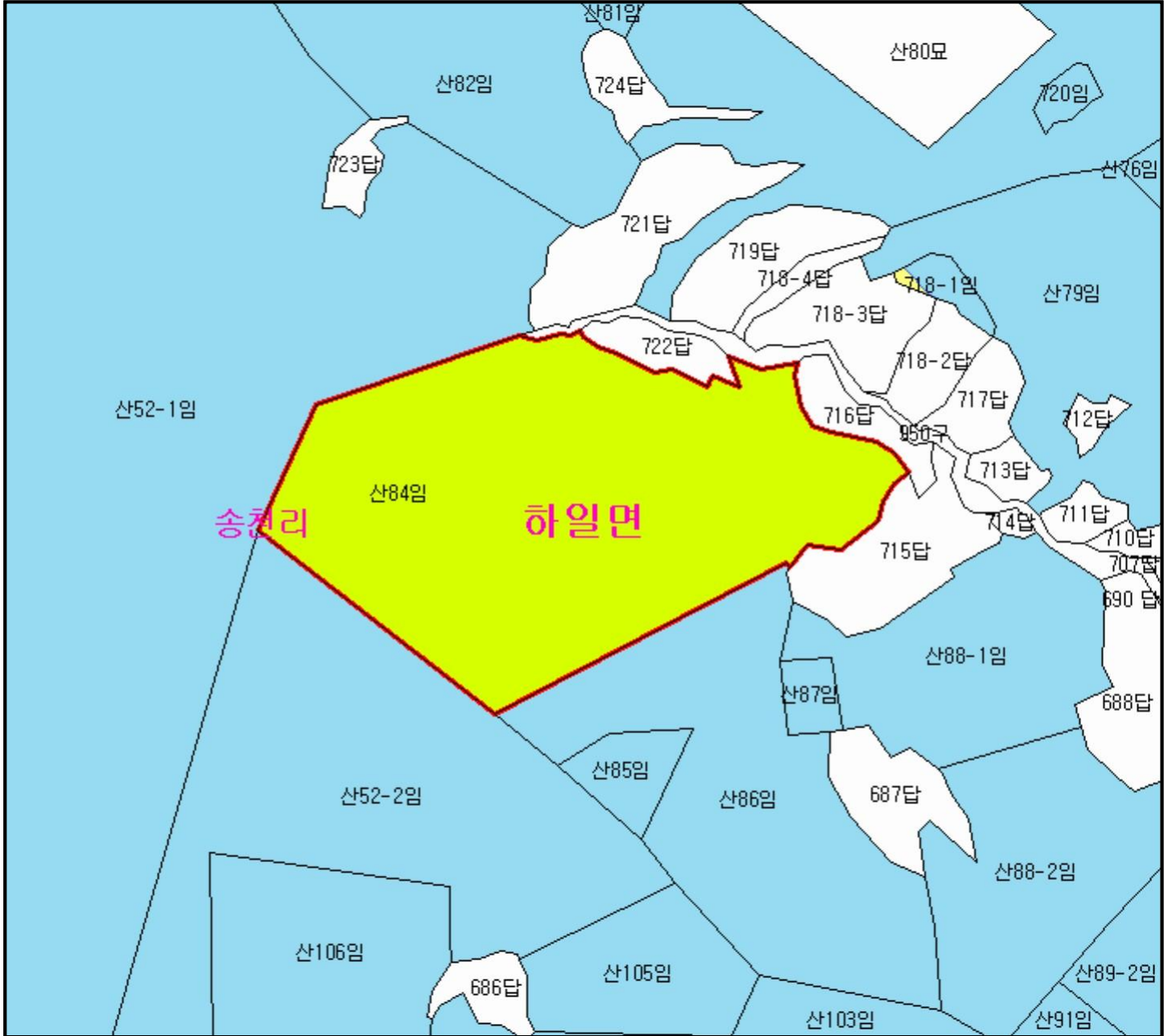


산 지구 분도

(보전산지 변경지정 [공익용 ▶ 임업용])

NI52-6-5-038



범례			
	공익용산지		지적선
	임업용산지		행정경계
	준보전산지		대상지역

지정권자 : 산림청장
 고시일자 : 2016-03-18
 고시번호 : 산림청고시 제2016-29호

- 비고 :
1. 측량의 기준 : 한국측지계
 2. 투영법 : 횡단 메르카토르도법(타원체는 베셀타원체)
 3. 높이의 기준 : 인천만의 평균해면
 4. 본 지도는 지적이 표시된 지형도 또는 지적선을 기준으로 작성하였음
 5. 본 지도는 산림청장의 사전승인없이 복제, 국외반출, 임의개재, 편집을 할 수 없으며, 위반 시 관련법에 따라 처벌 받을 수 있음
 6. 본 지도에 의하여 측량할 수 없음



산시경보시스템
 (http://flis.forestland.go.kr)
 산림청 (http://www.forest.go.kr)

산 지구 분도

(보전산지 변경지정 [공익용 ▶ 임업용])

NI52-6-5-030



범례

	공익용산지		지적선
	임업용산지		행정경계
	준보전산지		대상지역

지정권자 : 산림청장
 고시일자 : 2016-03-18
 고시번호 : 산림청고시 제2016-29호

- 비고 :
1. 측량법 기준 : 한국측지계
 2. 투영법 : 횡단 메르카토르도법(타원체는 베셀타원체)
 3. 높이의 기준 : 인천만의 평균해면
 4. 본 지도는 지적이 표시된 지형도 또는 지적선을 기준으로 작성하였음
 5. 본 지도는 산림청장의 사전승인없이 복제, 국외반출, 임의개재, 편집을 할 수 없으며, 위반 시 관련법에 따라 처벌 받을 수 있음
 6. 본 지도에 의하여 측량할 수 없음



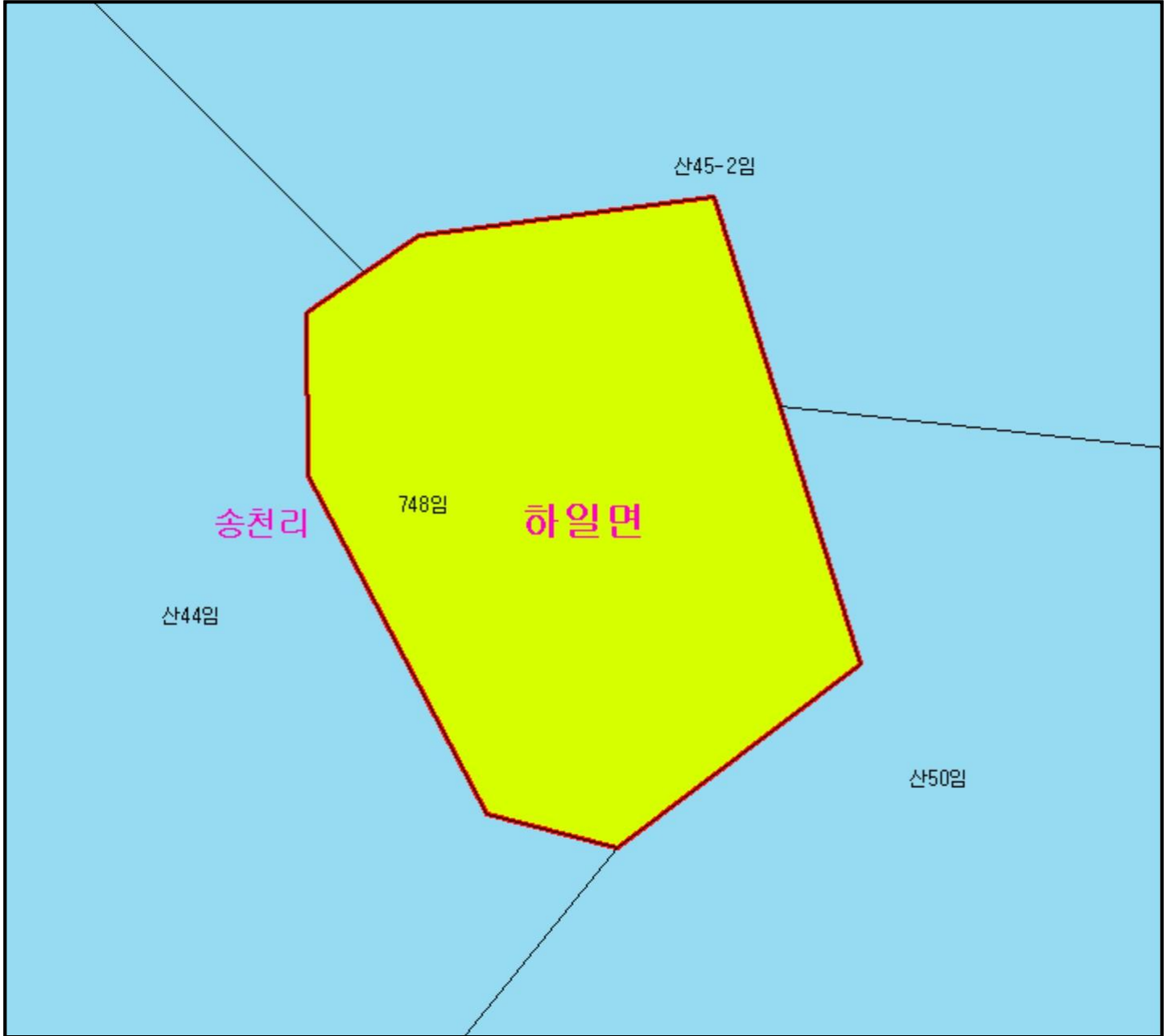
산시정보시스템
<http://flis.forestland.go.kr>
 산림청 <http://www.forest.go.kr>

경상남도 고성군 하일면 송천리 일원

산 지 구 분 도

(보전산지 변경지정 [공익용 ▶ 임업용])

NI52-6-5-038



범 례

 공익용산지	 지적선
 임업용산지	 행정경계
 준보전산지	 대상지역

지정권자 : 산림청장
 고시일자 : 2016-03-18
 고시번호 : 산림청고시 제2016-29호

- 비고 :
1. 측량의 기준 : 한국측지계
 2. 투영법 : 횡단 메르카토르도법(타원체는 베셀타원체)
 3. 높이의 기준 : 인천만의 평균해면
 4. 본 지도는 지적이 표시된 지형도 또는 지적선을 기준으로 작성하였음
 5. 본 지도는 산림청장의 사전승인없이 복제, 국외반출, 임의개재, 편집을 할 수 없으며, 위반 시 관련법에 따라 처벌 받을 수 있음
 6. 본 지도에 의하여 측량할 수 없음

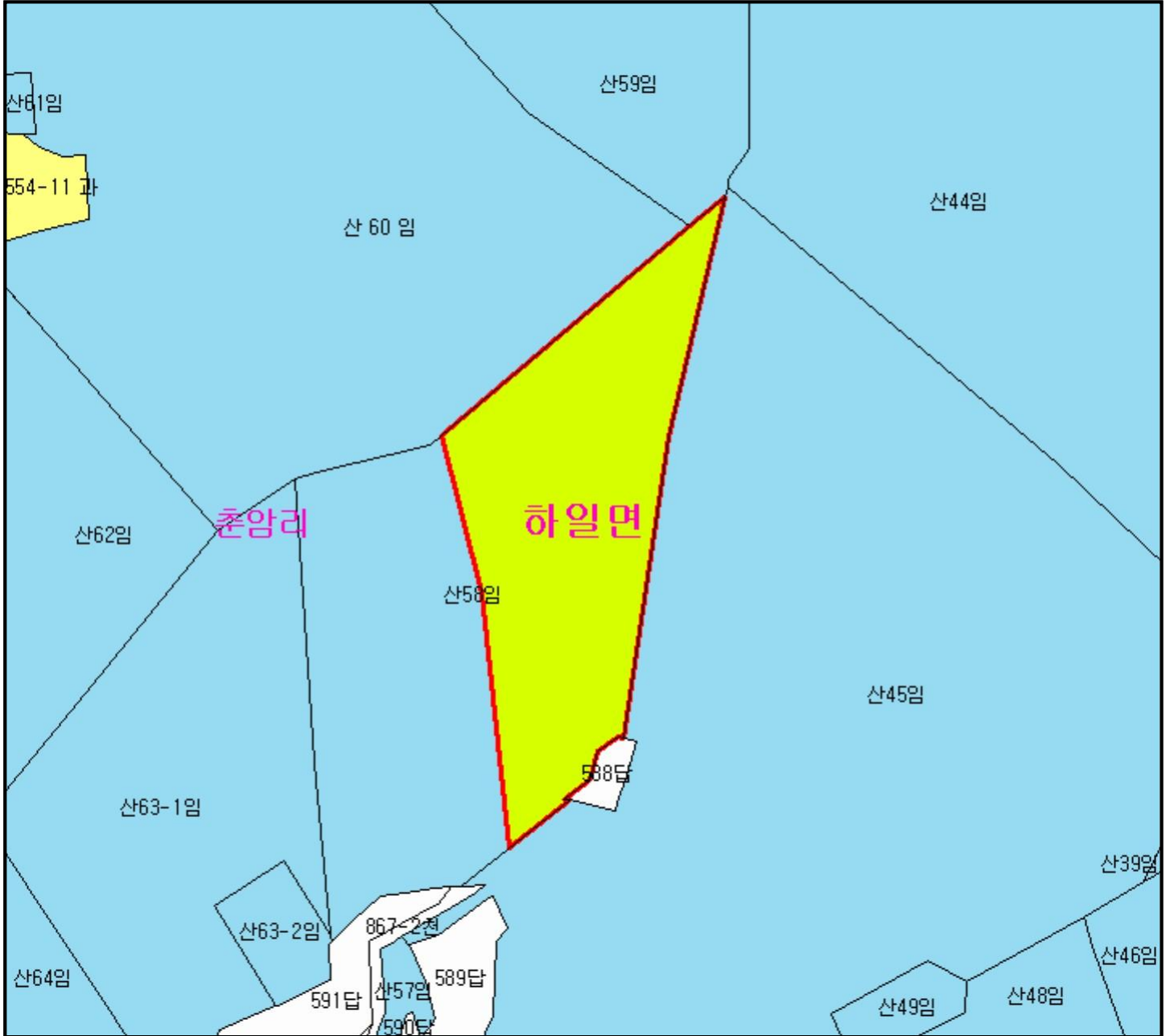


산시정보시스템
 (<http://flis.forestland.go.kr>)
 산림청 (<http://www.forest.go.kr>)

산 지구 분 도

(보전산지 변경지정 [공익용 ▶ 임업용])

NI52-6-5-038



범 례

	공익용산지		지적선
	임업용산지		행정경계
	준보전산지		대상지역

지정권자 : 산림청장
 고시일자 : 2016-03-18
 고시번호 : 산림청고시 제2016-29호

- 비고 :
1. 측량의 기준 : 한국측지계
 2. 투영법 : 횡단 메르카토르도법(타원체는 베셀타원체)
 3. 높이의 기준 : 인천만의 평균해면
 4. 본 지도는 지적이 표시된 지형도 또는 지적선을 기준으로 작성하였음
 5. 본 지도는 산림청장의 사전승인없이 복제, 국외반출, 임의개재, 편집을 할 수 없으며, 위반 시 관련법에 따라 처벌 받을 수 있음
 6. 본 지도에 의하여 측량할 수 없음



산시경보시스템
<http://flis.forestland.go.kr>
 산림청 <http://www.forest.go.kr>

경상남도 고성군 하일면 춘암리 일원


산 지구 분 도

(보전산지 변경지정 [공익용 ▶ 임업용])

NI52-6-5-029



범 례

	공익용산지		지적선
	임업용산지		행정경계
	준보전산지		대상지역

지정권자 : 산림청장
 고시일자 : 2016-03-18
 고시번호 : 산림청고시 제2016-29호

- 비고 :
1. 측량의 기준 : 한국측지계
 2. 투영법 : 횡단 메르카토르도법(타원체는 베셀타원체)
 3. 높이의 기준 : 인천만의 평균해면
 4. 본 지도는 지적이 표시된 지형도 또는 지적선을 기준으로 작성하였음
 5. 본 지도는 산림청장의 사전승인없이 복제, 국외반출, 임의개재, 편집을 할 수 없으며, 위반 시 관련법에 따라 처벌 받을 수 있음
 6. 본 지도에 의하여 측량할 수 없음

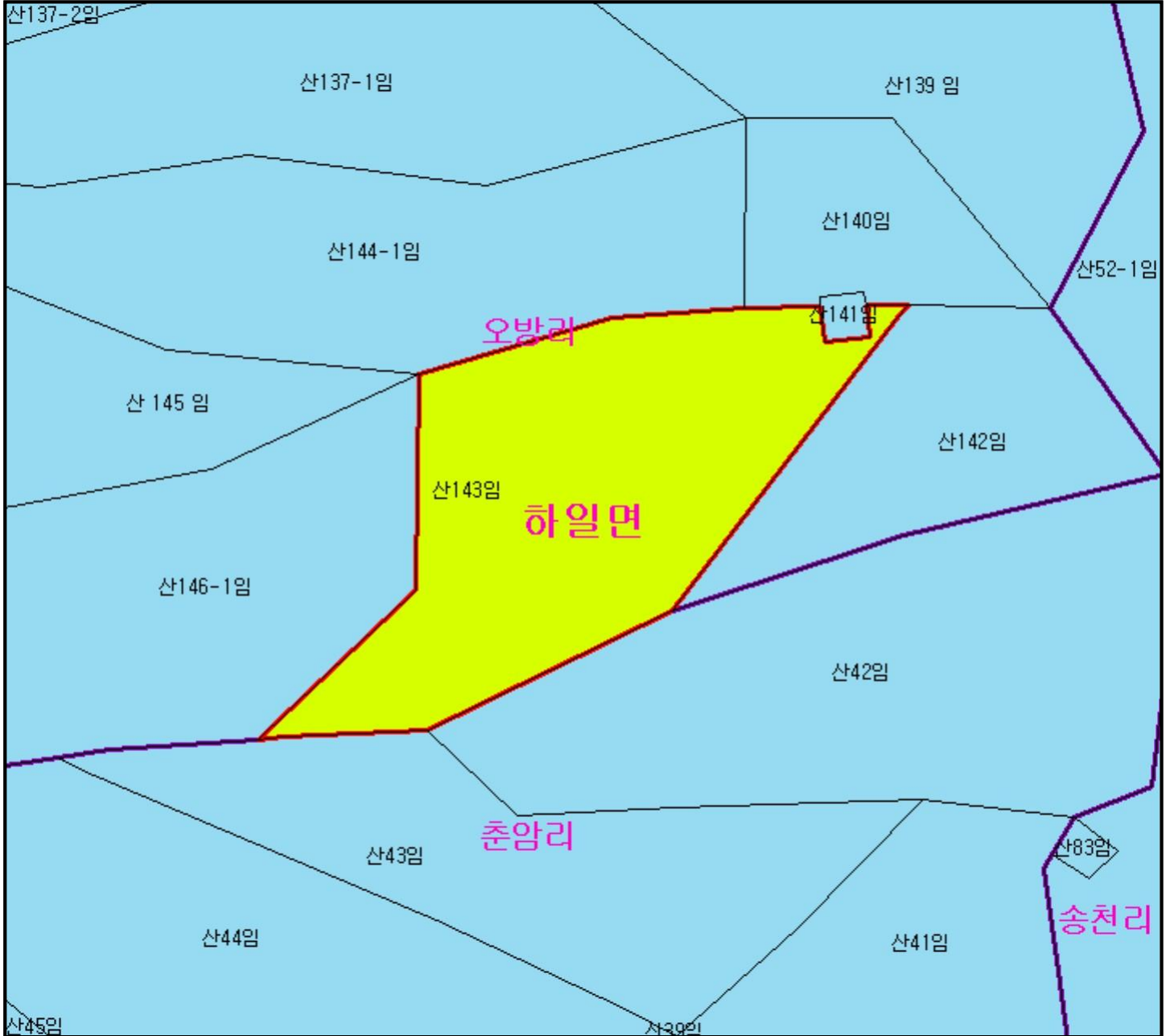


산시정보시스템
 (<http://flis.forestland.go.kr>)
 산림청 (<http://www.forest.go.kr>)

산 지구 분 도

(보전산지 변경지정 [공익용 ▶ 임업용])

NI52-6-5-038



범 례			
	공익용산지		지적선
	임업용산지		행정경계
	준보전산지		대상지역

지정권자 : 산림청장
 고시일자 : 2016-03-18
 고시번호 : 산림청고시 제2016-29호

- 비고 :
1. 측량의 기준 : 한국측지계
 2. 투영법 : 횡단 메르카토르도법(타원체는 베셀타원체)
 3. 높이의 기준 : 인천만의 평균해면
 4. 본 지도는 지적이 표시된 지형도 또는 지적선을 기준으로 작성하였음
 5. 본 지도는 산림청장의 사전승인없이 복제, 국외반출, 임의개재, 편집을 할 수 없으며, 위반 시 관련법에 따라 처벌 받을 수 있음
 6. 본 지도에 의하여 측량할 수 없음

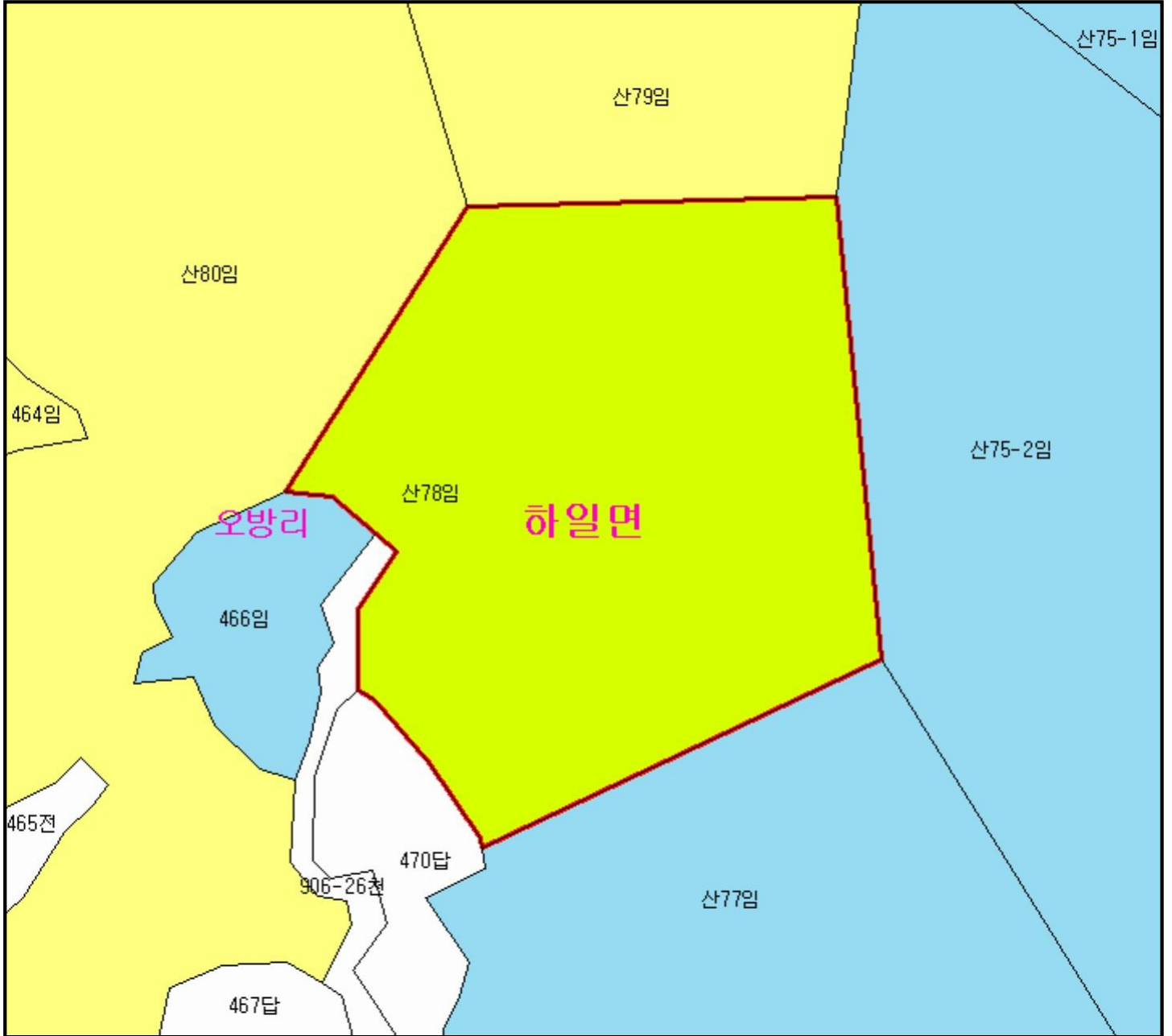


산시정보시스템
 (<http://flis.forestland.go.kr>)
 산림청 (<http://www.forest.go.kr>)

산 지구 분 도

(보전산지 변경지정 [공익용 ▶ 임업용])

NI52-6-5-028



범 례

	공익용산지		지적선
	임업용산지		행정경계
	준보전산지		대상지역

지정권자 : 산림청장
 고시일자 : 2016-03-18
 고시번호 : 산림청고시 제2016-29호

- 비고 :
1. 측량의 기준 : 한국측지계
 2. 투영법 : 횡단 메르카토르도법(타원체는 베셀타원체)
 3. 높이의 기준 : 인천만의 평균해면
 4. 본 지도는 지적이 표시된 지형도 또는 지적선을 기준으로 작성하였음
 5. 본 지도는 산림청장의 사전승인없이 복제, 국외반출, 임의개재, 편집을 할 수 없으며, 위반 시 관련법에 따라 처벌 받을 수 있음
 6. 본 지도에 의하여 측량할 수 없음



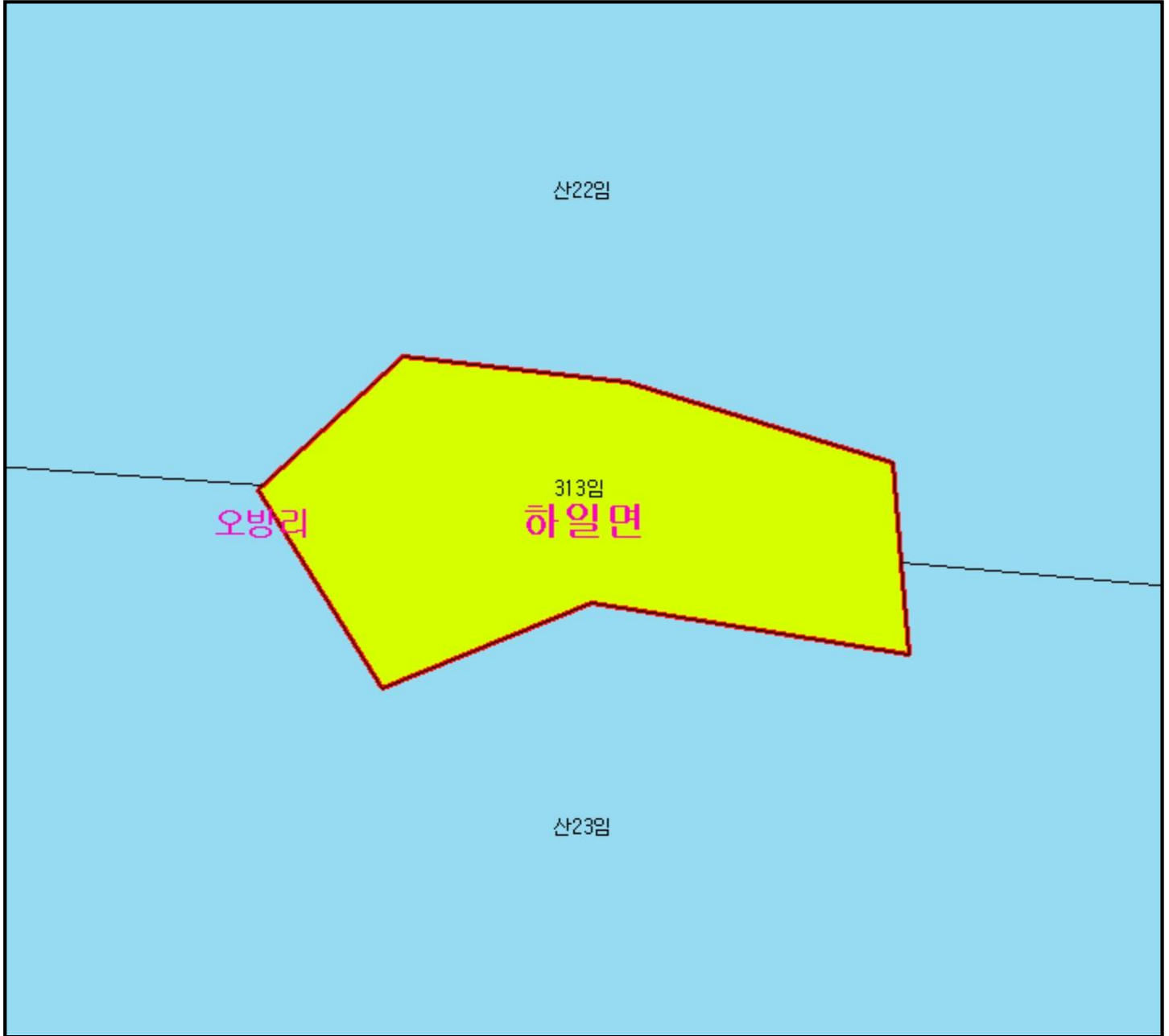
산시정보시스템
 (<http://flis.forestland.go.kr>)
 산림청 (<http://www.forest.go.kr>)

경상남도 고성군 하일면 오방리 일원

산 지구 분 도

(보전산지 변경지정 [공익용 ▶ 임업용])

NI52-6-5-028



범 례

	공익용산지		지적선
	임업용산지		행정경계
	준보전산지		대상지역

지정권자 : 산림청장
 고시일자 : 2016-03-18
 고시번호 : 산림청고시 제2016-29호

- 비고 :
1. 측량의 기준 : 한국측지계
 2. 투영법 : 횡단 메르카토르도법(타원체는 베셀타원체)
 3. 높이의 기준 : 인천만의 평균해면
 4. 본 지도는 지적이 표시된 지형도 또는 지적선을 기준으로 작성하였음
 5. 본 지도는 산림청장의 사전승인없이 복제, 국외반출, 임의개재, 편집을 할 수 없으며, 위반 시 관련법에 따라 처벌 받을 수 있음
 6. 본 지도에 의하여 측량할 수 없음



산시정보시스템
 (<http://flis.forestland.go.kr>)
 산림청 (<http://www.forest.go.kr>)

경상남도 고성군 하일면 오방리 일원

산 지구 분 도

(보전산지 변경지정 [공익용 ▶ 임업용])

NI52-6-5-029



범 례

	공익용산지		지적선
	임업용산지		행정경계
	준보전산지		대상지역

지정권자 : 산림청장

고시일자 : 2016-03-18

고시번호 : 산림청고시 제2016-29호

비고 :

1. 측량의 기준 : 한국측지계
2. 투영법 : 횡단 메르카토르도법(타원체는 베셀타원체)
3. 높이의 기준 : 인천만의 평균해면
4. 본 지도는 지적이 표시된 지형도 또는 지적선을 기준으로 작성하였음
5. 본 지도는 산림청장의 사전승인없이 복제, 국외반출, 임의개재, 편집을 할 수 없으며, 위반 시 관련법에 따라 처벌 받을 수 있음
6. 본 지도에 의하여 측량할 수 없음



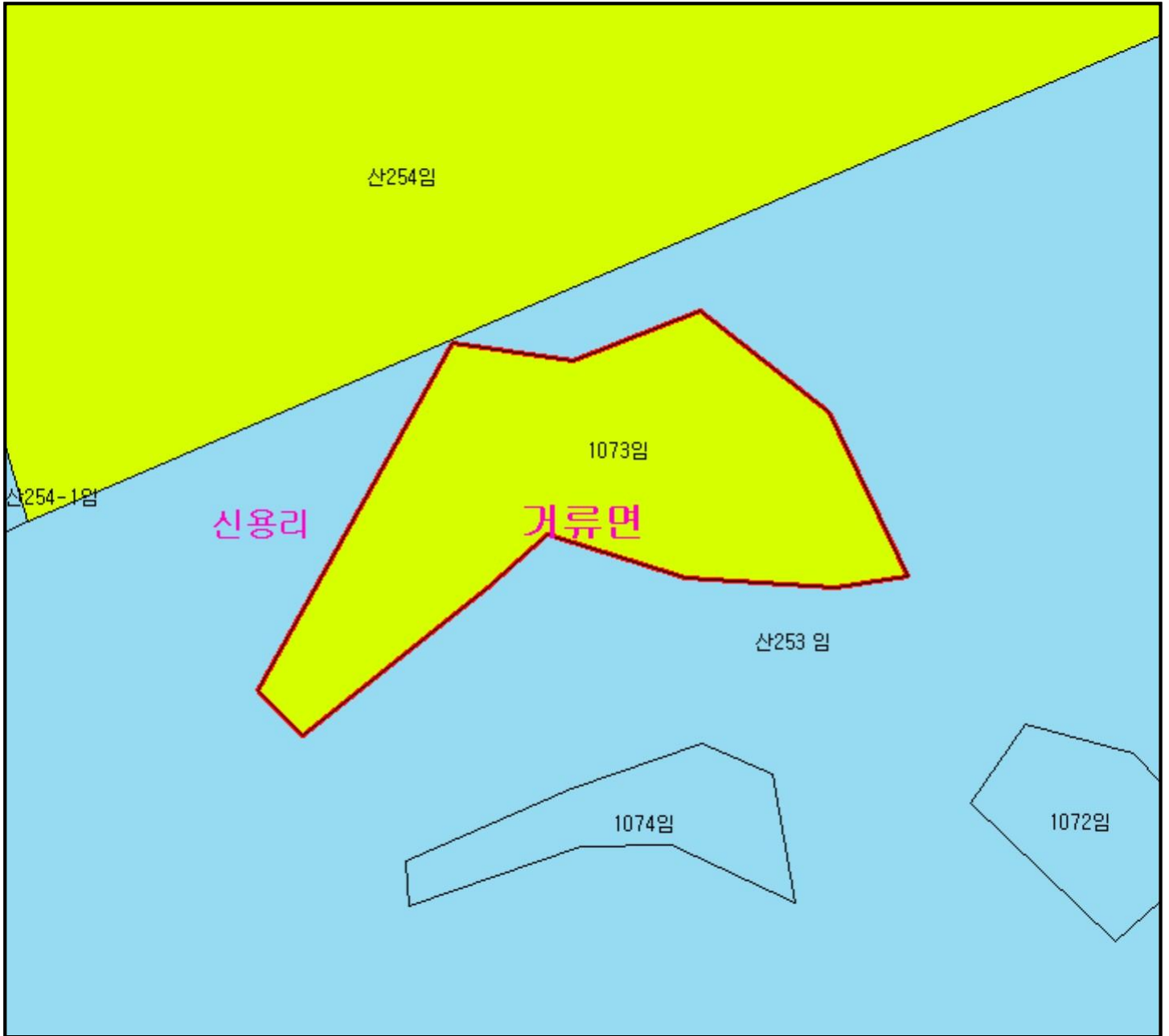
산시경보시스템
(<http://flis.forestland.go.kr>)
산림청 (<http://www.forest.go.kr>)

경상남도 고성군 하일면 수양리 일원

산 지구 분 도

(보전산지 변경지정 [공익용 ▶ 임업용])

NI52-6-6-006



범 례

	공익용산지		지적선
	임업용산지		행정경계
	준보전산지		대상지역

지정권자 : 산림청장

고시일자 : 2016-03-18

고시번호 : 산림청고시 제2016-29호

비고 :

1. 측량의 기준 : 한국측지계
2. 투영법 : 횡단 메르카토르도법(타원체는 베셀타원체)
3. 높이의 기준 : 인천만의 평균해면
4. 본 지도는 지적이 표시된 지형도 또는 지적선을 기준으로 작성하였음
5. 본 지도는 산림청장의 사전승인없이 복제, 국외반출, 임의개재, 편집을 할 수 없으며, 위반 시 관련법에 따라 처벌 받을 수 있음
6. 본 지도에 의하여 측량할 수 없음



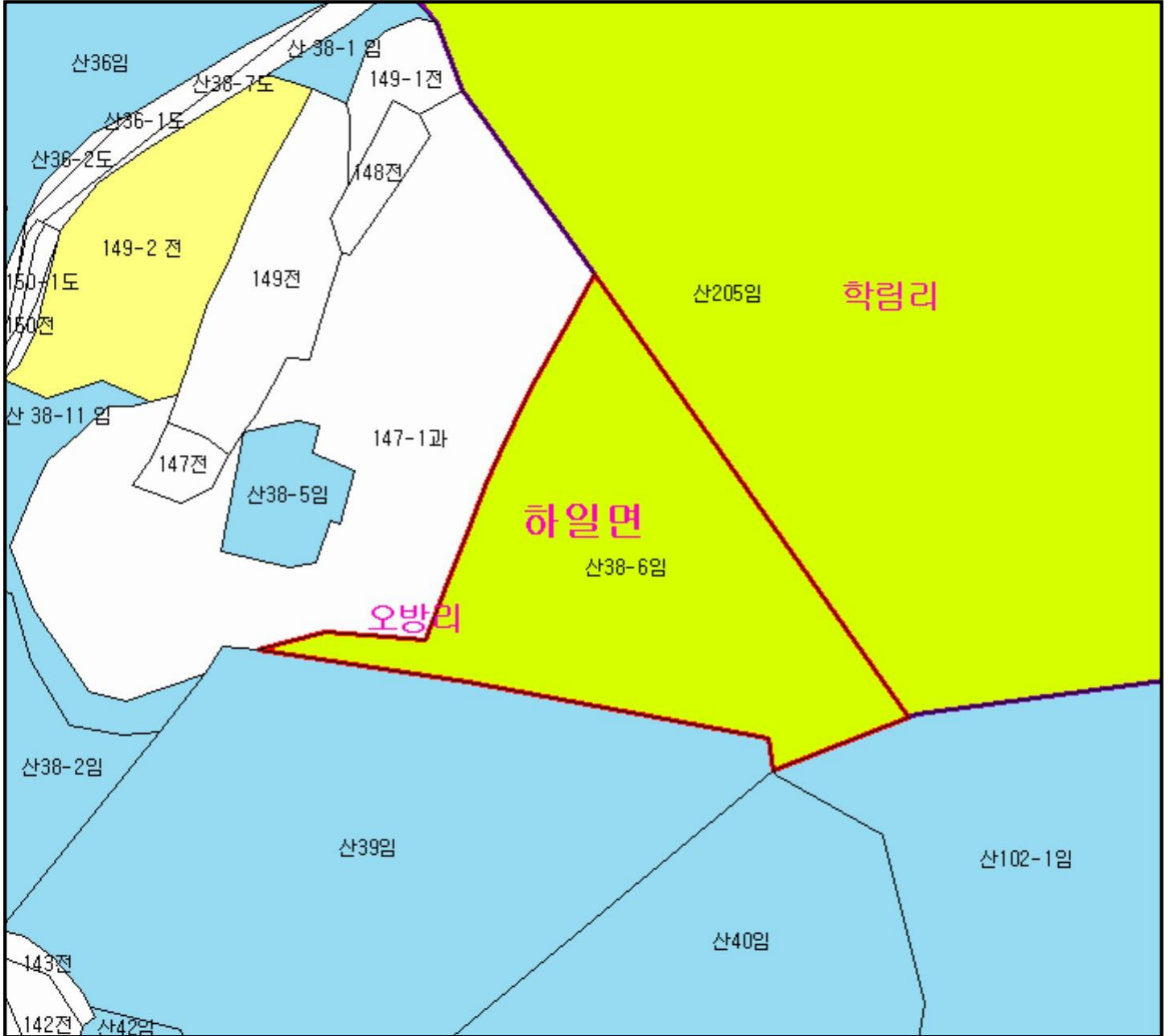
산시경보시스템
(<http://flis.forestland.go.kr>)
산림청 (<http://www.forest.go.kr>)

경상남도 고성군 거류면 신용리 일원

산 지구 분 도

(보전산지 변경지정 [공익용 ▶ 임업용])

NI52-6-5-028



범 례

	공익용산지		지적선
	임업용산지		행정경계
	준보전산지		대상지역

지정권자 : 산림청장
 고시일자 : 2016-03-18
 고시번호 : 산림청고시 제2016-29호

- 비고 :
1. 측량의 기준 : 한국측지계
 2. 투영법 : 횡단 메르카토르도법(타원체는 베셀타원체)
 3. 높이의 기준 : 인천만의 평균해면
 4. 본 지도는 지적이 표시된 지형도 또는 지적선을 기준으로 작성하였음
 5. 본 지도는 산림청장의 사전승인없이 복제, 국외반출, 임의개재, 편집을 할 수 없으며, 위반 시 관련법에 따라 처벌 받을 수 있음
 6. 본 지도에 의하여 측량할 수 없음



산시정보시스템
 (<http://flis.forestland.go.kr>)
 산림청 (<http://www.forest.go.kr>)

산 지 구 분 도

(보전산지 변경지정 [공익용 ▶ 임업용])

NI52-6-5-038



범 례

	공익용산지		지적선
	임업용산지		행정경계
	준보전산지		대상지역

지정권자 : 산림청장
 고시일자 : 2016-03-18
 고시번호 : 산림청고시 제2016-29호

- 비고 :
1. 측량의 기준 : 한국측지계
 2. 투영법 : 횡단 메르카토르도법(타원체는 베셀타원체)
 3. 높이의 기준 : 인천만의 평균해면
 4. 본 지도는 지적이 표시된 지형도 또는 지적선을 기준으로 작성하였음
 5. 본 지도는 산림청장의 사전승인없이 복제, 국외반출, 임의개재, 편집을 할 수 없으며, 위반 시 관련법에 따라 처벌 받을 수 있음
 6. 본 지도에 의하여 측량할 수 없음



산시정보시스템
 (<http://flis.forestland.go.kr>)
 산림청 (<http://www.forest.go.kr>)

산 지구 분 도

(보전산지 변경지정 [공익용 ▶ 임업용])

NI52-6-5-029



범 례

	공익용산지		지적선
	임업용산지		행정경계
	준보전산지		대상지역

지정권자 : 산림청장
 고시일자 : 2016-03-18
 고시번호 : 산림청고시 제2016-29호

- 비고 :
1. 측량의 기준 : 한국측지계
 2. 투영법 : 횡단 메르카토르도법(타원체는 베셀타원체)
 3. 높이의 기준 : 인천만의 평균해면
 4. 본 지도는 지적이 표시된 지형도 또는 지적선을 기준으로 작성하였음
 5. 본 지도는 산림청장의 사전승인없이 복제, 국외반출, 임의개재, 편집을 할 수 없으며, 위반 시 관련법에 따라 처벌 받을 수 있음
 6. 본 지도에 의하여 측량할 수 없음



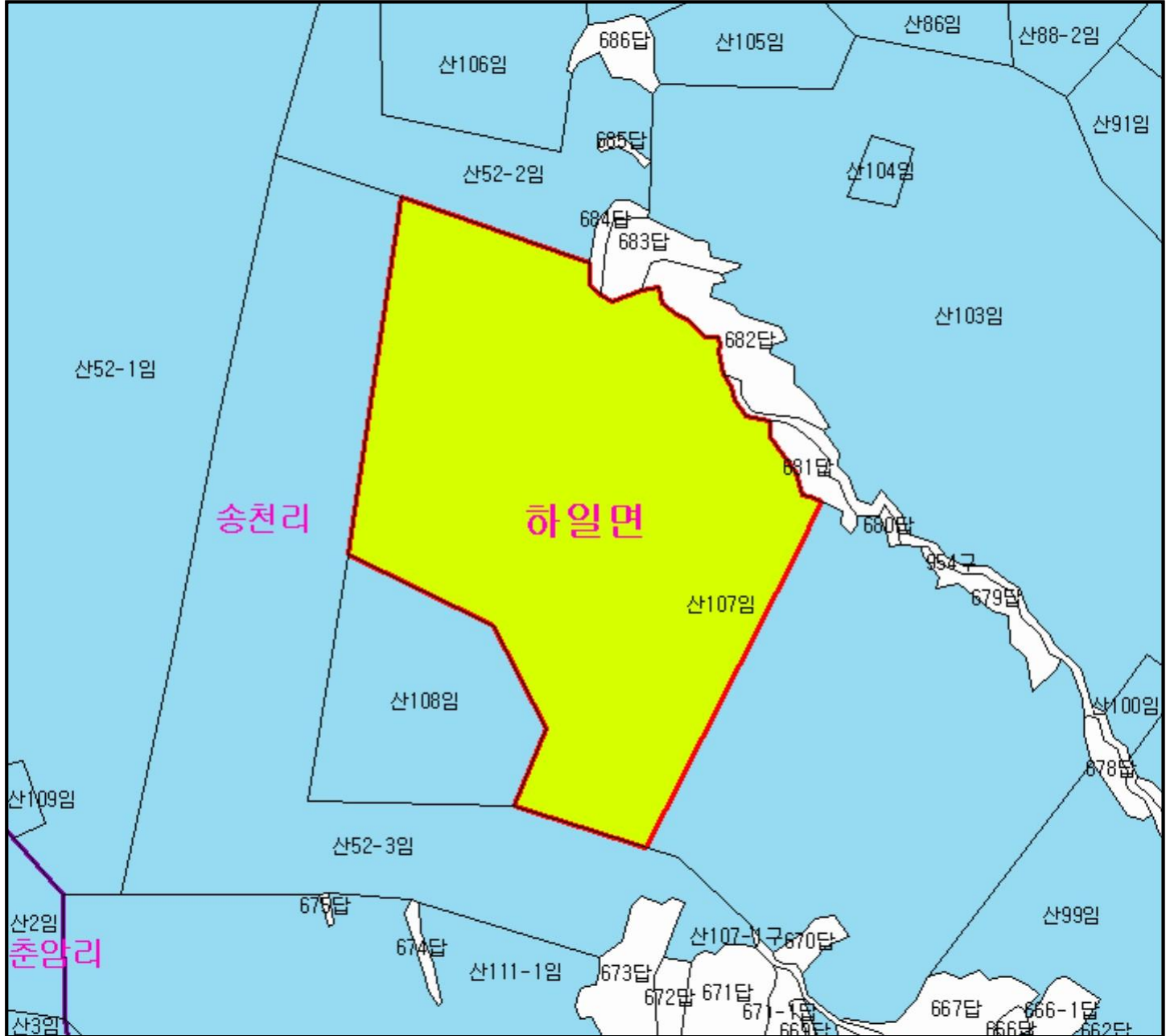
산시정보시스템
 (<http://flis.forestland.go.kr>)
 산림청 (<http://www.forest.go.kr>)

경상남도 고성군 하일면 용태리 일원







산 지구 분 도

(보전산지 변경지정 [공익용 ▶ 임업용])

NI52-6-5-038



범 례

	공익용산지		지적선
	임업용산지		행정경계
	준보전산지		대상지역

지정권자 : 산림청장
 고시일자 : 2016-03-18
 고시번호 : 산림청고시 제2016-29호

비고 :
 1. 측량의 기준 : 한국측지계
 2. 투영법 : 횡단 메르카토르도법(타원체는 베셀타원체)
 3. 높이의 기준 : 인천만의 평균해면
 4. 본 지도는 지적이 표시된 지형도 또는 지적선을 기준으로 작성하였음
 5. 본 지도는 산림청장의 사전승인없이 복제, 국외반출, 임의개재, 편집을 할 수 없으며, 위반 시 관련법에 따라 처벌 받을 수 있음
 6. 본 지도에 의하여 측량할 수 없음

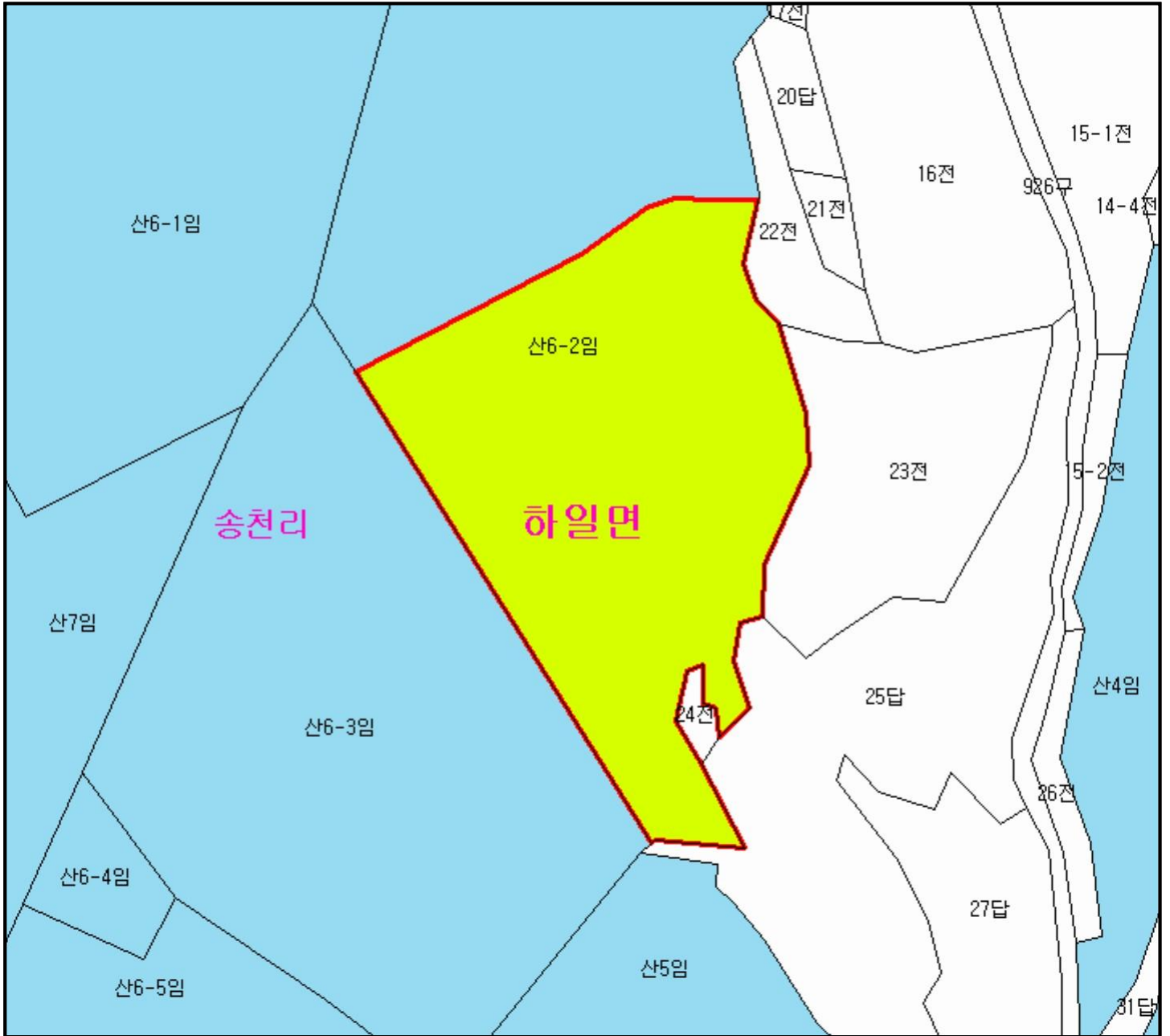


산시정보시스템
 (http://flis.forestland.go.kr)
 산림청 (http://www.forest.go.kr)

산 지구 분 도

(보전산지 변경지정 [공익용 ▶ 임업용])

NI52-6-5-030



범 례

	공익용산지		지적선
	임업용산지		행정경계
	준보전산지		대상지역

지정권자 : 산림청장
 고시일자 : 2016-03-18
 고시번호 : 산림청고시 제2016-29호

- 비고 :
1. 측량의 기준 : 한국측지계
 2. 투영법 : 횡단 메르카토르도법(타원체는 베셀타원체)
 3. 높이의 기준 : 인천만의 평균해면
 4. 본 지도는 지적이 표시된 지형도 또는 지적선을 기준으로 작성하였음
 5. 본 지도는 산림청장의 사전승인없이 복제, 국외반출, 임의개재, 편집을 할 수 없으며, 위반 시 관련법에 따라 처벌 받을 수 있음
 6. 본 지도에 의하여 측량할 수 없음



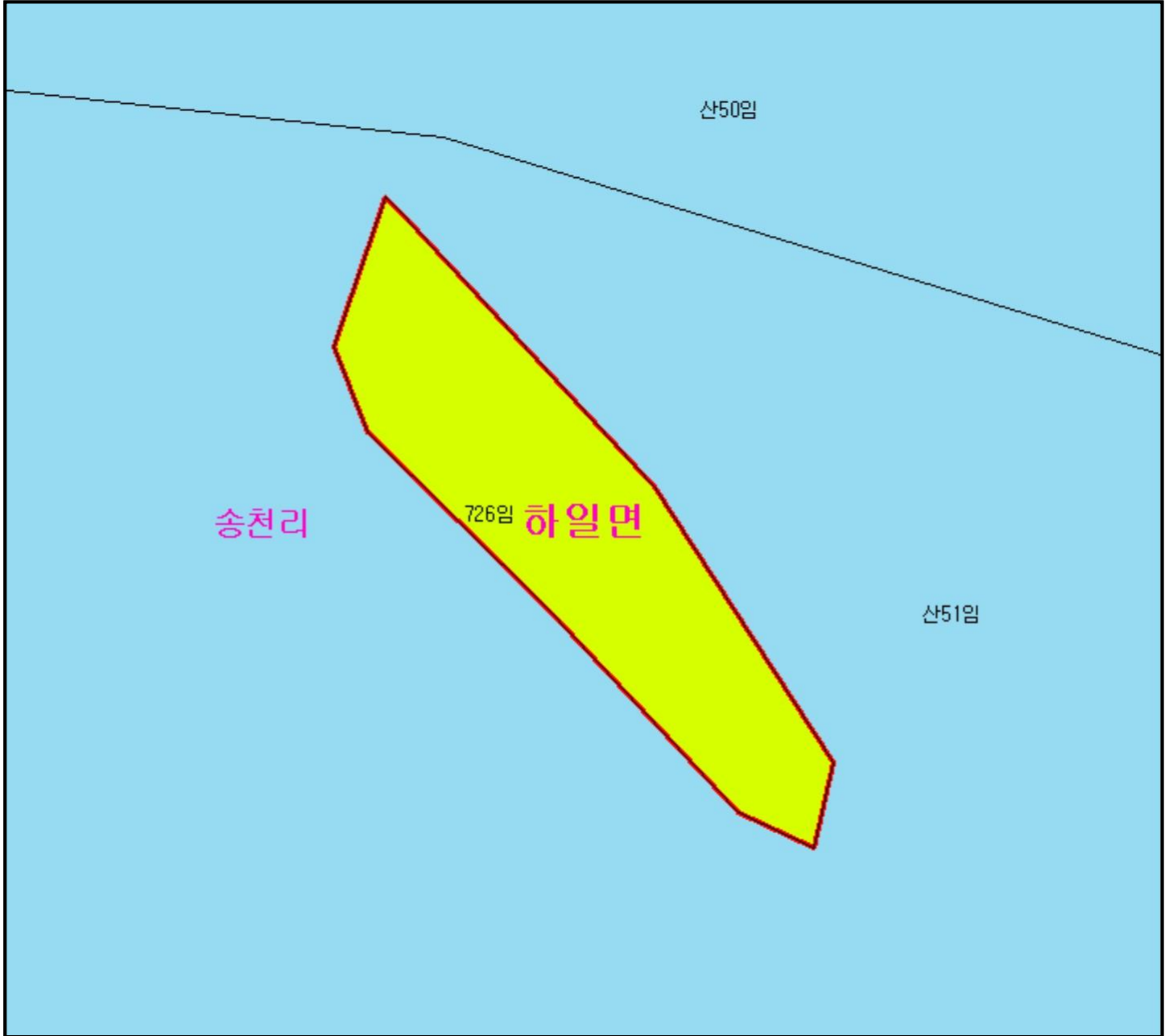
산시정보시스템
<http://flis.forestland.go.kr>
 산림청 <http://www.forest.go.kr>

경상남도 고성군 하일면 송천리 일원

산 지 구 분 도

(보전산지 변경지정 [공익용 ▶ 임업용])

NI52-6-5-038



범 례

 공익용산지	 지적선
 임업용산지	 행정경계
 준보전산지	 대상지역

지정권자 : 산림청장
 고시일자 : 2016-03-18
 고시번호 : 산림청고시 제2016-29호

- 비고 :
1. 측량의 기준 : 한국측지계
 2. 투영법 : 횡단 메르카토르도법(타원체는 베셀타원체)
 3. 높이의 기준 : 인천만의 평균해면
 4. 본 지도는 지적이 표시된 지형도 또는 지적선을 기준으로 작성하였음
 5. 본 지도는 산림청장의 사전승인없이 복제, 국외반출, 임의개재, 편집을 할 수 없으며, 위반 시 관련법에 따라 처벌 받을 수 있음
 6. 본 지도에 의하여 측량할 수 없음

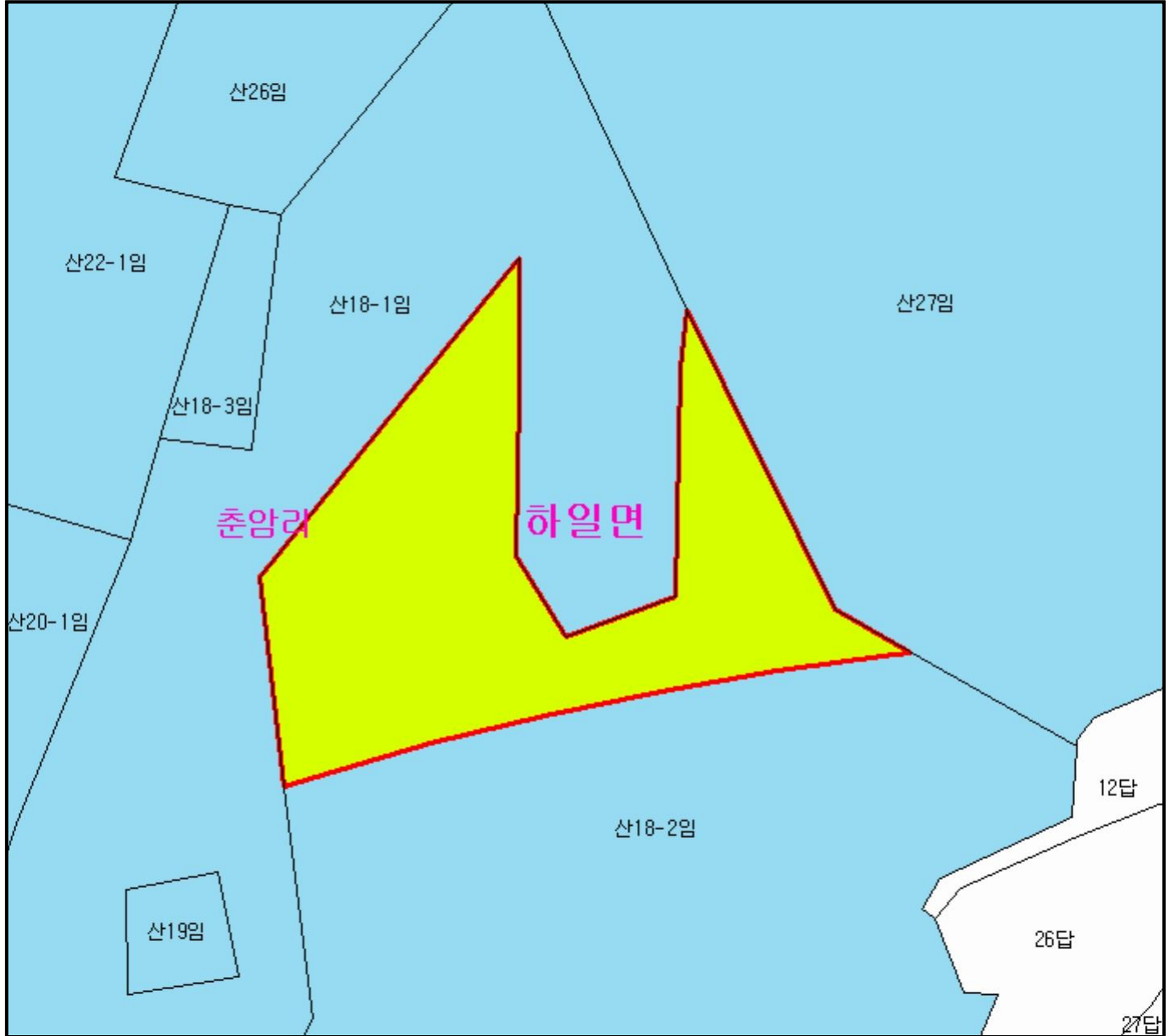


산시정보시스템
 (<http://flis.forestland.go.kr>)
 산림청 (<http://www.forest.go.kr>)


산 지 구 분 도

(보전산지 변경지정 [공익용 ▶ 임업용])

NI52-6-5-038



범 례

	공익용산지		지적선
	임업용산지		행정경계
	준보전산지		대상지역

지정권자 : 산림청장
 고시일자 : 2016-03-18
 고시번호 : 산림청고시 제2016-29호

- 비고 :
1. 측량의 기준 : 한국측지계
 2. 투영법 : 횡단 메르카토르도법(타원체는 베셀타원체)
 3. 높이의 기준 : 인천만의 평균해면
 4. 본 지도는 지적이 표시된 지형도 또는 지적선을 기준으로 작성하였음
 5. 본 지도는 산림청장의 사전승인없이 복제, 국외반출, 임의개재, 편집을 할 수 없으며, 위반 시 관련법에 따라 처벌 받을 수 있음
 6. 본 지도에 의하여 측량할 수 없음



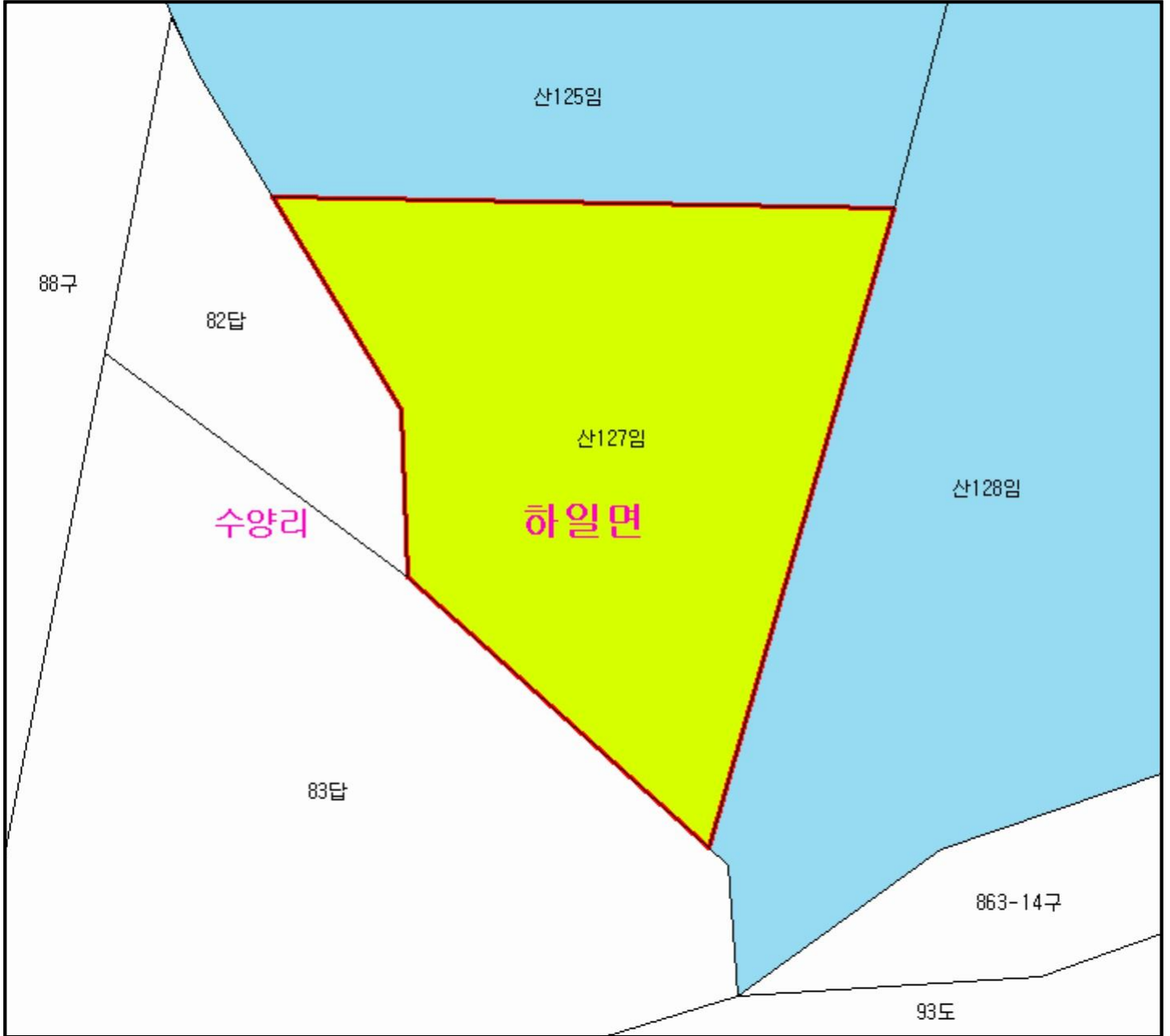
산시경보시스템
 (<http://flis.forestland.go.kr>)
 산림청 (<http://www.forest.go.kr>)

경상남도 고성군 하일면 춘암리 일원

산 지구 분 도

(보전산지 변경지정 [공익용 ▶ 임업용])

NI52-6-5-019



범 례

	공익용산지		지적선
	임업용산지		행정경계
	준보전산지		대상지역

지정권자 : 산림청장
 고시일자 : 2016-03-18
 고시번호 : 산림청고시 제2016-29호

- 비고 :
1. 측량의 기준 : 한국측지계
 2. 투영법 : 횡단 메르카토르도법(타원체는 베셀타원체)
 3. 높이의 기준 : 인천만의 평균해면
 4. 본 지도는 지적이 표시된 지형도 또는 지적선을 기준으로 작성하였음
 5. 본 지도는 산림청장의 사전승인없이 복제, 국외반출, 임의개재, 편집을 할 수 없으며, 위반 시 관련법에 따라 처벌 받을 수 있음
 6. 본 지도에 의하여 측량할 수 없음



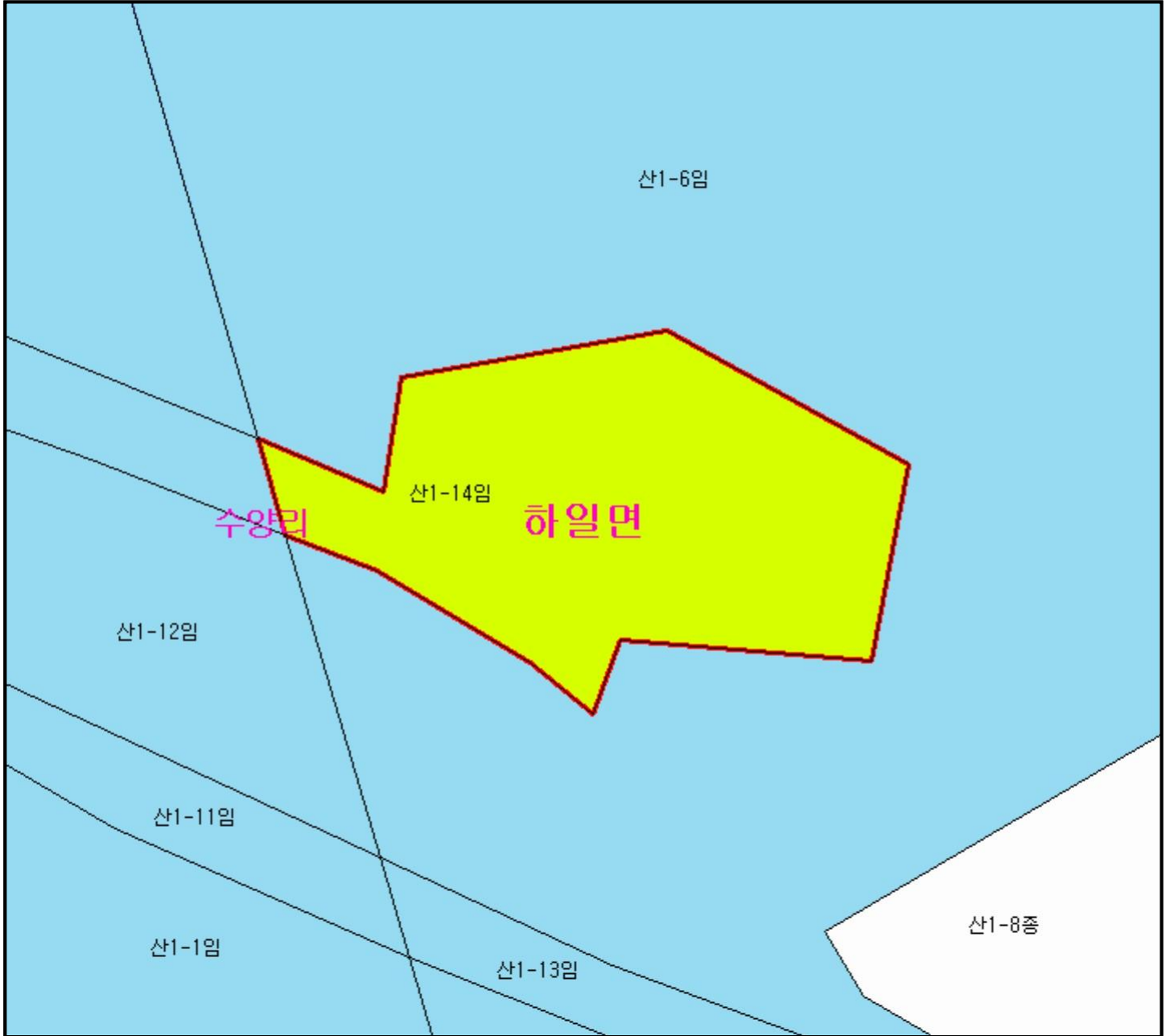
산시정보시스템
<http://flis.forestland.go.kr>
 산림청 <http://www.forest.go.kr>

경상남도 고성군 하일면 수양리 일원

산 지구 분 도

(보전산지 변경지정 [공익용 ▶ 임업용])

NI52-6-5-019



범 례

	공익용산지		지적선
	임업용산지		행정경계
	준보전산지		대상지역

지정권자 : 산림청장
 고시일자 : 2016-03-18
 고시번호 : 산림청고시 제2016-29호

- 비고 :
1. 측량의 기준 : 한국측지계
 2. 투영법 : 횡단 메르카토르도법(타원체는 베셀타원체)
 3. 높이의 기준 : 인천만의 평균해면
 4. 본 지도는 지적이 표시된 지형도 또는 지적선을 기준으로 작성하였음
 5. 본 지도는 산림청장의 사전승인없이 복제, 국외반출, 임의개재, 편집을 할 수 없으며, 위반 시 관련법에 따라 처벌 받을 수 있음
 6. 본 지도에 의하여 측량할 수 없음



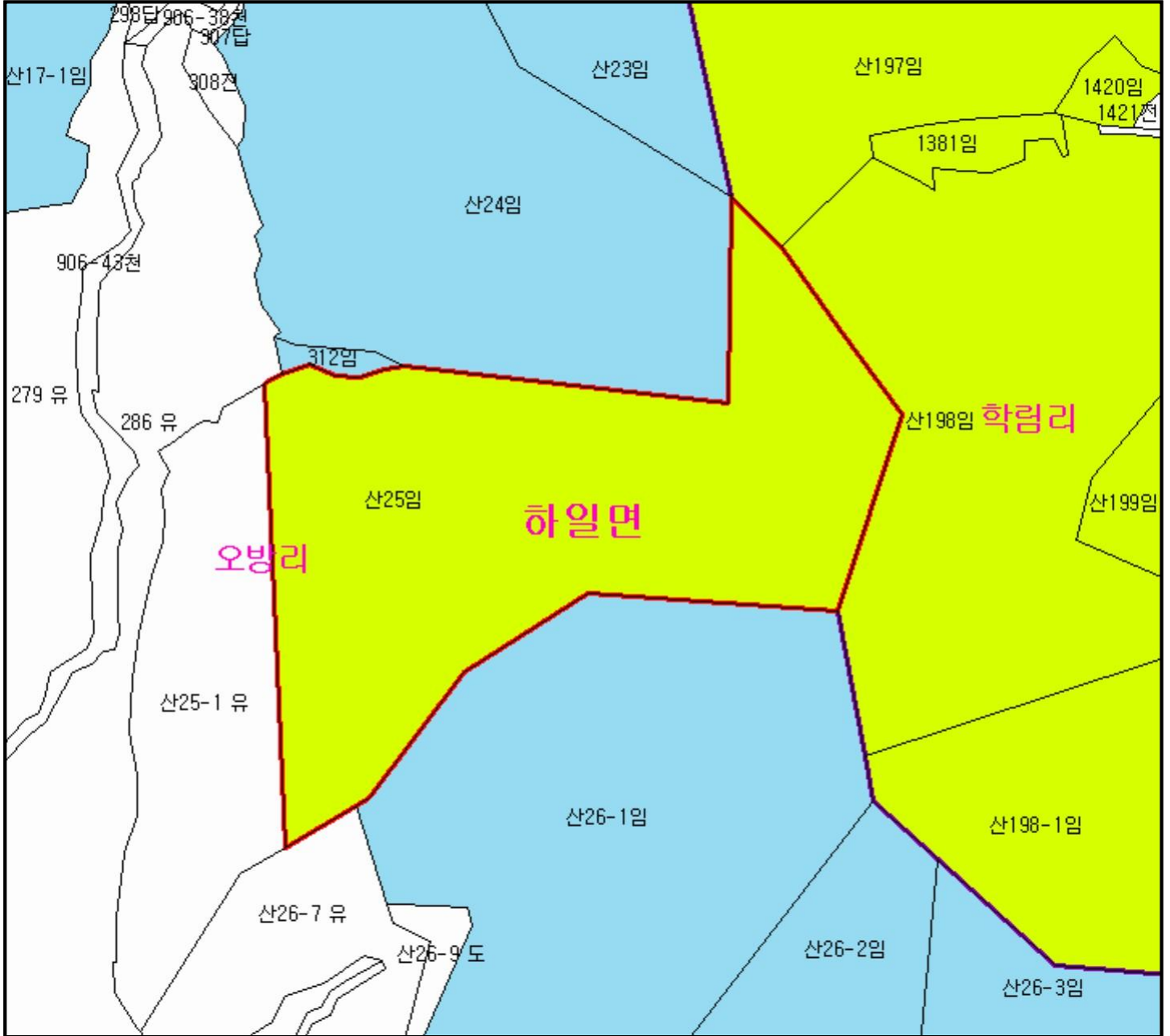
산시정보시스템
 (<http://flis.forestland.go.kr>)
 산림청 (<http://www.forest.go.kr>)

경상남도 고성군 하일면 수양리 일원

산 지구 분 도

(보전산지 변경지정 [공익용 ▶ 임업용])

NI52-6-5-028



범 례

	공익용산지		지적선
	임업용산지		행정경계
	준보전산지		대상지역

지정권자 : 산림청장
 고시일자 : 2016-03-18
 고시번호 : 산림청고시 제2016-29호

- 비고 :
1. 측량의 기준 : 한국측지계
 2. 투영법 : 횡단 메르카토르도법(타원체는 베셀타원체)
 3. 높이의 기준 : 인천만의 평균해면
 4. 본 지도는 지적이 표시된 지형도 또는 지적선을 기준으로 작성하였음
 5. 본 지도는 산림청장의 사전승인없이 복제, 국외반출, 임의개재, 편집을 할 수 없으며, 위반 시 관련법에 따라 처벌 받을 수 있음
 6. 본 지도에 의하여 측량할 수 없음

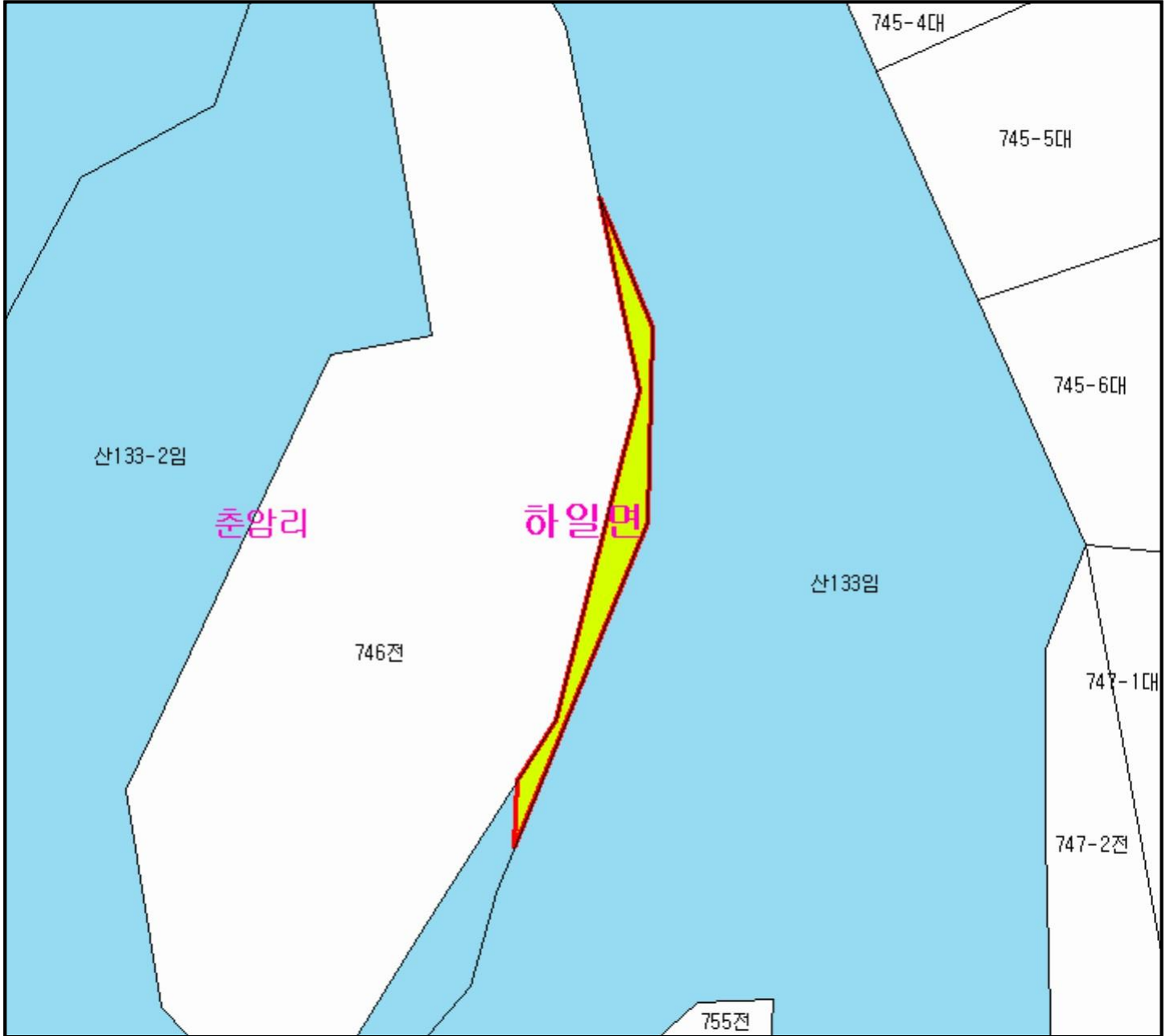


산시정보시스템
<http://flis.forestland.go.kr>
 산림청 <http://www.forest.go.kr>

산 지 구 분 도

(보전산지 변경지정 [공익용 ▶ 임업용])

NI52-6-5-038



범 례

	공익용산지		지적선
	임업용산지		행정경계
	준보전산지		대상지역

지정권자 : 산림청장
 고시일자 : 2016-03-18
 고시번호 : 산림청고시 제2016-29호

- 비고 :
1. 측량의 기준 : 한국측지계
 2. 투영법 : 횡단 메르카토르도법(타원체는 베셀타원체)
 3. 높이의 기준 : 인천만의 평균해면
 4. 본 지도는 지적이 표시된 지형도 또는 지적선을 기준으로 작성하였음
 5. 본 지도는 산림청장의 사전승인없이 복제, 국외반출, 임의개재, 편집을 할 수 없으며, 위반 시 관련법에 따라 처벌 받을 수 있음
 6. 본 지도에 의하여 측량할 수 없음



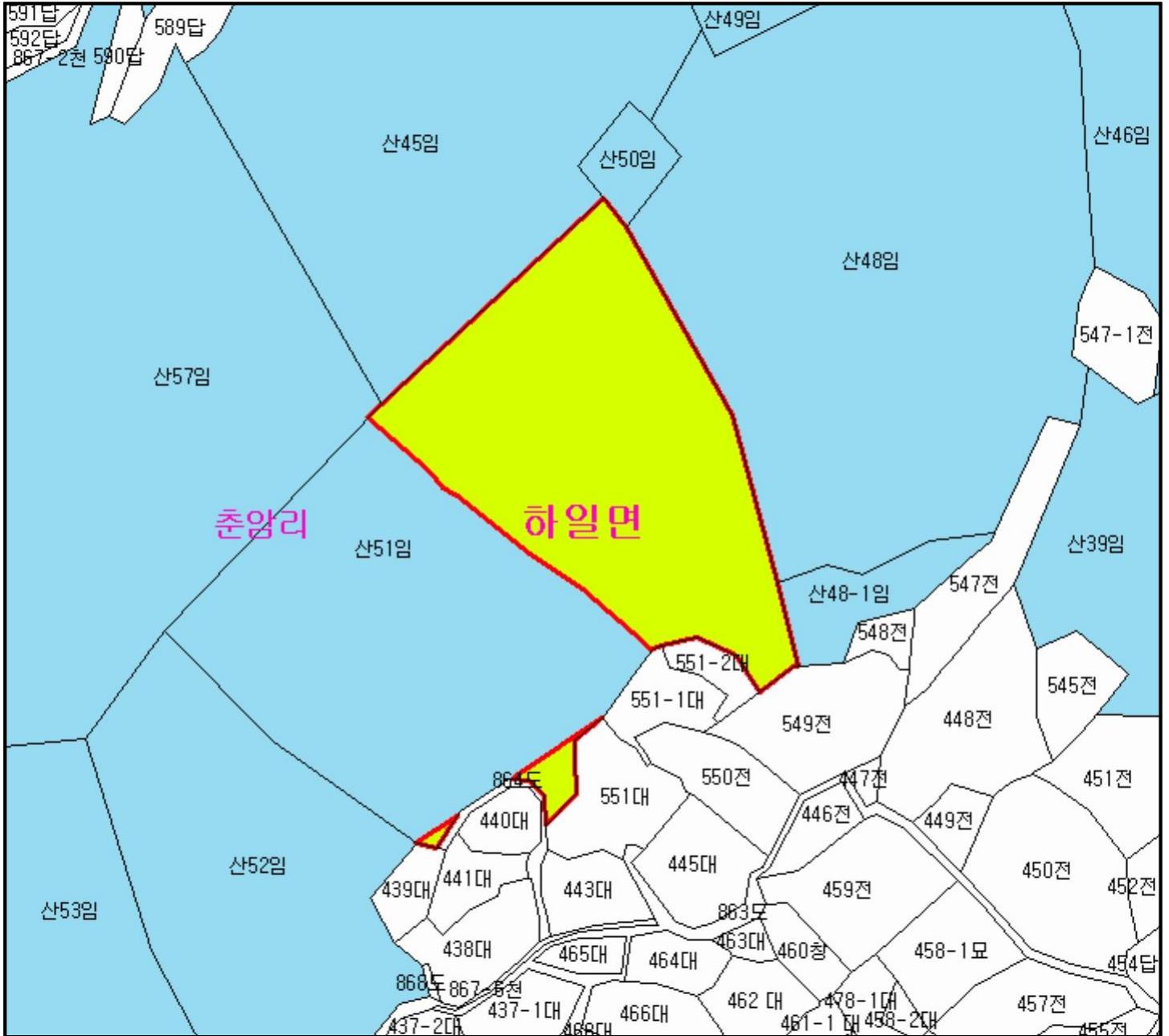
산시정보시스템
 (<http://flis.forestland.go.kr>)
 산림청 (<http://www.forest.go.kr>)

경상남도 고성군 하일면 춘암리 일원

산 지구 분도

(보전산지 변경지정 [공익용 ▶ 임업용])

NI52-6-5-038



범례			
	공익용산지		지적선
	임업용산지		행정경계
	준보전산지		대상지역

지정권자 : 산림청장
 고시일자 : 2016-03-18
 고시번호 : 산림청고시 제2016-29호
 비교 :
 1. 측량의 기준 : 한국측지계
 2. 투영법 : 횡단 메르카토르도법(타원체는 베셀타원체)
 3. 높이의 기준 : 인천만의 평균해면
 4. 본 지도는 지적이 표시된 지형도 또는 지적선을 기준으로 작성하였음
 5. 본 지도는 산림청장의 사전승인없이 복제, 국외반출, 임의개재, 편집을 할 수 없으며, 위반 시 관련법에 따라 처벌 받을 수 있음
 6. 본 지도에 의하여 측량할 수 없음

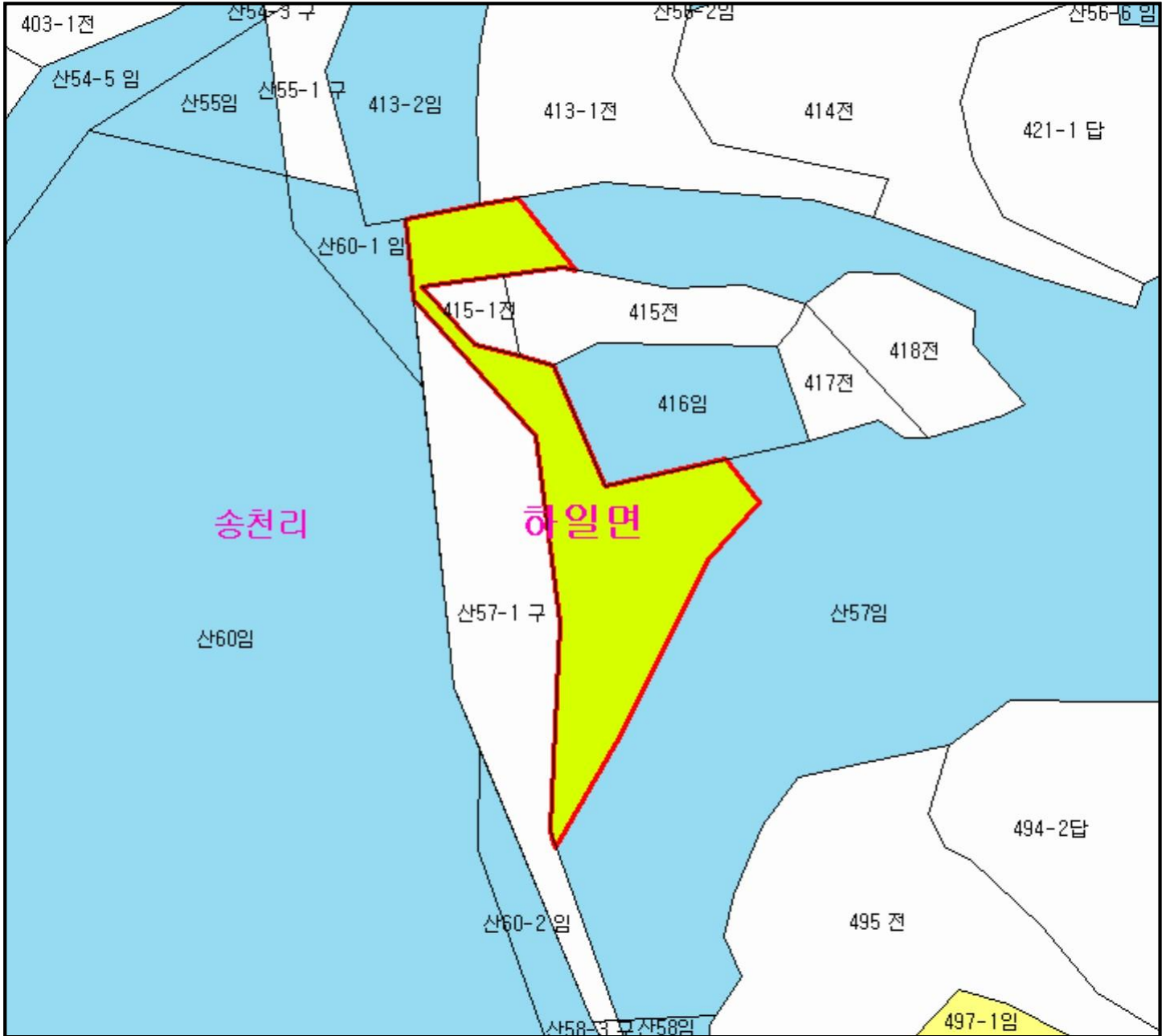


산시정보시스템
<http://flis.forestland.go.kr>
 산림청 <http://www.forest.go.kr>

산 지구 분도

(보전산지 변경지정 [공익용 ▶ 임업용])

NI52-6-5-039



범례

	공익용산지		지적선
	임업용산지		행정경계
	준보전산지		대상지역

지정권자 : 산림청장
 고시일자 : 2016-03-18
 고시번호 : 산림청고시 제2016-29호

- 비고 :
1. 측량의 기준 : 한국측지계
 2. 투영법 : 횡단 메르카토르도법(타원체는 베셀타원체)
 3. 높이의 기준 : 인천만의 평균해면
 4. 본 지도는 지적이 표시된 지형도 또는 지적선을 기준으로 작성하였음
 5. 본 지도는 산림청장의 사전승인없이 복제, 국외반출, 임의개재, 편집을 할 수 없으며, 위반 시 관련법에 따라 처벌 받을 수 있음
 6. 본 지도에 의하여 측량할 수 없음

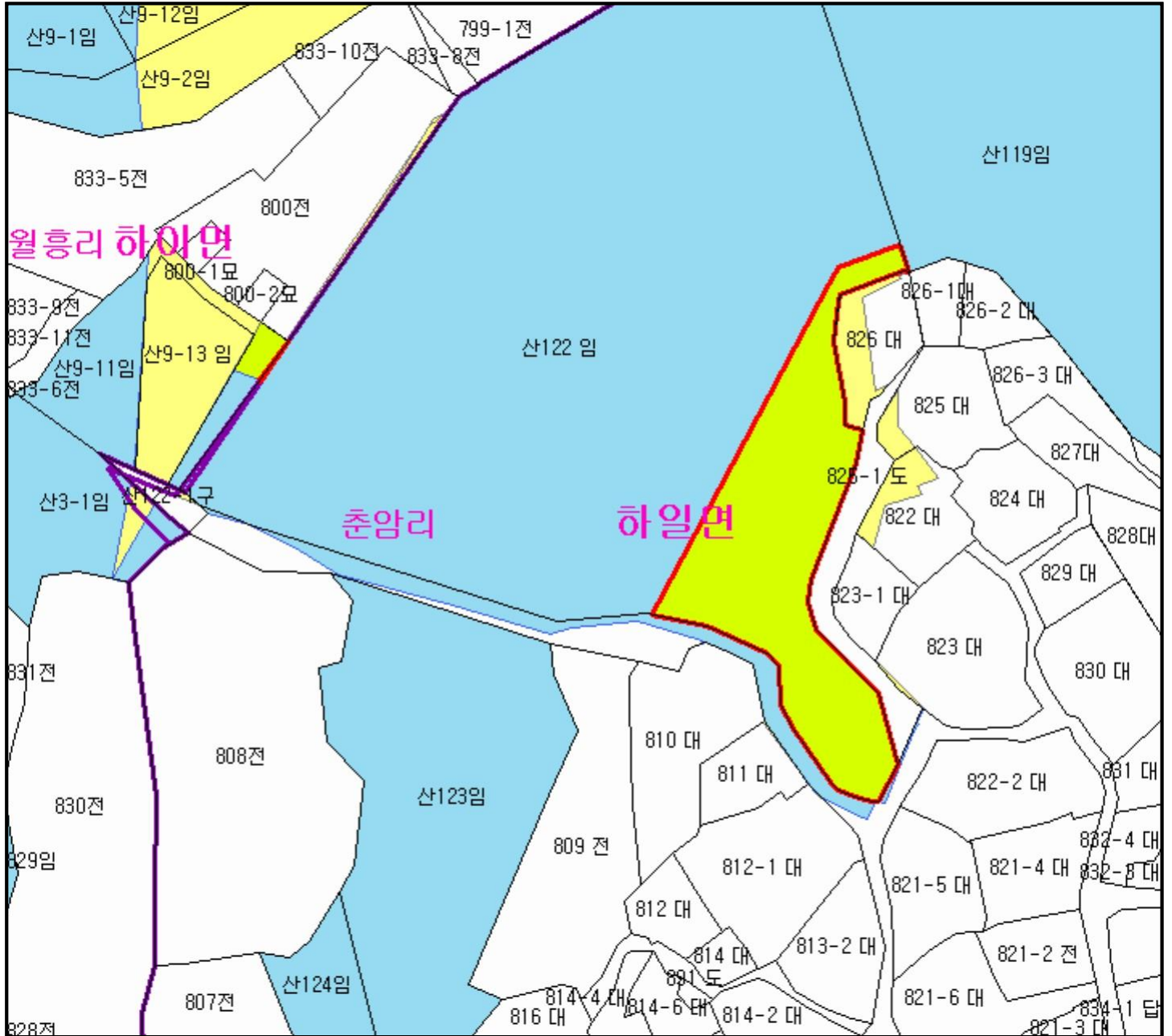


산시정보시스템
 (<http://flis.forestland.go.kr>)
 산림청 (<http://www.forest.go.kr>)

산 지구 분도

(보전산지 변경지정 [공익용 ▶ 임업용])

NI52-6-5-037



범례			
	공익용산지		지적선
	임업용산지		행정경계
	준보전산지		대상지역

지정권자 : 산림청장
 고시일자 : 2016-03-18
 고시번호 : 산림청고시 제2016-29호

- 비고 :
1. 측량의 기준 : 한국측지계
 2. 투영법 : 횡단 메르카토르도법(타원체는 베셀타원체)
 3. 높이의 기준 : 인천만의 평균해면
 4. 본 지도는 지적이 표시된 지형도 또는 지적선을 기준으로 작성하였음
 5. 본 지도는 산림청장의 사전승인없이 복제, 국외반출, 임의개재, 편집을 할 수 없으며, 위반 시 관련법에 따라 처벌 받을 수 있음
 6. 본 지도에 의하여 측량할 수 없음

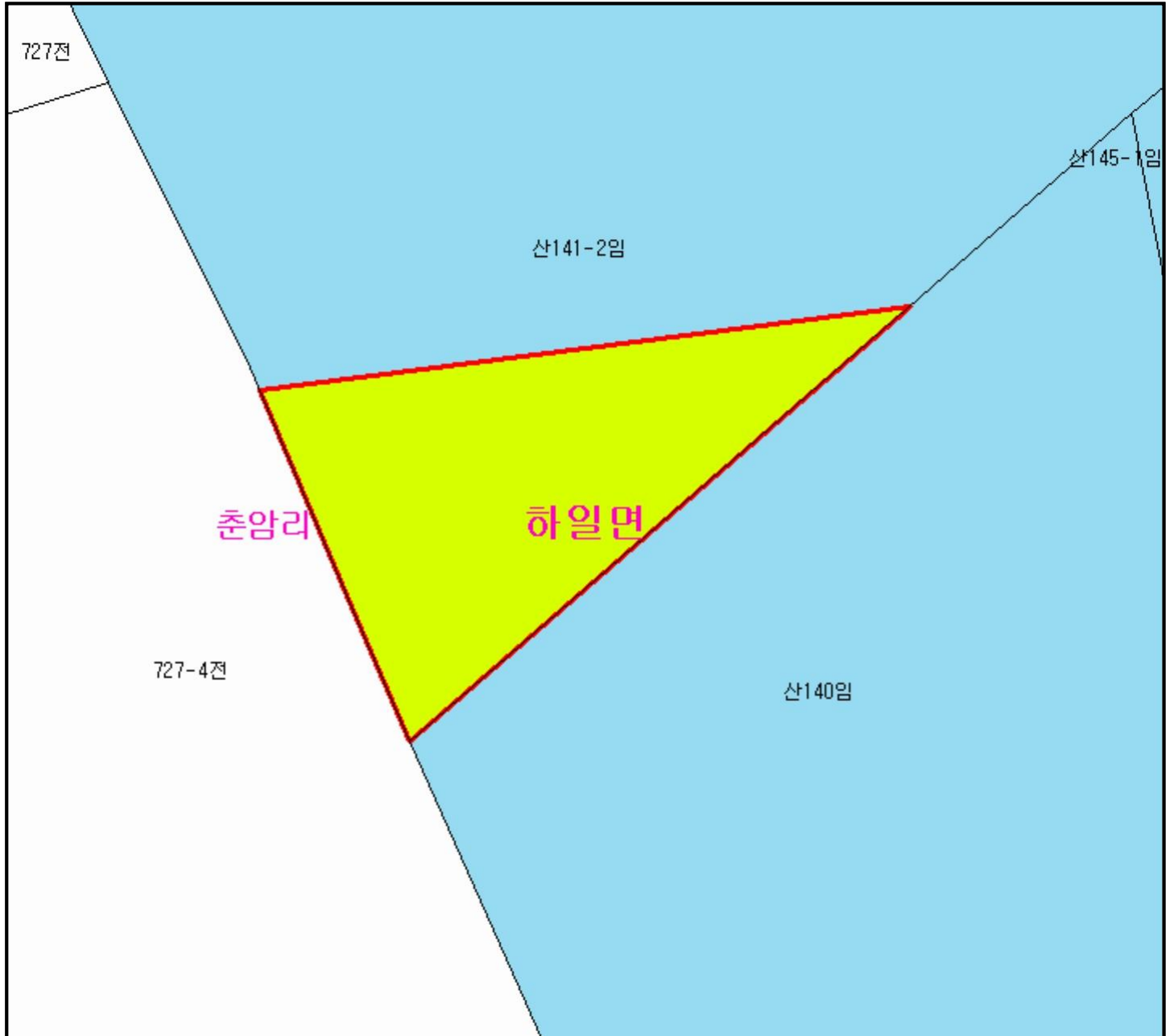


산시경보시스템
 (http://flis.forestland.go.kr)
 산림청 (http://www.forest.go.kr)

산 지 구 분 도

(보전산지 변경지정 [공익용 ▶ 임업용])

NI52-6-5-038



범 례

	공익용산지		지적선
	임업용산지		행정경계
	준보전산지		대상지역

지정권자 : 산림청장

고시일자 : 2016-03-18

고시번호 : 산림청고시 제2016-29호

비고 :

1. 측량의 기준 : 한국측지계
2. 투영법 : 횡단 메르카토르도법(타원체는 베셀타원체)
3. 높이의 기준 : 인천만의 평균해면
4. 본 지도는 지적이 표시된 지형도 또는 지적선을 기준으로 작성하였음
5. 본 지도는 산림청장의 사전승인없이 복제, 국외반출, 임의개재, 편집을 할 수 없으며, 위반 시 관련법에 따라 처벌 받을 수 있음
6. 본 지도에 의하여 측량할 수 없음



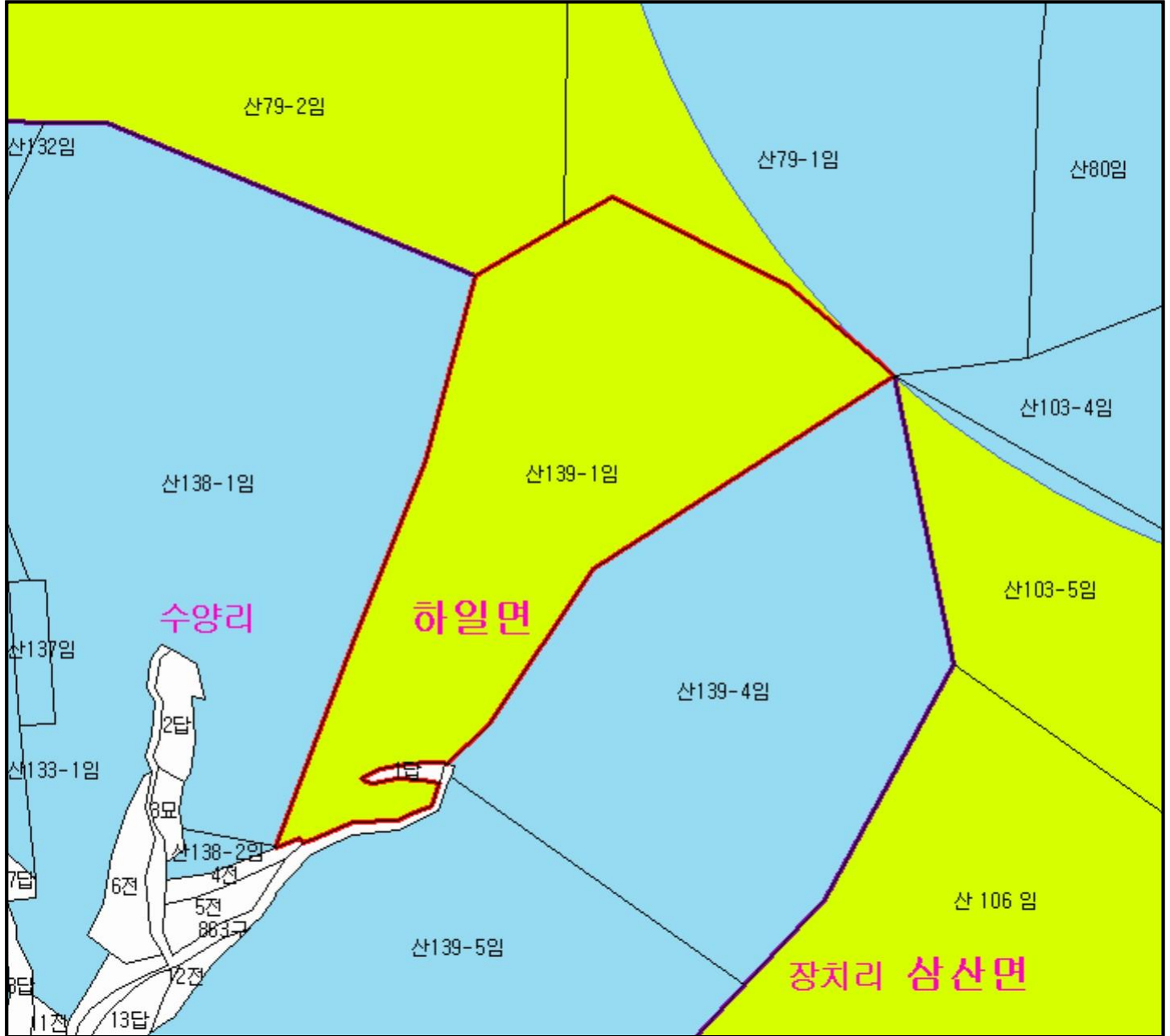
산시정보시스템
(<http://flis.forestland.go.kr>)
산림청 (<http://www.forest.go.kr>)

경상남도 고성군 하일면 춘암리 일원

산 지구 분도

(보전산지 변경지정 [공익용 ▶ 임업용])

NI52-6-5-020



범례

	공익용산지		지적선
	임업용산지		행정경계
	준보전산지		대상지역

지정권자 : 산림청장
 고시일자 : 2016-03-18
 고시번호 : 산림청고시 제2016-29호

- 비고 :
1. 측량의 기준 : 한국측지계
 2. 투영법 : 횡단 메르카토르도법(타원체는 베셀타원체)
 3. 높이의 기준 : 인천만의 평균해면
 4. 본 지도는 지적이 표시된 지형도 또는 지적선을 기준으로 작성하였음
 5. 본 지도는 산림청장의 사전승인없이 복제, 국외반출, 임의개재, 편집을 할 수 없으며, 위반 시 관련법에 따라 처벌 받을 수 있음
 6. 본 지도에 의하여 측량할 수 없음

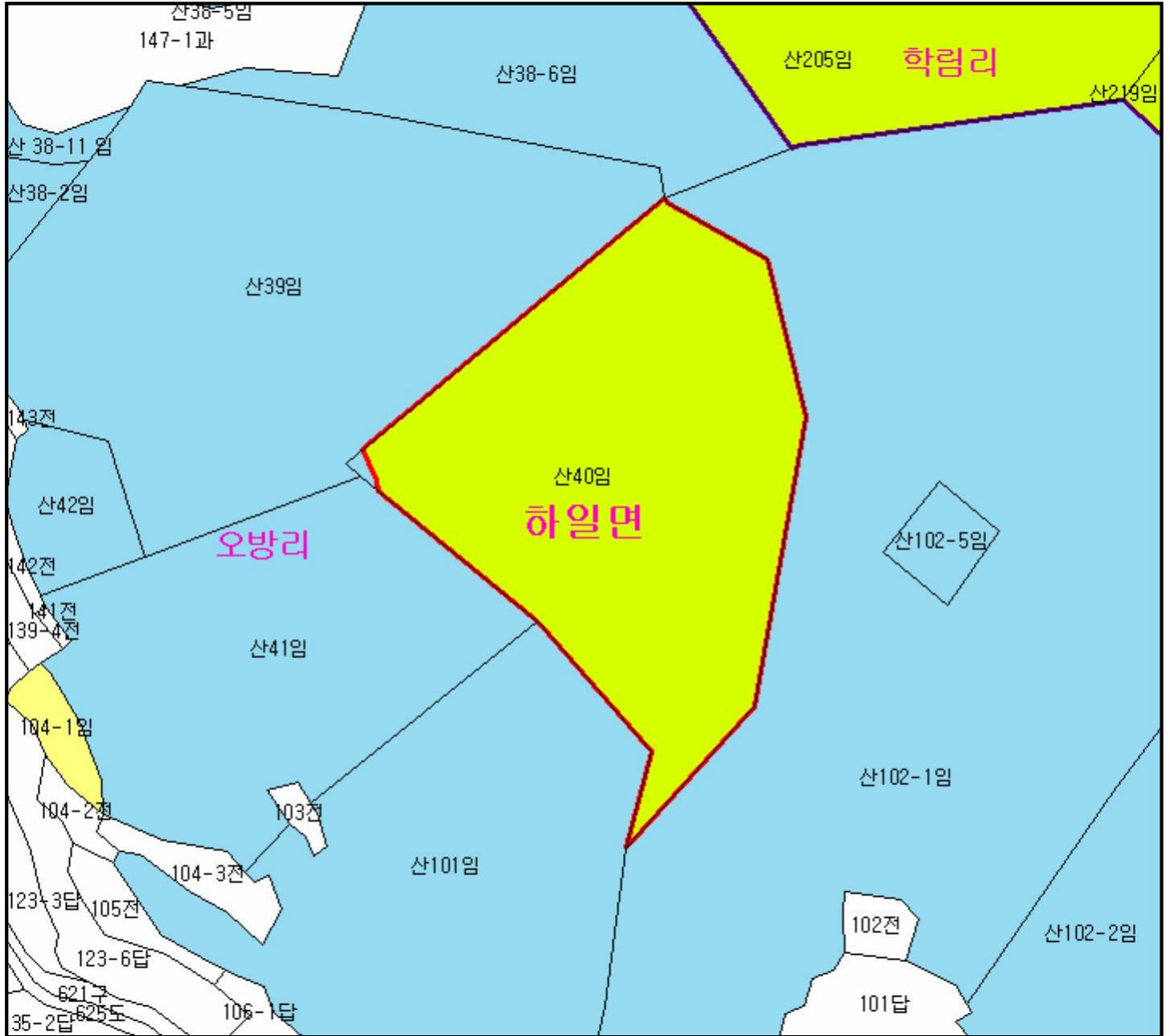


산시정보시스템
 (<http://flis.forestland.go.kr>)
 산림청 (<http://www.forest.go.kr>)

산 지구 분 도

(보전산지 변경지정 [공익용 ▶ 임업용])

NI52-6-5-028



범 례

	공익용산지		지적선
	임업용산지		행정경계
	준보전산지		대상지역

지정권자 : 산림청장
 고시일자 : 2016-03-18
 고시번호 : 산림청고시 제2016-29호

- 비고 :
1. 측량의 기준 : 한국측지계
 2. 투영법 : 횡단 메르카토르도법(타원체는 베셀타원체)
 3. 높이의 기준 : 인천만의 평균해면
 4. 본 지도는 지적이 표시된 지형도 또는 지적선을 기준으로 작성하였음
 5. 본 지도는 산림청장의 사전승인없이 복제, 국외반출, 임의개재, 편집을 할 수 없으며, 위반 시 관련법에 따라 처벌 받을 수 있음
 6. 본 지도에 의하여 측량할 수 없음

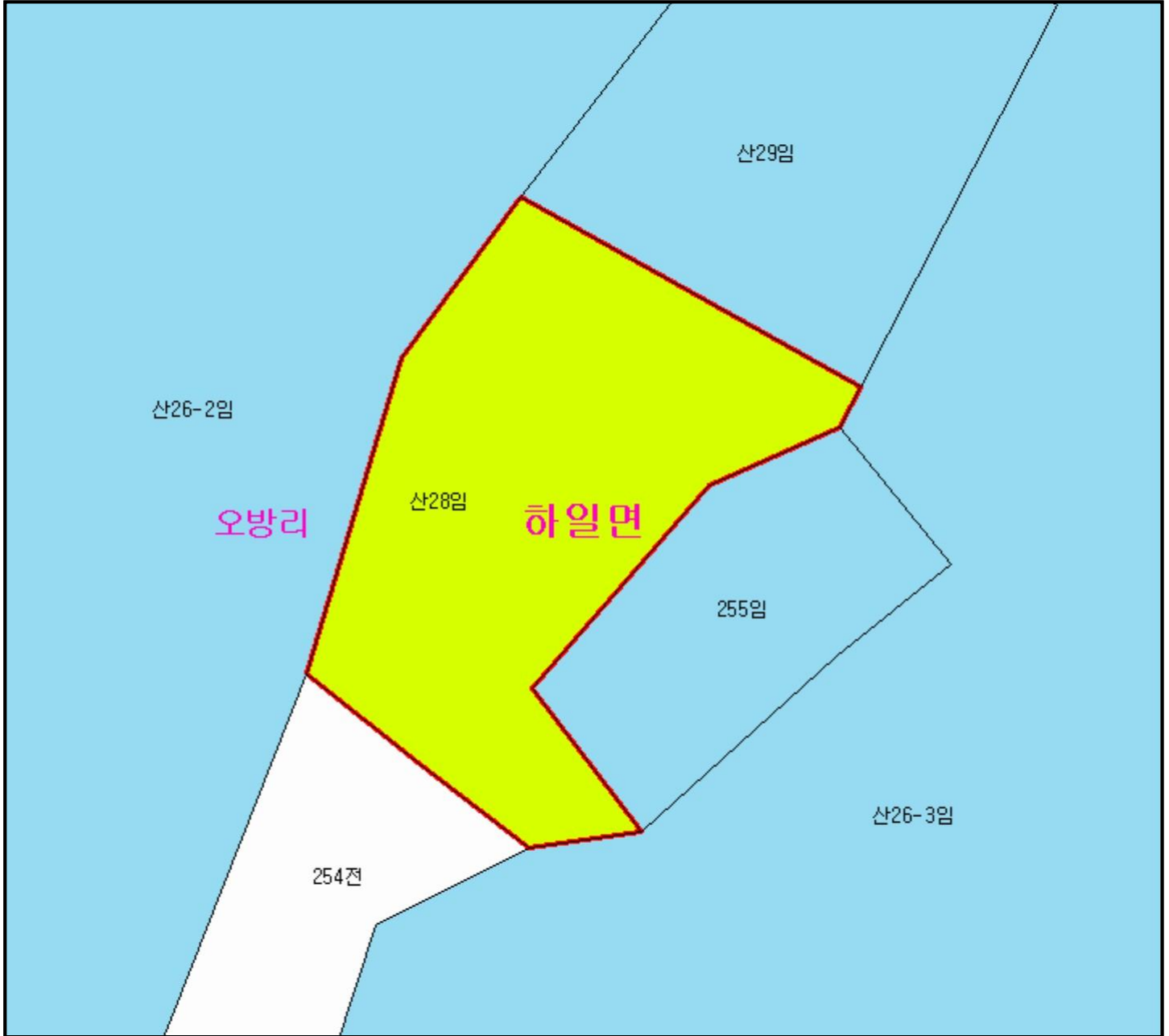


산시정보시스템
 (http://flis.forestland.go.kr)
 산림청 (http://www.forest.go.kr)

산 지구 분 도

(보전산지 변경지정 [공익용 ▶ 임업용])

NI52-6-5-028



범 례

	공익용산지		지적선
	임업용산지		행정경계
	준보전산지		대상지역

지정권자 : 산림청장
 고시일자 : 2016-03-18
 고시번호 : 산림청고시 제2016-29호

- 비고 :
- 1.측량의 기준 : 한국측지계
 - 2.투영법 : 횡단 메르카토르도법(타원체는 베셀타원체)
 - 3.높이의 기준 : 인천만의 평균해면
 - 4.본 지도는 지적이 표시된 지형도 또는 지적선을 기준으로 작성하였음
 - 5.본 지도는 산림청장의 사전승인없이 복제, 국외반출, 임의개재, 편집을 할 수 없으며, 위반 시 관련법에 따라 처벌 받을 수 있음
 - 6.본 지도에 의하여 측량할 수 없음

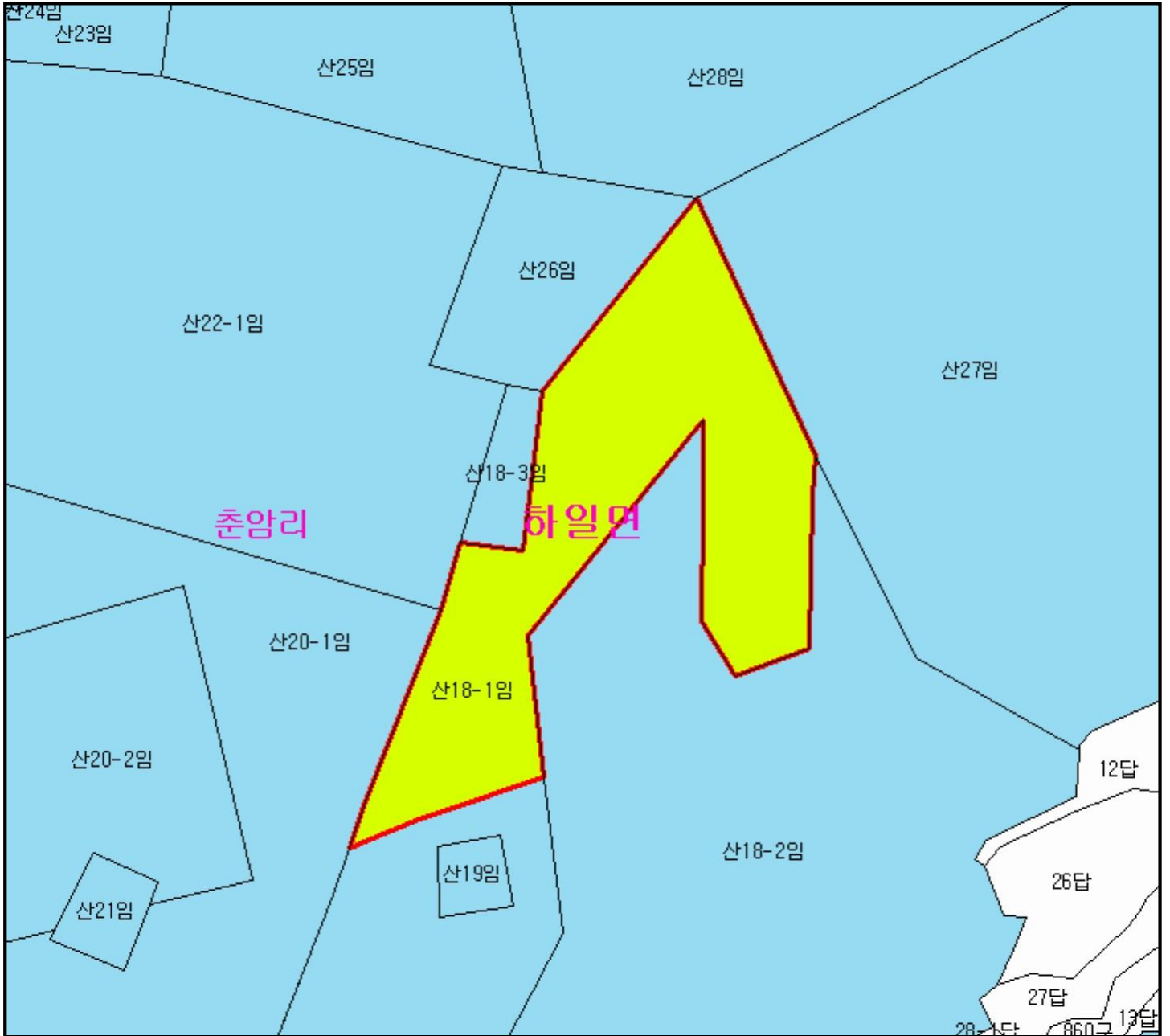


산시정보시스템
 (http://flis.forestland.go.kr)
 산림청 (http://www.forest.go.kr)

산 지구 분 도

(보전산지 변경지정 [공익용 ▶ 임업용])

NI52-6-5-038



범 례

	공익용산지		지적선
	임업용산지		행정경계
	준보전산지		대상지역

지정권자 : 산림청장
 고시일자 : 2016-03-18
 고시번호 : 산림청고시 제2016-29호

- 비고 :
1. 측량의 기준 : 한국측지계
 2. 투영법 : 횡단 메르카토르도법(타원체는 베셀타원체)
 3. 높이의 기준 : 인천만의 평균해면
 4. 본 지도는 지적이 표시된 지형도 또는 지적선을 기준으로 작성하였음
 5. 본 지도는 산림청장의 사전승인없이 복제, 국외반출, 임의개재, 편집을 할 수 없으며, 위반 시 관련법에 따라 처벌 받을 수 있음
 6. 본 지도에 의하여 측량할 수 없음



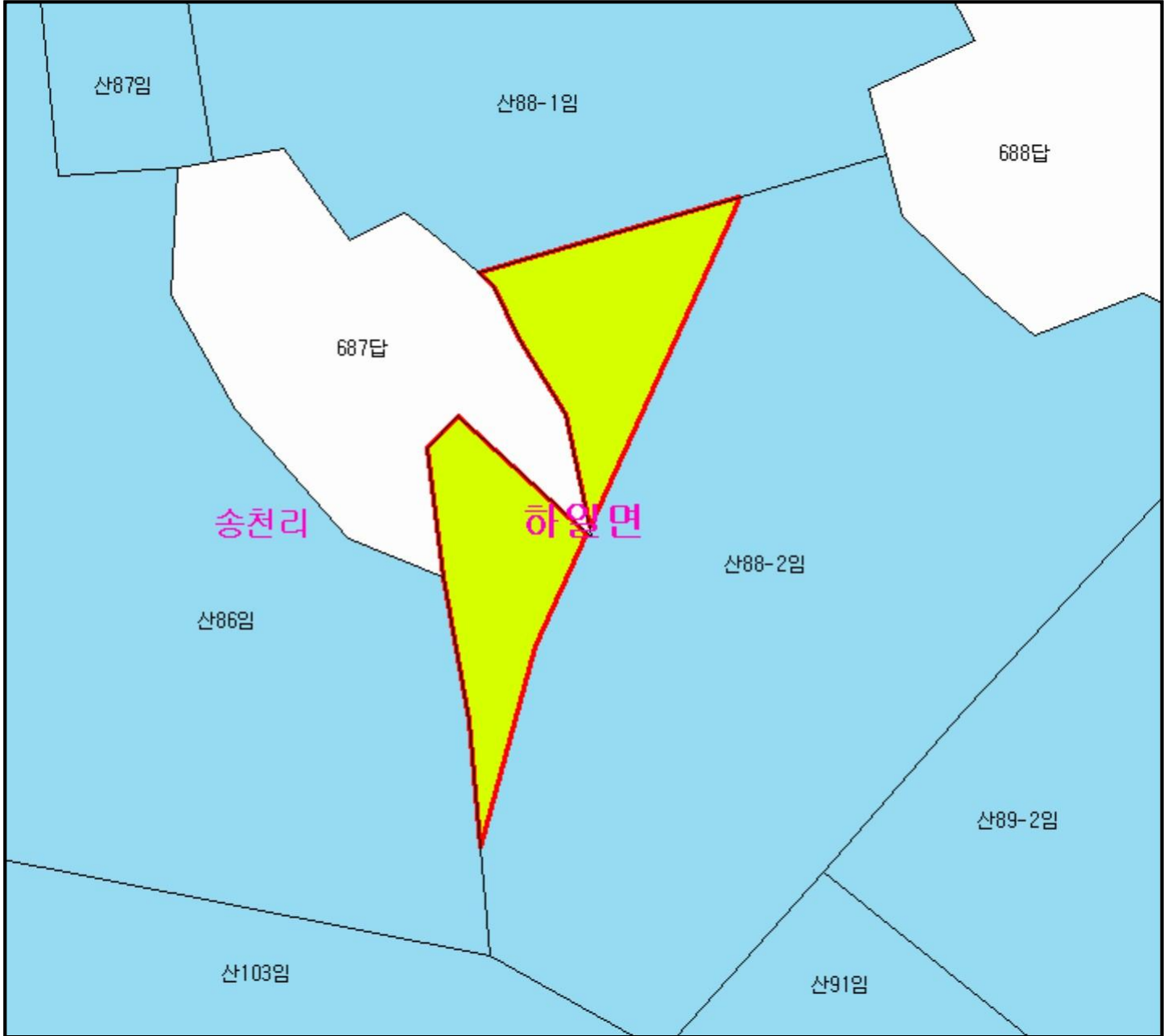
산시정보시스템
 (<http://flis.forestland.go.kr>)
 산림청 (<http://www.forest.go.kr>)

경상남도 고성군 하일면 춘암리 일원

산 지 구 분 도

(보전산지 변경지정 [공익용 ▶ 임업용])

NI52-6-5-038



범 례

	공익용산지		지적선
	임업용산지		행정경계
	준보전산지		대상지역

지정권자 : 산림청장
 고시일자 : 2016-03-18
 고시번호 : 산림청고시 제2016-29호

- 비고 :
1. 측량의 기준 : 한국측지계
 2. 투영법 : 횡단 메르카토르도법(타원체는 베셀타원체)
 3. 높이의 기준 : 인천만의 평균해면
 4. 본 지도는 지적이 표시된 지형도 또는 지적선을 기준으로 작성하였음
 5. 본 지도는 산림청장의 사전승인없이 복제, 국외반출, 임의개재, 편집을 할 수 없으며, 위반 시 관련법에 따라 처벌 받을 수 있음
 6. 본 지도에 의하여 측량할 수 없음

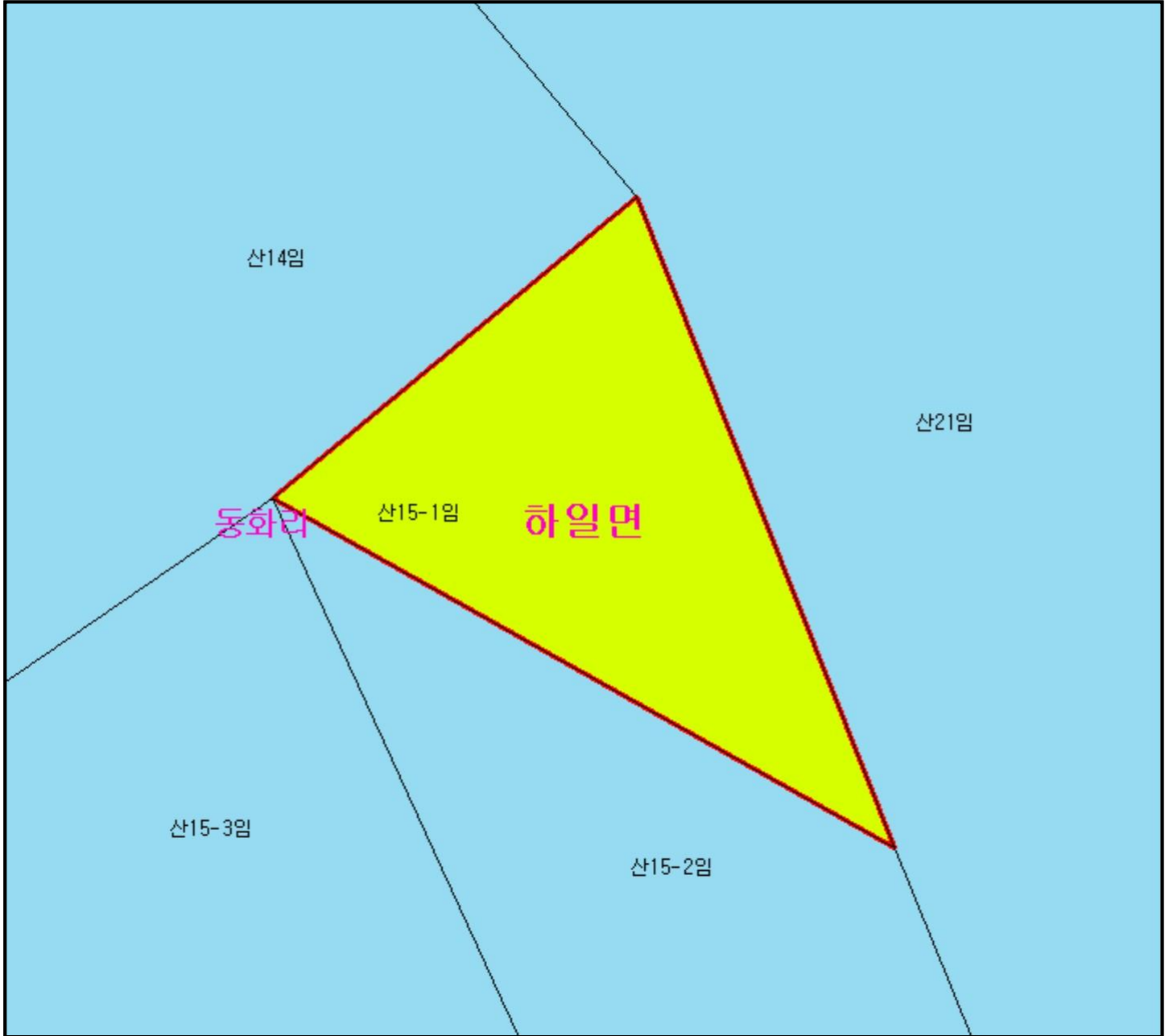


산시정보시스템
 (<http://flis.forestland.go.kr>)
 산림청 (<http://www.forest.go.kr>)

산 지 구 분 도

(보전산지 변경지정 [공익용 ▶ 임업용])

NI52-6-5-038



범 례

 공익용산지	 지적선
 임업용산지	 행정경계
 준보전산지	 대상지역

지정권자 : 산림청장

고시일자 : 2016-03-18

고시번호 : 산림청고시 제2016-29호

비고 :

1. 측량의 기준 : 한국측지계
2. 투영법 : 횡단 메르카토르도법(타원체는 베셀타원체)
3. 높이의 기준 : 인천만의 평균해면
4. 본 지도는 지적이 표시된 지형도 또는 지적선을 기준으로 작성하였음
5. 본 지도는 산림청장의 사전승인없이 복제, 국외반출, 임의개재, 편집을 할 수 없으며, 위반 시 관련법에 따라 처벌 받을 수 있음
6. 본 지도에 의하여 측량할 수 없음



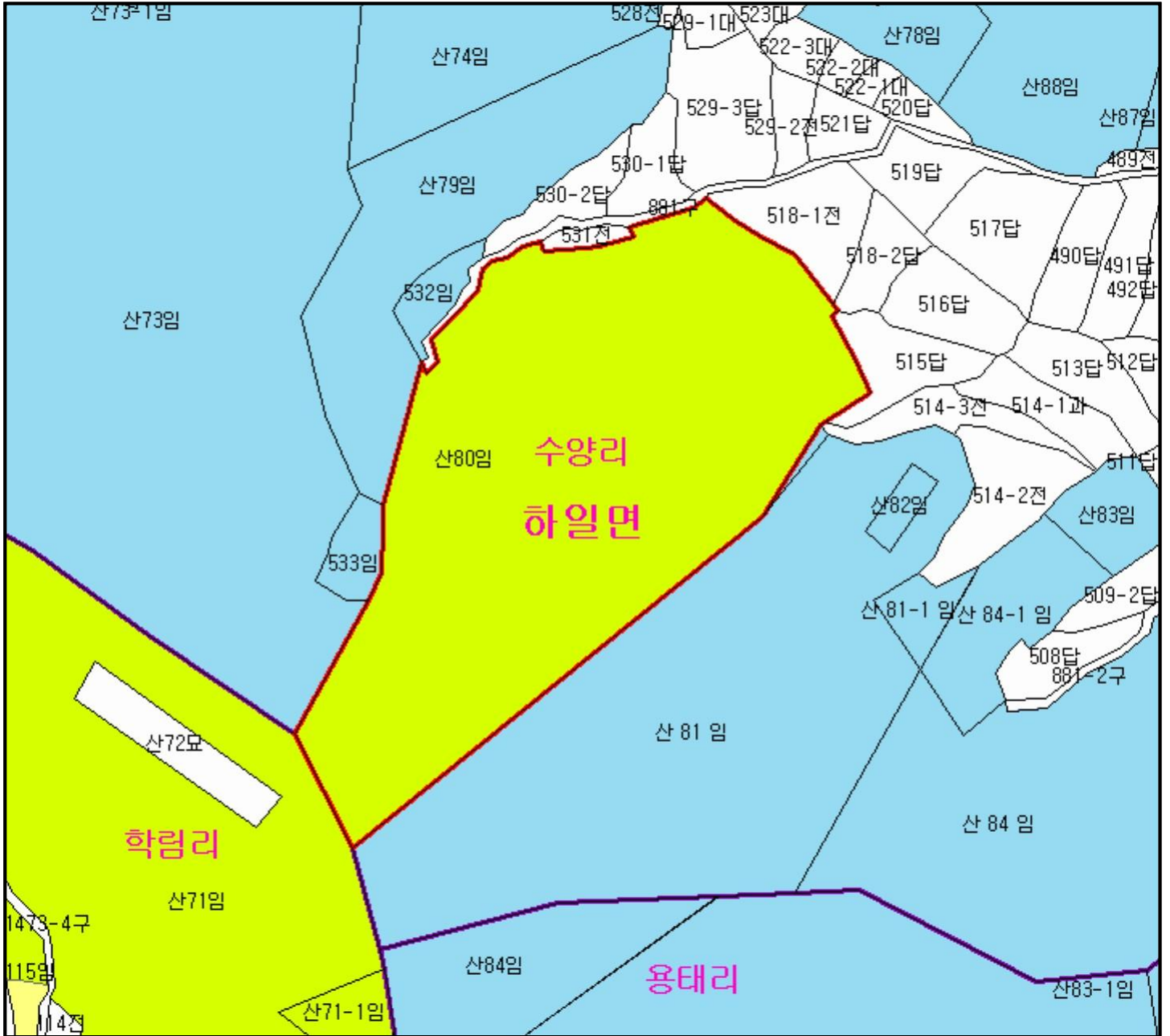
산시경보시스템
(<http://flis.forestland.go.kr>)
산림청 (<http://www.forest.go.kr>)

경상남도 고성군 하일면 동화리 일원

산 지구 분도

(보전산지 변경지정 [공익용 ▶ 임업용])

NI52-6-5-029



범례

	공익용산지		지적선
	임업용산지		행정경계
	준보전산지		대상지역

지정권자 : 산림청장
 고시일자 : 2016-03-18
 고시번호 : 산림청고시 제2016-29호

- 비고 :
1. 측량의 기준 : 한국측지계
 2. 투영법 : 횡단 메르카토르도법(타원체는 베셀타원체)
 3. 높이의 기준 : 인천만의 평균해면
 4. 본 지도는 지적이 표시된 지형도 또는 지적선을 기준으로 작성하였음
 5. 본 지도는 산림청장의 사전승인없이 복제, 국외반출, 임의개재, 편집을 할 수 없으며, 위반 시 관련법에 따라 처벌 받을 수 있음
 6. 본 지도에 의하여 측량할 수 없음



산시정보시스템
 (http://flis.forestland.go.kr)
 산림청 (http://www.forest.go.kr)

산 지구 분 도

(보전산지 변경지정 [공익용 ▶ 임업용])

NI52-6-5-028



범 례

	공익용산지		지적선
	임업용산지		행정경계
	준보전산지		대상지역

지정권자 : 산림청장
 고시일자 : 2016-03-18
 고시번호 : 산림청고시 제2016-29호

- 비고 :
1. 측량의 기준 : 한국측지계
 2. 투영법 : 횡단 메르카토르도법(타원체는 베셀타원체)
 3. 높이의 기준 : 인천만의 평균해면
 4. 본 지도는 지적이 표시된 지형도 또는 지적선을 기준으로 작성하였음
 5. 본 지도는 산림청장의 사전승인없이 복제, 국외반출, 임의개재, 편집을 할 수 없으며, 위반 시 관련법에 따라 처벌 받을 수 있음
 6. 본 지도에 의하여 측량할 수 없음

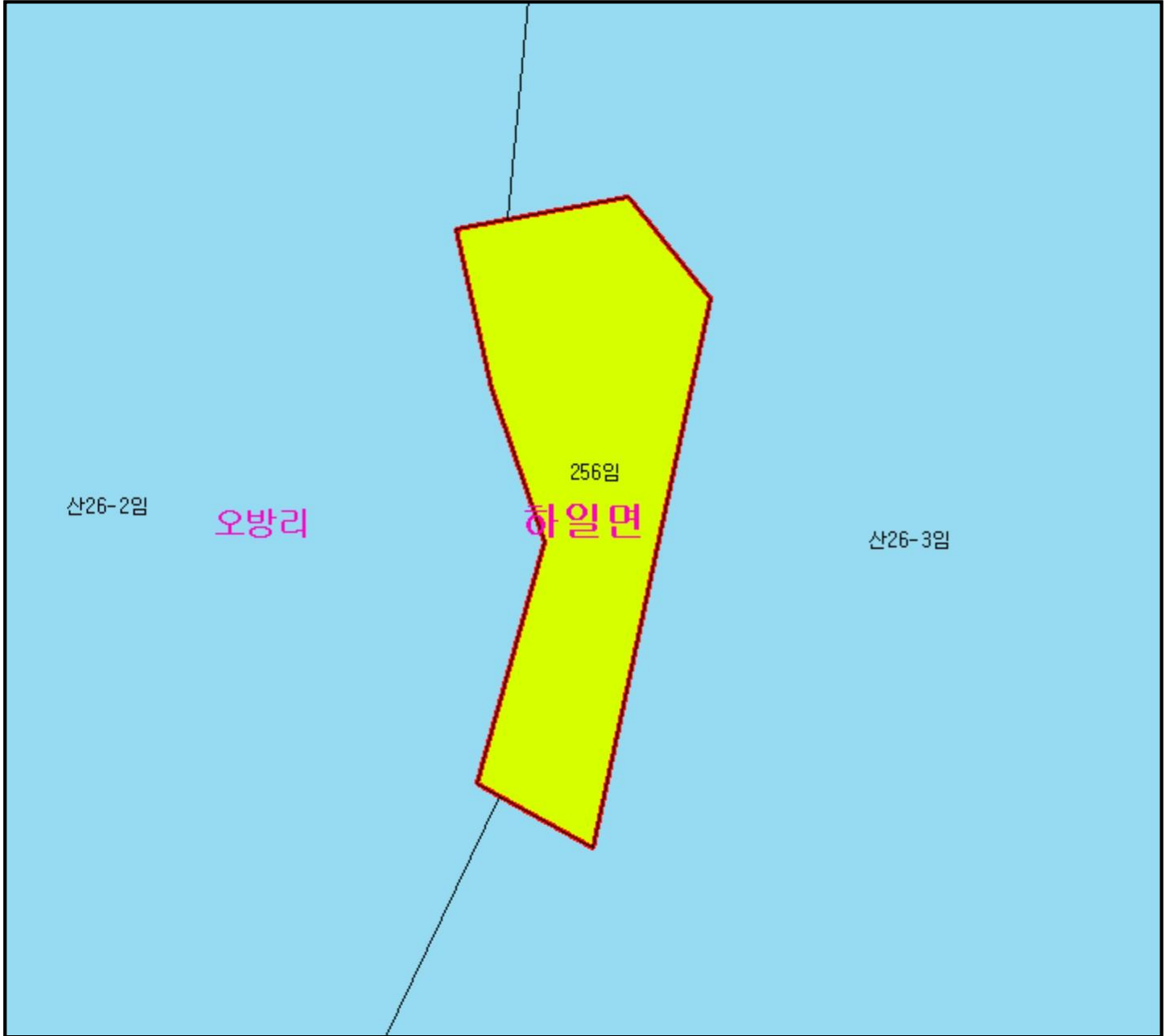


산시정보시스템
 (<http://flis.forestland.go.kr>)
 산림청 (<http://www.forest.go.kr>)

산 지 구 분 도

(보전산지 변경지정 [공익용 ▶ 임업용])

NI52-6-5-028



범 례

	공익용산지		지적선
	임업용산지		행정경계
	준보전산지		대상지역

지정권자 : 산림청장

고시일자 : 2016-03-18

고시번호 : 산림청고시 제2016-29호

비고 :

1. 측량의 기준 : 한국측지계
2. 투영법 : 횡단 메르카토르도법(타원체는 베셀타원체)
3. 높이의 기준 : 인천만의 평균해면
4. 본 지도는 지적이 표시된 지형도 또는 지적선을 기준으로 작성하였음
5. 본 지도는 산림청장의 사전승인없이 복제, 국외반출, 임의개재, 편집을 할 수 없으며, 위반 시 관련법에 따라 처벌 받을 수 있음
6. 본 지도에 의하여 측량할 수 없음



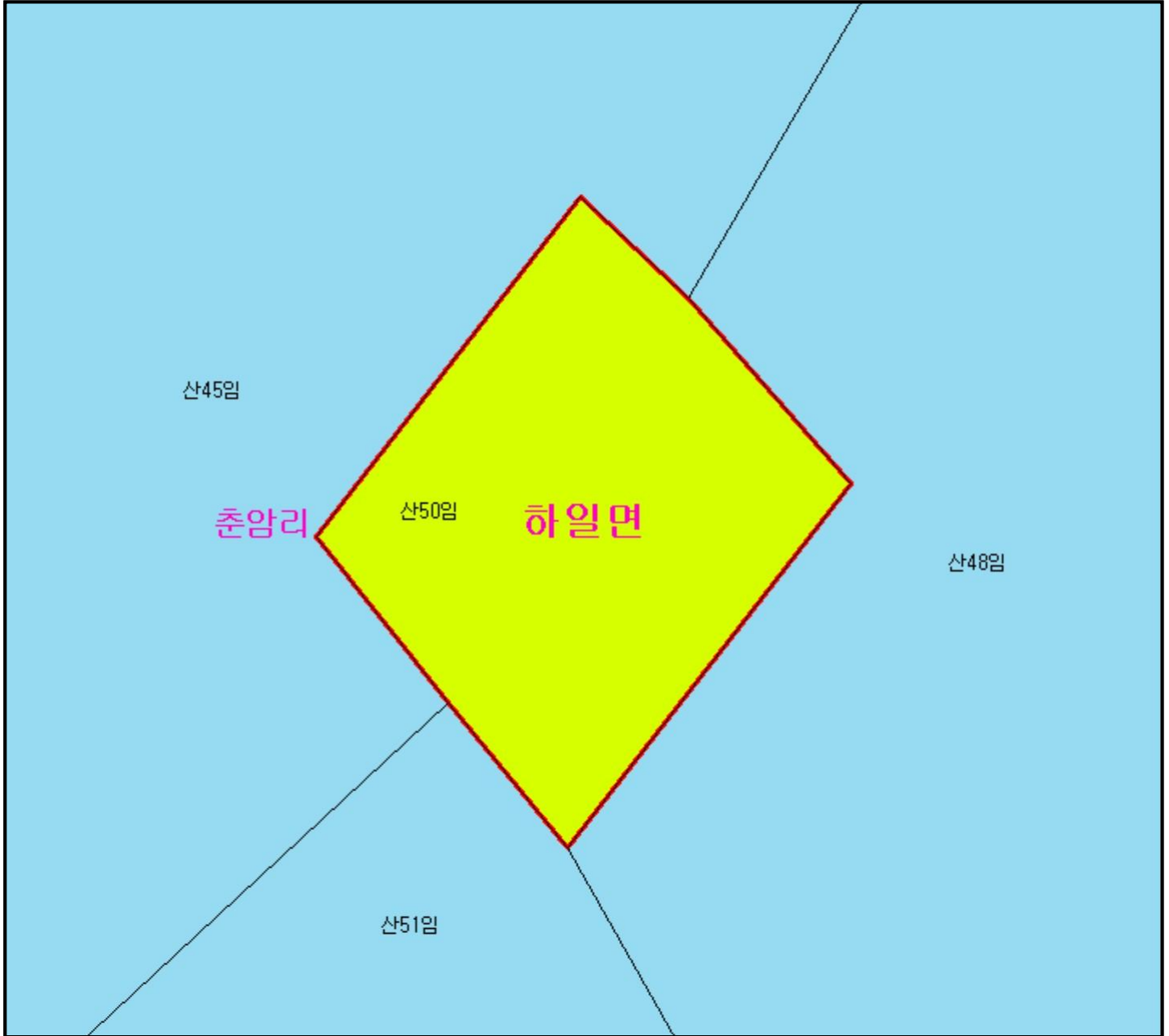
산시정보시스템
(<http://flis.forestland.go.kr>)
산림청 (<http://www.forest.go.kr>)

경상남도 고성군 하일면 오방리 일원







산 지구 분 도

(보전산지 변경지정 [공익용 ▶ 임업용])

NI52-6-5-038



범 례

	공익용산지		지적선
	임업용산지		행정경계
	준보전산지		대상지역

지정권자 : 산림청장

고시일자 : 2016-03-18

고시번호 : 산림청고시 제2016-29호

비고 :

1. 측량의 기준 : 한국측지계
2. 투영법 : 횡단 메르카토르도법(타원체는 베셀타원체)
3. 높이의 기준 : 인천만의 평균해면
4. 본 지도는 지적이 표시된 지형도 또는 지적선을 기준으로 작성하였음
5. 본 지도는 산림청장의 사전승인없이 복제, 국외반출, 임의개재, 편집을 할 수 없으며, 위반 시 관련법에 따라 처벌 받을 수 있음
6. 본 지도에 의하여 측량할 수 없음



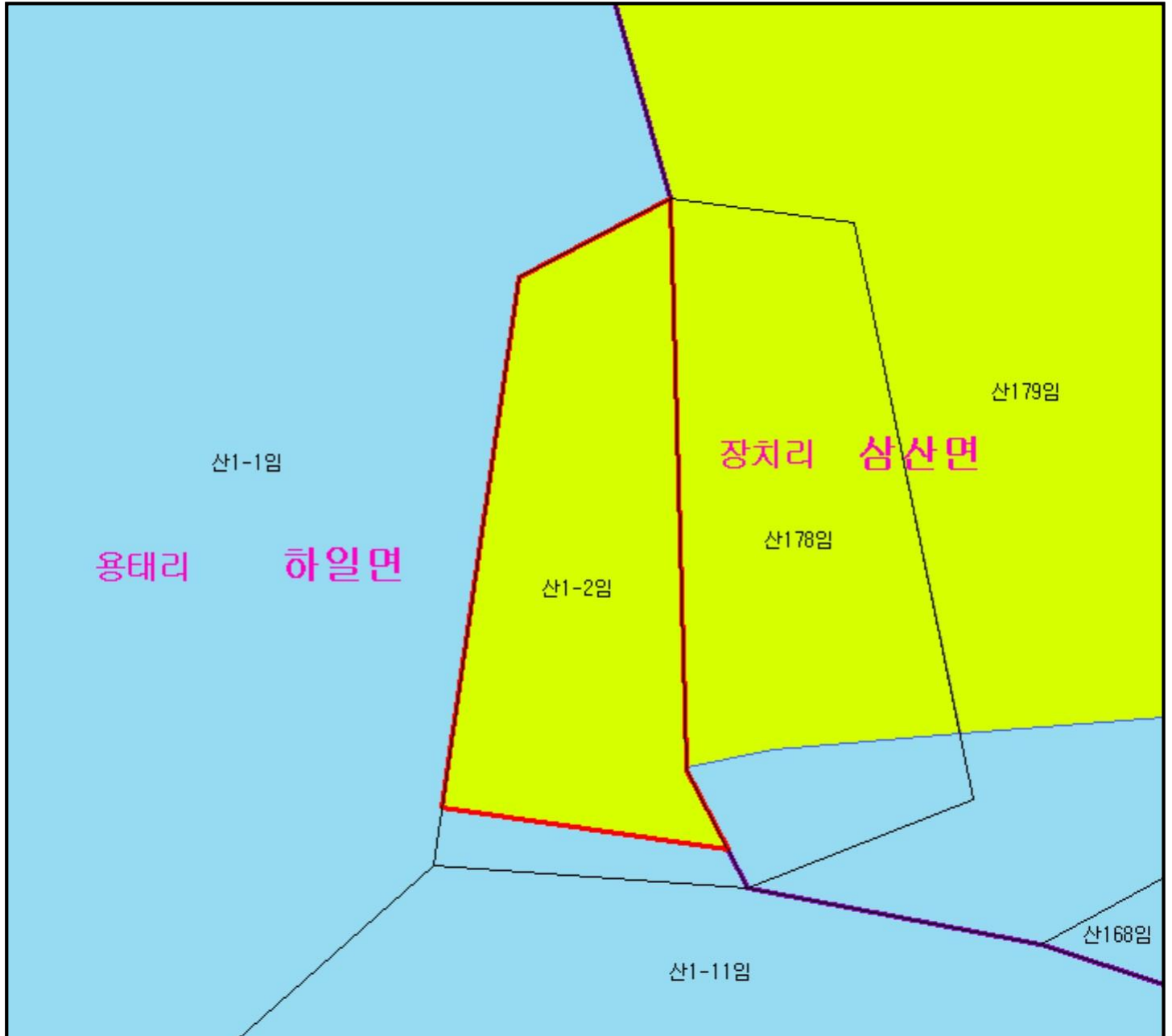
산시정보시스템
(<http://flis.forestland.go.kr>)
산림청 (<http://www.forest.go.kr>)

경상남도 고성군 하일면 춘암리 일원

산 지 구 분 도

(보전산지 변경지정 [공익용 ▶ 임업용])

NI52-6-5-030



범 례

	공익용산지		지적선
	임업용산지		행정경계
	준보전산지		대상지역

지정권자 : 산림청장

고시일자 : 2016-03-18

고시번호 : 산림청고시 제2016-29호

비고 :

1. 측량의 기준 : 한국측지계
2. 투영법 : 횡단 메르카토르도법(타원체는 베셀타원체)
3. 높이의 기준 : 인천만의 평균해면
4. 본 지도는 지적이 표시된 지형도 또는 지적선을 기준으로 작성하였음
5. 본 지도는 산림청장의 사전승인없이 복제, 국외반출, 임의개재, 편집을 할 수 없으며, 위반 시 관련법에 따라 처벌 받을 수 있음
6. 본 지도에 의하여 측량할 수 없음



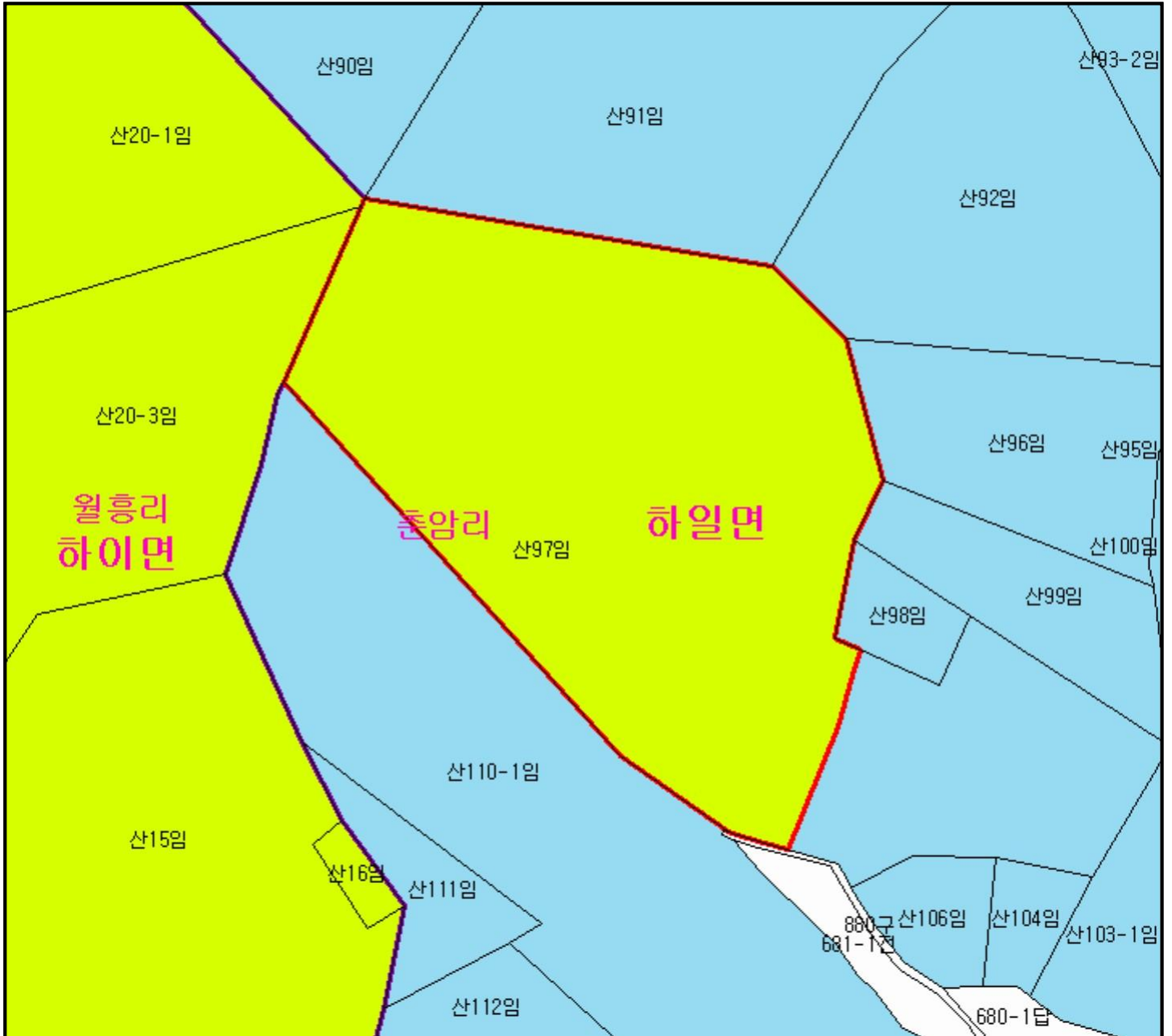
산시정보시스템
(<http://flis.forestland.go.kr>)
산림청 (<http://www.forest.go.kr>)

경상남도 고성군 하일면 용태리 일원

산 지구 분 도

(보전산지 변경지정 [공익용 ▶ 임업용])

NI52-6-5-038



범 례

	공익용산지		지적선
	임업용산지		행정경계
	준보전산지		대상지역

지정권자 : 산림청장
 고시일자 : 2016-03-18
 고시번호 : 산림청고시 제2016-29호

- 비고 :
1. 측량의 기준 : 한국측지계
 2. 투영법 : 횡단 메르카토르도법(타원체는 베셀타원체)
 3. 높이의 기준 : 인천만의 평균해면
 4. 본 지도는 지적이 표시된 지형도 또는 지적선을 기준으로 작성하였음
 5. 본 지도는 산림청장의 사전승인없이 복제, 국외반출, 임의개재, 편집을 할 수 없으며, 위반 시 관련법에 따라 처벌 받을 수 있음
 6. 본 지도에 의하여 측량할 수 없음

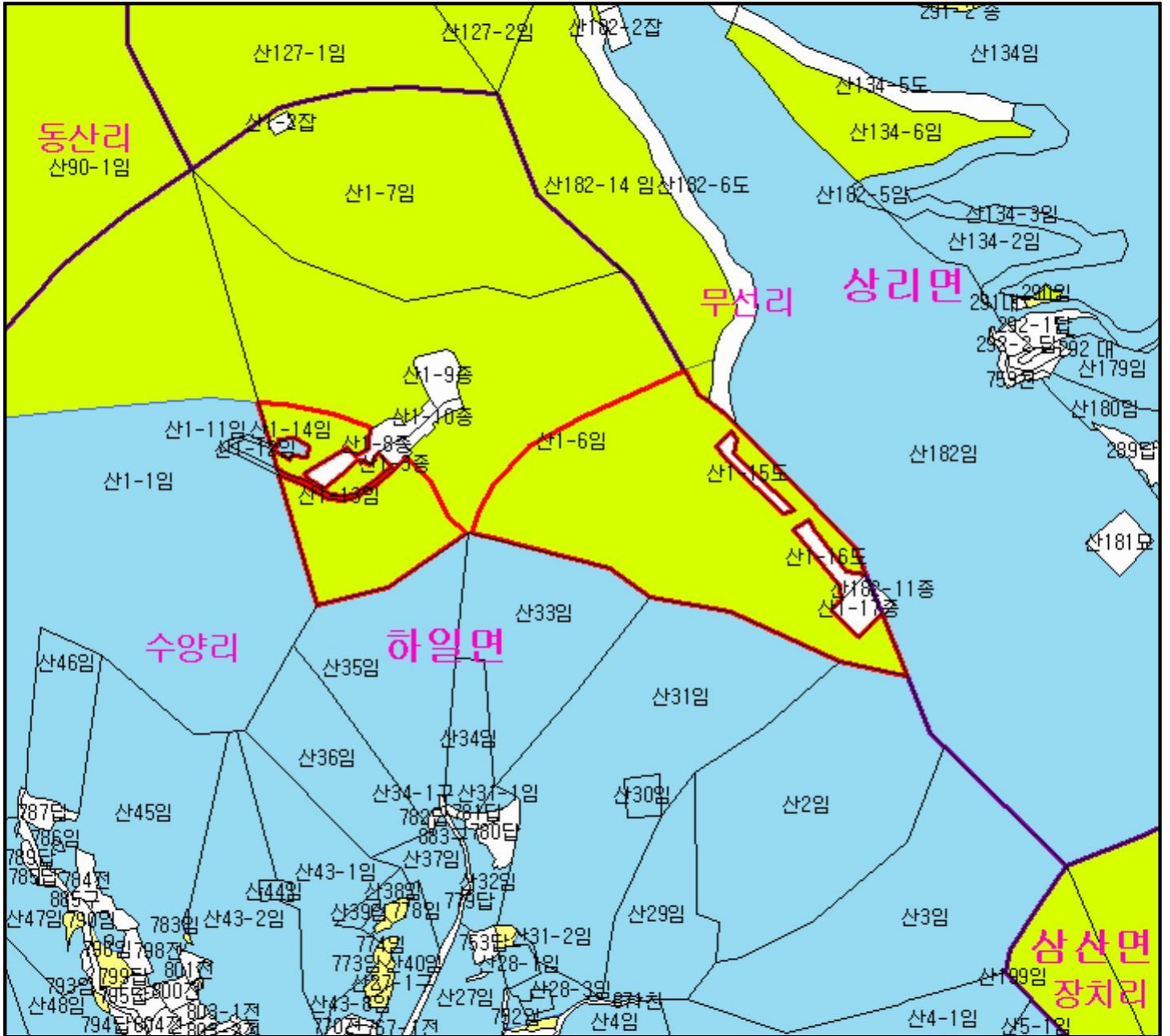


산시정보시스템
 (http://flis.forestland.go.kr)
 산림청 (http://www.forest.go.kr)

산 지구 분도

(보전산지 변경지정 [공익용 ▶ 임업용])

NI52-6-5-019



범례

	공익용산지		지적선
	임업용산지		행정경계
	준보전산지		대상지역

지정권자 : 산림청장
 고시일자 : 2016-03-18
 고시번호 : 산림청고시 제2016-29호

- 비고 :
1. 측량의 기준 : 한국측지계
 2. 투영법 : 횡단 메르카토르도법(타원체는 베셀타원체)
 3. 높이의 기준 : 인천만의 평균해면
 4. 본 지도는 지적이 표시된 지형도 또는 지적선을 기준으로 작성하였음
 5. 본 지도는 산림청장의 사전승인없이 복제, 국외반출, 임의개제, 편집을 할 수 없으며, 위반 시 관련법에 따라 처벌 받을 수 있음
 6. 본 지도에 의하여 측량할 수 없음

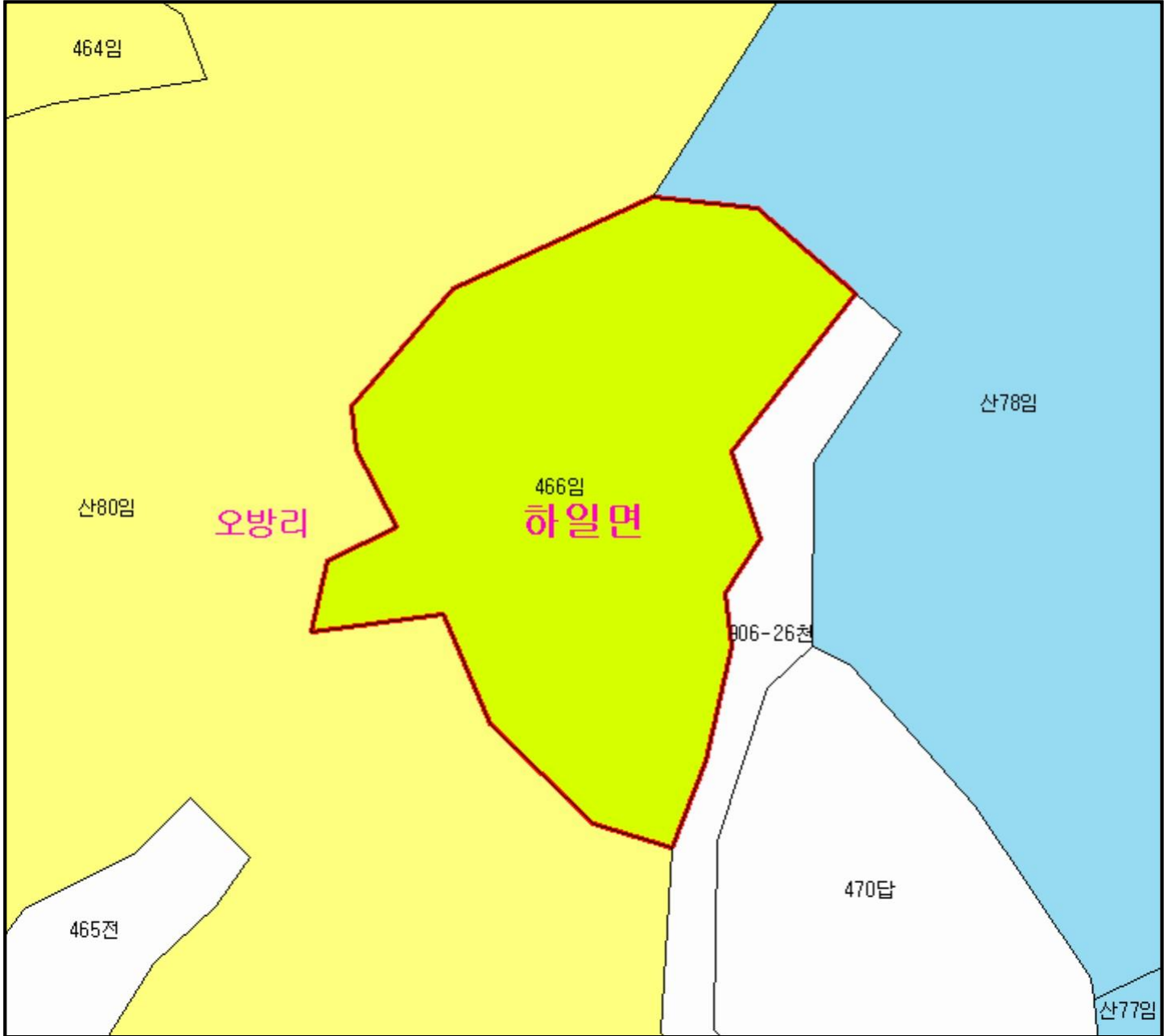


산시정보시스템
 (http://flis.forestland.go.kr)
 산림청 (http://www.forest.go.kr)

산 지구 분 도

(보전산지 변경지정 [공익용 ▶ 임업용])

NI52-6-5-027



범 례

	공익용산지		지적선
	임업용산지		행정경계
	준보전산지		대상지역

지정권자 : 산림청장
 고시일자 : 2016-03-18
 고시번호 : 산림청고시 제2016-29호

- 비고 :
1. 측량의 기준 : 한국측지계
 2. 투영법 : 횡단 메르카토르도법(타원체는 베셀타원체)
 3. 높이의 기준 : 인천만의 평균해면
 4. 본 지도는 지적이 표시된 지형도 또는 지적선을 기준으로 작성하였음
 5. 본 지도는 산림청장의 사전승인없이 복제, 국외반출, 임의개재, 편집을 할 수 없으며, 위반 시 관련법에 따라 처벌 받을 수 있음
 6. 본 지도에 의하여 측량할 수 없음

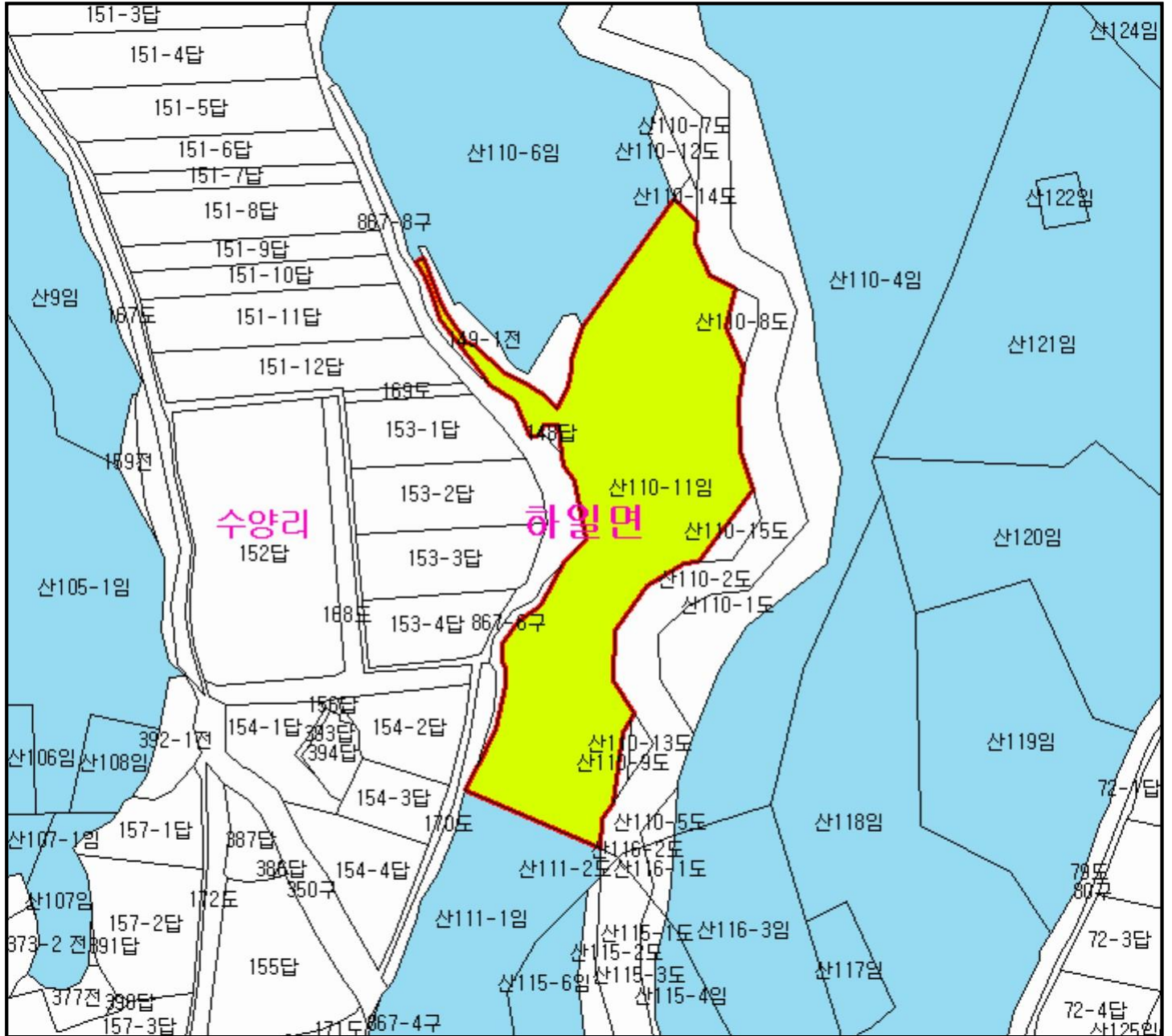


산시정보시스템
 (<http://flis.forestland.go.kr>)
 산림청 (<http://www.forest.go.kr>)

산지 구분도

(보전산지 변경지정 [공익용 ▶ 임업용])

NI52-6-5-019



범례

	공익용산지		지적선
	임업용산지		행정경계
	준보전산지		대상지역

지정권자 : 산림청장
 고시일자 : 2016-03-18
 고시번호 : 산림청고시 제2016-29호

비고 :
 1. 측량의 기준 : 한국측지계
 2. 투영법 : 횡단 메르카토르도법(타원체는 베셀타원체)
 3. 높이의 기준 : 인천만의 평균해면
 4. 본 지도는 지적이 표시된 지형도 또는 지적선을 기준으로 작성하였음
 5. 본 지도는 산림청장의 사전승인없이 복제, 국외반출, 임의개제, 편집을 할 수 없으며, 위반 시 관련법에 따라 처벌 받을 수 있음
 6. 본 지도에 의하여 측량할 수 없음

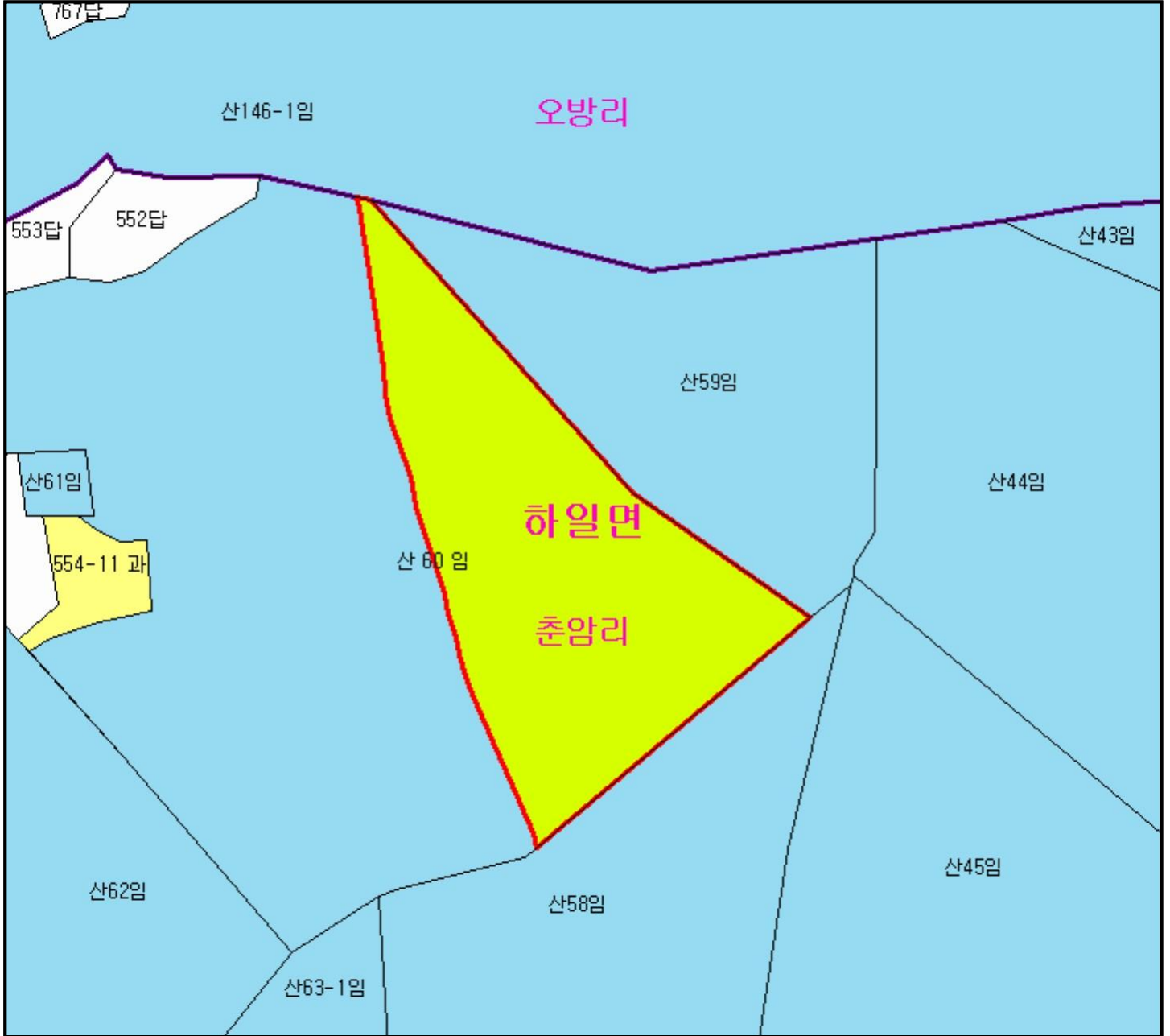


산시정보시스템
 (http://flis.forestland.go.kr)
 산림청 (http://www.forest.go.kr)

산 지구 분 도

(보전산지 변경지정 [공익용 ▶ 임업용])

NI52-6-5-038



범 례

	공익용산지		지적선
	임업용산지		행정경계
	준보전산지		대상지역

지정권자 : 산림청장

고시일자 : 2016-03-18

고시번호 : 산림청고시 제2016-29호

비고 :

1. 측량의 기준 : 한국측지계
2. 투영법 : 횡단 메르카토르도법(타원체는 베셀타원체)
3. 높이의 기준 : 인천만의 평균해면
4. 본 지도는 지적이 표시된 지형도 또는 지적선을 기준으로 작성하였음
5. 본 지도는 산림청장의 사전승인없이 복제, 국외반출, 임의개재, 편집을 할 수 없으며, 위반 시 관련법에 따라 처벌 받을 수 있음
6. 본 지도에 의하여 측량할 수 없음



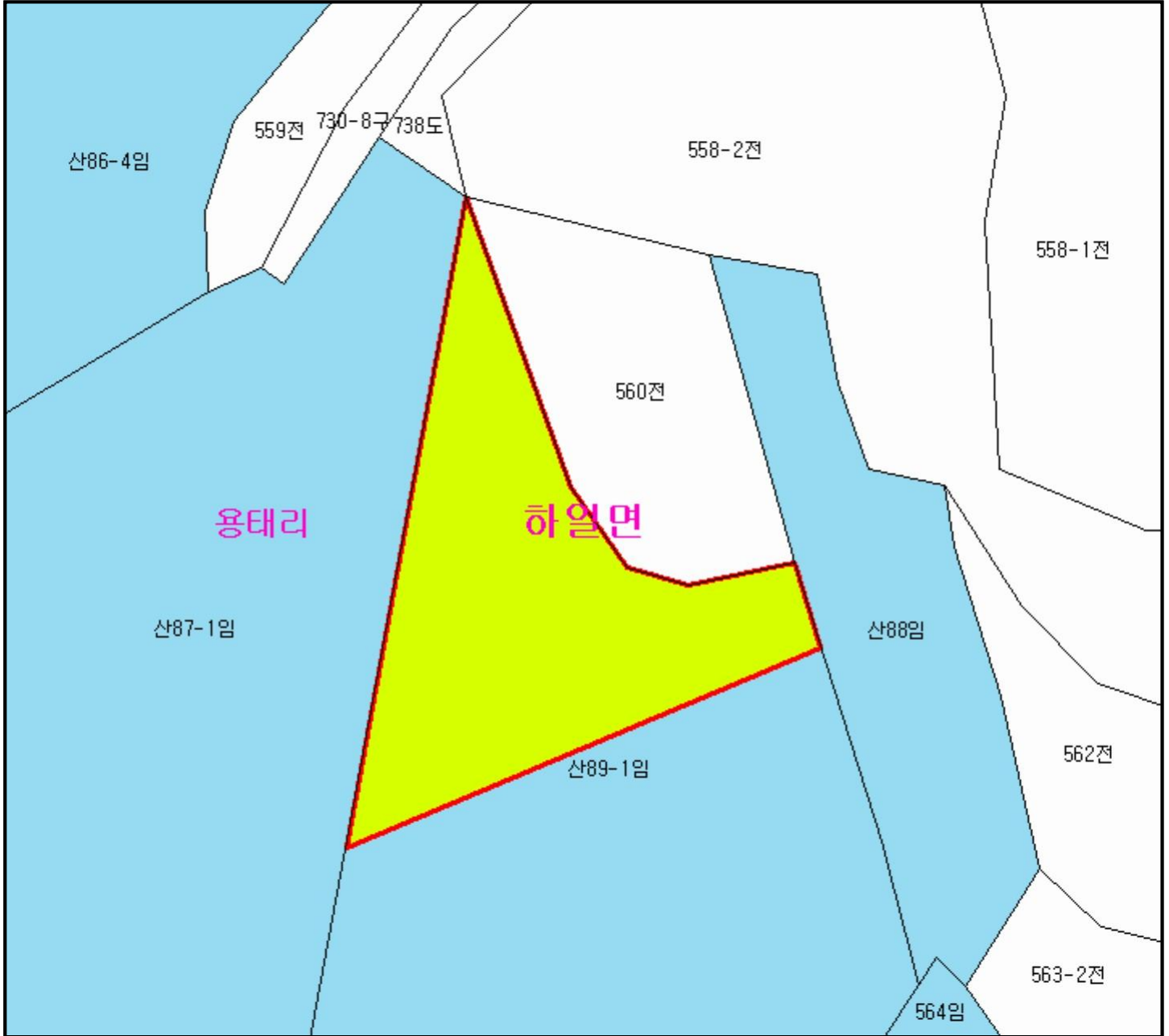
산시정보시스템
(<http://flis.forestland.go.kr>)
산림청 (<http://www.forest.go.kr>)

경상남도 고성군 하일면 춘암리 일원

산 지구 분 도

(보전산지 변경지정 [공익용 ▶ 임업용])

NI52-6-5-029



범 례

	공익용산지		지적선
	임업용산지		행정경계
	준보전산지		대상지역

지정권자 : 산림청장
 고시일자 : 2016-03-18
 고시번호 : 산림청고시 제2016-29호

- 비고 :
1. 측량의 기준 : 한국측지계
 2. 투영법 : 횡단 메르카토르도법(타원체는 베셀타원체)
 3. 높이의 기준 : 인천만의 평균해면
 4. 본 지도는 지적이 표시된 지형도 또는 지적선을 기준으로 작성하였음
 5. 본 지도는 산림청장의 사전승인없이 복제, 국외반출, 임의개재, 편집을 할 수 없으며, 위반 시 관련법에 따라 처벌 받을 수 있음
 6. 본 지도에 의하여 측량할 수 없음



산시정보시스템
 (<http://flis.forestland.go.kr>)
 산림청 (<http://www.forest.go.kr>)

경상남도 고성군 하일면 용태리 일원

산 지 구 분 도

(보전산지 변경지정 [공익용 ▶ 임업용])

NI52-6-5-028



범 례

	공익용산지		지적선
	임업용산지		행정경계
	준보전산지		대상지역

지정권자 : 산림청장

고시일자 : 2016-03-18

고시번호 : 산림청고시 제2016-29호

비고 :

1. 측량의 기준 : 한국측지계
2. 투영법 : 횡단 메르카토르도법(타원체는 베셀타원체)
3. 높이의 기준 : 인천만의 평균해면
4. 본 지도는 지적이 표시된 지형도 또는 지적선을 기준으로 작성하였음
5. 본 지도는 산림청장의 사전승인없이 복제, 국외반출, 임의개재, 편집을 할 수 없으며, 위반 시 관련법에 따라 처벌 받을 수 있음
6. 본 지도에 의하여 측량할 수 없음



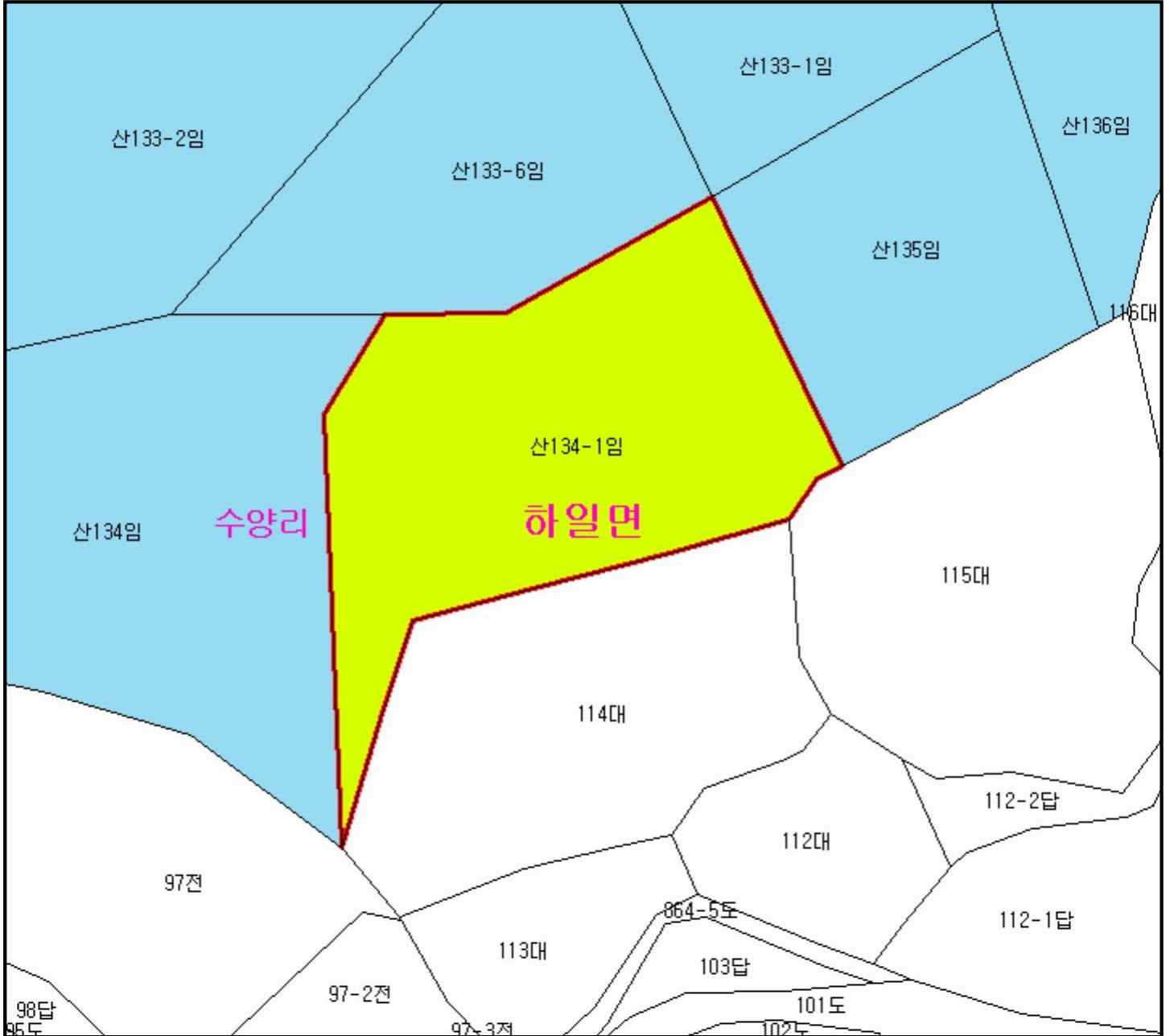
산시정보시스템
(<http://flis.forestland.go.kr>)
산림청 (<http://www.forest.go.kr>)

경상남도 고성군 하일면 송천리 일원

산 지구 분 도

(보전산지 변경지정 [공익용 ▶ 임업용])

NI52-6-5-020



범 례

	공익용산지		지적선
	임업용산지		행정경계
	준보전산지		대상지역

지정권자 : 산림청장
 고시일자 : 2016-03-18
 고시번호 : 산림청고시 제2016-29호

- 비고 :
1. 측량의 기준 : 한국측지계
 2. 투영법 : 횡단 메르카토르도법(타원체는 베셀타원체)
 3. 높이의 기준 : 인천만의 평균해면
 4. 본 지도는 지적이 표시된 지형도 또는 지적선을 기준으로 작성하였음
 5. 본 지도는 산림청장의 사전승인없이 복제, 국외반출, 임의개재, 편집을 할 수 없으며, 위반 시 관련법에 따라 처벌 받을 수 있음
 6. 본 지도에 의하여 측량할 수 없음



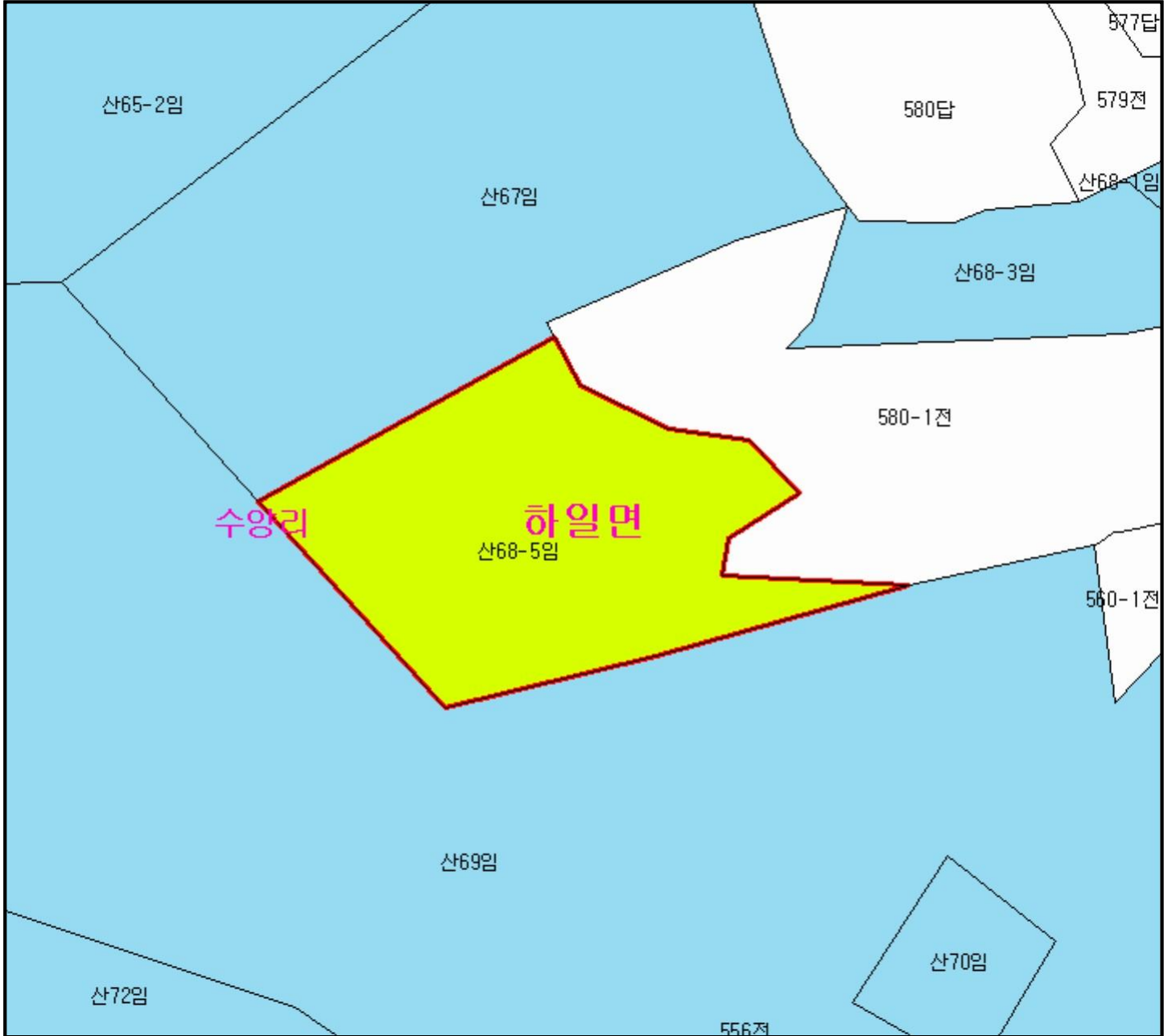
산시정보시스템
 (<http://flis.forestland.go.kr>)
 산림청 (<http://www.forest.go.kr>)

경상남도 고성군 하일면 수양리 일원

산 지구 분 도

(보전산지 변경지정 [공익용 ▶ 임업용])

NI52-6-5-019



범 례

	공익용산지		지적선
	임업용산지		행정경계
	준보전산지		대상지역

지정권자 : 산림청장

고시일자 : 2016-03-18

고시번호 : 산림청고시 제2016-29호

비고 :

1. 측량의 기준 : 한국측지계
2. 투영법 : 횡단 메르카토르도법(타원체는 베셀타원체)
3. 높이의 기준 : 인천만의 평균해면
4. 본 지도는 지적이 표시된 지형도 또는 지적선을 기준으로 작성하였음
5. 본 지도는 산림청장의 사전승인없이 복제, 국외반출, 임의개재, 편집을 할 수 없으며, 위반 시 관련법에 따라 처벌 받을 수 있음
6. 본 지도에 의하여 측량할 수 없음



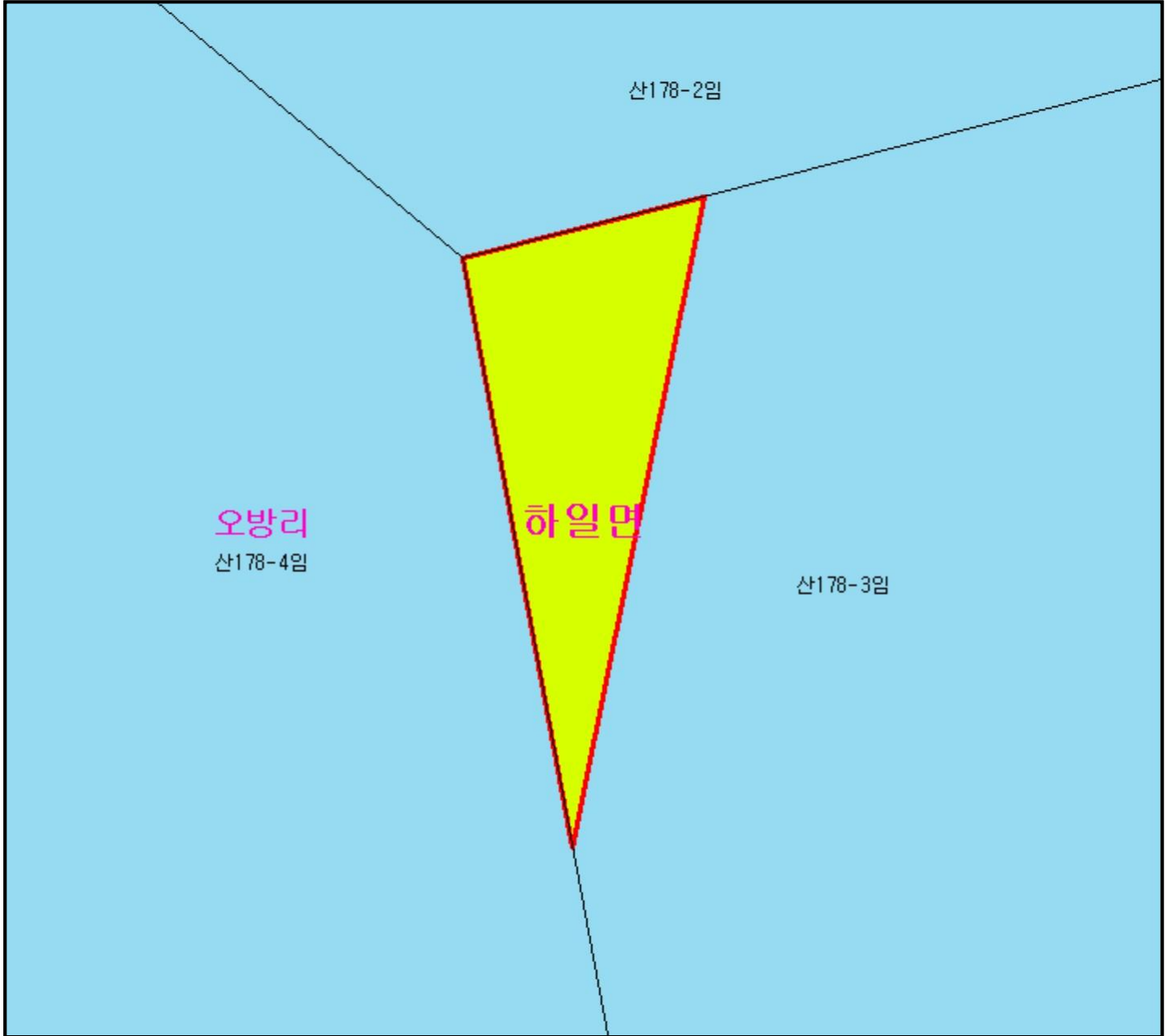
산시경보시스템
(<http://flis.forestland.go.kr>)
산림청 (<http://www.forest.go.kr>)

경상남도 고성군 하일면 수양리 일원

산 지 구 분 도

(보전산지 변경지정 [공익용 ▶ 임업용])

NI52-6-5-038



범 례			
	공익용산지		지적선
	임업용산지		행정경계
	준보전산지		대상지역

지정권자 : 산림청장
 고시일자 : 2016-03-18
 고시번호 : 산림청고시 제2016-29호

- 비고 :
1. 측량의 기준 : 한국측지계
 2. 투영법 : 횡단 메르카토르도법(타원체는 베셀타원체)
 3. 높이의 기준 : 인천만의 평균해면
 4. 본 지도는 지적이 표시된 지형도 또는 지적선을 기준으로 작성하였음
 5. 본 지도는 산림청장의 사전승인없이 복제, 국외반출, 임의개재, 편집을 할 수 없으며, 위반 시 관련법에 따라 처벌 받을 수 있음
 6. 본 지도에 의하여 측량할 수 없음

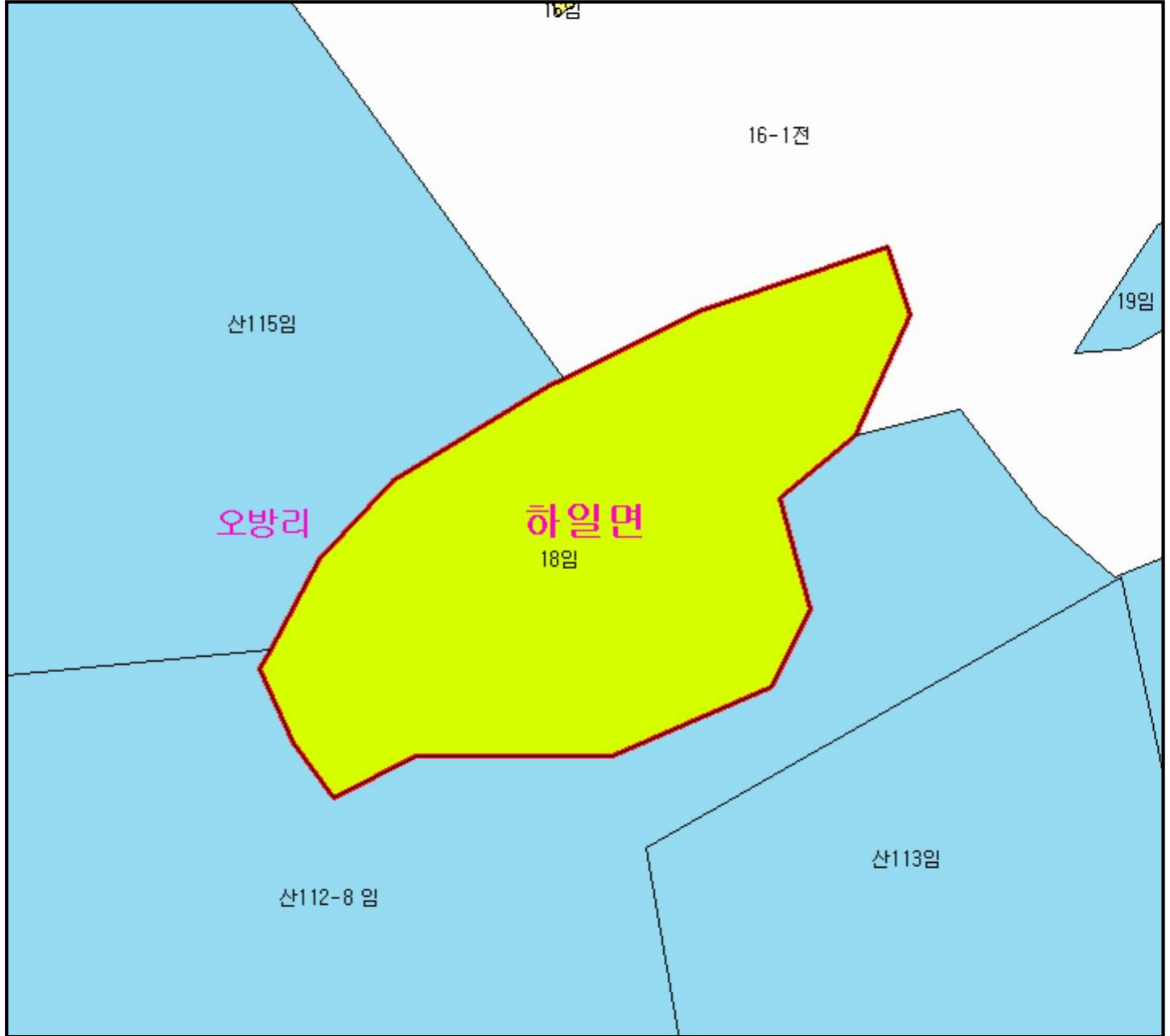


산시정보시스템
 (http://flis.forestland.go.kr)
 산림청 (http://www.forest.go.kr)






산 지 구 분 도

(보전산지 변경지정 [공익용 ▶ 임업용])

NI52-6-5-028



범 례

	공익용산지		지적선
	임업용산지		행정경계
	준보전산지		대상지역

지정권자 : 산림청장

고시일자 : 2016-03-18

고시번호 : 산림청고시 제2016-29호

비고 :

1. 측량의 기준 : 한국측지계
2. 투영법 : 횡단 메르카토르도법(타원체는 베셀타원체)
3. 높이의 기준 : 인천만의 평균해면
4. 본 지도는 지적이 표시된 지형도 또는 지적선을 기준으로 작성하였음
5. 본 지도는 산림청장의 사전승인없이 복제, 국외반출, 임의개재, 편집을 할 수 없으며, 위반 시 관련법에 따라 처벌 받을 수 있음
6. 본 지도에 의하여 측량할 수 없음



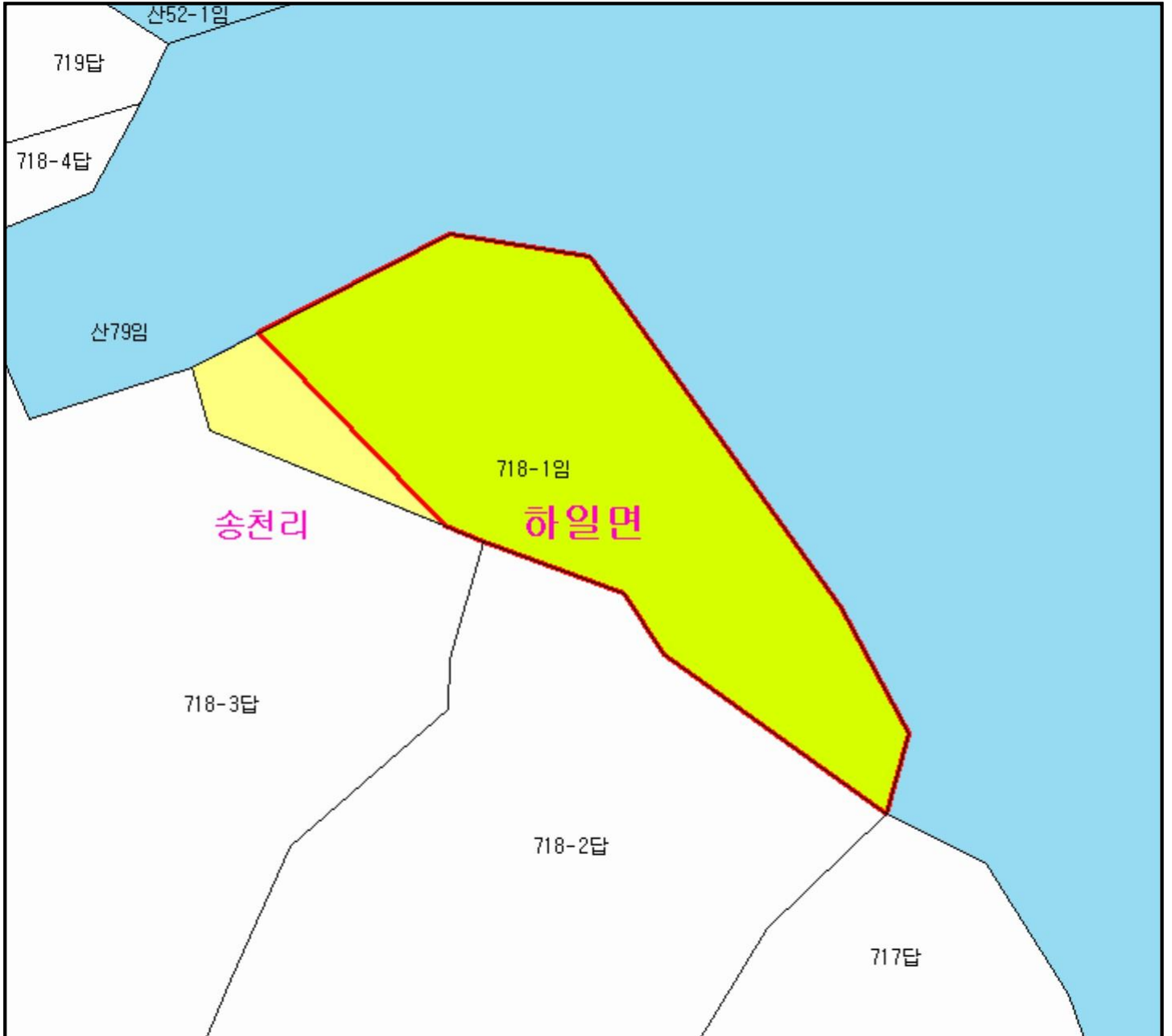
산시정보시스템
(<http://flis.forestland.go.kr>)
산림청 (<http://www.forest.go.kr>)

경상남도 고성군 하일면 오방리 일원

산 지구 분 도

(보전산지 변경지정 [공익용 ▶ 임업용])

NI52-6-5-038



범 례

	공익용산지		지적선
	임업용산지		행정경계
	준보전산지		대상지역

지정권자 : 산림청장
 고시일자 : 2016-03-18
 고시번호 : 산림청고시 제2016-29호

- 비고 :
1. 측량의 기준 : 한국측지계
 2. 투영법 : 횡단 메르카토르도법(타원체는 베셀타원체)
 3. 높이의 기준 : 인천만의 평균해면
 4. 본 지도는 지적이 표시된 지형도 또는 지적선을 기준으로 작성하였음
 5. 본 지도는 산림청장의 사전승인없이 복제, 국외반출, 임의개재, 편집을 할 수 없으며, 위반 시 관련법에 따라 처벌 받을 수 있음
 6. 본 지도에 의하여 측량할 수 없음



산시정보시스템
 (<http://flis.forestland.go.kr>)
 산림청 (<http://www.forest.go.kr>)

경상남도 고성군 하일면 송천리 일원

산 지 구 분 도

(보전산지 변경지정 [공익용 ▶ 임업용])

NI52-6-5-037



범 례

	공익용산지		지적선
	임업용산지		행정경계
	준보전산지		대상지역

지정권자 : 산림청장
 고시일자 : 2016-03-18
 고시번호 : 산림청고시 제2016-29호

- 비고 :
1. 측량의 기준 : 한국측지계
 2. 투영법 : 횡단 메르카토르도법(타원체는 베셀타원체)
 3. 높이의 기준 : 인천만의 평균해면
 4. 본 지도는 지적이 표시된 지형도 또는 지적선을 기준으로 작성하였음
 5. 본 지도는 산림청장의 사전승인없이 복제, 국외반출, 임의개재, 편집을 할 수 없으며, 위반 시 관련법에 따라 처벌 받을 수 있음
 6. 본 지도에 의하여 측량할 수 없음



산시정보시스템
 (http://flis.forestland.go.kr)
 산림청 (http://www.forest.go.kr)

경상남도 고성군 하일면 춘암리 일원

산 지구 분 도

(보전산지 변경지정 [공익용 ▶ 임업용])

NI52-6-5-019



범 례

	공익용산지		지적선
	임업용산지		행정경계
	준보전산지		대상지역

지정권자 : 산림청장
 고시일자 : 2016-03-18
 고시번호 : 산림청고시 제2016-29호

- 비고 :
1. 측량의 기준 : 한국측지계
 2. 투영법 : 횡단 메르카토르도법(타원체는 베셀타원체)
 3. 높이의 기준 : 인천만의 평균해면
 4. 본 지도는 지적이 표시된 지형도 또는 지적선을 기준으로 작성하였음
 5. 본 지도는 산림청장의 사전승인없이 복제, 국외반출, 임의개재, 편집을 할 수 없으며, 위반 시 관련법에 따라 처벌 받을 수 있음
 6. 본 지도에 의하여 측량할 수 없음

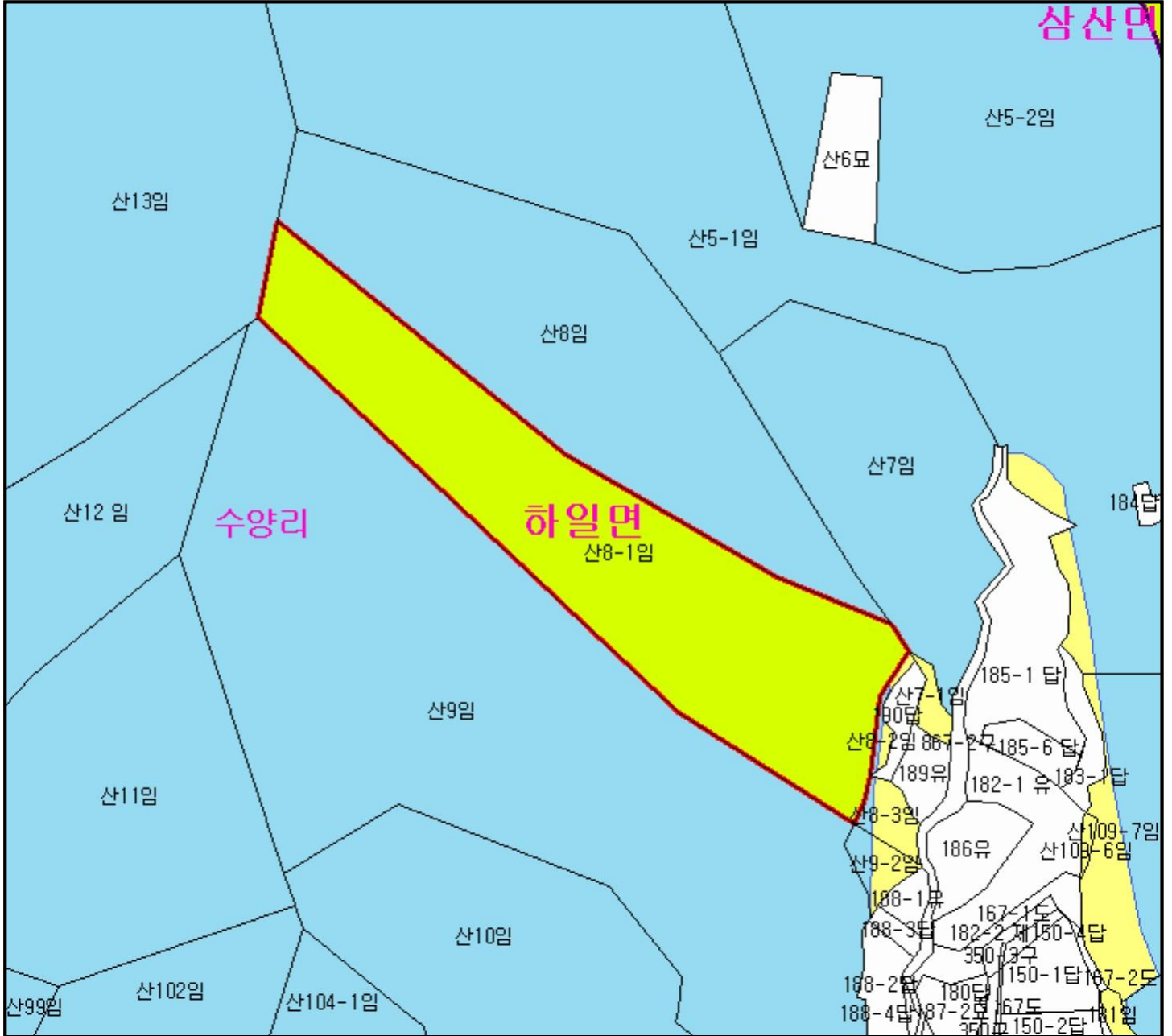


산시정보시스템
 (<http://flis.forestland.go.kr>)
 산림청 (<http://www.forest.go.kr>)

산 지구 분도

(보전산지 변경지정 [공익용 ▶ 임업용])

NI52-6-5-019



범례			
	공익용산지		지적선
	임업용산지		행정경계
	준보전산지		대상지역

지정권자 : 산림청장
 고시일자 : 2016-03-18
 고시번호 : 산림청고시 제2016-29호

- 비고 :
1. 측량의 기준 : 한국측지계
 2. 투영법 : 횡단 메르카토르도법(타원체는 베셀타원체)
 3. 높이의 기준 : 인천만의 평균해면
 4. 본 지도는 지적이 표시된 지형도 또는 지적선을 기준으로 작성하였음
 5. 본 지도는 산림청장의 사전승인없이 복제, 국외반출, 임의개재, 편집을 할 수 없으며, 위반 시 관련법에 따라 처벌 받을 수 있음
 6. 본 지도에 의하여 측량할 수 없음

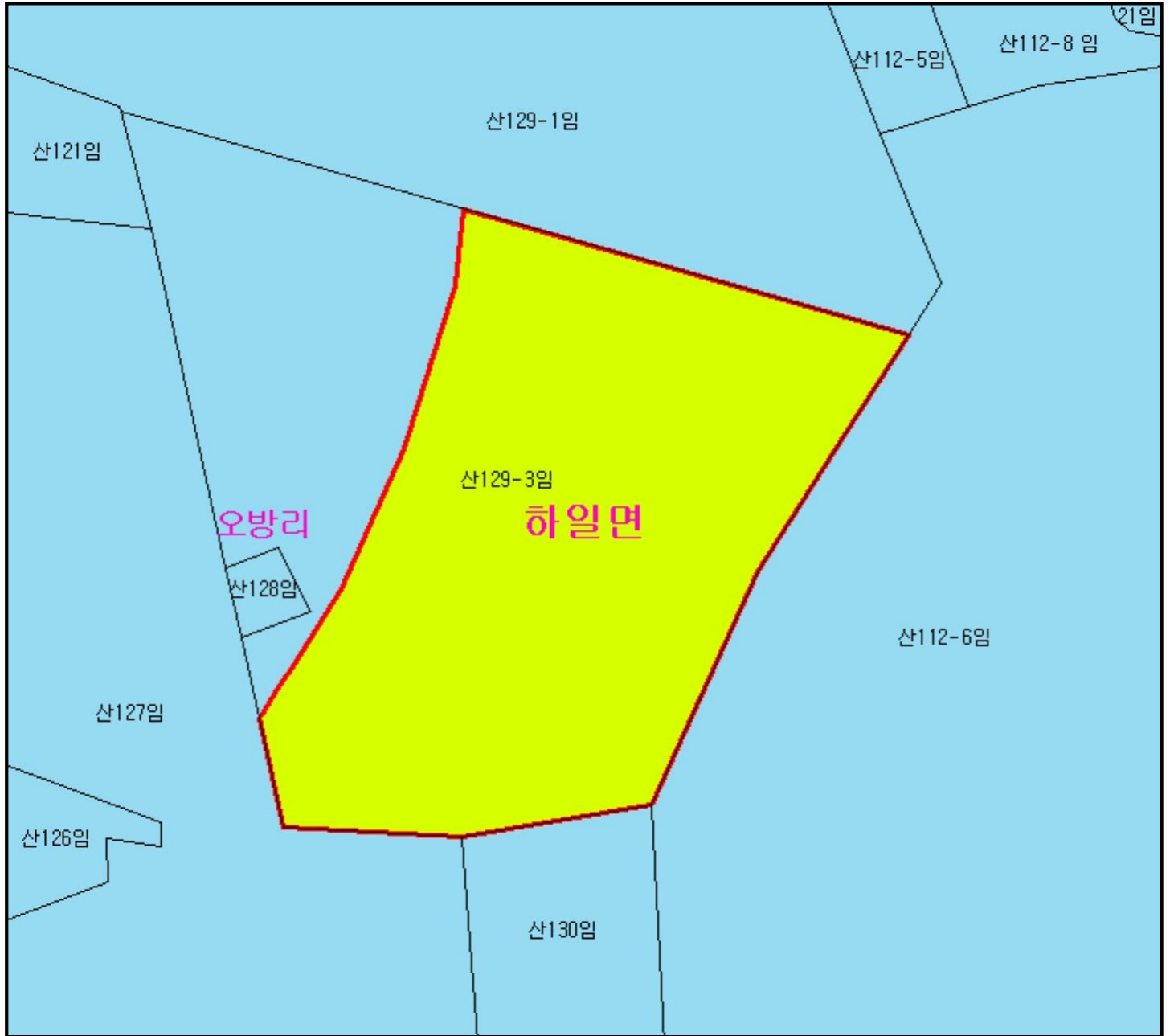


산시정보시스템
 (http://flis.forestland.go.kr)
 산림청 (http://www.forest.go.kr)

산 지구 분 도

(보전산지 변경지정 [공익용 ▶ 임업용])

NI52-6-5-028



범 례

	공익용산지		지적선
	임업용산지		행정경계
	준보전산지		대상지역

지정권자 : 산림청장
 고시일자 : 2016-03-18
 고시번호 : 산림청고시 제2016-29호

- 비고 :
1. 측량의 기준 : 한국측지계
 2. 투영법 : 횡단 메르카토르도법(타원체는 베셀타원체)
 3. 높이의 기준 : 인천만의 평균해면
 4. 본 지도는 지적이 표시된 지형도 또는 지적선을 기준으로 작성하였음
 5. 본 지도는 산림청장의 사전승인없이 복제, 국외반출, 임의개재, 편집을 할 수 없으며, 위반 시 관련법에 따라 처벌 받을 수 있음
 6. 본 지도에 의하여 측량할 수 없음



산시정보시스템
 (<http://flis.forestland.go.kr>)
 산림청 (<http://www.forest.go.kr>)

산 지구 분 도

(보전산지 변경지정 [공익용 ▶ 임업용])

NI52-6-5-028



범 례

	공익용산지		지적선
	임업용산지		행정경계
	준보전산지		대상지역

지정권자 : 산림청장
 고시일자 : 2016-03-18
 고시번호 : 산림청고시 제2016-29호

- 비고 :
1. 측량의 기준 : 한국측지계
 2. 투영법 : 횡단 메르카토르도법(타원체는 베셀타원체)
 3. 높이의 기준 : 인천만의 평균해면
 4. 본 지도는 지적이 표시된 지형도 또는 지적선을 기준으로 작성하였음
 5. 본 지도는 산림청장의 사전승인없이 복제, 국외반출, 임의개재, 편집을 할 수 없으며, 위반 시 관련법에 따라 처벌 받을 수 있음
 6. 본 지도에 의하여 측량할 수 없음



산시정보시스템
 (<http://flis.forestland.go.kr>)
 산림청 (<http://www.forest.go.kr>)

산 지구 분 도

(보전산지 변경지정 [공익용 ▶ 임업용])

NI52-6-5-028

800답

70-1답
683구

800-1전



오방리

산160-2임
하일면

798전

산160-3임

범 례

	공익용산지		지적선
	임업용산지		행정경계
	준보전산지		대상지역

지정권자 : 산림청장

고시일자 : 2016-03-18

고시번호 : 산림청고시 제2016-29호

비고 :

1. 측량의 기준 : 한국측지계
2. 투영법 : 횡단 메르카토르도법(타원체는 베셀타원체)
3. 높이의 기준 : 인천만의 평균해면
4. 본 지도는 지적이 표시된 지형도 또는 지적선을 기준으로 작성하였음
5. 본 지도는 산림청장의 사전승인없이 복제, 국외반출, 임의개재, 편집을 할 수 없으며, 위반 시 관련법에 따라 처벌 받을 수 있음
6. 본 지도에 의하여 측량할 수 없음



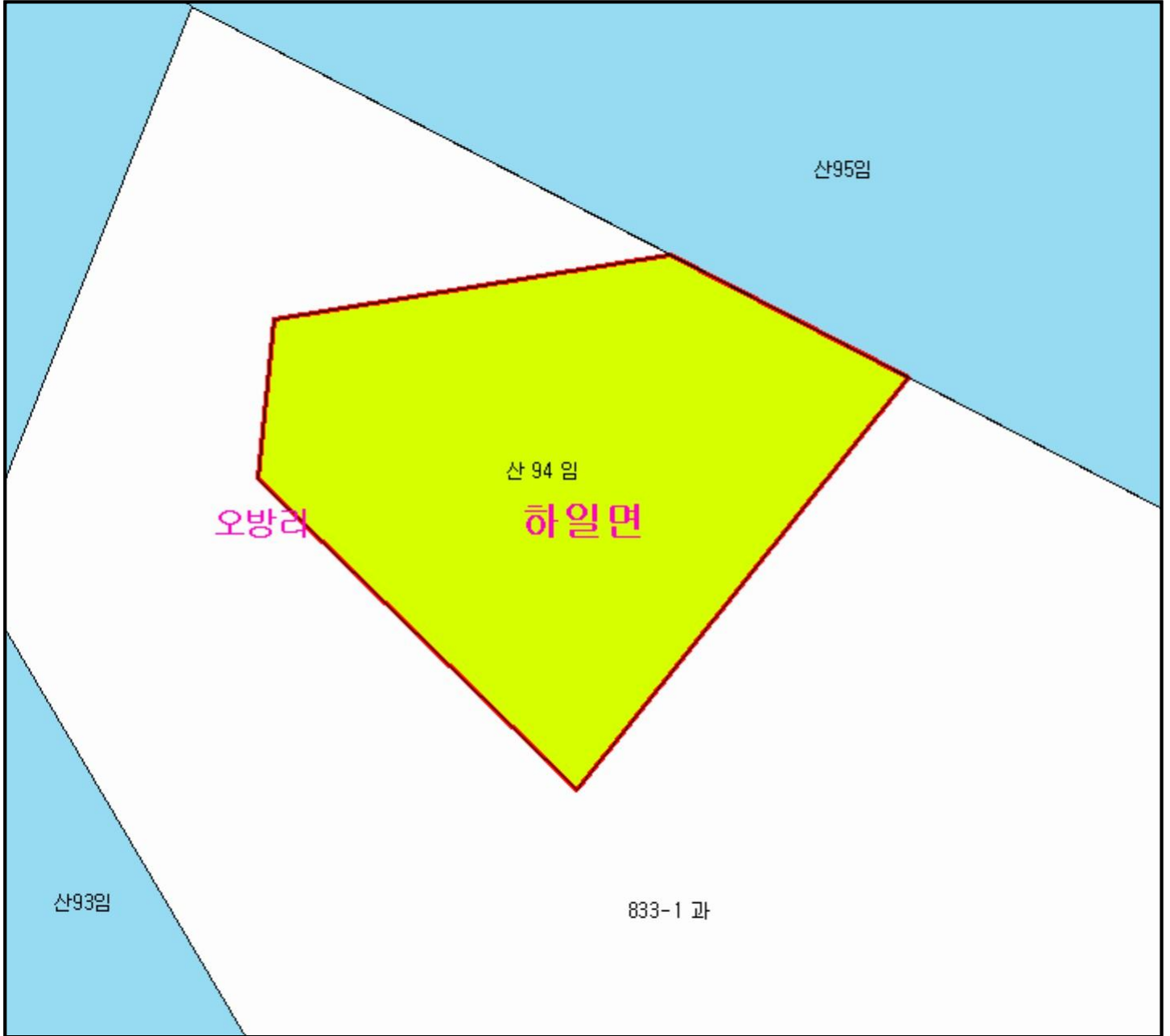
산시정보시스템
(<http://flis.forestland.go.kr>)
산림청 (<http://www.forest.go.kr>)

경상남도 고성군 하일면 오방리 일원

산 지 구 분 도

(보전산지 변경지정 [공익용 ▶ 임업용])

NI52-6-5-028



범 례

	공익용산지		지적선
	임업용산지		행정경계
	준보전산지		대상지역

지정권자 : 산림청장
 고시일자 : 2016-03-18
 고시번호 : 산림청고시 제2016-29호

- 비고 :
1. 측량의 기준 : 한국측지계
 2. 투영법 : 횡단 메르카토르도법(타원체는 베셀타원체)
 3. 높이의 기준 : 인천만의 평균해면
 4. 본 지도는 지적이 표시된 지형도 또는 지적선을 기준으로 작성하였음
 5. 본 지도는 산림청장의 사전승인없이 복제, 국외반출, 임의개재, 편집을 할 수 없으며, 위반 시 관련법에 따라 처벌 받을 수 있음
 6. 본 지도에 의하여 측량할 수 없음



산시정보시스템
 (<http://flis.forestland.go.kr>)
 산림청 (<http://www.forest.go.kr>)

산 지구 분 도

(보전산지 변경지정 [공익용 ▶ 임업용])

NI52-6-5-028



범 례

	공익용산지		지적선
	임업용산지		행정경계
	준보전산지		대상지역

지정권자 : 산림청장
 고시일자 : 2016-03-18
 고시번호 : 산림청고시 제2016-29호

- 비고 :
1. 측량의 기준 : 한국측지계
 2. 투영법 : 횡단 메르카토르도법(타원체는 베셀타원체)
 3. 높이의 기준 : 인천만의 평균해면
 4. 본 지도는 지적이 표시된 지형도 또는 지적선을 기준으로 작성하였음
 5. 본 지도는 산림청장의 사전승인없이 복제, 국외반출, 임의개재, 편집을 할 수 없으며, 위반 시 관련법에 따라 처벌 받을 수 있음
 6. 본 지도에 의하여 측량할 수 없음

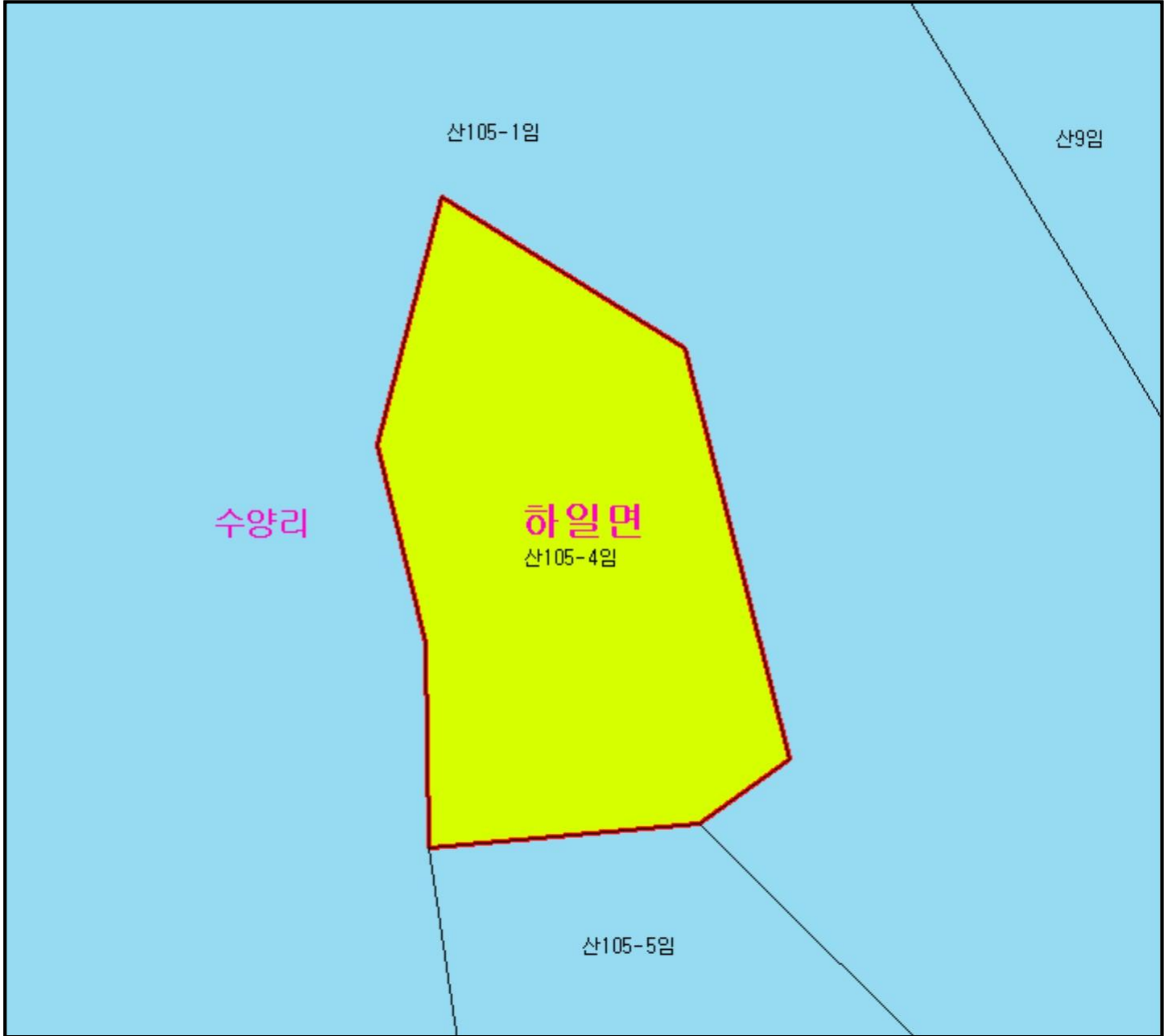


산시정보시스템
 (<http://flis.forestland.go.kr>)
 산림청 (<http://www.forest.go.kr>)

산 지 구 분 도

(보전산지 변경지정 [공익용 ▶ 임업용])

NI52-6-5-019



범 례

	공익용산지		지적선
	임업용산지		행정경계
	준보전산지		대상지역

지정권자 : 산림청장

고시일자 : 2016-03-18

고시번호 : 산림청고시 제2016-29호

비고 :

1. 측량의 기준 : 한국측지계
2. 투영법 : 횡단 메르카토르도법(타원체는 베셀타원체)
3. 높이의 기준 : 인천만의 평균해면
4. 본 지도는 지적이 표시된 지형도 또는 지적선을 기준으로 작성하였음
5. 본 지도는 산림청장의 사전승인없이 복제, 국외반출, 임의개재, 편집을 할 수 없으며, 위반 시 관련법에 따라 처벌 받을 수 있음
6. 본 지도에 의하여 측량할 수 없음



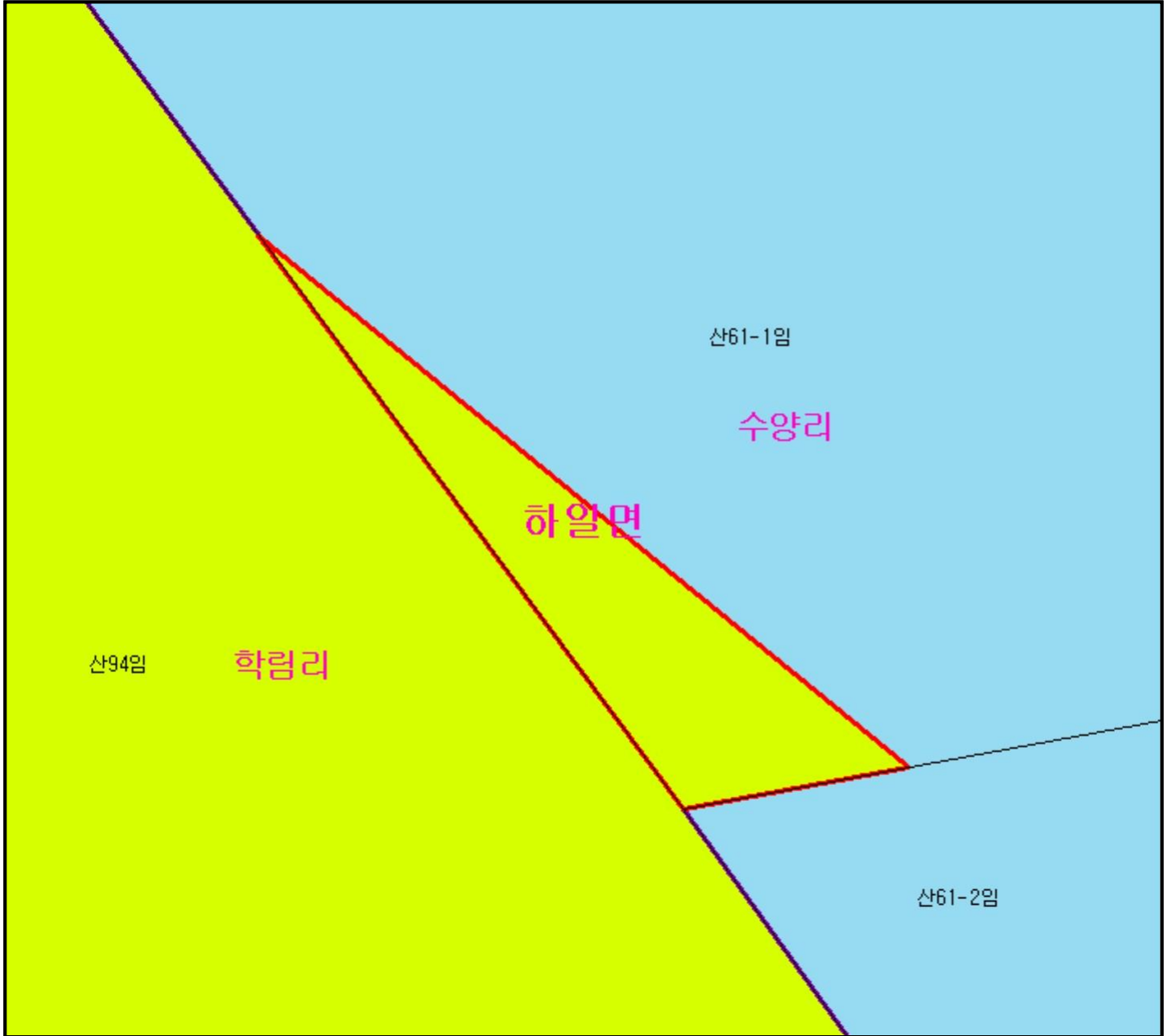
산시정보시스템
(<http://flis.forestland.go.kr>)
산림청 (<http://www.forest.go.kr>)

경상남도 고성군 하일면 수양리 일원

산 지구 분 도

(보전산지 변경지정 [공익용 ▶ 임업용])

NI52-6-5-019



범 례

	공익용산지		지적선
	임업용산지		행정경계
	준보전산지		대상지역

지정권자 : 산림청장
 고시일자 : 2016-03-18
 고시번호 : 산림청고시 제2016-29호

- 비고 :
1. 측량의 기준 : 한국측지계
 2. 투영법 : 횡단 메르카토르도법(타원체는 베셀타원체)
 3. 높이의 기준 : 인천만의 평균해면
 4. 본 지도는 지적이 표시된 지형도 또는 지적선을 기준으로 작성하였음
 5. 본 지도는 산림청장의 사전승인없이 복제, 국외반출, 임의개재, 편집을 할 수 없으며, 위반 시 관련법에 따라 처벌 받을 수 있음
 6. 본 지도에 의하여 측량할 수 없음

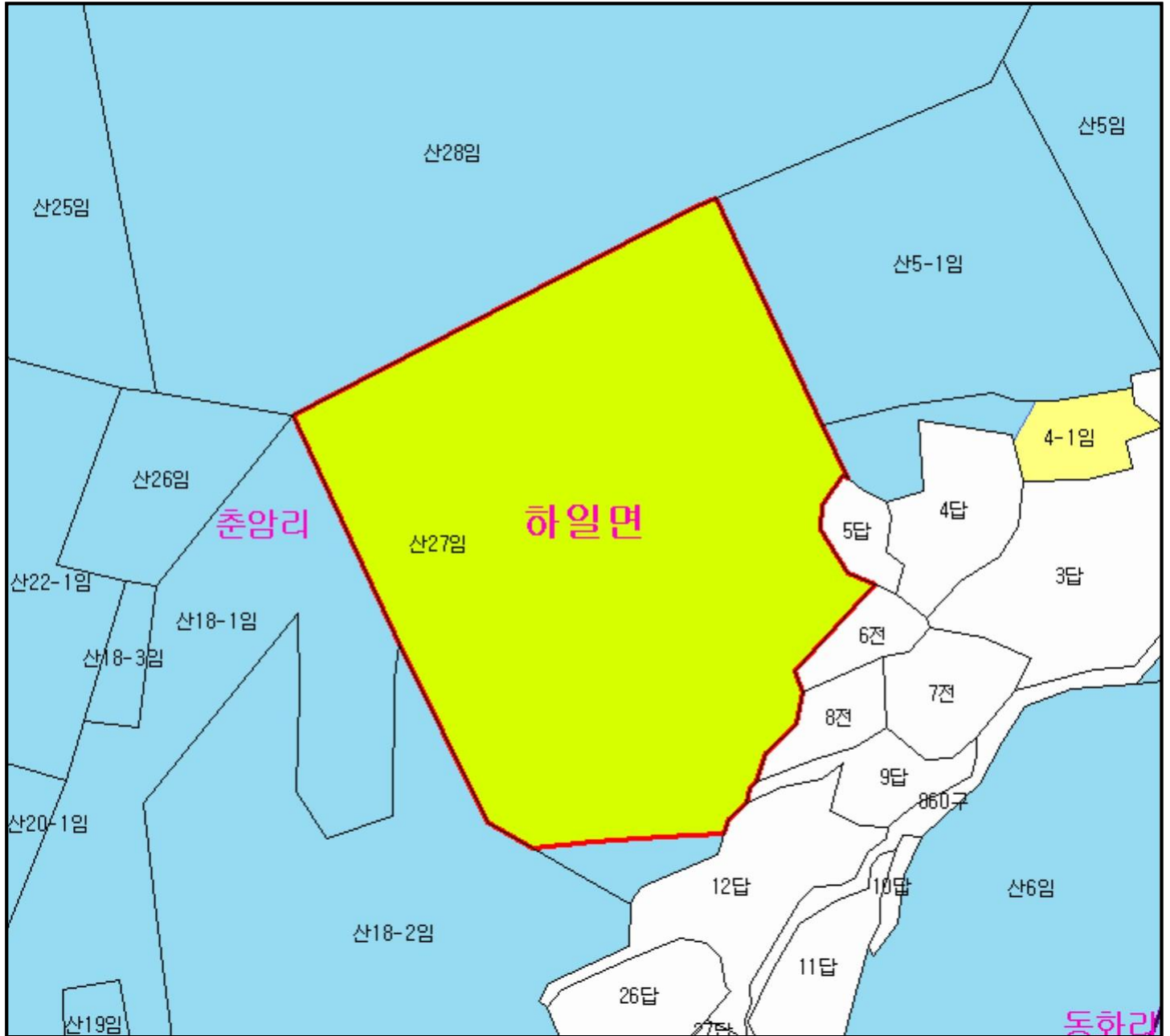


산시정보시스템
 (<http://flis.forestland.go.kr>)
 산림청 (<http://www.forest.go.kr>)

산 지구 분 도

(보전산지 변경지정 [공익용 ▶ 임업용])

NI52-6-5-038



범 례

	공익용산지		지적선
	임업용산지		행정경계
	준보전산지		대상지역

지정권자 : 산림청장

고시일자 : 2016-03-18

고시번호 : 산림청고시 제2016-29호

비고 :

1. 측량의 기준 : 한국측지계
2. 투영법 : 횡단 메르카토르도법(타원체는 베셀타원체)
3. 높이의 기준 : 인천만의 평균해면
4. 본 지도는 지적이 표시된 지형도 또는 지적선을 기준으로 작성하였음
5. 본 지도는 산림청장의 사전승인없이 복제, 국외반출, 임의개재, 편집을 할 수 없으며, 위반 시 관련법에 따라 처벌 받을 수 있음
6. 본 지도에 의하여 측량할 수 없음



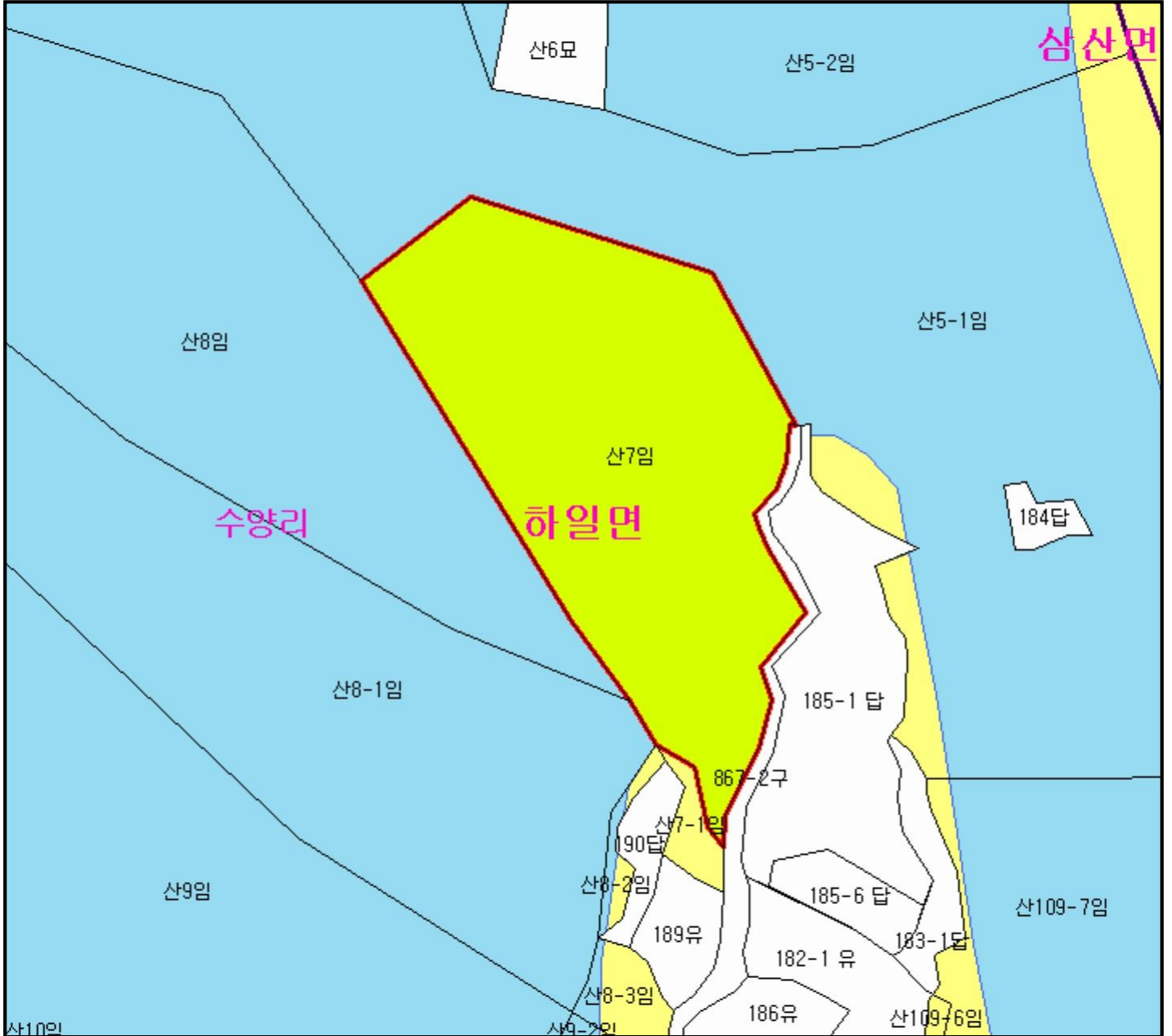
산시정보시스템
(<http://flis.forestland.go.kr>)
산림청 (<http://www.forest.go.kr>)

경상남도 고성군 하일면 춘암리 일원

산 지 구 분 도

(보전산지 변경지정 [공익용 ▶ 임업용])

NI52-6-5-019



범 례

	공익용산지		지적선
	임업용산지		행정경계
	준보전산지		대상지역

지정권자 : 산림청장

고시일자 : 2016-03-18

고시번호 : 산림청고시 제2016-29호

비고 :

1. 측량의 기준 : 한국측지계
2. 투영법 : 횡단 메르카토르도법(타원체는 베셀타원체)
3. 높이의 기준 : 인천만의 평균해면
4. 본 지도는 지적이 표시된 지형도 또는 지적선을 기준으로 작성하였음
5. 본 지도는 산림청장의 사전승인없이 복제, 국외반출, 임의개재, 편집을 할 수 없으며, 위반 시 관련법에 따라 처벌 받을 수 있음
6. 본 지도에 의하여 측량할 수 없음



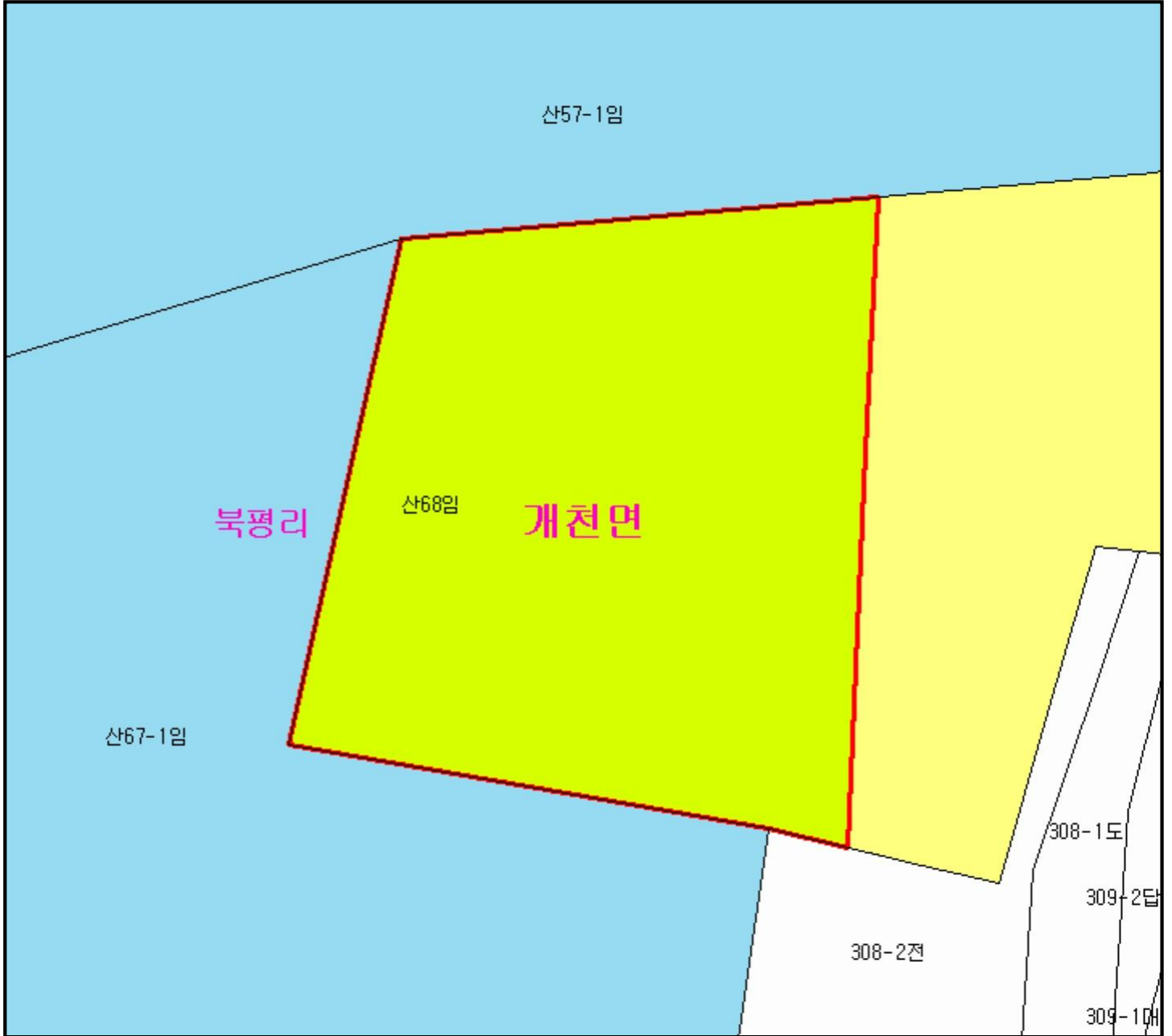
산시정보시스템
(<http://flis.forestland.go.kr>)
산림청 (<http://www.forest.go.kr>)

경상남도 고성군 하일면 수양리 일원

산 지 구 분 도

(보전산지 변경지정 [공익용 ▶ 임업용])

NI52-2-24-062



범 례

	공익용산지		지적선
	임업용산지		행정경계
	준보전산지		대상지역

지정권자 : 산림청장

고시일자 : 2016-03-18

고시번호 : 산림청고시 제2016-29호

비고 :

1. 측량의 기준 : 한국측지계
2. 투영법 : 횡단 메르카토르도법(타원체는 베셀타원체)
3. 높이의 기준 : 인천만의 평균해면
4. 본 지도는 지적이 표시된 지형도 또는 지적선을 기준으로 작성하였음
5. 본 지도는 산림청장의 사전승인없이 복제, 국외반출, 임의개재, 편집을 할 수 없으며, 위반 시 관련법에 따라 처벌 받을 수 있음
6. 본 지도에 의하여 측량할 수 없음



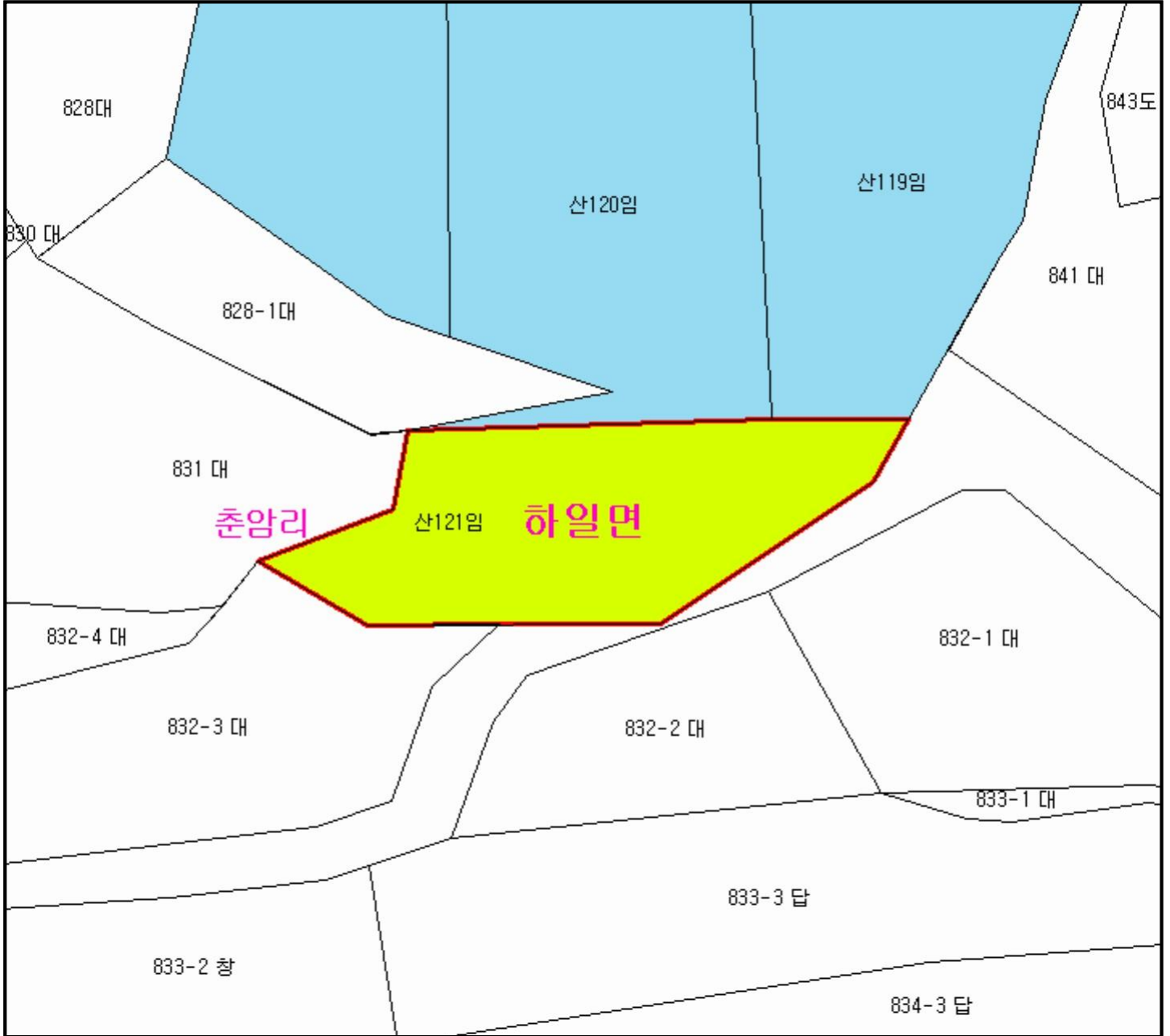
산시정보시스템
(<http://flis.forestland.go.kr>)
산림청 (<http://www.forest.go.kr>)

경상남도 고성군 개천면 북평리 일원

산 지 구 분 도

(보전산지 변경지정 [공익용 ▶ 임업용])

NI52-6-5-037



범 례

	공익용산지		지적선
	임업용산지		행정경계
	준보전산지		대상지역

지정권자 : 산림청장
 고시일자 : 2016-03-18
 고시번호 : 산림청고시 제2016-29호

- 비고 :
1. 측량의 기준 : 한국측지계
 2. 투영법 : 횡단 메르카토르도법(타원체는 베셀타원체)
 3. 높이의 기준 : 인천만의 평균해면
 4. 본 지도는 지적이 표시된 지형도 또는 지적선을 기준으로 작성하였음
 5. 본 지도는 산림청장의 사전승인없이 복제, 국외반출, 임의개재, 편집을 할 수 없으며, 위반 시 관련법에 따라 처벌 받을 수 있음
 6. 본 지도에 의하여 측량할 수 없음

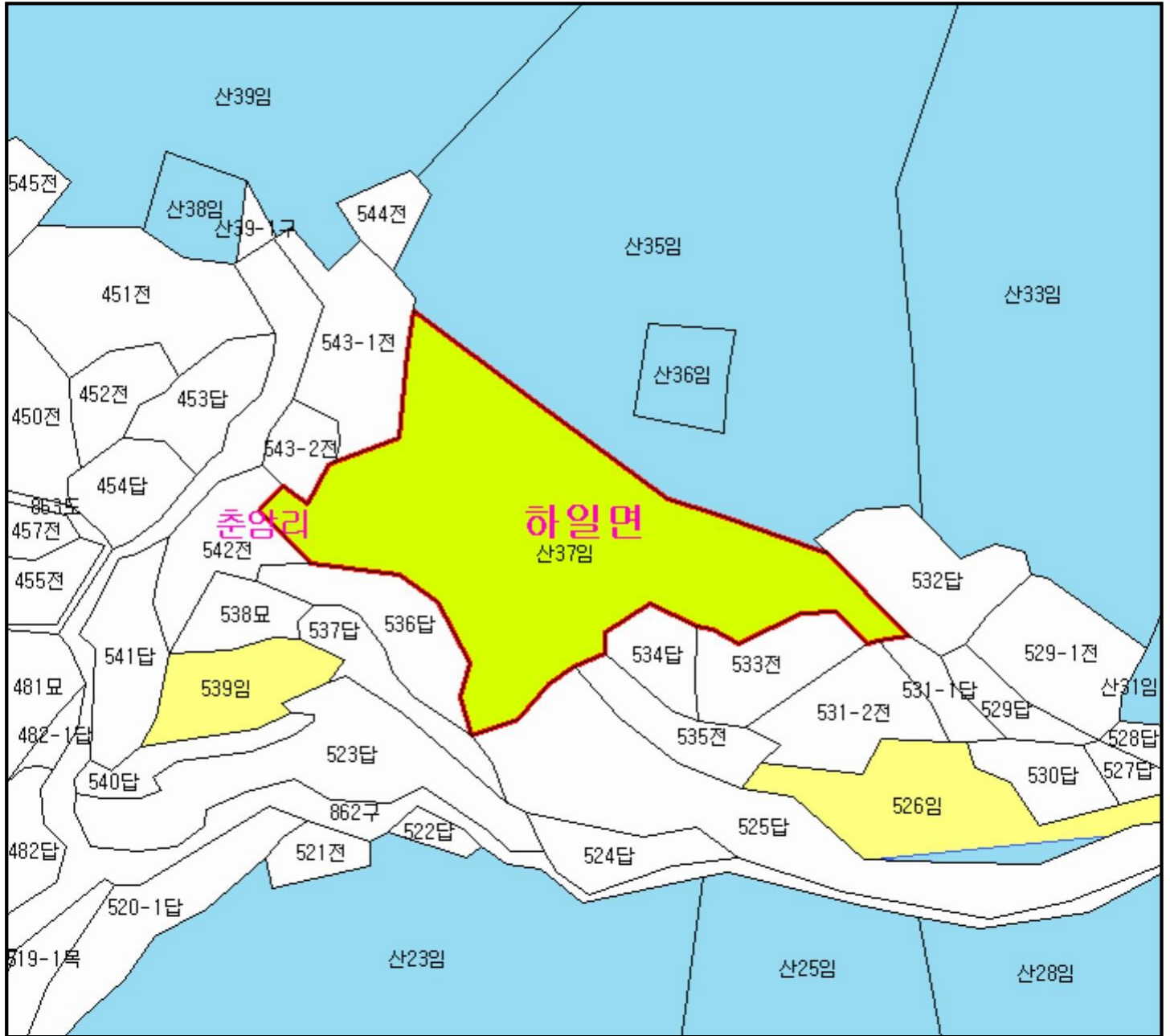








산시정보시스템
 (<http://flis.forestland.go.kr>)
 산림청 (<http://www.forest.go.kr>)

산 지 구 분 도

(보전산지 변경지정 [공익용 ▶ 임업용])

NI52-6-5-038



범 례			
	공익용산지		지적선
	임업용산지		행정경계
	준보전산지		대상지역

지정권자 : 산림청장
 고시일자 : 2016-03-18
 고시번호 : 산림청고시 제2016-29호

비고 :
 1. 측량의 기준 : 한국측지계
 2. 투영법 : 횡단 메르카토르도법(타원체는 베셀타원체)
 3. 높이의 기준 : 인천만의 평균해면
 4. 본 지도는 지적이 표시된 지형도 또는 지적선을 기준으로 작성하였음
 5. 본 지도는 산림청장의 사전승인없이 복제, 국외반출, 임의개재, 편집을 할 수 없으며, 위반 시 관련법에 따라 처벌 받을 수 있음
 6. 본 지도에 의하여 측량할 수 없음

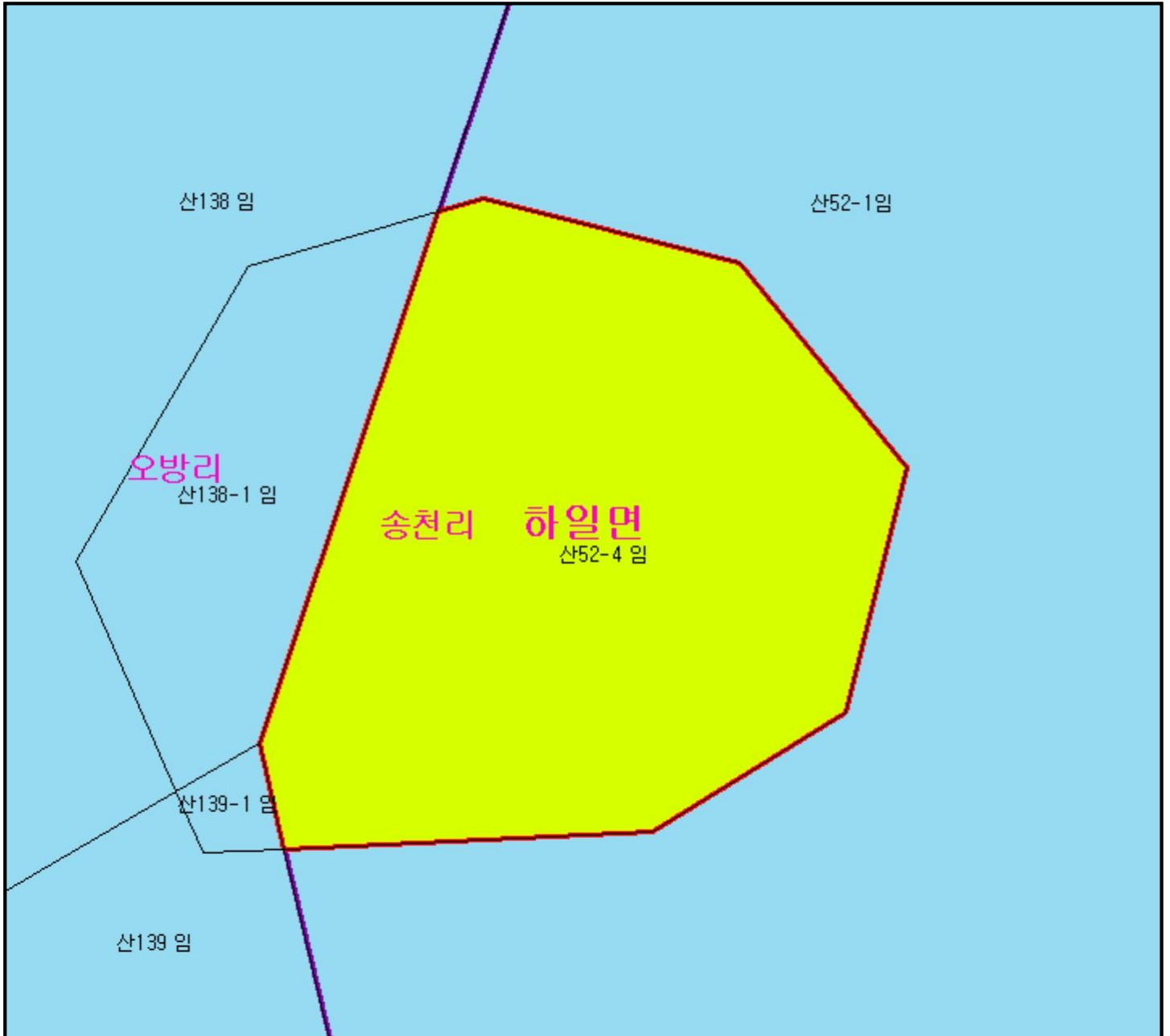


산시정보시스템
 (http://flis.forestland.go.kr)
 산림청 (http://www.forest.go.kr)

산 지 구 분 도

(보전산지 변경지정 [공익용 ▶ 임업용])

NI52-6-5-038



범 례

	공익용산지		지적선
	임업용산지		행정경계
	준보전산지		대상지역

지정권자 : 산림청장

고시일자 : 2016-03-18

고시번호 : 산림청고시 제2016-29호

비고 :

1. 측량 기준 : 한국측지계
2. 투영법 : 횡단 메르카토르도법(타원체는 베셀타원체)
3. 높이 기준 : 인천만의 평균해면
4. 본 지도는 지적이 표시된 지형도 또는 지적선을 기준으로 작성하였음
5. 본 지도는 산림청장의 사전승인없이 복제, 국외반출, 임의개재, 편집을 할 수 없으며, 위반 시 관련법에 따라 처벌 받을 수 있음
6. 본 지도에 의하여 측량할 수 없음



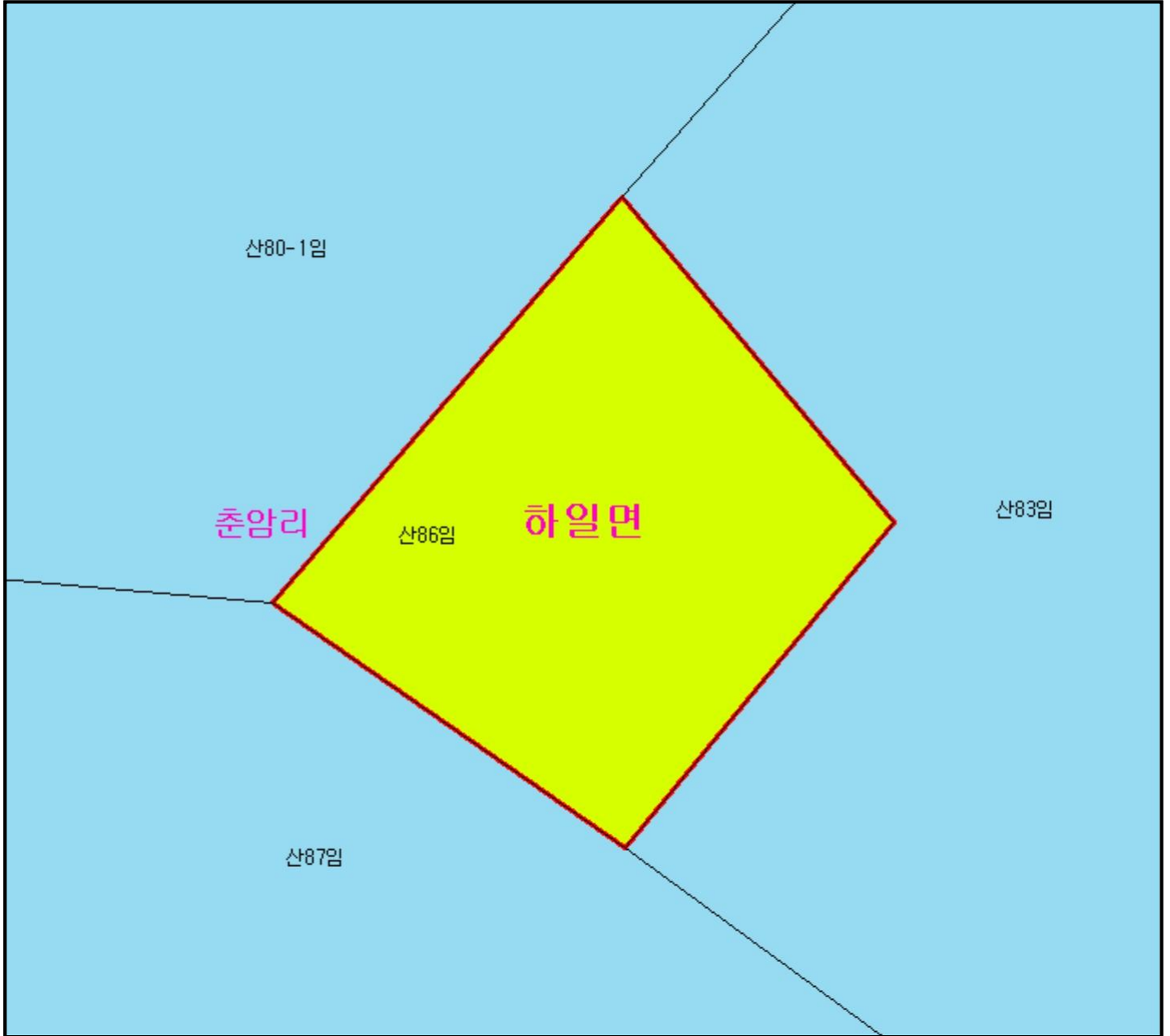
산시경보시스템
(<http://flis.forestland.go.kr>)
산림청 (<http://www.forest.go.kr>)

경상남도 고성군 하일면 송천리 일원

산 지구 분 도

(보전산지 변경지정 [공익용 ▶ 임업용])

NI52-6-5-037



범 례

	공익용산지		지적선
	임업용산지		행정경계
	준보전산지		대상지역

지정권자 : 산림청장

고시일자 : 2016-03-18

고시번호 : 산림청고시 제2016-29호

비고 :

1. 측량의 기준 : 한국측지계
2. 투영법 : 횡단 메르카토르도법(타원체는 베셀타원체)
3. 높이의 기준 : 인천만의 평균해면
4. 본 지도는 지적이 표시된 지형도 또는 지적선을 기준으로 작성하였음
5. 본 지도는 산림청장의 사전승인없이 복제, 국외반출, 임의개재, 편집을 할 수 없으며, 위반 시 관련법에 따라 처벌 받을 수 있음
6. 본 지도에 의하여 측량할 수 없음



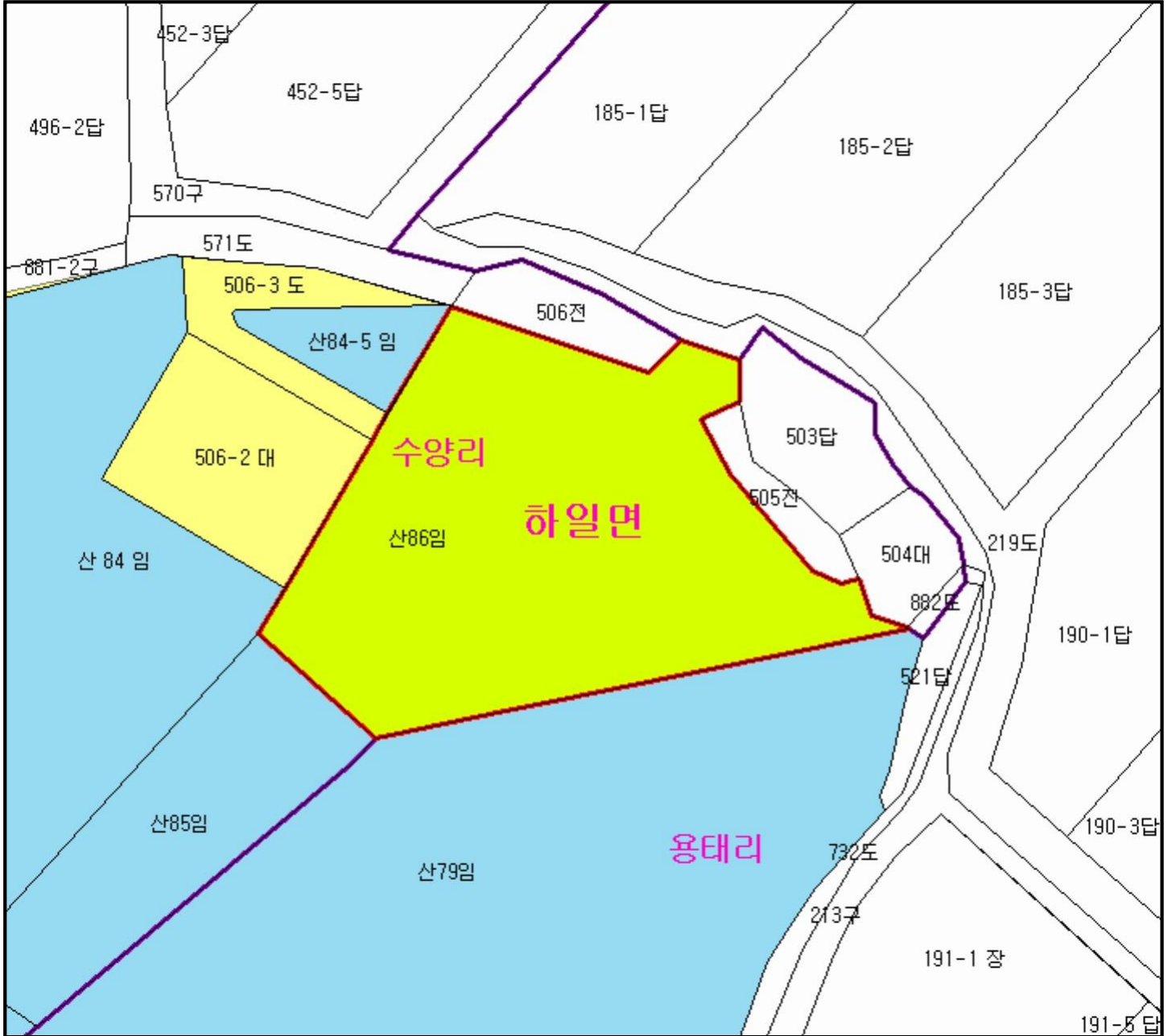
산시정보시스템
(<http://flis.forestland.go.kr>)
산림청 (<http://www.forest.go.kr>)

경상남도 고성군 하일면 춘암리 일원

산 지구 분도

(보전산지 변경지정 [공익용 ▶ 임업용])

NI52-6-5-029



범례

	공익용산지		지적선
	임업용산지		행정경계
	준보전산지		대상지역

지정권자 : 산림청장
 고시일자 : 2016-03-18
 고시번호 : 산림청고시 제2016-29호

- 비고 :
1. 측량의 기준 : 한국측지계
 2. 투영법 : 횡단 메르카토르도법(타원체는 베셀타원체)
 3. 높이의 기준 : 인천만의 평균해면
 4. 본 지도는 지적이 표시된 지형도 또는 지적선을 기준으로 작성하였음
 5. 본 지도는 산림청장의 사전승인없이 복제, 국외반출, 임의개재, 편집을 할 수 없으며, 위반 시 관련법에 따라 처벌 받을 수 있음
 6. 본 지도에 의하여 측량할 수 없음



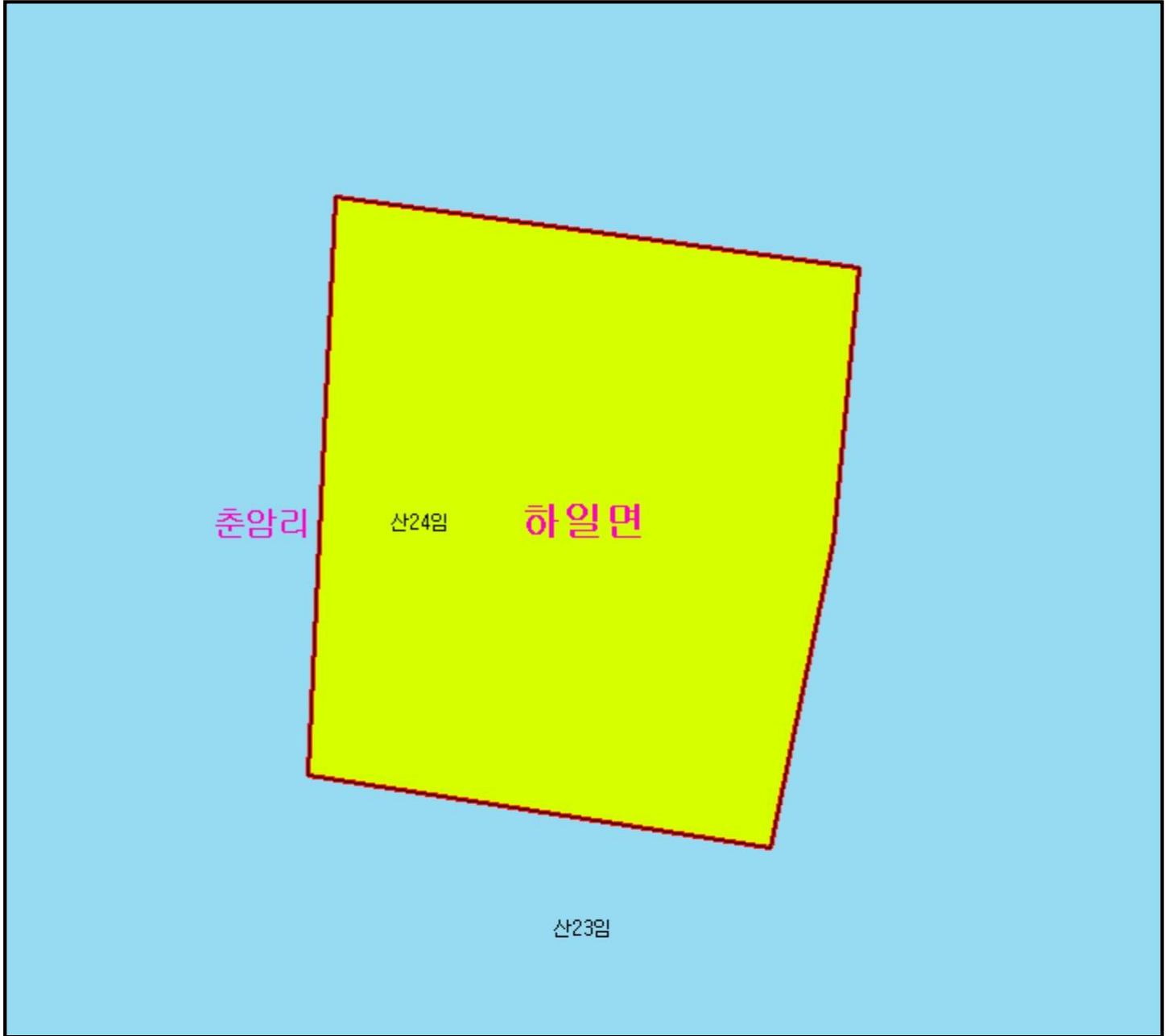
산시경보시스템
 (http://flis.forestland.go.kr)
 산림청 (http://www.forest.go.kr)

경상남도 고성군 하일면 수양리 일원

산 지 구 분 도

(보전산지 변경지정 [공익용 ▶ 임업용])

NI52-6-5-038



범 례

	공익용산지		지적선
	임업용산지		행정경계
	준보전산지		대상지역

지정권자 : 산림청장

고시일자 : 2016-03-18

고시번호 : 산림청고시 제2016-29호

비고 :

1. 측량의 기준 : 한국측지계
2. 투영법 : 횡단 메르카토르도법(타원체는 베셀타원체)
3. 높이의 기준 : 인천만의 평균해면
4. 본 지도는 지적이 표시된 지형도 또는 지적선을 기준으로 작성하였음
5. 본 지도는 산림청장의 사전승인없이 복제, 국외반출, 임의개재, 편집을 할 수 없으며, 위반 시 관련법에 따라 처벌 받을 수 있음
6. 본 지도에 의하여 측량할 수 없음



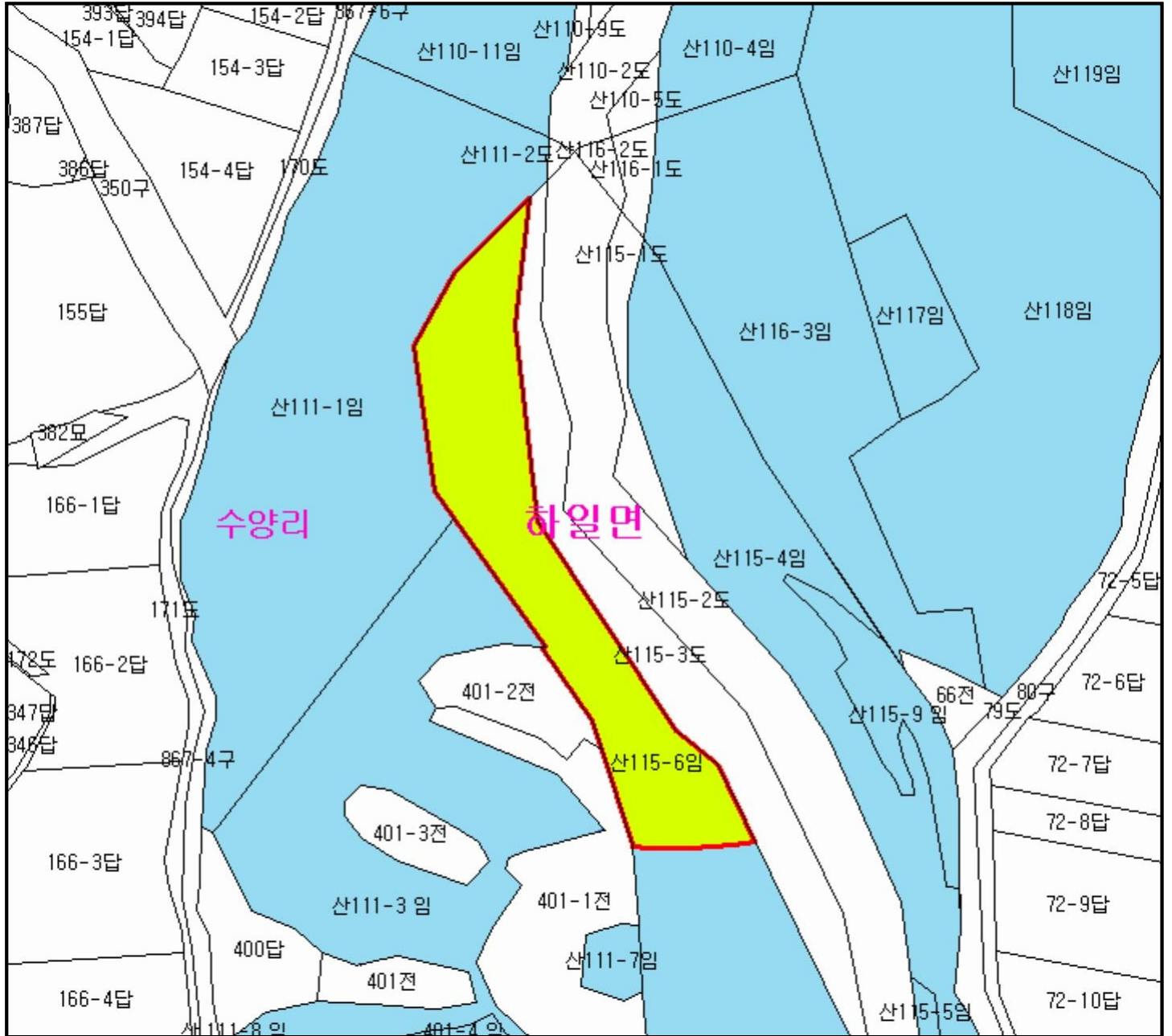
산시정보시스템
(<http://flis.forestland.go.kr>)
산림청 (<http://www.forest.go.kr>)

경상남도 고성군 하일면 춘암리 일원

산 지구 분 도

(보전산지 변경지정 [공익용 ▶ 임업용])

NI52-6-5-019



범 례

	공익용산지		지적선
	임업용산지		행정경계
	준보전산지		대상지역

지정권자 : 산림청장
 고시일자 : 2016-03-18
 고시번호 : 산림청고시 제2016-29호

- 비고 :
1. 측량의 기준 : 한국측지계
 2. 투영법 : 횡단 메르카토르도법(타원체는 베셀타원체)
 3. 높이의 기준 : 인천만의 평균해면
 4. 본 지도는 지적이 표시된 지형도 또는 지적선을 기준으로 작성하였음
 5. 본 지도는 산림청장의 사전승인없이 복제, 국외반출, 임의개재, 편집을 할 수 없으며, 위반 시 관련법에 따라 처벌 받을 수 있음
 6. 본 지도에 의하여 측량할 수 없음

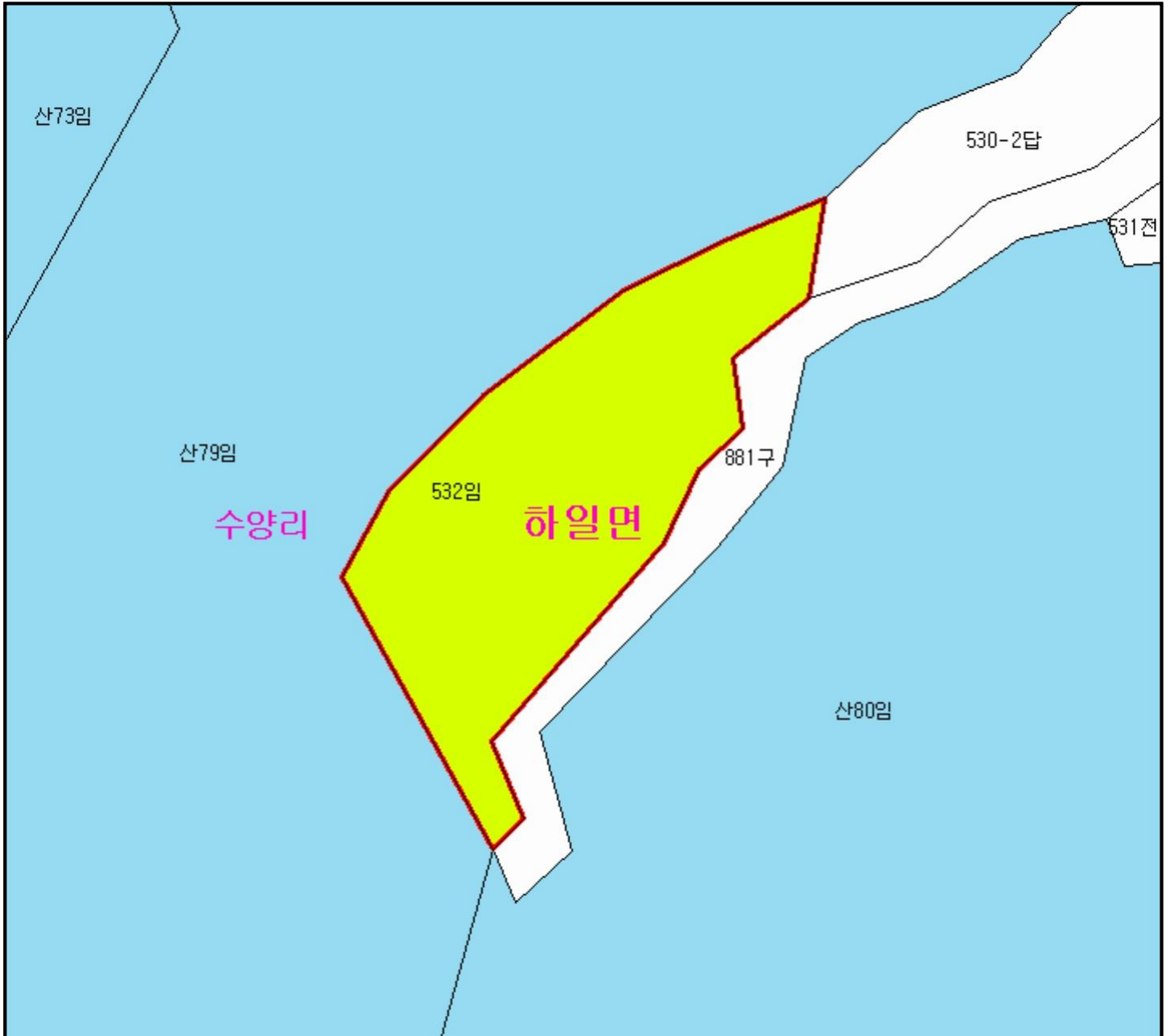


산시정보시스템
 (http://flis.forestland.go.kr)
 산림청 (http://www.forest.go.kr)

산 지 구 분 도

(보전산지 변경지정 [공익용 ▶ 임업용])

NI52-6-5-029



범 례

	공익용산지		지적선
	임업용산지		행정경계
	준보전산지		대상지역

지정권자 : 산림청장
 고시일자 : 2016-03-18
 고시번호 : 산림청고시 제2016-29호

- 비고 :
1. 측량의 기준 : 한국측지계
 2. 투영법 : 횡단 메르카토르도법(타원체는 베셀타원체)
 3. 높이의 기준 : 인천만의 평균해면
 4. 본 지도는 지적이 표시된 지형도 또는 지적선을 기준으로 작성하였음
 5. 본 지도는 산림청장의 사전승인없이 복제, 국외반출, 임의개재, 편집을 할 수 없으며, 위반 시 관련법에 따라 처벌 받을 수 있음
 6. 본 지도에 의하여 측량할 수 없음

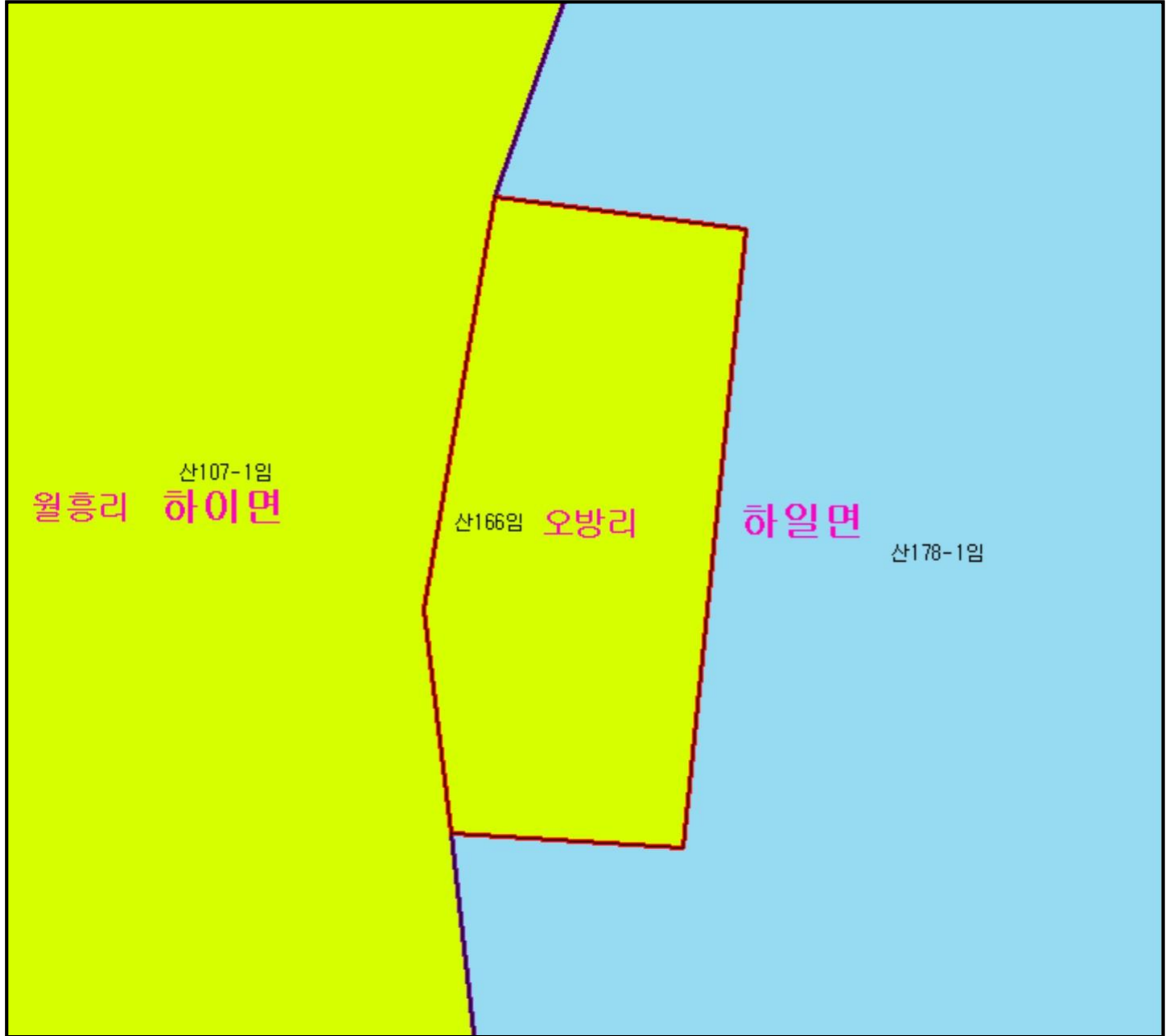








산시정보시스템
 (<http://flis.forestland.go.kr>)
 산림청 (<http://www.forest.go.kr>)

산 지 구 분 도

(보전산지 변경지정 [공익용 ▶ 임업용])

NI52-6-5-038



범 례			
	공익용산지		지적선
	임업용산지		행정경계
	준보전산지		대상지역

지정권자 : 산림청장
 고시일자 : 2016-03-18
 고시번호 : 산림청고시 제2016-29호

- 비고 :
1. 측량의 기준 : 한국측지계
 2. 투영법 : 횡단 메르카토르도법(타원체는 베셀타원체)
 3. 높이의 기준 : 인천만의 평균해면
 4. 본 지도는 지적이 표시된 지형도 또는 지적선을 기준으로 작성하였음
 5. 본 지도는 산림청장의 사전승인없이 복제, 국외반출, 임의개재, 편집을 할 수 없으며, 위반 시 관련법에 따라 처벌 받을 수 있음
 6. 본 지도에 의하여 측량할 수 없음

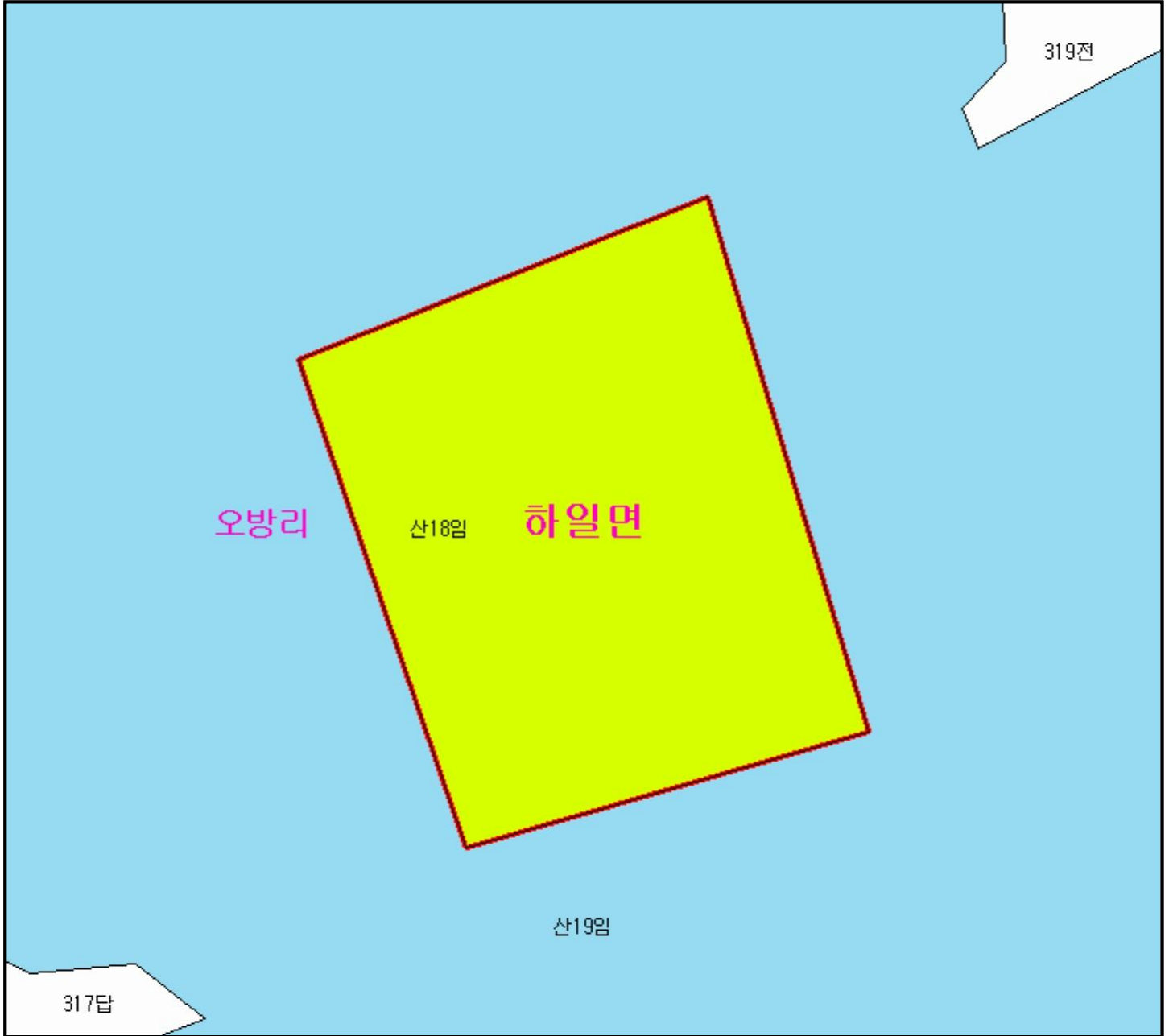


산시정보시스템
 (http://flis.forestland.go.kr)
 산림청 (http://www.forest.go.kr)

산 지 구 분 도

(보전산지 변경지정 [공익용 ▶ 임업용])

NI52-6-5-028



범 례

	공익용산지		지적선
	임업용산지		행정경계
	준보전산지		대상지역

지정권자 : 산림청장
 고시일자 : 2016-03-18
 고시번호 : 산림청고시 제2016-29호

- 비고 :
1. 측량의 기준 : 한국측지계
 2. 투영법 : 횡단 메르카토르도법(타원체는 베셀타원체)
 3. 높이의 기준 : 인천만의 평균해면
 4. 본 지도는 지적이 표시된 지형도 또는 지적선을 기준으로 작성하였음
 5. 본 지도는 산림청장의 사전승인없이 복제, 국외반출, 임의개재, 편집을 할 수 없으며, 위반 시 관련법에 따라 처벌 받을 수 있음
 6. 본 지도에 의하여 측량할 수 없음

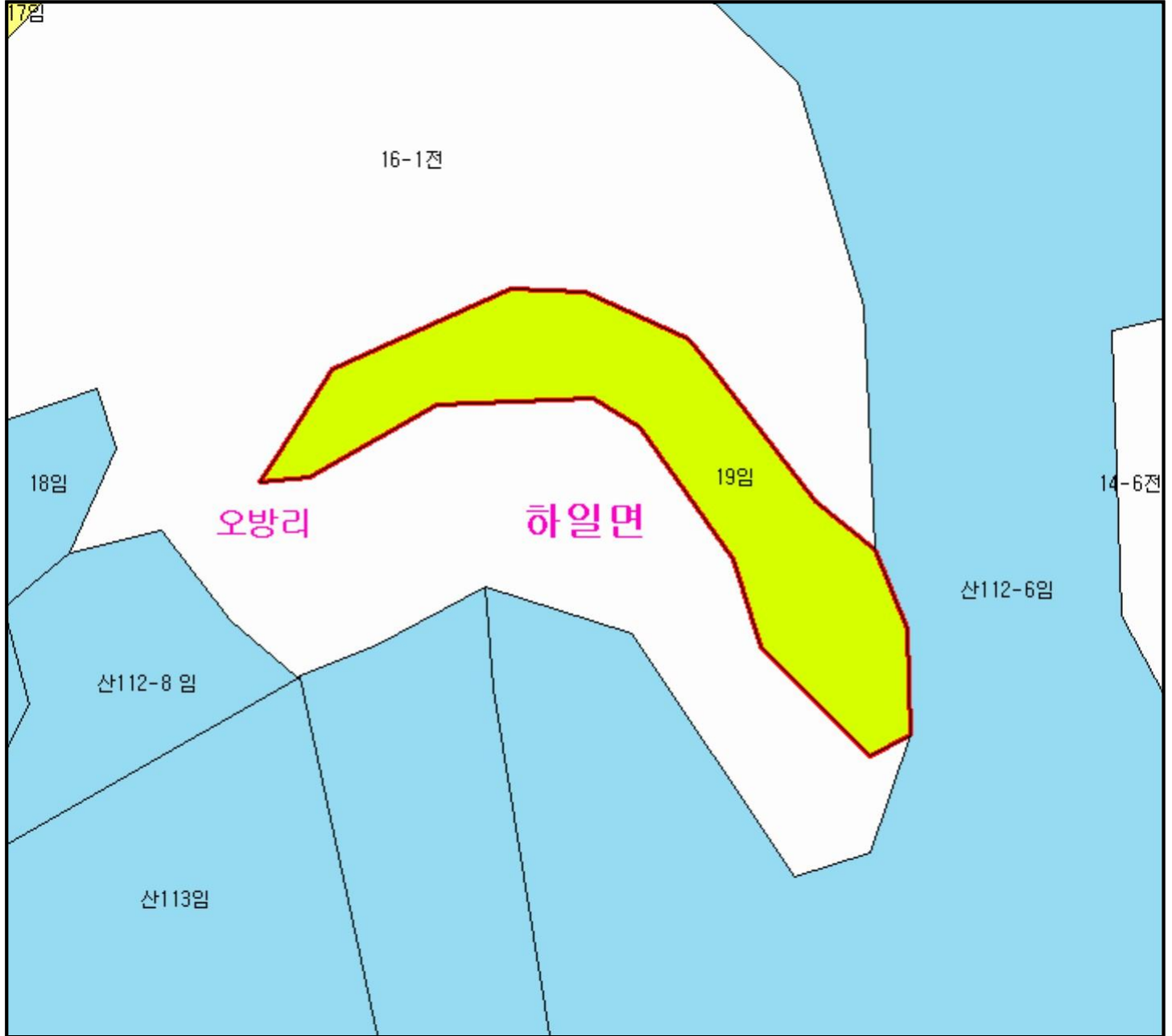


산시정보시스템
 (<http://flis.forestland.go.kr>)
 산림청 (<http://www.forest.go.kr>)

산 지구 분 도

(보전산지 변경지정 [공익용 ▶ 임업용])

NI52-6-5-028



범 례

	공익용산지		지적선
	임업용산지		행정경계
	준보전산지		대상지역

지정권자 : 산림청장
 고시일자 : 2016-03-18
 고시번호 : 산림청고시 제2016-29호

- 비고 :
1. 측량의 기준 : 한국측지계
 2. 투영법 : 횡단 메르카토르도법(타원체는 베셀타원체)
 3. 높이의 기준 : 인천만의 평균해면
 4. 본 지도는 지적이 표시된 지형도 또는 지적선을 기준으로 작성하였음
 5. 본 지도는 산림청장의 사전승인없이 복제, 국외반출, 임의개재, 편집을 할 수 없으며, 위반 시 관련법에 따라 처벌 받을 수 있음
 6. 본 지도에 의하여 측량할 수 없음

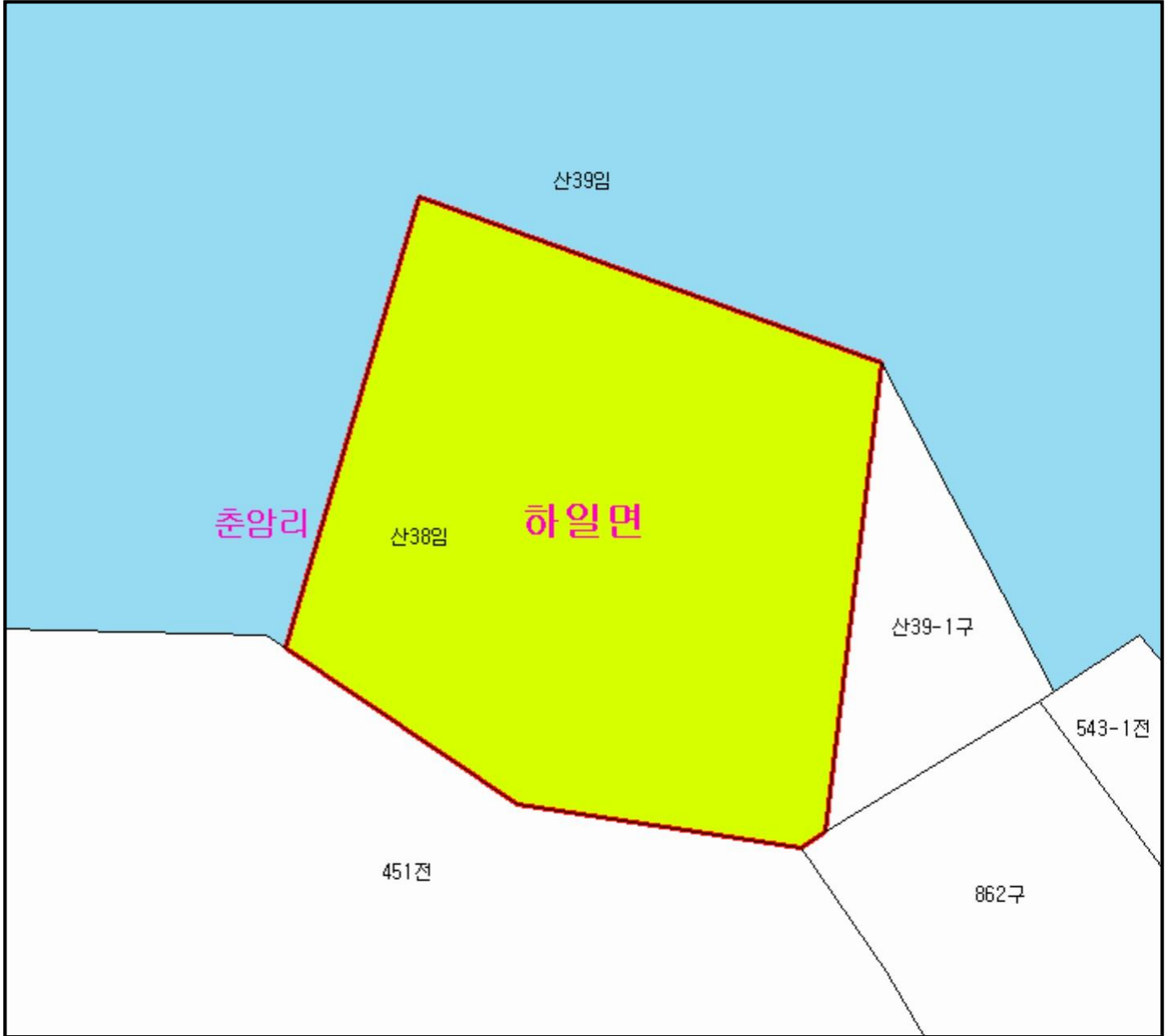


산시정보시스템
<http://flis.forestland.go.kr>
 산림청 <http://www.forest.go.kr>

산 지 구 분 도

(보전산지 변경지정 [공익용 ▶ 임업용])

NI52-6-5-038



범 례

	공익용산지		지적선
	임업용산지		행정경계
	준보전산지		대상지역

지정권자 : 산림청장
 고시일자 : 2016-03-18
 고시번호 : 산림청고시 제2016-29호

- 비고 :
1. 측량의 기준 : 한국측지계
 2. 투영법 : 횡단 메르카토르도법(타원체는 베셀타원체)
 3. 높이의 기준 : 인천만의 평균해면
 4. 본 지도는 지적이 표시된 지형도 또는 지적선을 기준으로 작성하였음
 5. 본 지도는 산림청장의 사전승인없이 복제, 국외반출, 임의개재, 편집을 할 수 없으며, 위반 시 관련법에 따라 처벌 받을 수 있음
 6. 본 지도에 의하여 측량할 수 없음

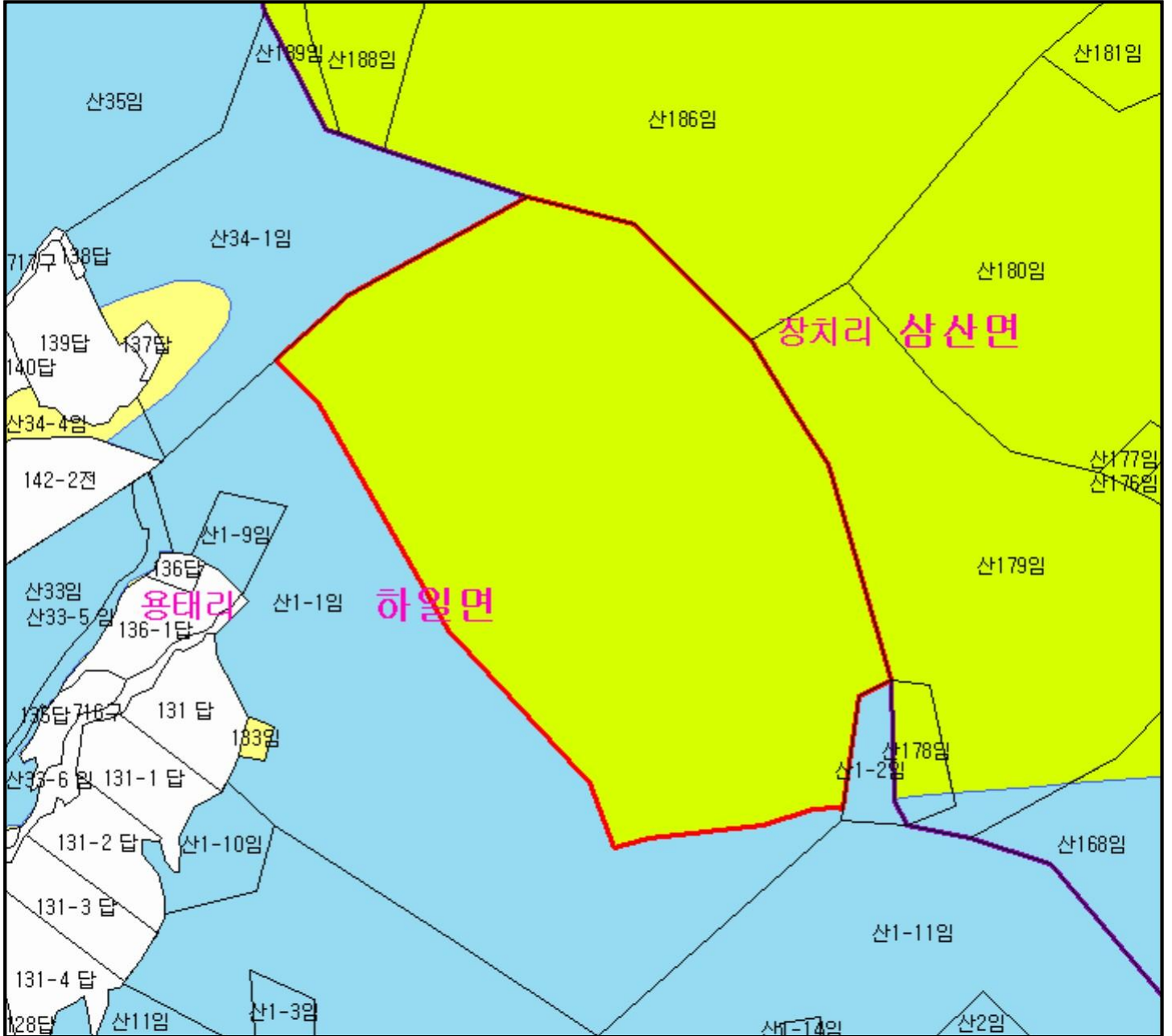


산시정보시스템
 (<http://flis.forestland.go.kr>)
 산림청 (<http://www.forest.go.kr>)

산 지구 분도

(보전산지 변경지정 [공익용 ▶ 임업용])

NI52-6-5-030



범례

	공익용산지		지적선
	임업용산지		행정경계
	준보전산지		대상지역

지정권자 : 산림청장
 고시일자 : 2016-03-18
 고시번호 : 산림청고시 제2016-29호

- 비고 :
1. 측량의 기준 : 한국측지계
 2. 투영법 : 횡단 메르카토르도법(타원체는 베셀타원체)
 3. 높이의 기준 : 인천만의 평균해면
 4. 본 지도는 지적이 표시된 지형도 또는 지적선을 기준으로 작성하였음
 5. 본 지도는 산림청장의 사전승인없이 복제, 국외반출, 임의개재, 편집을 할 수 없으며, 위반 시 관련법에 따라 처벌 받을 수 있음
 6. 본 지도에 의하여 측량할 수 없음

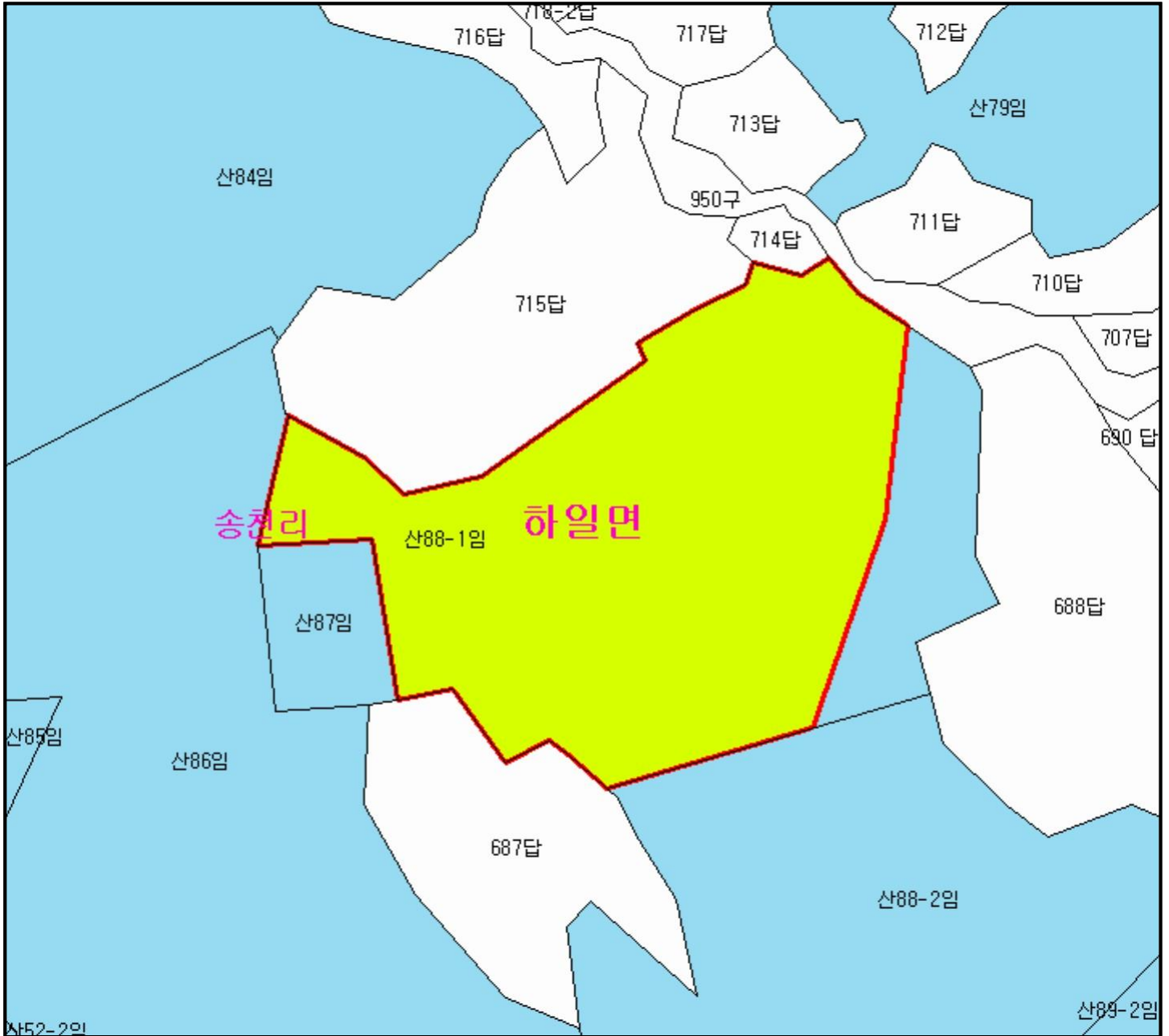








산시정보시스템
 (http://flis.forestland.go.kr)
 산림청 (http://www.forest.go.kr)

산 지구 분 도

(보전산지 변경지정 [공익용 ▶ 임업용])

NI52-6-5-038



범 례			
	공익용산지		지적선
	임업용산지		행정경계
	준보전산지		대상지역

지정권자 : 산림청장
 고시일자 : 2016-03-18
 고시번호 : 산림청고시 제2016-29호

- 비고 :
- 1.측량의 기준 : 한국측지계
 - 2.투영법 : 횡단 메르카토르도법(타원체는 베셀타원체)
 - 3.높이의 기준 : 인천만의 평균해면
 - 4.본 지도는 지적이 표시된 지형도 또는 지적선을 기준으로 작성하였음
 - 5.본 지도는 산림청장의 사전승인없이 복제, 국외반출, 임의개재, 편집을 할 수 없으며, 위반 시 관련법에 따라 처벌 받을 수 있음
 - 6.본 지도에 의하여 측량할 수 없음

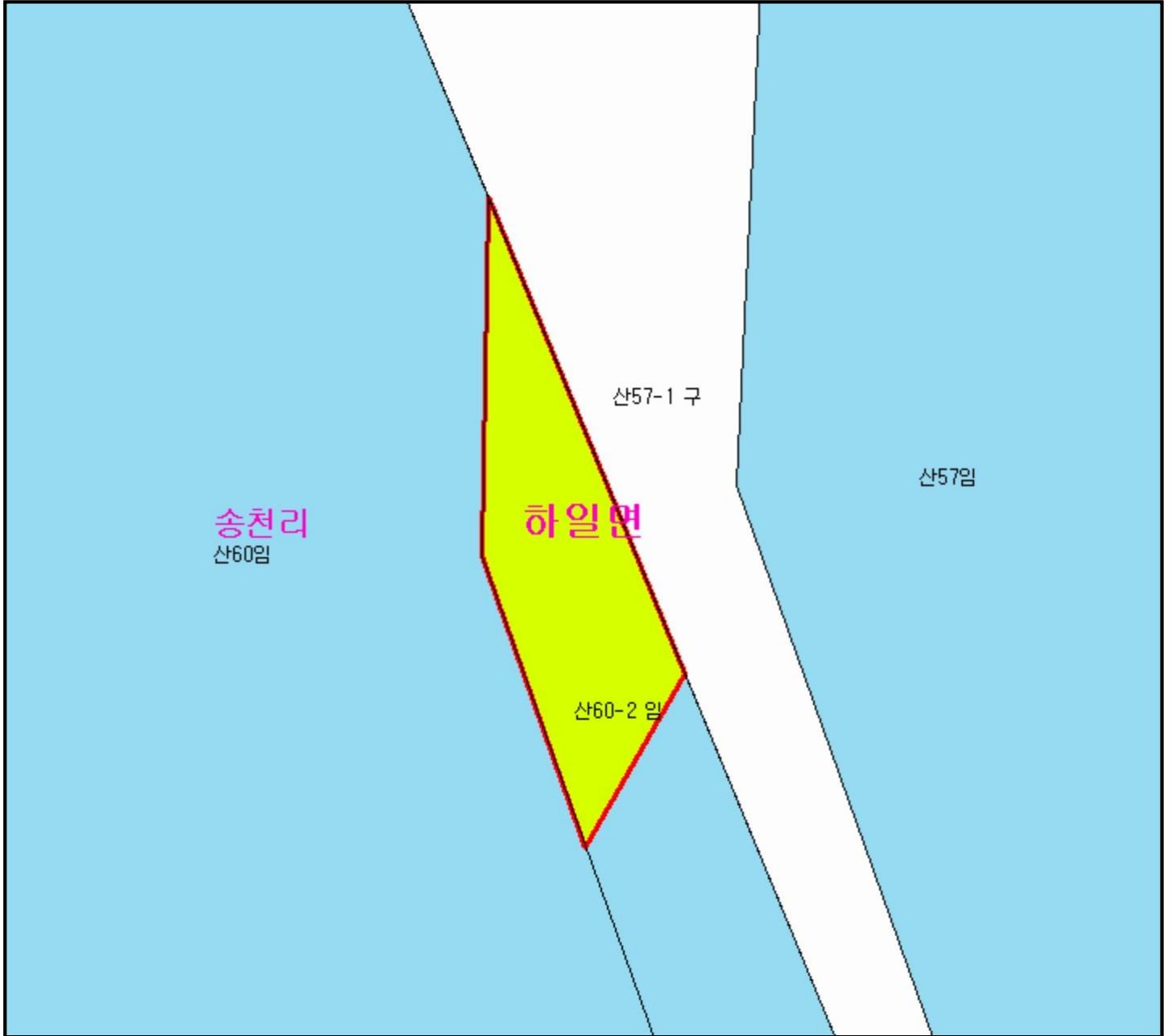


산시정보시스템
 (http://flis.forestland.go.kr)
 산림청 (http://www.forest.go.kr)

산 지 구 분 도

(보전산지 변경지정 [공익용 ▶ 임업용])

NI52-6-5-039



범 례

	공익용산지		지적선
	임업용산지		행정경계
	준보전산지		대상지역

지정권자 : 산림청장

고시일자 : 2016-03-18

고시번호 : 산림청고시 제2016-29호

비고 :

1. 측량의 기준 : 한국측지계
2. 투영법 : 횡단 메르카토르도법(타원체는 베셀타원체)
3. 높이의 기준 : 인천만의 평균해면
4. 본 지도는 지적이 표시된 지형도 또는 지적선을 기준으로 작성하였음
5. 본 지도는 산림청장의 사전승인없이 복제, 국외반출, 임의개재, 편집을 할 수 없으며, 위반 시 관련법에 따라 처벌 받을 수 있음
6. 본 지도에 의하여 측량할 수 없음



산시경보시스템
(<http://flis.forestland.go.kr>)
산림청 (<http://www.forest.go.kr>)

경상남도 고성군 하일면 송천리 일원

산 지 구 분 도

(보전산지 변경지정 [공익용 ▶ 임업용])

NI52-6-5-039



범 례

	공익용산지		지적선
	임업용산지		행정경계
	준보전산지		대상지역

지정권자 : 산림청장
 고시일자 : 2016-03-18
 고시번호 : 산림청고시 제2016-29호

- 비고 :
1. 측량의 기준 : 한국측지계
 2. 투영법 : 횡단 메르카토르도법(타원체는 베셀타원체)
 3. 높이의 기준 : 인천만의 평균해면
 4. 본 지도는 지적이 표시된 지형도 또는 지적선을 기준으로 작성하였음
 5. 본 지도는 산림청장의 사전승인없이 복제, 국외반출, 임의개재, 편집을 할 수 없으며, 위반 시 관련법에 따라 처벌 받을 수 있음
 6. 본 지도에 의하여 측량할 수 없음



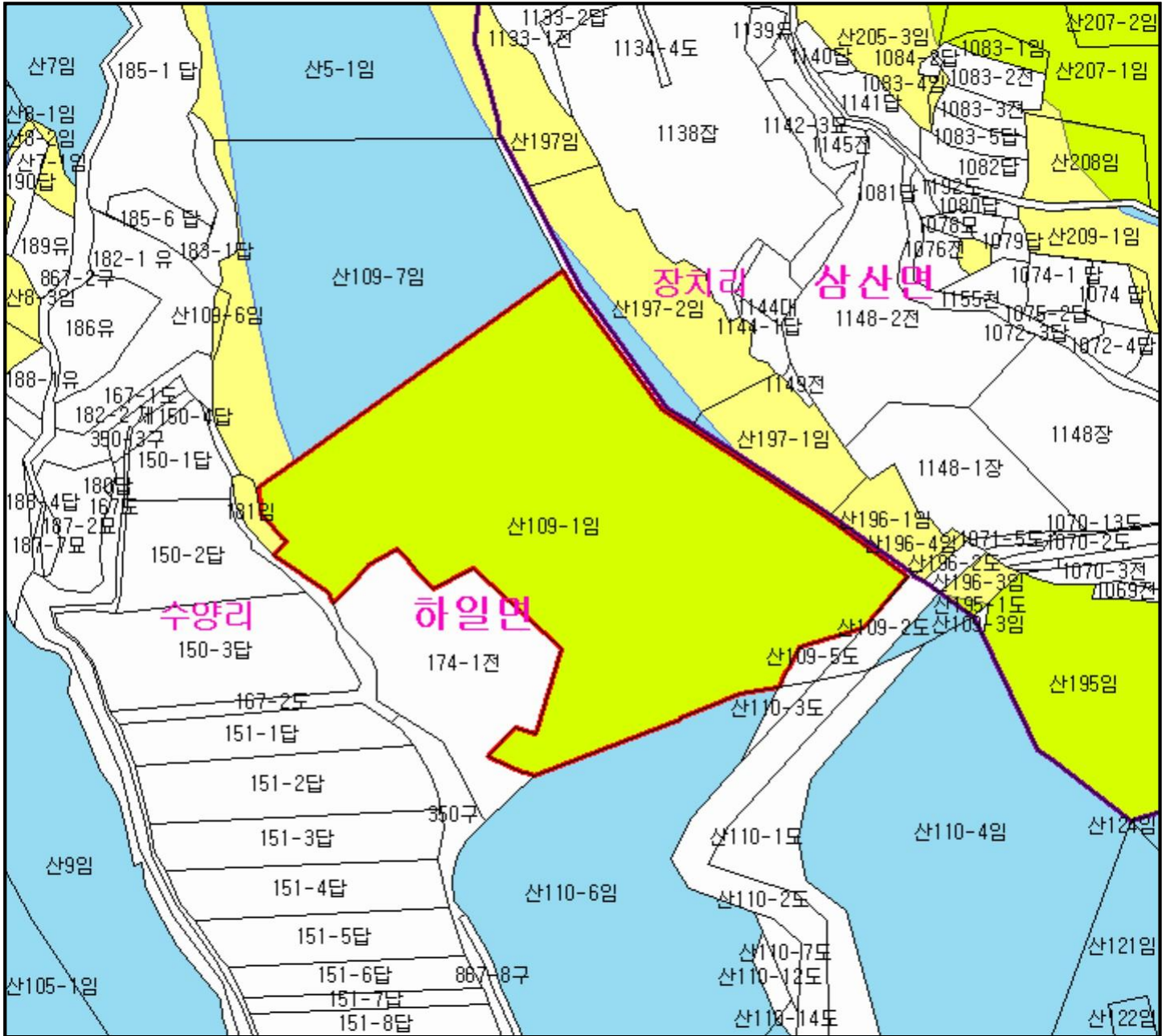
산시정보시스템
 (<http://flis.forestland.go.kr>)
 산림청 (<http://www.forest.go.kr>)

경상남도 고성군 하일면 동화리 일원

산 지구 분도

(보전산지 변경지정 [공익용 ▶ 임업용])

NI52-6-5-019



범례

	공익용산지		지적선
	임업용산지		행정경계
	준보전산지		대상지역

지정권자 : 산림청장
 고시일자 : 2016-03-18
 고시번호 : 산림청고시 제2016-29호

- 비고 :
1. 측량의 기준 : 한국측지계
 2. 투영법 : 횡단 메르카토르도법(타원체는 베셀타원체)
 3. 높이의 기준 : 인천만의 평균해면
 4. 본 지도는 지적이 표시된 지형도 또는 지적선을 기준으로 작성하였음
 5. 본 지도는 산림청장의 사전승인없이 복제, 국외반출, 임의개제, 편집을 할 수 없으며, 위반 시 관련법에 따라 처벌 받을 수 있음
 6. 본 지도에 의하여 측량할 수 없음

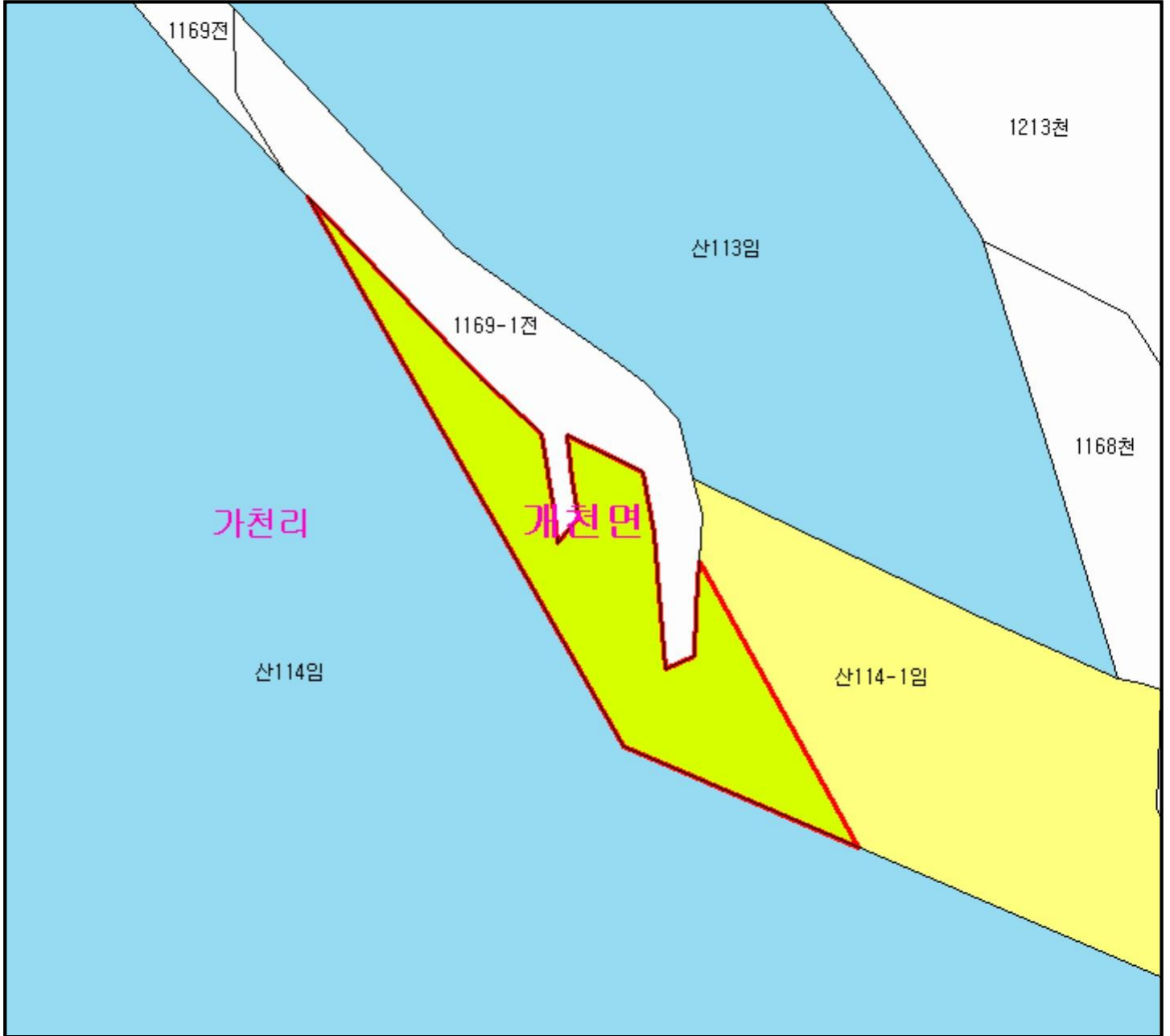


산시정보시스템
 (http://flis.forestland.go.kr)
 산림청 (http://www.forest.go.kr)

산 지구 분 도

(보전산지 변경지정 [공익용 ▶ 임업용])

N152-2-24-052



범 례

	공익용산지		지적선
	임업용산지		행정경계
	준보전산지		대상지역

지정권자 : 산림청장
 고시일자 : 2016-03-18
 고시번호 : 산림청고시 제2016-29호

- 비고 :
1. 측량의 기준 : 한국측지계
 2. 투영법 : 횡단 메르카토르도법(타원체는 베셀타원체)
 3. 높이의 기준 : 인천만의 평균해면
 4. 본 지도는 지적이 표시된 지형도 또는 지적선을 기준으로 작성하였음
 5. 본 지도는 산림청장의 사전승인없이 복제, 국외반출, 임의개재, 편집을 할 수 없으며, 위반 시 관련법에 따라 처벌 받을 수 있음
 6. 본 지도에 의하여 측량할 수 없음

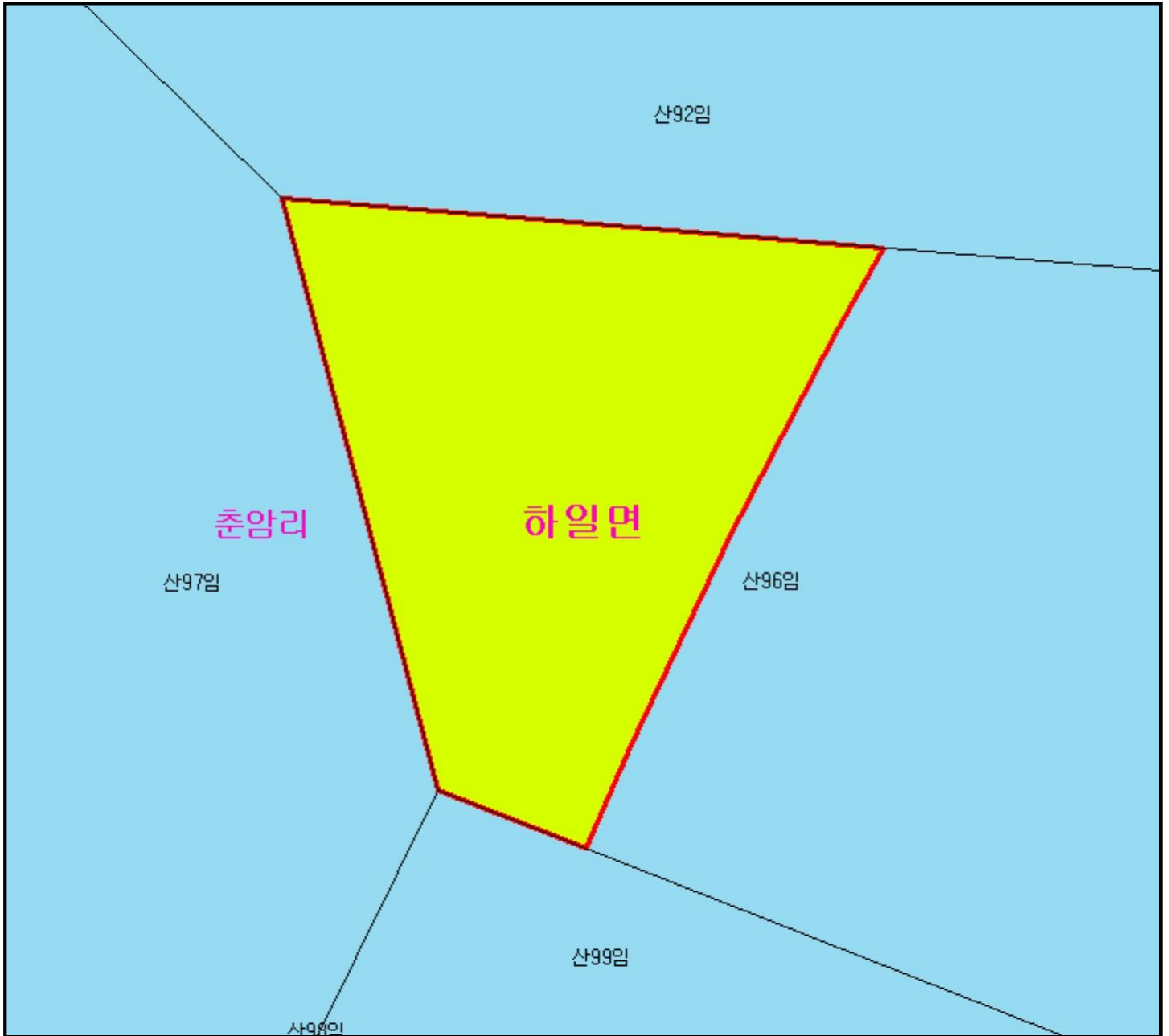


산시정보시스템
 (<http://flis.forestland.go.kr>)
 산림청 (<http://www.forest.go.kr>)

산 지 구 분 도

(보전산지 변경지정 [공익용 ▶ 임업용])

NI52-6-5-038



범 례

	공익용산지		지적선
	임업용산지		행정경계
	준보전산지		대상지역

지정권자 : 산림청장
 고시일자 : 2016-03-18
 고시번호 : 산림청고시 제2016-29호

- 비고 :
1. 측량의 기준 : 한국측지계
 2. 투영법 : 횡단 메르카토르도법(타원체는 베셀타원체)
 3. 높이의 기준 : 인천만의 평균해면
 4. 본 지도는 지적이 표시된 지형도 또는 지적선을 기준으로 작성하였음
 5. 본 지도는 산림청장의 사전승인없이 복제, 국외반출, 임의개재, 편집을 할 수 없으며, 위반 시 관련법에 따라 처벌 받을 수 있음
 6. 본 지도에 의하여 측량할 수 없음

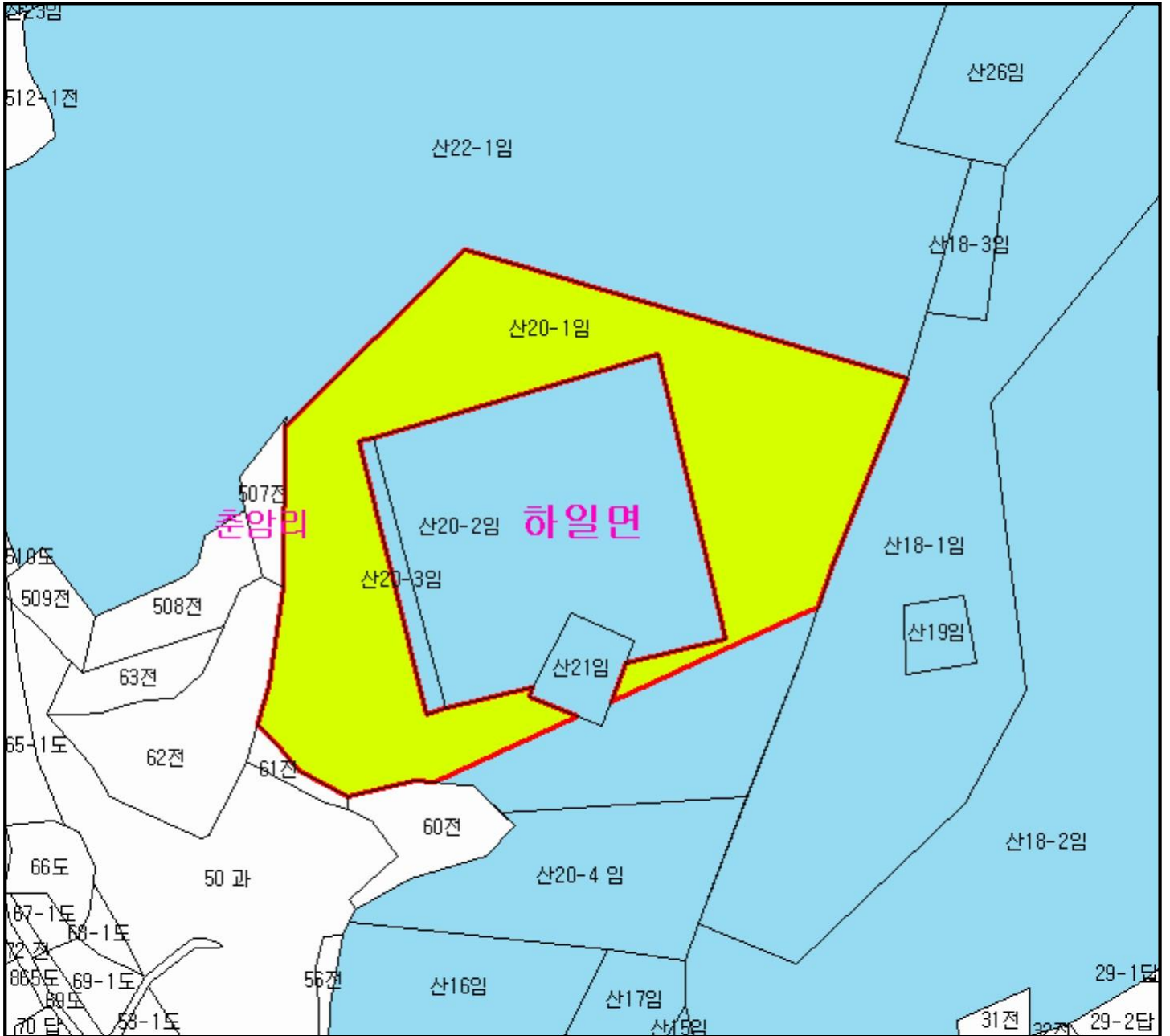


산시정보시스템
 (<http://flis.forestland.go.kr>)
 산림청 (<http://www.forest.go.kr>)

산 지구 분 도

(보전산지 변경지정 [공익용 ▶ 임업용])

NI52-6-5-038



범 례

	공익용산지		지적선
	임업용산지		행정경계
	준보전산지		대상지역

지정권자 : 산림청장
 고시일자 : 2016-03-18
 고시번호 : 산림청고시 제2016-29호

- 비고 :
1. 측량의 기준 : 한국측지계
 2. 투영법 : 횡단 메르카토르도법(타원체는 베셀타원체)
 3. 높이의 기준 : 인천만의 평균해면
 4. 본 지도는 지적이 표시된 지형도 또는 지적선을 기준으로 작성하였음
 5. 본 지도는 산림청장의 사전승인없이 복제, 국외반출, 임의개재, 편집을 할 수 없으며, 위반 시 관련법에 따라 처벌 받을 수 있음
 6. 본 지도에 의하여 측량할 수 없음

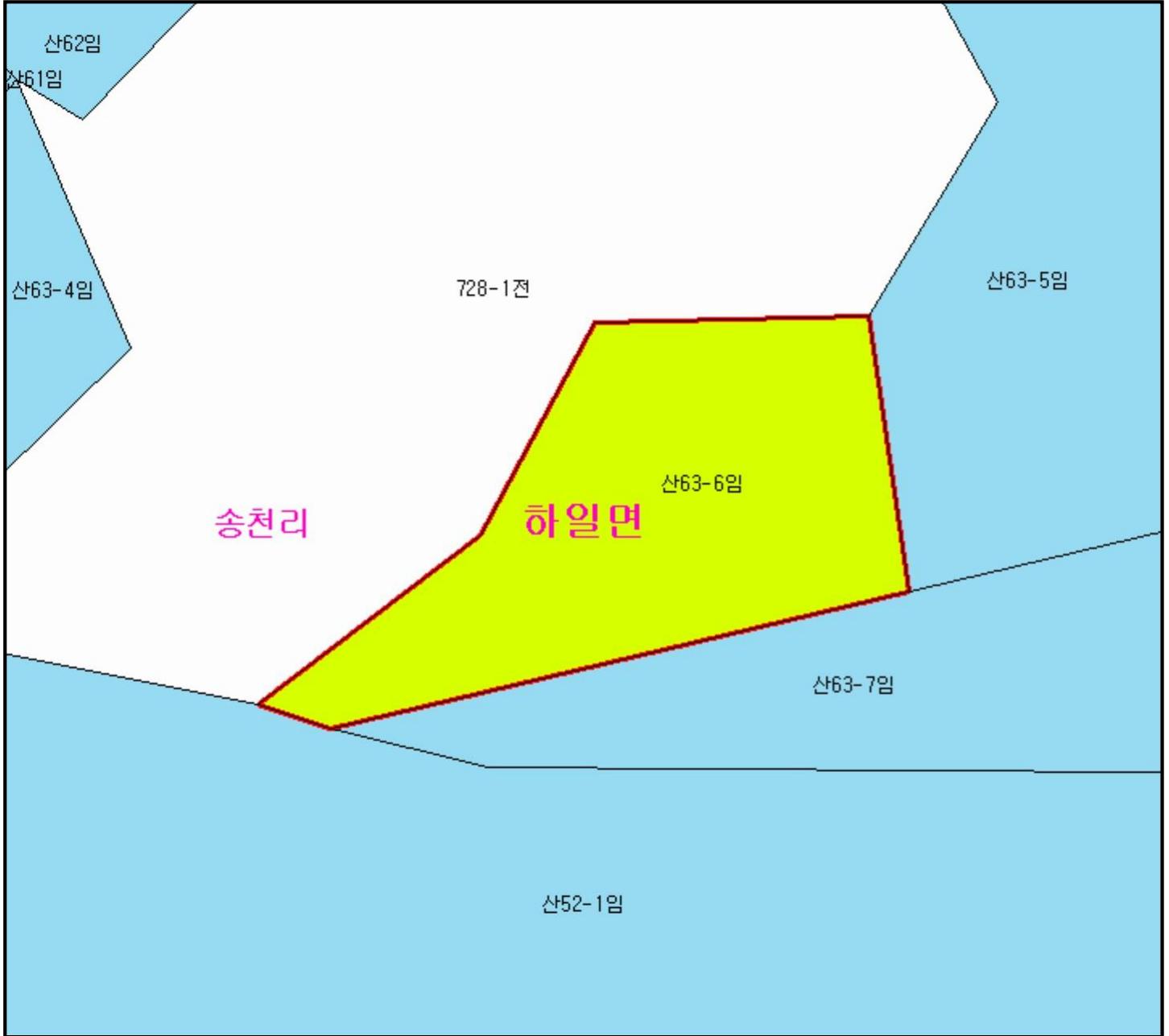


산시정보시스템
 (http://flis.forestland.go.kr)
 산림청 (http://www.forest.go.kr)

산 지 구 분 도

(보전산지 변경지정 [공익용 ▶ 임업용])

NI52-6-5-038



범 례

	공익용산지		지적선
	임업용산지		행정경계
	준보전산지		대상지역

지정권자 : 산림청장
 고시일자 : 2016-03-18
 고시번호 : 산림청고시 제2016-29호

- 비고 :
1. 측량의 기준 : 한국측지계
 2. 투영법 : 횡단 메르카토르도법(타원체는 베셀타원체)
 3. 높이의 기준 : 인천만의 평균해면
 4. 본 지도는 지적이 표시된 지형도 또는 지적선을 기준으로 작성하였음
 5. 본 지도는 산림청장의 사전승인없이 복제, 국외반출, 임의개재, 편집을 할 수 없으며, 위반 시 관련법에 따라 처벌 받을 수 있음
 6. 본 지도에 의하여 측량할 수 없음

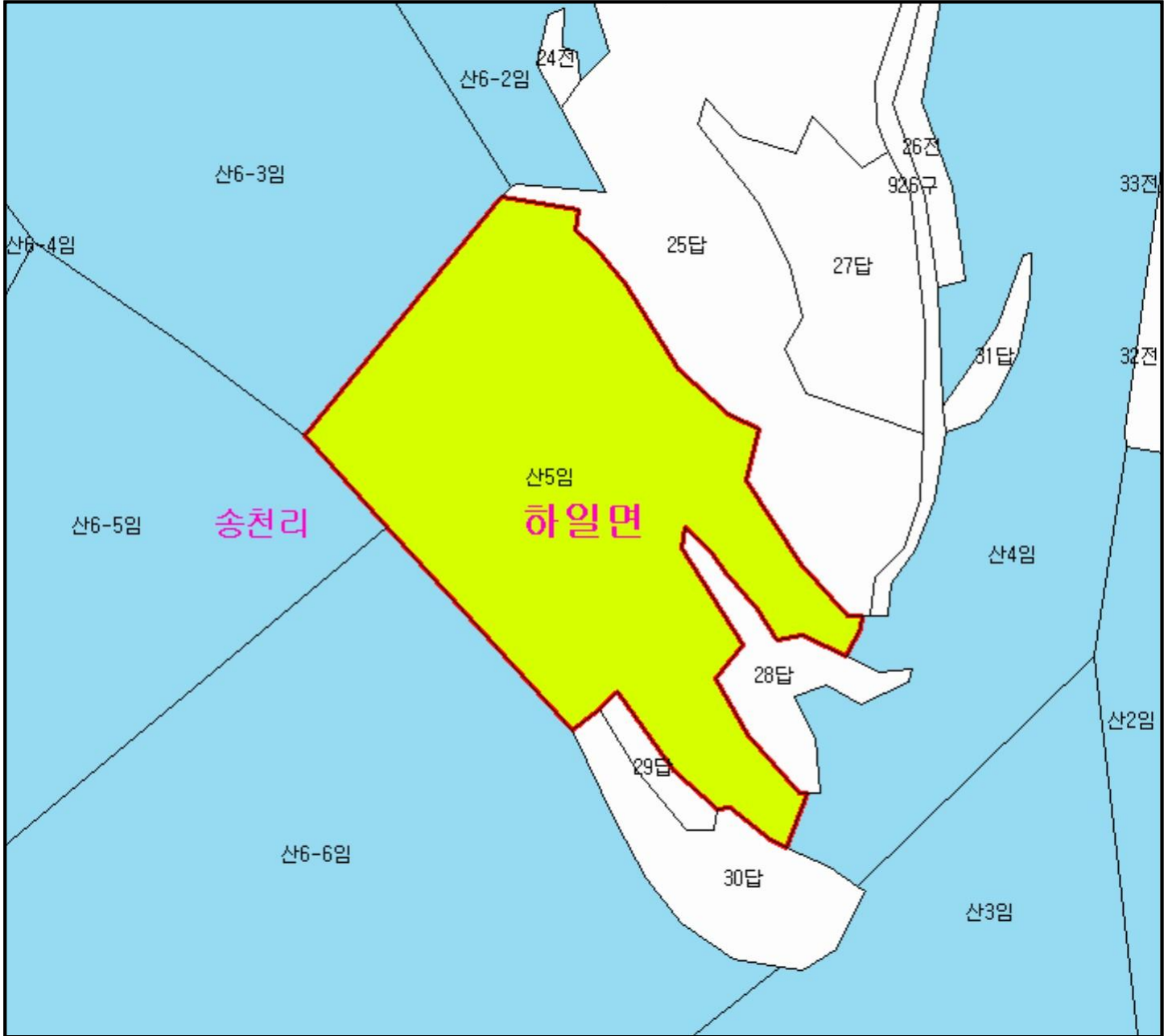


산시정보시스템
 (<http://flis.forestland.go.kr>)
 산림청 (<http://www.forest.go.kr>)

산 지구 분 도

(보전산지 변경지정 [공익용 ▶ 임업용])

NI52-6-5-030



범 례

	공익용산지		지적선
	임업용산지		행정경계
	준보전산지		대상지역

지정권자 : 산림청장

고시일자 : 2016-03-18

고시번호 : 산림청고시 제2016-29호

비고 :

1. 측량의 기준 : 한국측지계
2. 투영법 : 횡단 메르카토르도법(타원체는 베셀타원체)
3. 높이의 기준 : 인천만의 평균해면
4. 본 지도는 지적이 표시된 지형도 또는 지적선을 기준으로 작성하였음
5. 본 지도는 산림청장의 사전승인없이 복제, 국외반출, 임의개재, 편집을 할 수 없으며, 위반 시 관련법에 따라 처벌 받을 수 있음
6. 본 지도에 의하여 측량할 수 없음



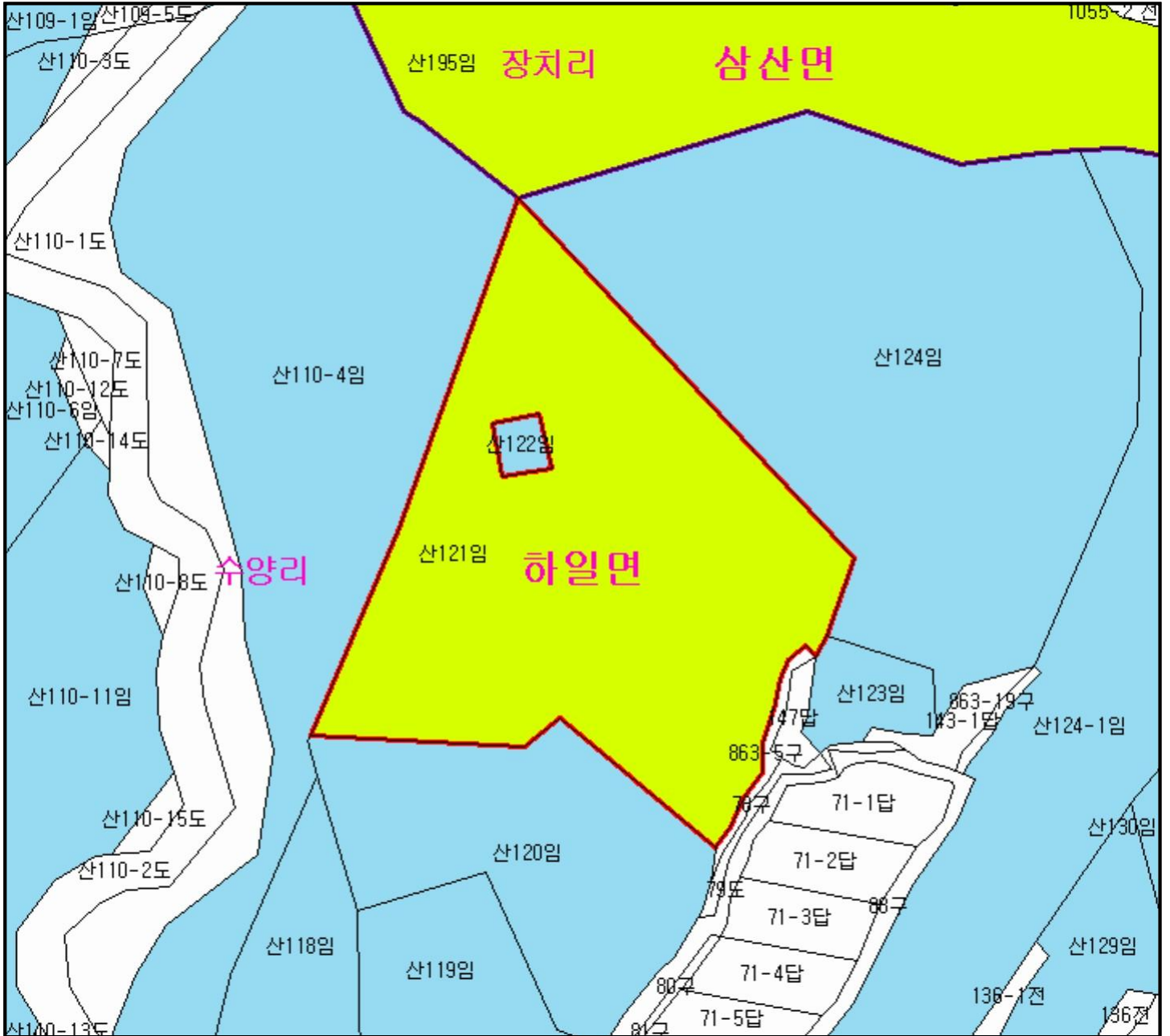
산시정보시스템
(<http://flis.forestland.go.kr>)
산림청 (<http://www.forest.go.kr>)







경상남도 고성군 하일면 송천리 일원

산 지구 분도

(보전산지 변경지정 [공익용 ▶ 임업용])

NI52-6-5-019



범례			
	공익용산지		지적선
	임업용산지		행정경계
	준보전산지		대상지역

지정권자 : 산림청장
 고시일자 : 2016-03-18
 고시번호 : 산림청고시 제2016-29호

- 비고 :
1. 측량의 기준 : 한국측지계
 2. 투영법 : 횡단 메르카토르도법(타원체는 베셀타원체)
 3. 높이의 기준 : 인천만의 평균해면
 4. 본 지도는 지적이 표시된 지형도 또는 지적선을 기준으로 작성하였음
 5. 본 지도는 산림청장의 사전승인없이 복제, 국외반출, 임의개제, 편집을 할 수 없으며, 위반 시 관련법에 따라 처벌 받을 수 있음
 6. 본 지도에 의하여 측량할 수 없음



산시정보시스템
<http://flis.forestland.go.kr>
 산림청 <http://www.forest.go.kr>

산 지구 분 도

(보전산지 변경지정 [공익용 ▶ 임업용])

NI52-6-5-019



범 례

	공익용산지		지적선
	임업용산지		행정경계
	준보전산지		대상지역

지정권자 : 산림청장
 고시일자 : 2016-03-18
 고시번호 : 산림청고시 제2016-29호

- 비고 :
1. 측량의 기준 : 한국측지계
 2. 투영법 : 횡단 메르카토르도법(타원체는 베셀타원체)
 3. 높이의 기준 : 인천만의 평균해면
 4. 본 지도는 지적이 표시된 지형도 또는 지적선을 기준으로 작성하였음
 5. 본 지도는 산림청장의 사전승인없이 복제, 국외반출, 임의개재, 편집을 할 수 없으며, 위반 시 관련법에 따라 처벌 받을 수 있음
 6. 본 지도에 의하여 측량할 수 없음



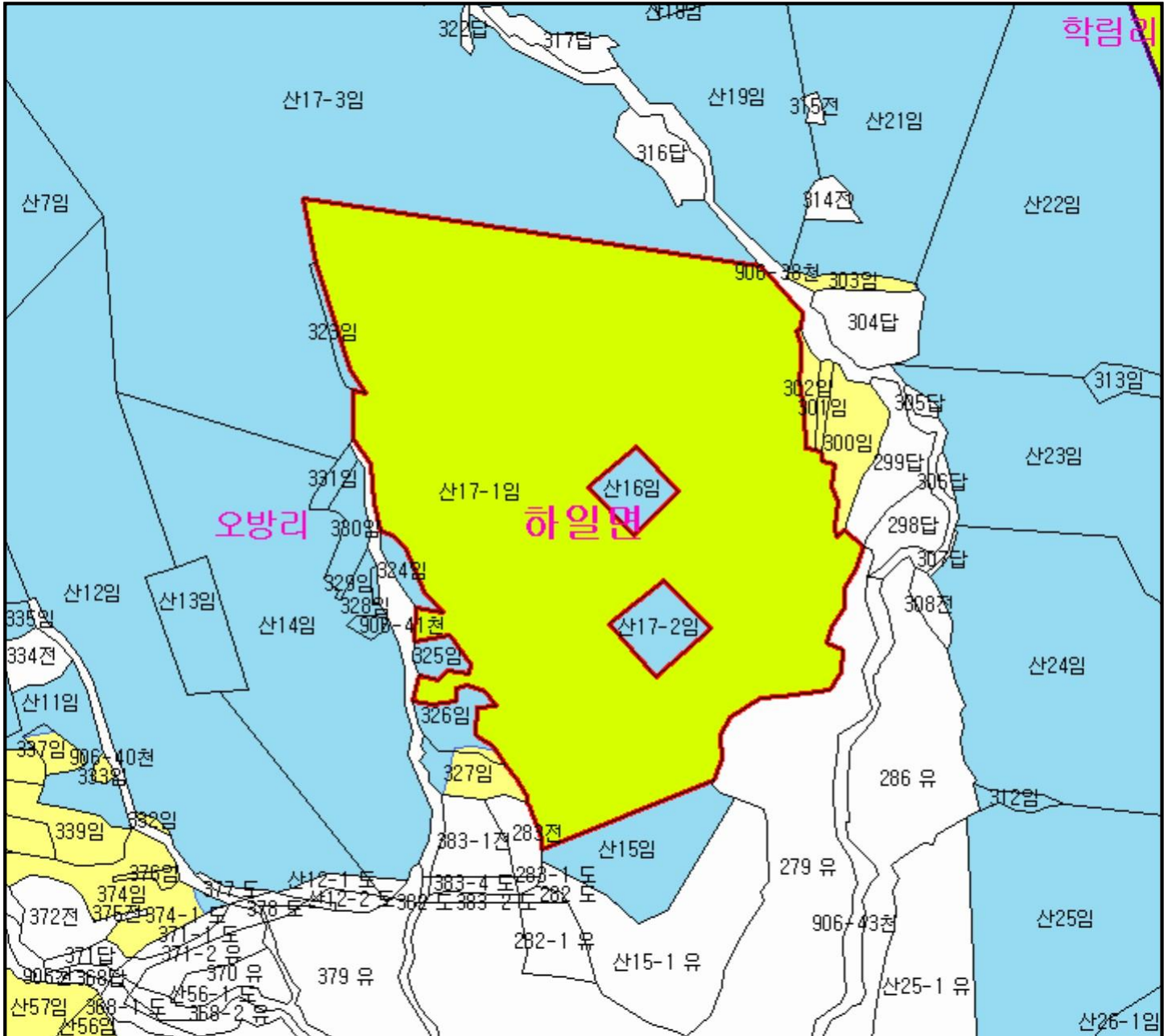
산시정보시스템
 (<http://flis.forestland.go.kr>)
 산림청 (<http://www.forest.go.kr>)

경상남도 고성군 하일면 수양리 일원



산 지구 분 도

(보전산지 변경지정 [공익용 ▶ 임업용])

NI52-6-5-028



범 례

	공익용산지		지적선
	임업용산지		행정경계
	준보전산지		대상지역

지정권자 : 산림청장
 고시일자 : 2016-03-18
 고시번호 : 산림청고시 제2016-29호

- 비고 :
1. 측량의 기준 : 한국측지계
 2. 투영법 : 횡단 메르카토르도법(타원체는 베셀타원체)
 3. 높이의 기준 : 인천만의 평균해면
 4. 본 지도는 지적이 표시된 지형도 또는 지적선을 기준으로 작성하였음
 5. 본 지도는 산림청장의 사전승인없이 복제, 국외반출, 임의개제, 편집을 할 수 없으며, 위반 시 관련법에 따라 처벌 받을 수 있음
 6. 본 지도에 의하여 측량할 수 없음



산시정보시스템
 (http://flis.forestland.go.kr)
 산림청 (http://www.forest.go.kr)

산 지구 분 도

(보전산지 변경지정 [공익용 ▶ 임업용])

NI52-6-5-038



범 례

	공익용산지		지적선
	임업용산지		행정경계
	준보전산지		대상지역

지정권자 : 산림청장
 고시일자 : 2016-03-18
 고시번호 : 산림청고시 제2016-29호

- 비고 :
1. 측량의 기준 : 한국측지계
 2. 투영법 : 횡단 메르카토르도법(타원체는 베셀타원체)
 3. 높이의 기준 : 인천만의 평균해면
 4. 본 지도는 지적이 표시된 지형도 또는 지적선을 기준으로 작성하였음
 5. 본 지도는 산림청장의 사전승인없이 복제, 국외반출, 임의개재, 편집을 할 수 없으며, 위반 시 관련법에 따라 처벌 받을 수 있음
 6. 본 지도에 의하여 측량할 수 없음

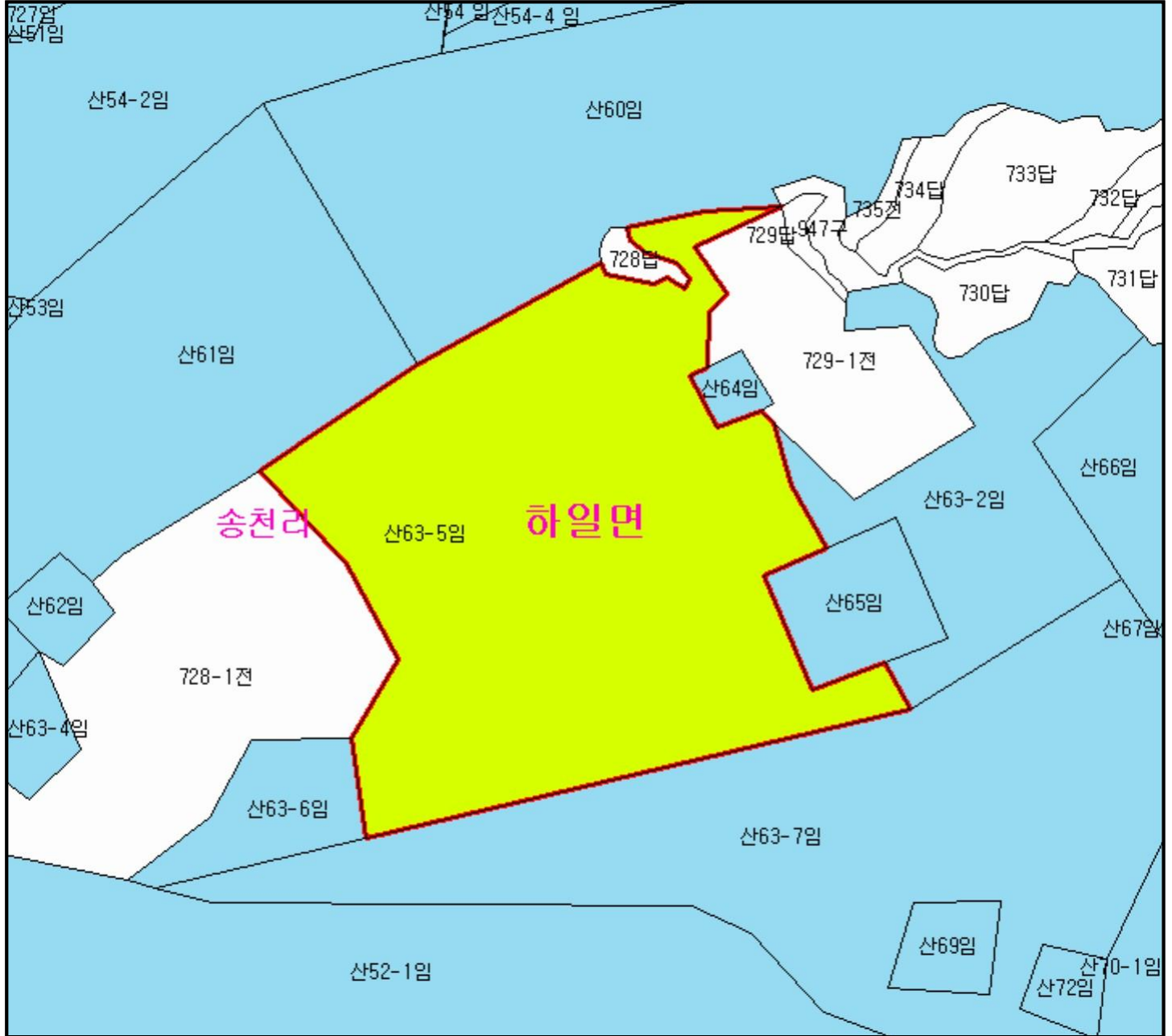


산시정보시스템
 (http://flis.forestland.go.kr)
 산림청 (http://www.forest.go.kr)







산 지구 분도

(보전산지 변경지정 [공익용 ▶ 임업용])

NI52-6-5-038



범례

	공익용산지		지적선
	임업용산지		행정경계
	준보전산지		대상지역

지정권자 : 산림청장
 고시일자 : 2016-03-18
 고시번호 : 산림청고시 제2016-29호

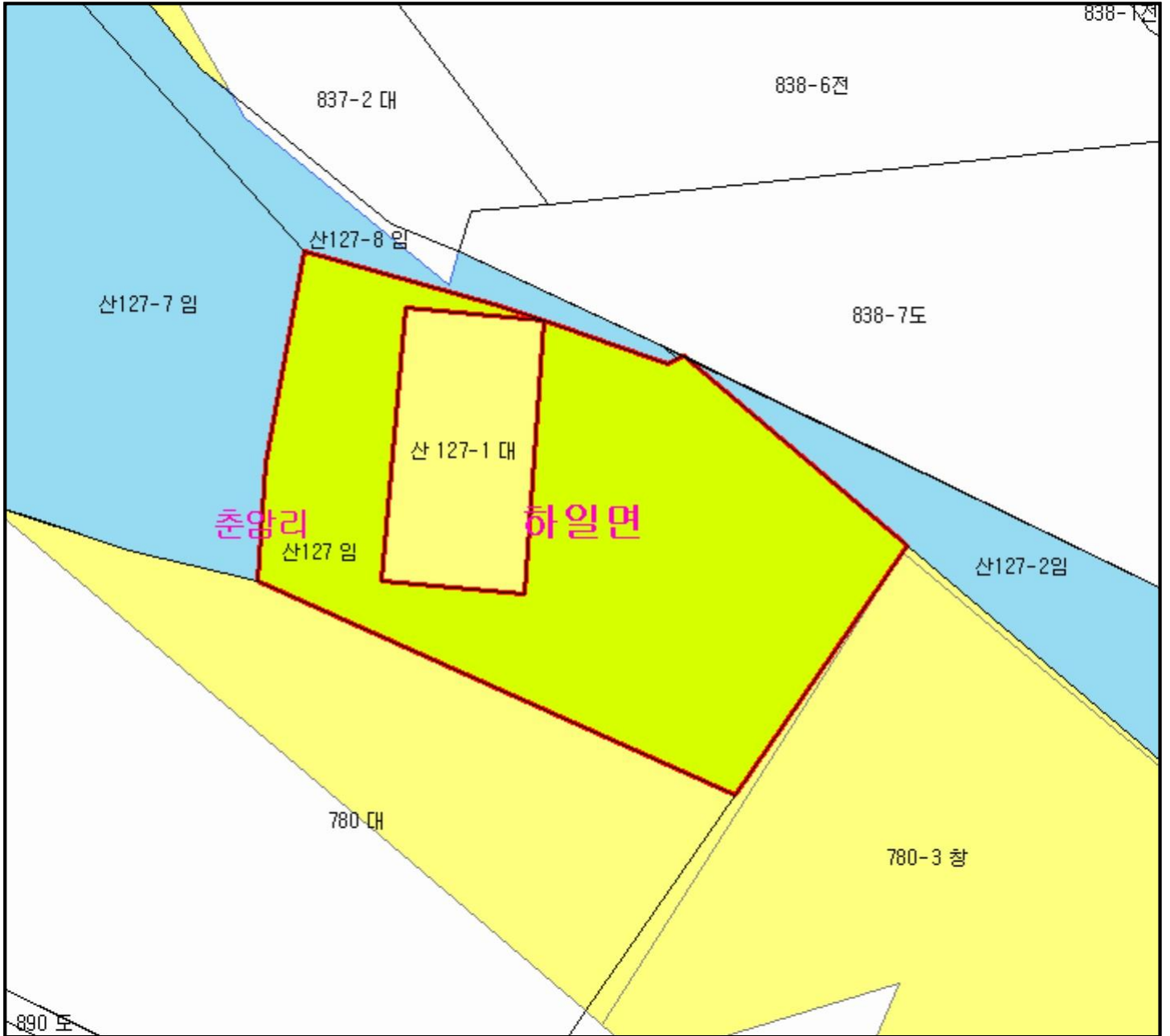
비고 :
 1. 측량의 기준 : 한국측지계
 2. 투영법 : 횡단 메르카토르도법(타원체는 베셀타원체)
 3. 높이의 기준 : 인천만의 평균해면
 4. 본 지도는 지적이 표시된 지형도 또는 지적선을 기준으로 작성하였음
 5. 본 지도는 산림청장의 사전승인없이 복제, 국외반출, 임의개재, 편집을 할 수 없으며, 위반 시 관련법에 따라 처벌 받을 수 있음
 6. 본 지도에 의하여 측량할 수 없음



산 지 구 분 도

(보전산지 변경지정 [공익용 ▶ 임업용])

NI52-6-5-037



범 례			
	공익용산지		지적선
	임업용산지		행정경계
	준보전산지		대상지역

지정권자 : 산림청장
 고시일자 : 2016-03-18
 고시번호 : 산림청고시 제2016-29호

- 비고 :
1. 측량의 기준 : 한국측지계
 2. 투영법 : 횡단 메르카토르도법(타원체는 베셀타원체)
 3. 높이의 기준 : 인천만의 평균해면
 4. 본 지도는 지적이 표시된 지형도 또는 지적선을 기준으로 작성하였음
 5. 본 지도는 산림청장의 사전승인없이 복제, 국외반출, 임의개재, 편집을 할 수 없으며, 위반 시 관련법에 따라 처벌 받을 수 있음
 6. 본 지도에 의하여 측량할 수 없음

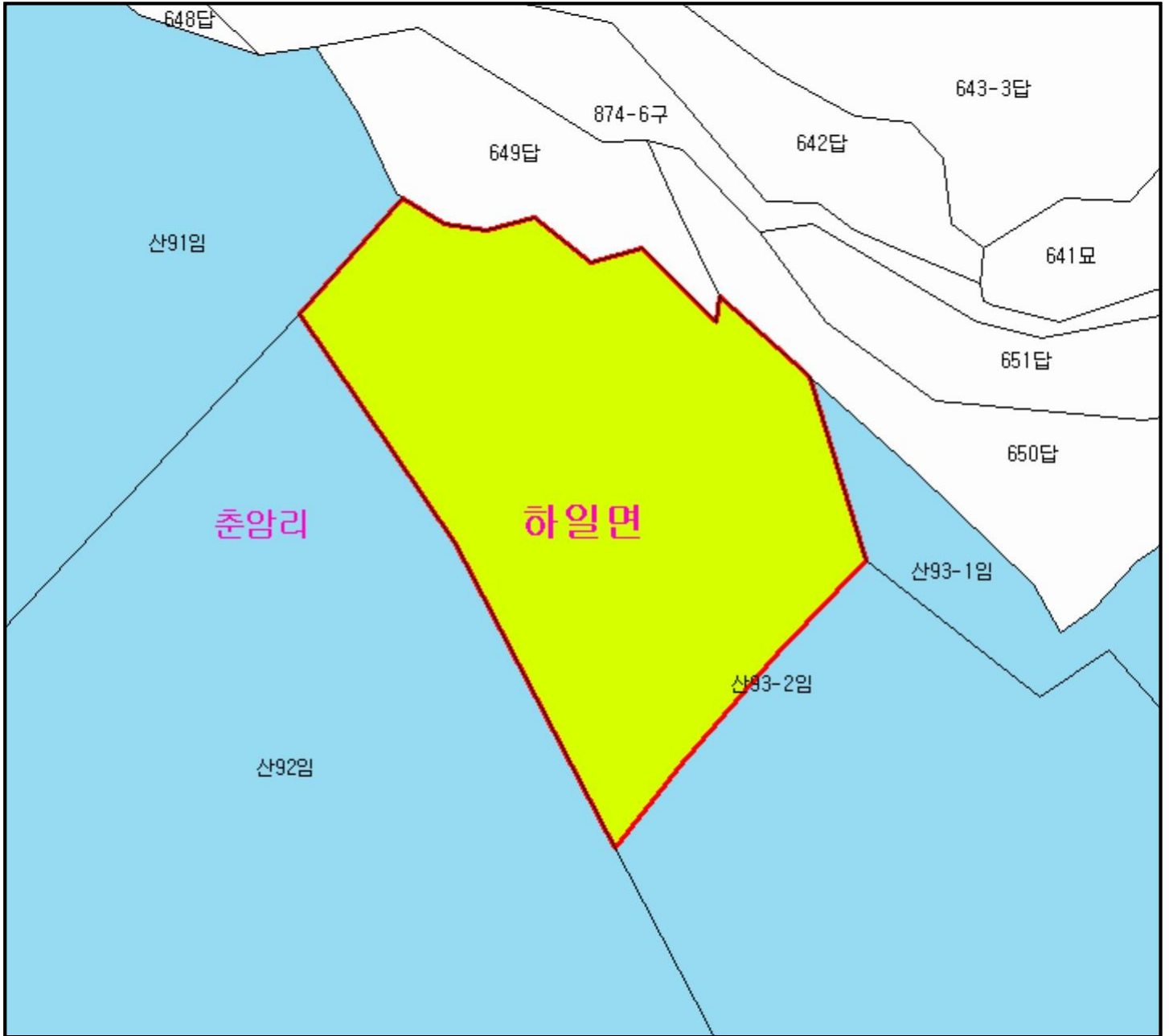


산시정보시스템
 (<http://flis.forestland.go.kr>)
 산림청 (<http://www.forest.go.kr>)

산 지구 분 도

(보전산지 변경지정 [공익용 ▶ 임업용])

NI52-6-5-038



범 례

	공익용산지		지적선
	임업용산지		행정경계
	준보전산지		대상지역

지정권자 : 산림청장

고시일자 : 2016-03-18

고시번호 : 산림청고시 제2016-29호

비고 :

1. 측량의 기준 : 한국측지계
2. 투영법 : 횡단 메르카토르도법(타원체는 베셀타원체)
3. 높이의 기준 : 인천만의 평균해면
4. 본 지도는 지적이 표시된 지형도 또는 지적선을 기준으로 작성하였음
5. 본 지도는 산림청장의 사전승인없이 복제, 국외반출, 임의개재, 편집을 할 수 없으며, 위반 시 관련법에 따라 처벌 받을 수 있음
6. 본 지도에 의하여 측량할 수 없음



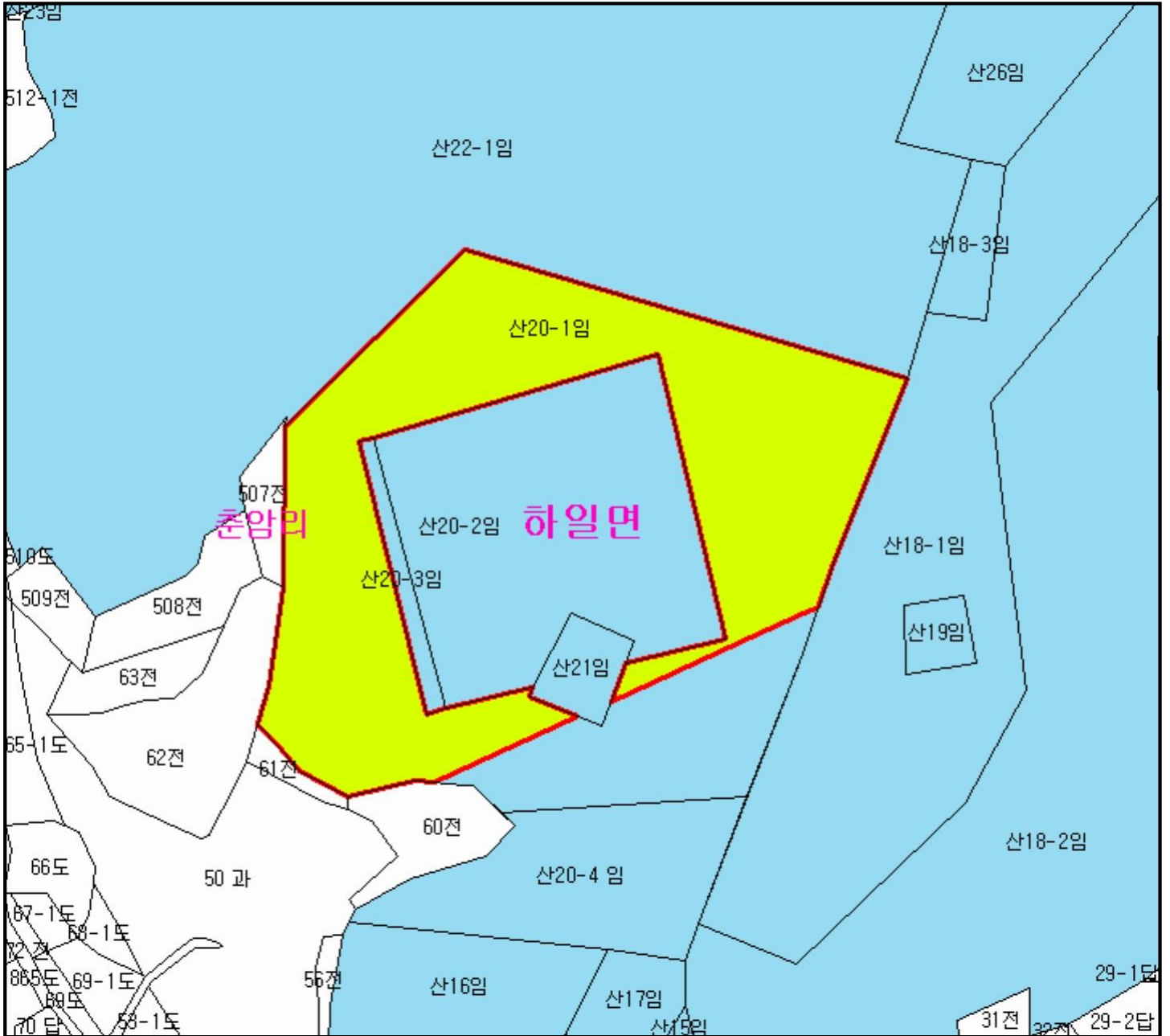
산시정보시스템
(<http://flis.forestland.go.kr>)
산림청 (<http://www.forest.go.kr>)

경상남도 고성군 하일면 춘암리 일원

산 지구 분 도

(보전산지 변경지정 [공익용 ▶ 임업용])

NI52-6-5-038



범 례

	공익용산지		지적선
	임업용산지		행정경계
	준보전산지		대상지역

지정권자 : 산림청장
 고시일자 : 2016-03-18
 고시번호 : 산림청고시 제2016-29호

- 비고 :
1. 측량의 기준 : 한국측지계
 2. 투영법 : 횡단 메르카토르도법(타원체는 베셀타원체)
 3. 높이의 기준 : 인천만의 평균해면
 4. 본 지도는 지적이 표시된 지형도 또는 지적선을 기준으로 작성하였음
 5. 본 지도는 산림청장의 사전승인없이 복제, 국외반출, 임의개재, 편집을 할 수 없으며, 위반 시 관련법에 따라 처벌 받을 수 있음
 6. 본 지도에 의하여 측량할 수 없음

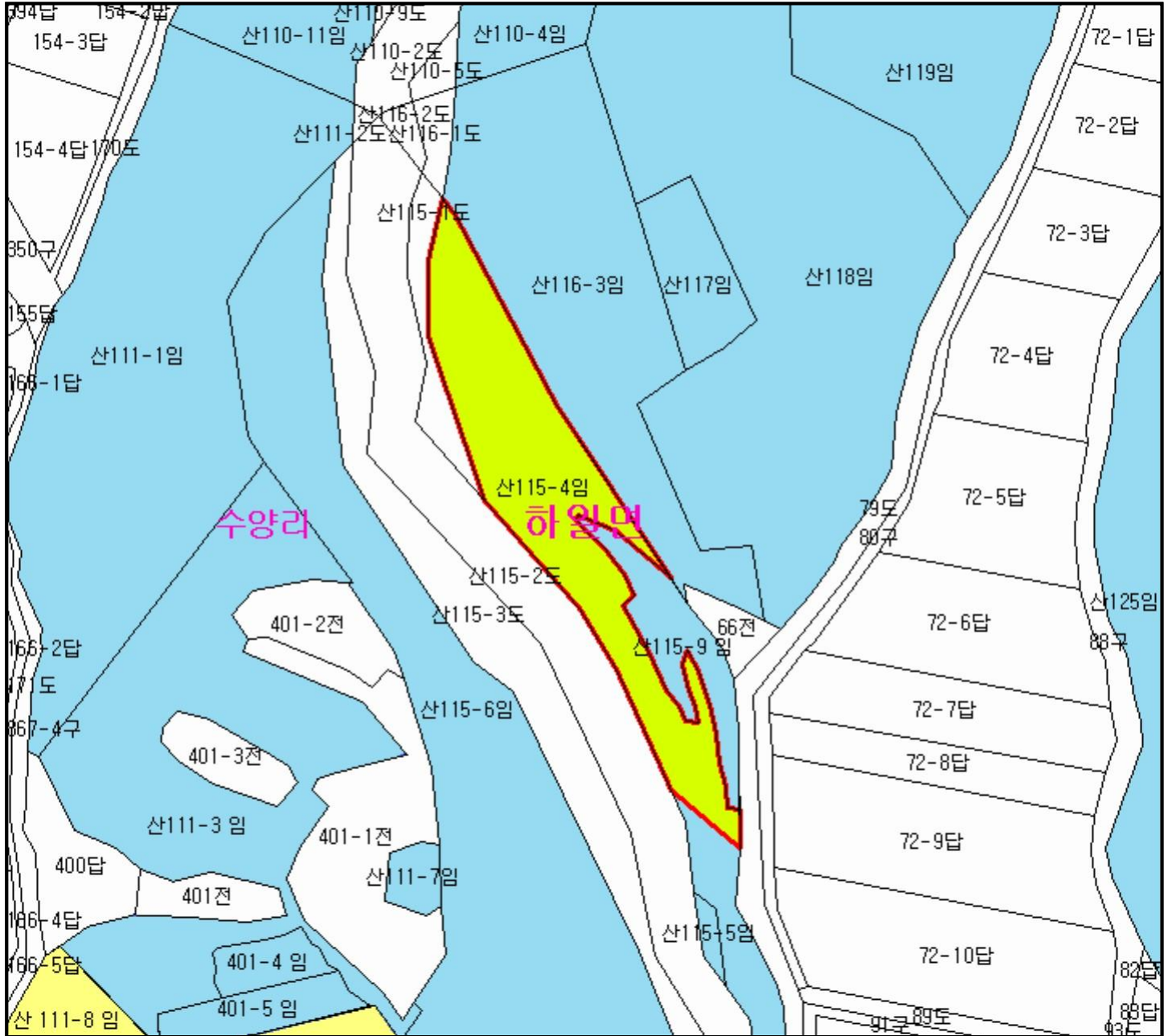


산시정보시스템
<http://flis.forestland.go.kr>
 산림청 <http://www.forest.go.kr>

산지 구분도

(보전산지 변경지정 [공익용 ▶ 임업용])

NI52-6-5-019



범례

	공익용산지		지적선
	임업용산지		행정경계
	준보전산지		대상지역

지정권자 : 산림청장
 고시일자 : 2016-03-18
 고시번호 : 산림청고시 제2016-29호

비고 :
 1. 측량의 기준 : 한국측지계
 2. 투영법 : 횡단 메르카토르도법(타원체는 베셀타원체)
 3. 높이의 기준 : 인천만의 평균해면
 4. 본 지도는 지적이 표시된 지형도 또는 지적선을 기준으로 작성하였음
 5. 본 지도는 산림청장의 사전승인없이 복제, 국외반출, 임의개제, 편집을 할 수 없으며, 위반 시 관련법에 따라 처벌 받을 수 있음
 6. 본 지도에 의하여 측량할 수 없음

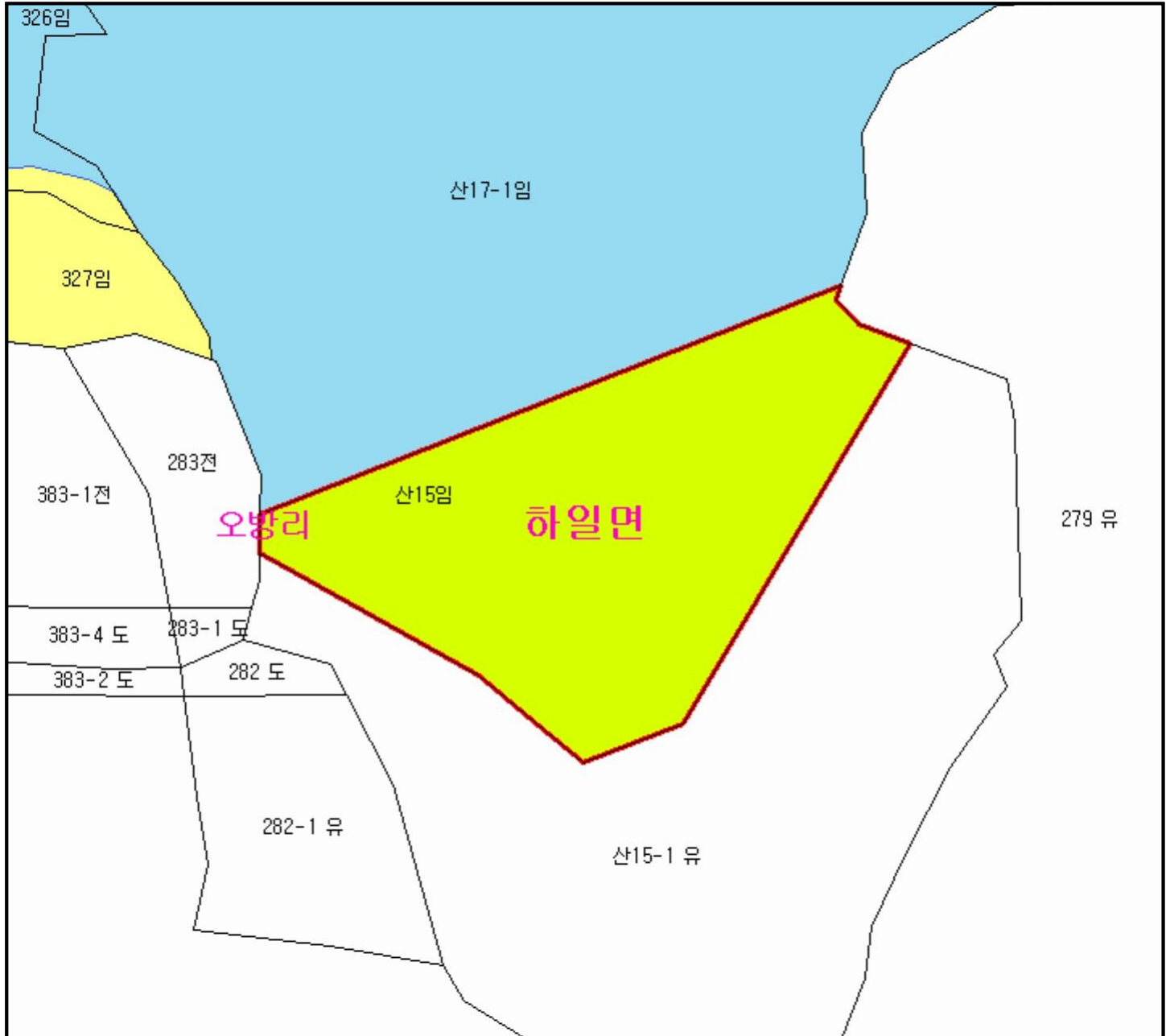


산시정보시스템
 (http://flis.forestland.go.kr)
 산림청 (http://www.forest.go.kr)

산 지구 분 도

(보전산지 변경지정 [공익용 ▶ 임업용])

NI52-6-5-028



범 례

	공익용산지		지적선
	임업용산지		행정경계
	준보전산지		대상지역

지정권자 : 산림청장

고시일자 : 2016-03-18

고시번호 : 산림청고시 제2016-29호

비고 :

1. 측량의 기준 : 한국측지계
2. 투영법 : 횡단 메르카토르도법(타원체는 베셀타원체)
3. 높이의 기준 : 인천만의 평균해면
4. 본 지도는 지적이 표시된 지형도 또는 지적선을 기준으로 작성하였음
5. 본 지도는 산림청장의 사전승인없이 복제, 국외반출, 임의개재, 편집을 할 수 없으며, 위반 시 관련법에 따라 처벌 받을 수 있음
6. 본 지도에 의하여 측량할 수 없음



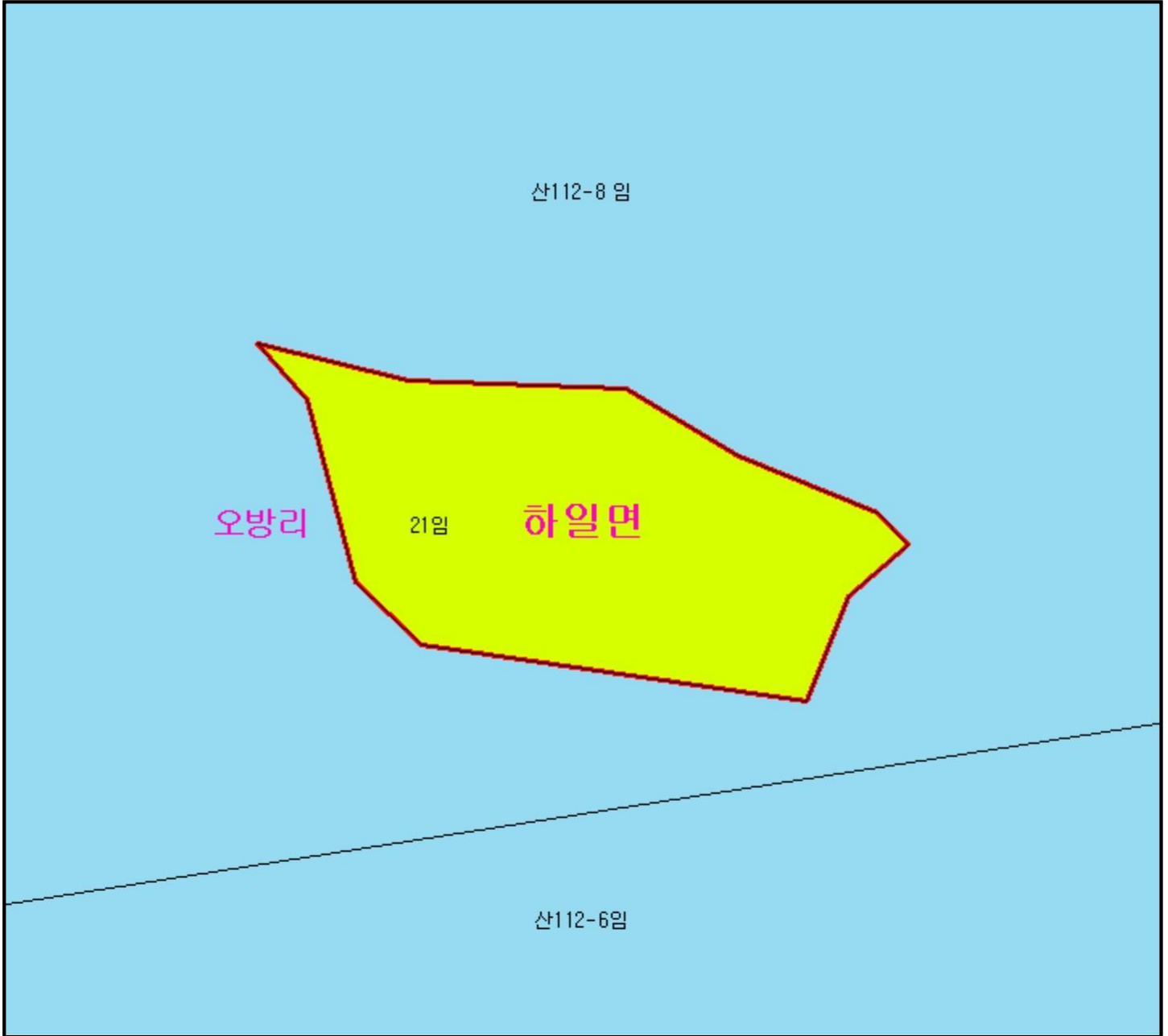
산시정보시스템
(<http://flis.forestland.go.kr>)
산림청 (<http://www.forest.go.kr>)

경상남도 고성군 하일면 오방리 일원

산 지구 분 도

(보전산지 변경지정 [공익용 ▶ 임업용])

NI52-6-5-028



범 례

	공익용산지		지적선
	임업용산지		행정경계
	준보전산지		대상지역

지정권자 : 산림청장
 고시일자 : 2016-03-18
 고시번호 : 산림청고시 제2016-29호

- 비고 :
1. 측량의 기준 : 한국측지계
 2. 투영법 : 횡단 메르카토르도법(타원체는 베셀타원체)
 3. 높이의 기준 : 인천만의 평균해면
 4. 본 지도는 지적이 표시된 지형도 또는 지적선을 기준으로 작성하였음
 5. 본 지도는 산림청장의 사전승인없이 복제, 국외반출, 임의개재, 편집을 할 수 없으며, 위반 시 관련법에 따라 처벌 받을 수 있음
 6. 본 지도에 의하여 측량할 수 없음

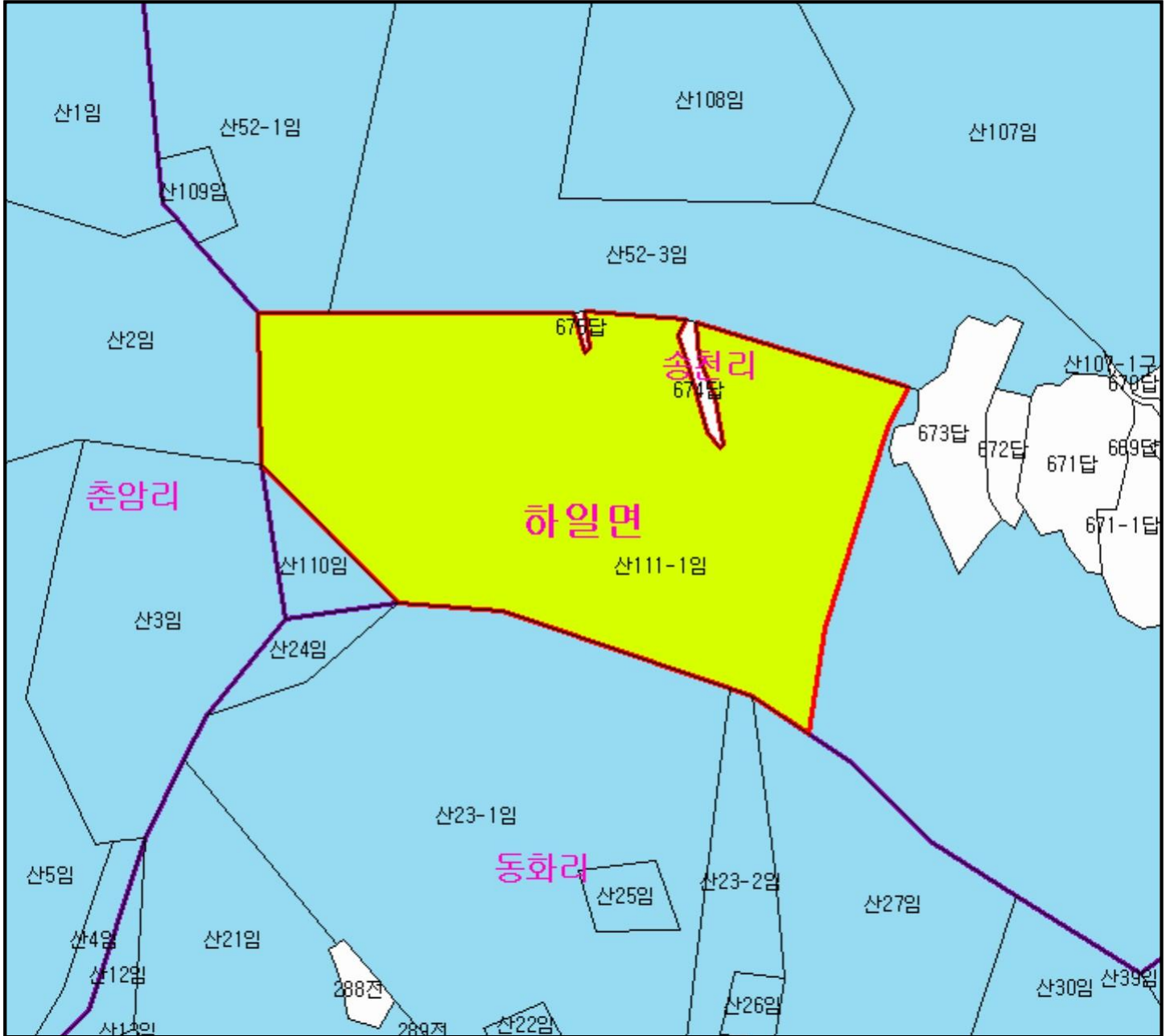


산시정보시스템
 (<http://flis.forestland.go.kr>)
 산림청 (<http://www.forest.go.kr>)

산 지구 분 도

(보전산지 변경지정 [공익용 ▶ 임업용])

NI52-6-5-038



범 례

	공익용산지		지적선
	임업용산지		행정경계
	준보전산지		대상지역

지정권자 : 산림청장
 고시일자 : 2016-03-18
 고시번호 : 산림청고시 제2016-29호

- 비고 :
1. 측량의 기준 : 한국측지계
 2. 투영법 : 횡단 메르카토르도법(타원체는 베셀타원체)
 3. 높이의 기준 : 인천만의 평균해면
 4. 본 지도는 지적이 표시된 지형도 또는 지적선을 기준으로 작성하였음
 5. 본 지도는 산림청장의 사전승인없이 복제, 국외반출, 임의개재, 편집을 할 수 없으며, 위반 시 관련법에 따라 처벌 받을 수 있음
 6. 본 지도에 의하여 측량할 수 없음



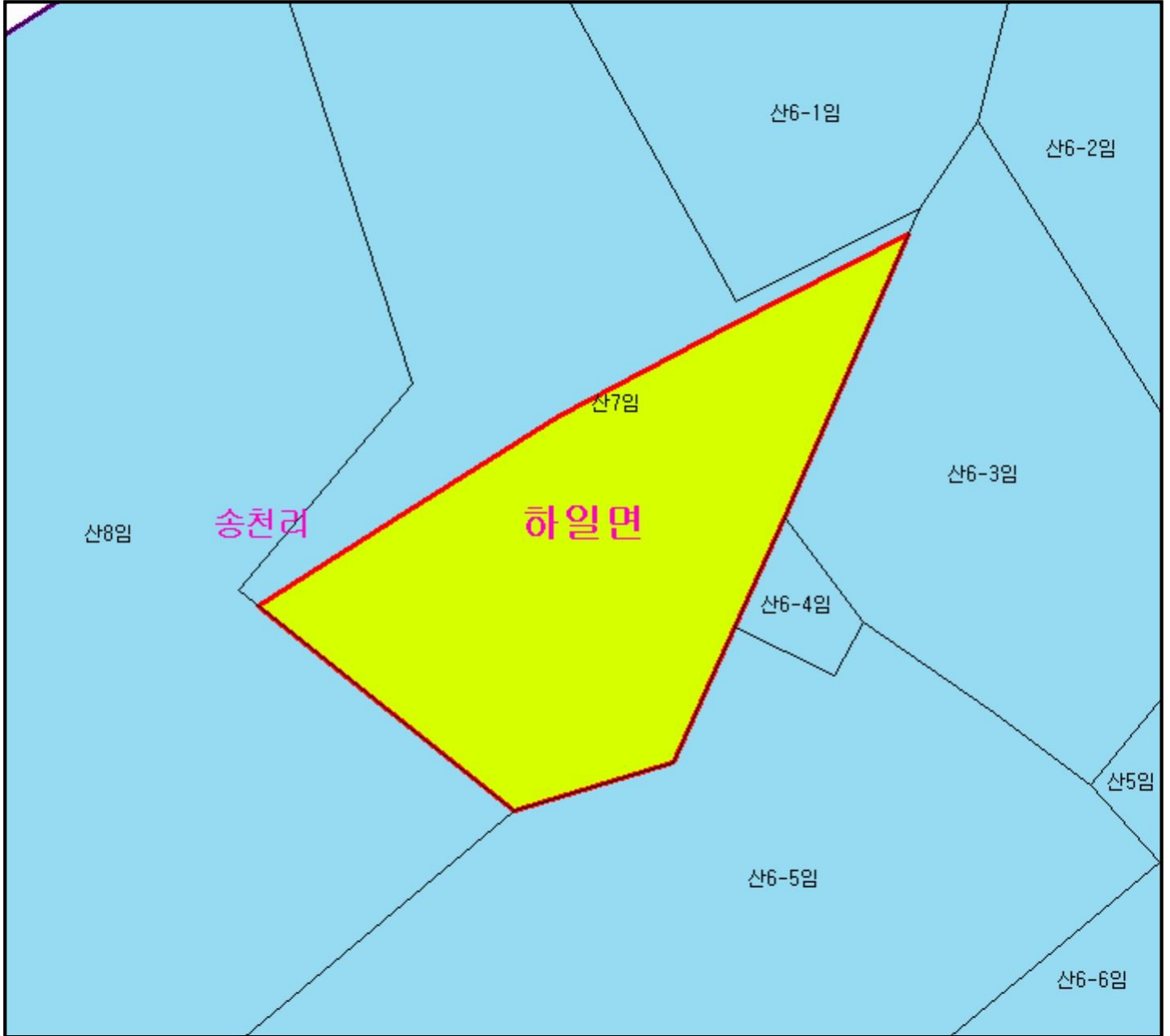
산시정보시스템
<http://flis.forestland.go.kr>
 산림청 <http://www.forest.go.kr>

경상남도 고성군 하일면 송천리 일원

산 지 구 분 도

(보전산지 변경지정 [공익용 ▶ 임업용])

NI52-6-5-030



범 례

	공익용산지		지적선
	임업용산지		행정경계
	준보전산지		대상지역

지정권자 : 산림청장

고시일자 : 2016-03-18

고시번호 : 산림청고시 제2016-29호

비고 :

1. 측량의 기준 : 한국측지계
2. 투영법 : 횡단 메르카토르도법(타원체는 베셀타원체)
3. 높이의 기준 : 인천만의 평균해면
4. 본 지도는 지적이 표시된 지형도 또는 지적선을 기준으로 작성하였음
5. 본 지도는 산림청장의 사전승인없이 복제, 국외반출, 임의개재, 편집을 할 수 없으며, 위반 시 관련법에 따라 처벌 받을 수 있음
6. 본 지도에 의하여 측량할 수 없음



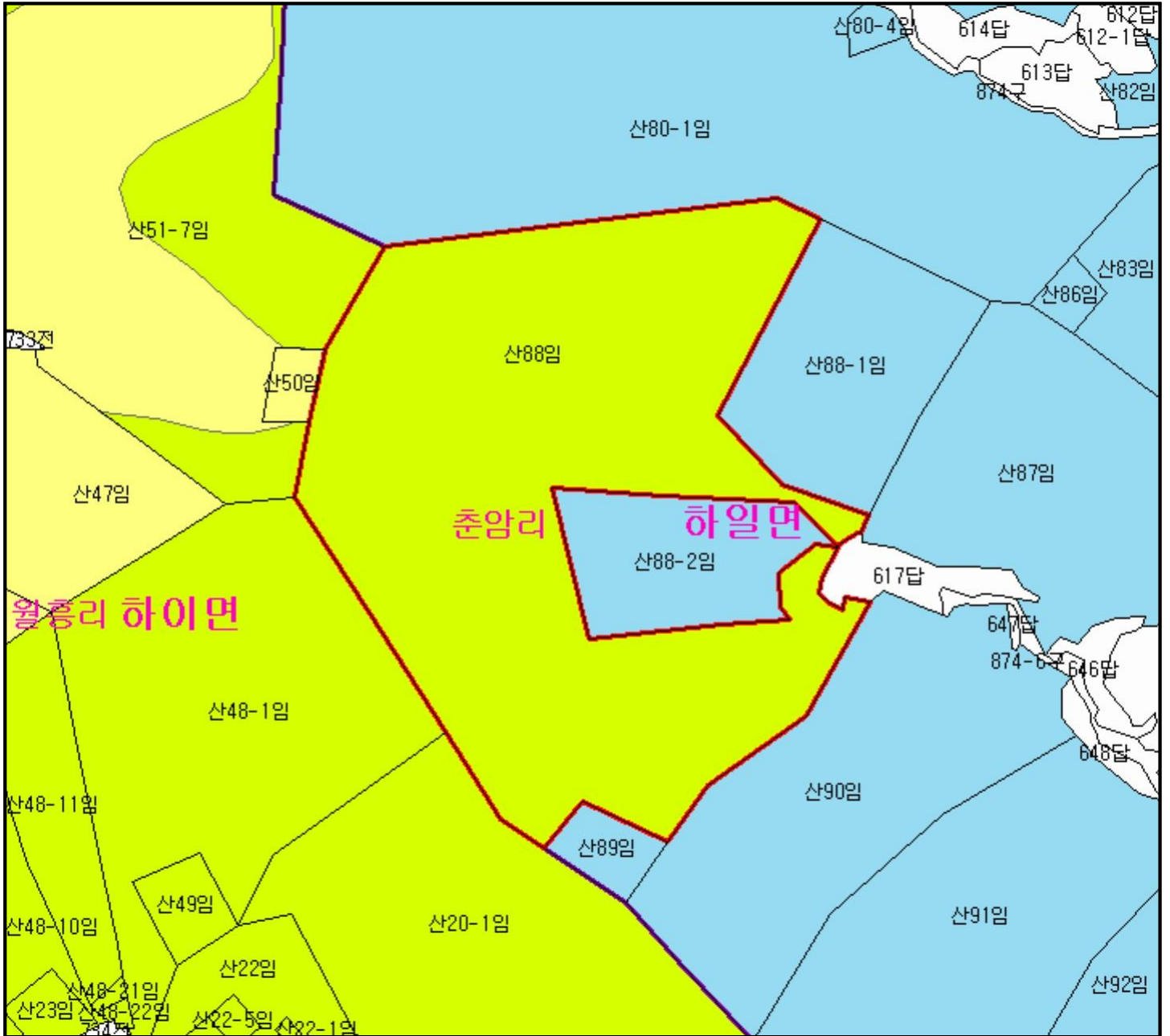
산시정보시스템
(<http://flis.forestland.go.kr>)
산림청 (<http://www.forest.go.kr>)

경상남도 고성군 하일면 송천리 일원

산 지구 분도

(보전산지 변경지정 [공익용 ▶ 임업용])

NI52-6-5-037



범례

	공익용산지		지적선
	임업용산지		행정경계
	준보전산지		대상지역

지정권자 : 산림청장
 고시일자 : 2016-03-18
 고시번호 : 산림청고시 제2016-29호

- 비고 :
1. 측량의 기준 : 한국측지계
 2. 투영법 : 횡단 메르카토르도법(타원체는 베셀타원체)
 3. 높이의 기준 : 인천만의 평균해면
 4. 본 지도는 지적이 표시된 지형도 또는 지적선을 기준으로 작성하였음
 5. 본 지도는 산림청장의 사전승인없이 복제, 국외반출, 임의개재, 편집을 할 수 없으며, 위반 시 관련법에 따라 처벌 받을 수 있음
 6. 본 지도에 의하여 측량할 수 없음

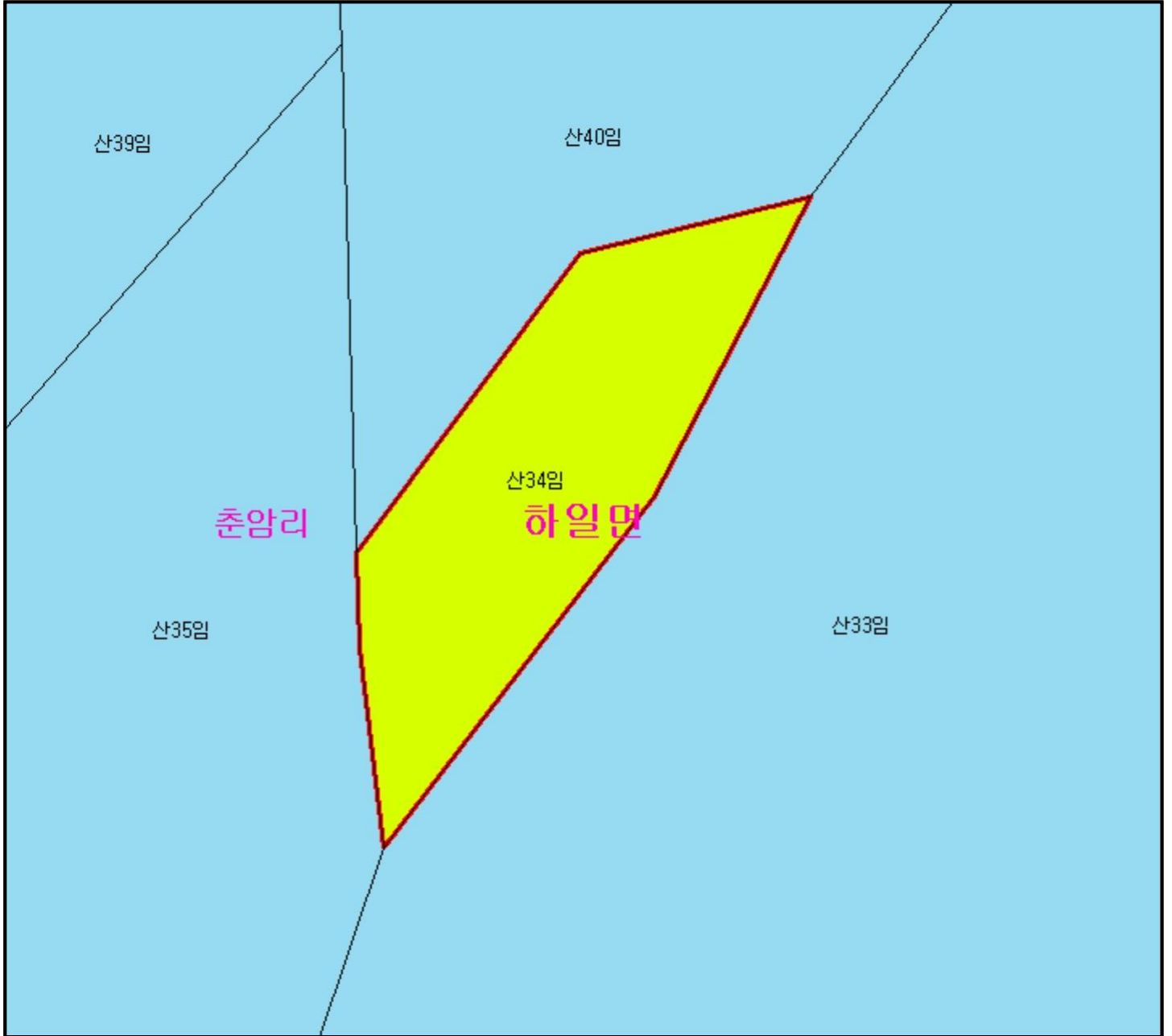


산시정보시스템
 (http://flis.forestland.go.kr)
 산림청 (http://www.forest.go.kr)

산 지구 분 도

(보전산지 변경지정 [공익용 ▶ 임업용])

NI52-6-5-038



범 례

	공익용산지		지적선
	임업용산지		행정경계
	준보전산지		대상지역

지정권자 : 산림청장
 고시일자 : 2016-03-18
 고시번호 : 산림청고시 제2016-29호

- 비고 :
1. 측량의 기준 : 한국측지계
 2. 투영법 : 횡단 메르카토르도법(타원체는 베셀타원체)
 3. 높이의 기준 : 인천만의 평균해면
 4. 본 지도는 지적이 표시된 지형도 또는 지적선을 기준으로 작성하였음
 5. 본 지도는 산림청장의 사전승인없이 복제, 국외반출, 임의개재, 편집을 할 수 없으며, 위반 시 관련법에 따라 처벌 받을 수 있음
 6. 본 지도에 의하여 측량할 수 없음



산시정보시스템
 (<http://flis.forestland.go.kr>)
 산림청 (<http://www.forest.go.kr>)

경상남도 고성군 하일면 춘암리 일원

산 지 구 분 도

(보전산지 변경지정 [공익용 ▶ 임업용])

NI52-6-5-038



범 례

	공익용산지		지적선
	임업용산지		행정경계
	준보전산지		대상지역

지정권자 : 산림청장
 고시일자 : 2016-03-18
 고시번호 : 산림청고시 제2016-29호

- 비고 :
1. 측량의 기준 : 한국측지계
 2. 투영법 : 횡단 메르카토르도법(타원체는 베셀타원체)
 3. 높이의 기준 : 인천만의 평균해면
 4. 본 지도는 지적이 표시된 지형도 또는 지적선을 기준으로 작성하였음
 5. 본 지도는 산림청장의 사전승인없이 복제, 국외반출, 임의개재, 편집을 할 수 없으며, 위반 시 관련법에 따라 처벌 받을 수 있음
 6. 본 지도에 의하여 측량할 수 없음

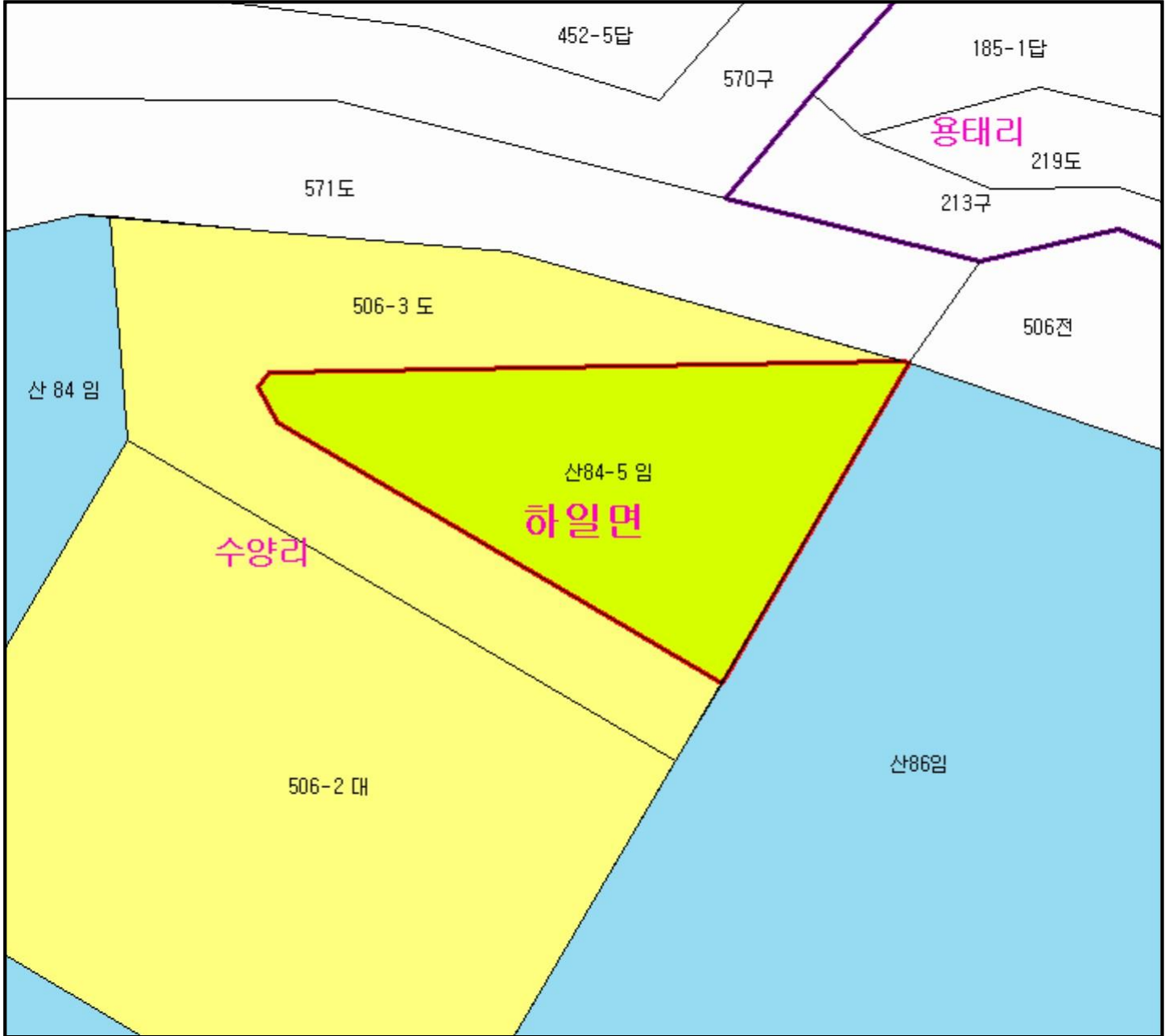


산시정보시스템
 (<http://flis.forestland.go.kr>)
 산림청 (<http://www.forest.go.kr>)

산 지 구 분 도

(보전산지 변경지정 [공익용 ▶ 임업용])

NI52-6-5-029



범 례

	공익용산지		지적선
	임업용산지		행정경계
	준보전산지		대상지역

지정권자 : 산림청장

고시일자 : 2016-03-18

고시번호 : 산림청고시 제2016-29호

비고 :

1. 측량의 기준 : 한국측지계
2. 투영법 : 횡단 메르카토르도법(타원체는 베셀타원체)
3. 높이의 기준 : 인천만의 평균해면
4. 본 지도는 지적이 표시된 지형도 또는 지적선을 기준으로 작성하였음
5. 본 지도는 산림청장의 사전승인없이 복제, 국외반출, 임의개재, 편집을 할 수 없으며, 위반 시 관련법에 따라 처벌 받을 수 있음
6. 본 지도에 의하여 측량할 수 없음



산시정보시스템
(<http://flis.forestland.go.kr>)
산림청 (<http://www.forest.go.kr>)

경상남도 고성군 하일면 수양리 일원

산 지 구 분 도

(보전산지 변경지정 [공익용 ▶ 임업용])

NI52-6-5-028



범 례			
	공익용산지		지적선
	임업용산지		행정경계
	준보전산지		대상지역

지정권자 : 산림청장
 고시일자 : 2016-03-18
 고시번호 : 산림청고시 제2016-29호

- 비고 :
1. 측량의 기준 : 한국측지계
 2. 투영법 : 횡단 메르카토르도법(타원체는 베셀타원체)
 3. 높이의 기준 : 인천만의 평균해면
 4. 본 지도는 지적이 표시된 지형도 또는 지적선을 기준으로 작성하였음
 5. 본 지도는 산림청장의 사전승인없이 복제, 국외반출, 임의개재, 편집을 할 수 없으며, 위반 시 관련법에 따라 처벌 받을 수 있음
 6. 본 지도에 의하여 측량할 수 없음

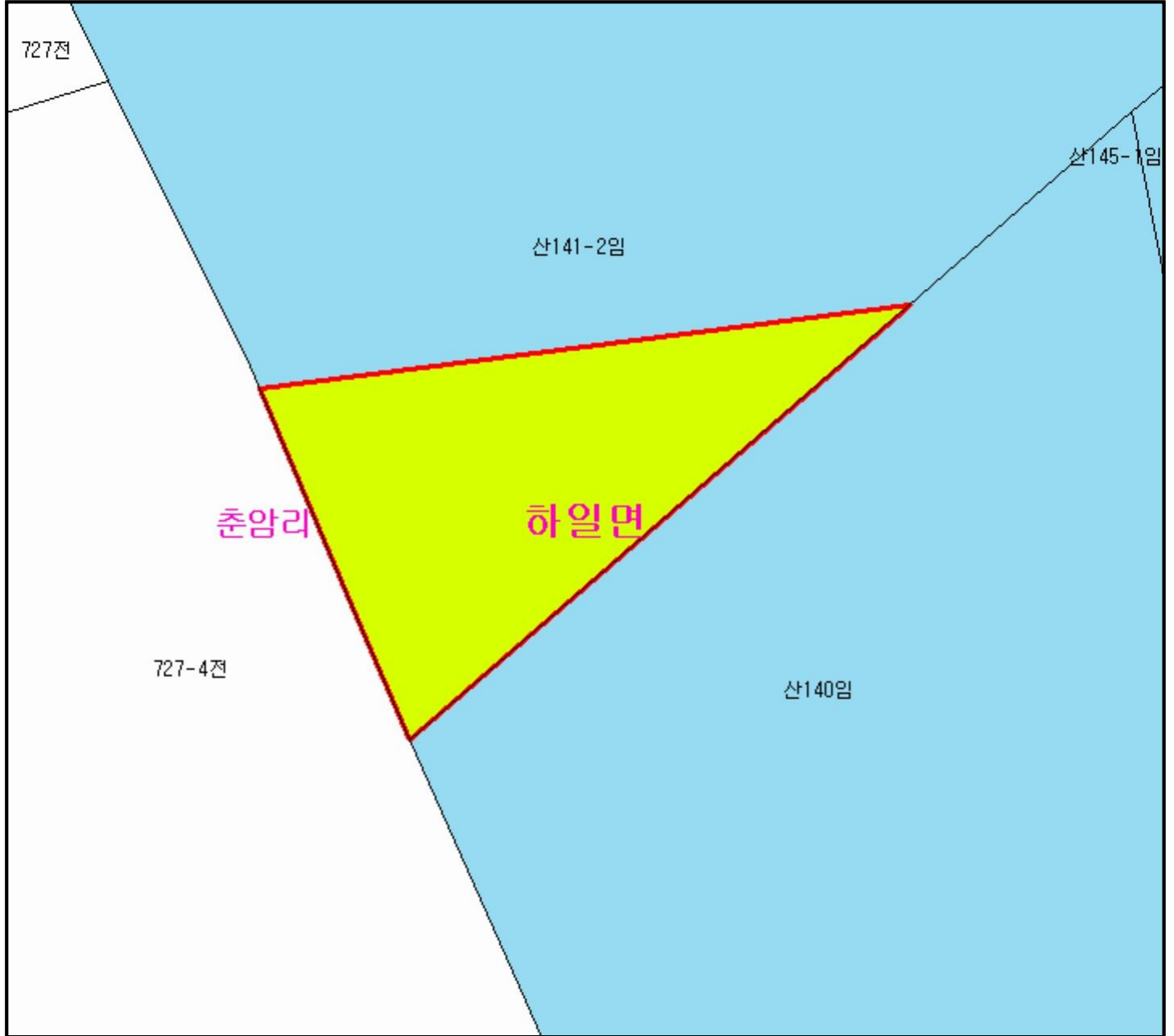


산시정보시스템
 (<http://flis.forestland.go.kr>)
 산림청 (<http://www.forest.go.kr>)

산 지 구 분 도

(보전산지 변경지정 [공익용 ▶ 임업용])

NI52-6-5-038



범 례

	공익용산지		지적선
	임업용산지		행정경계
	준보전산지		대상지역

지정권자 : 산림청장

고시일자 : 2016-03-18

고시번호 : 산림청고시 제2016-29호

비고 :

1. 측량의 기준 : 한국측지계
2. 투영법 : 횡단 메르카토르도법(타원체는 베셀타원체)
3. 높이의 기준 : 인천만의 평균해면
4. 본 지도는 지적이 표시된 지형도 또는 지적선을 기준으로 작성하였음
5. 본 지도는 산림청장의 사전승인없이 복제, 국외반출, 임의개재, 편집을 할 수 없으며, 위반 시 관련법에 따라 처벌 받을 수 있음
6. 본 지도에 의하여 측량할 수 없음



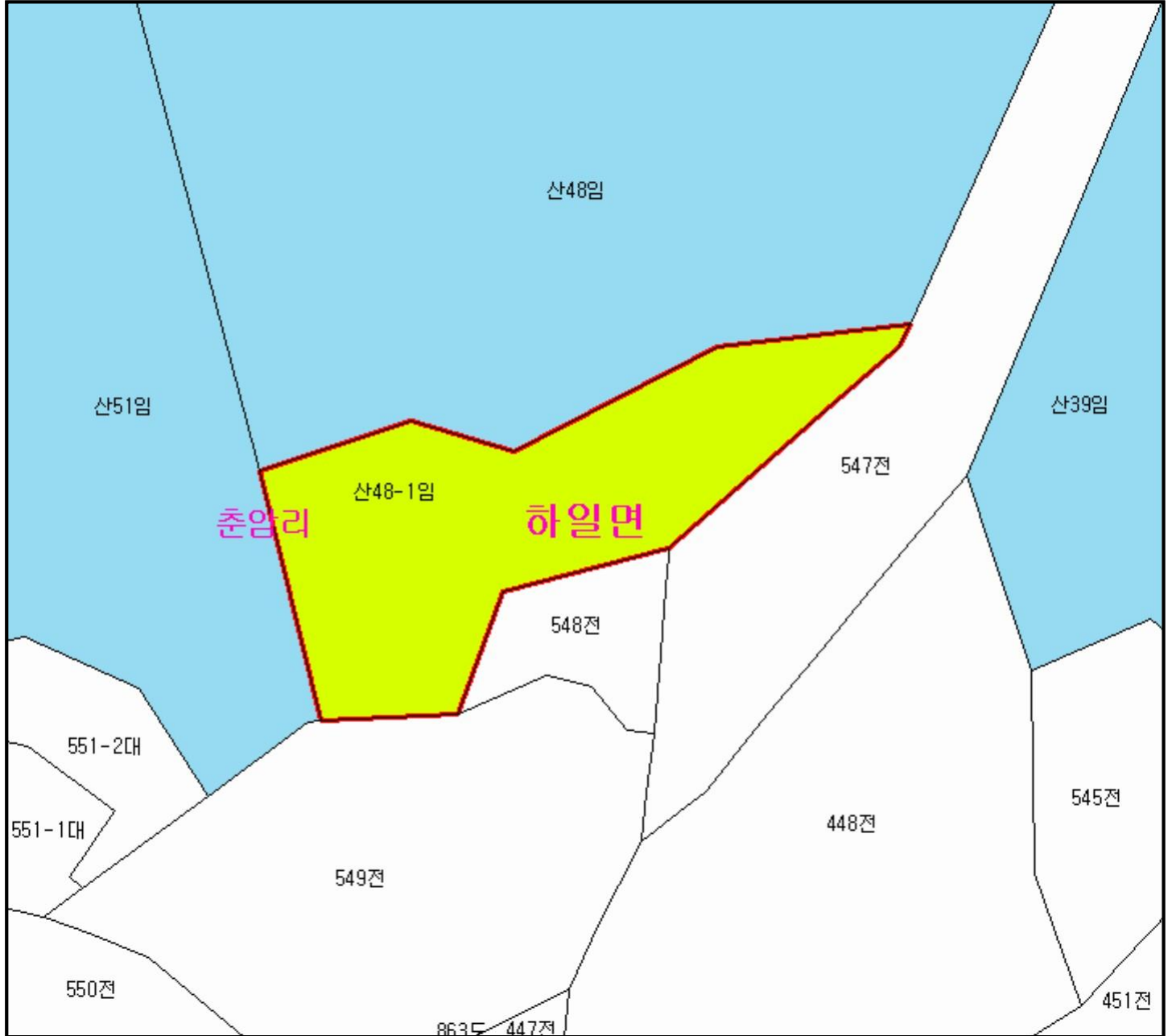
산시정보시스템
(<http://flis.forestland.go.kr>)
산림청 (<http://www.forest.go.kr>)

경상남도 고성군 하일면 춘암리 일원

산 지구 분 도

(보전산지 변경지정 [공익용 ▶ 임업용])

NI52-6-5-038



범 례

	공익용산지		지적선
	임업용산지		행정경계
	준보전산지		대상지역

지정권자 : 산림청장
 고시일자 : 2016-03-18
 고시번호 : 산림청고시 제2016-29호

- 비고 :
1. 측량의 기준 : 한국측지계
 2. 투영법 : 횡단 메르카토르도법(타원체는 베셀타원체)
 3. 높이의 기준 : 인천만의 평균해면
 4. 본 지도는 지적이 표시된 지형도 또는 지적선을 기준으로 작성하였음
 5. 본 지도는 산림청장의 사전승인없이 복제, 국외반출, 임의개재, 편집을 할 수 없으며, 위반 시 관련법에 따라 처벌 받을 수 있음
 6. 본 지도에 의하여 측량할 수 없음



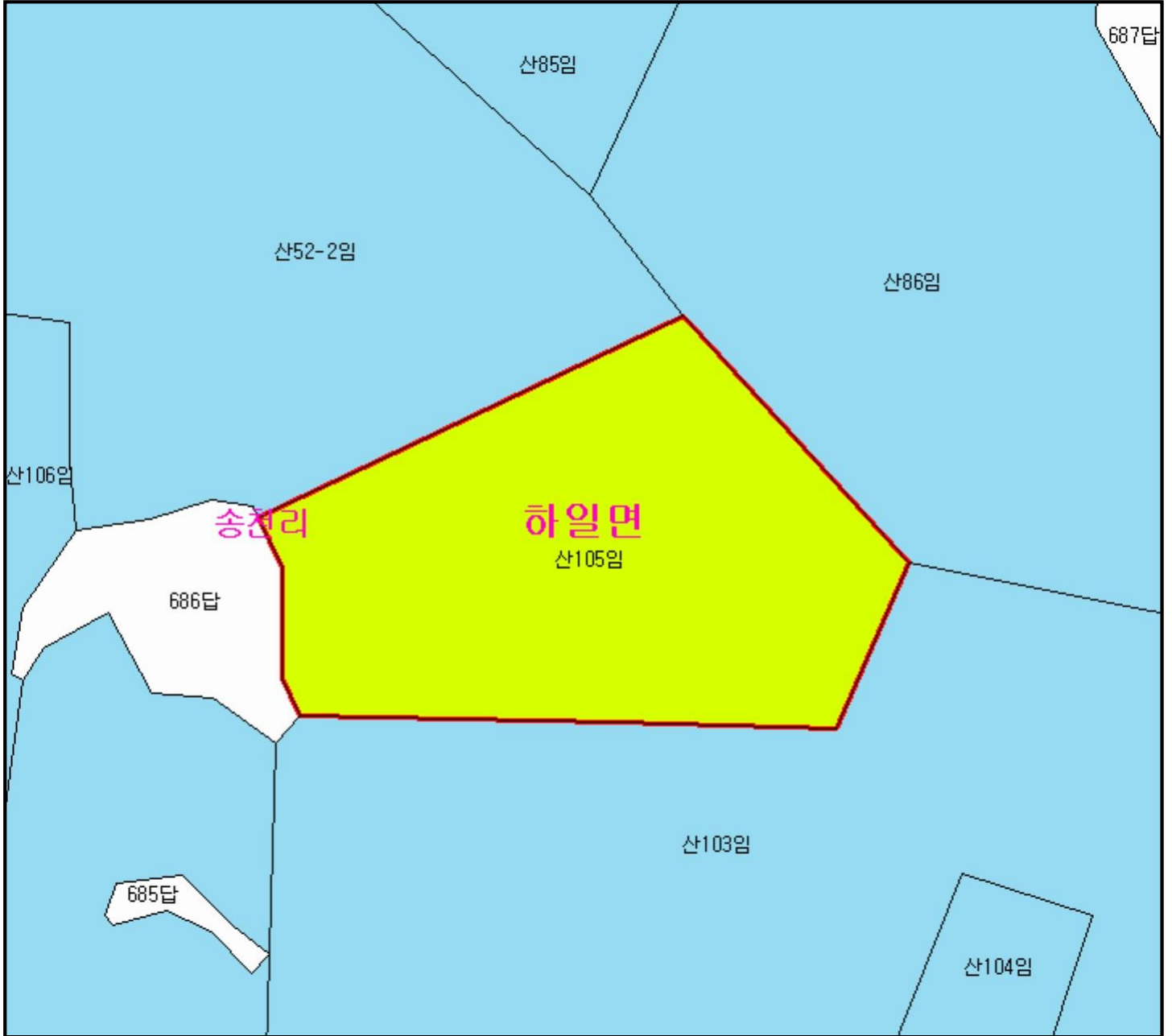
산시정보시스템
 (<http://flis.forestland.go.kr>)
 산림청 (<http://www.forest.go.kr>)

경상남도 고성군 하일면 춘암리 일원

산 지구 분 도

(보전산지 변경지정 [공익용 ▶ 임업용])

NI52-6-5-038



범 례

	공익용산지		지적선
	임업용산지		행정경계
	준보전산지		대상지역

지정권자 : 산림청장

고시일자 : 2016-03-18

고시번호 : 산림청고시 제2016-29호

비고 :

1. 측량의 기준 : 한국측지계
2. 투영법 : 횡단 메르카토르도법(타원체는 베셀타원체)
3. 높이의 기준 : 인천만의 평균해면
4. 본 지도는 지적이 표시된 지형도 또는 지적선을 기준으로 작성하였음
5. 본 지도는 산림청장의 사전승인없이 복제, 국외반출, 임의개재, 편집을 할 수 없으며, 위반 시 관련법에 따라 처벌 받을 수 있음
6. 본 지도에 의하여 측량할 수 없음



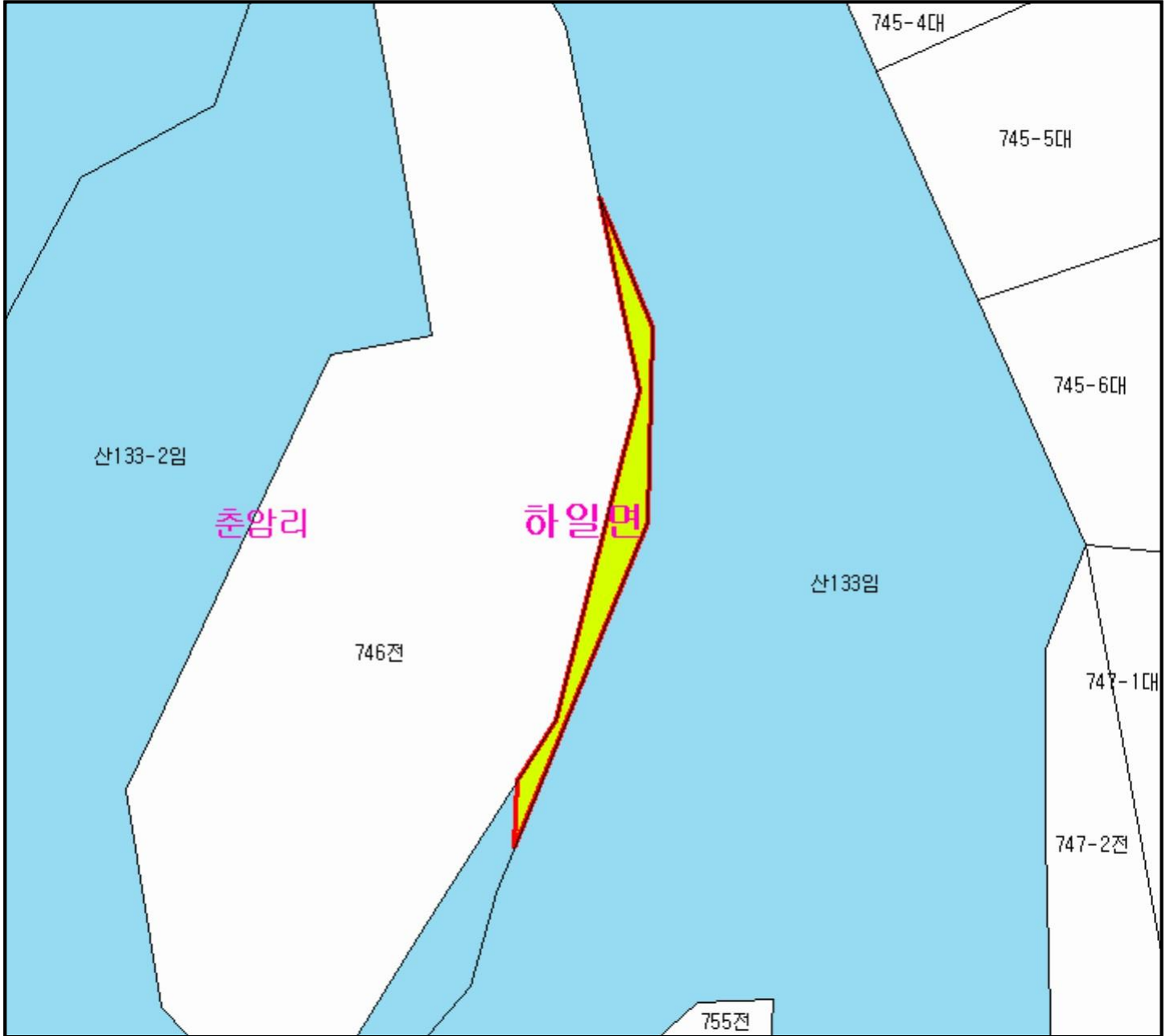
산시정보시스템
(<http://flis.forestland.go.kr>)
산림청 (<http://www.forest.go.kr>)

경상남도 고성군 하일면 송천리 일원

산 지 구 분 도

(보전산지 변경지정 [공익용 ▶ 임업용])

NI52-6-5-038



범 례

	공익용산지		지적선
	임업용산지		행정경계
	준보전산지		대상지역

지정권자 : 산림청장
 고시일자 : 2016-03-18
 고시번호 : 산림청고시 제2016-29호

- 비고 :
1. 측량의 기준 : 한국측지계
 2. 투영법 : 횡단 메르카토르도법(타원체는 베셀타원체)
 3. 높이의 기준 : 인천만의 평균해면
 4. 본 지도는 지적이 표시된 지형도 또는 지적선을 기준으로 작성하였음
 5. 본 지도는 산림청장의 사전승인없이 복제, 국외반출, 임의개재, 편집을 할 수 없으며, 위반 시 관련법에 따라 처벌 받을 수 있음
 6. 본 지도에 의하여 측량할 수 없음



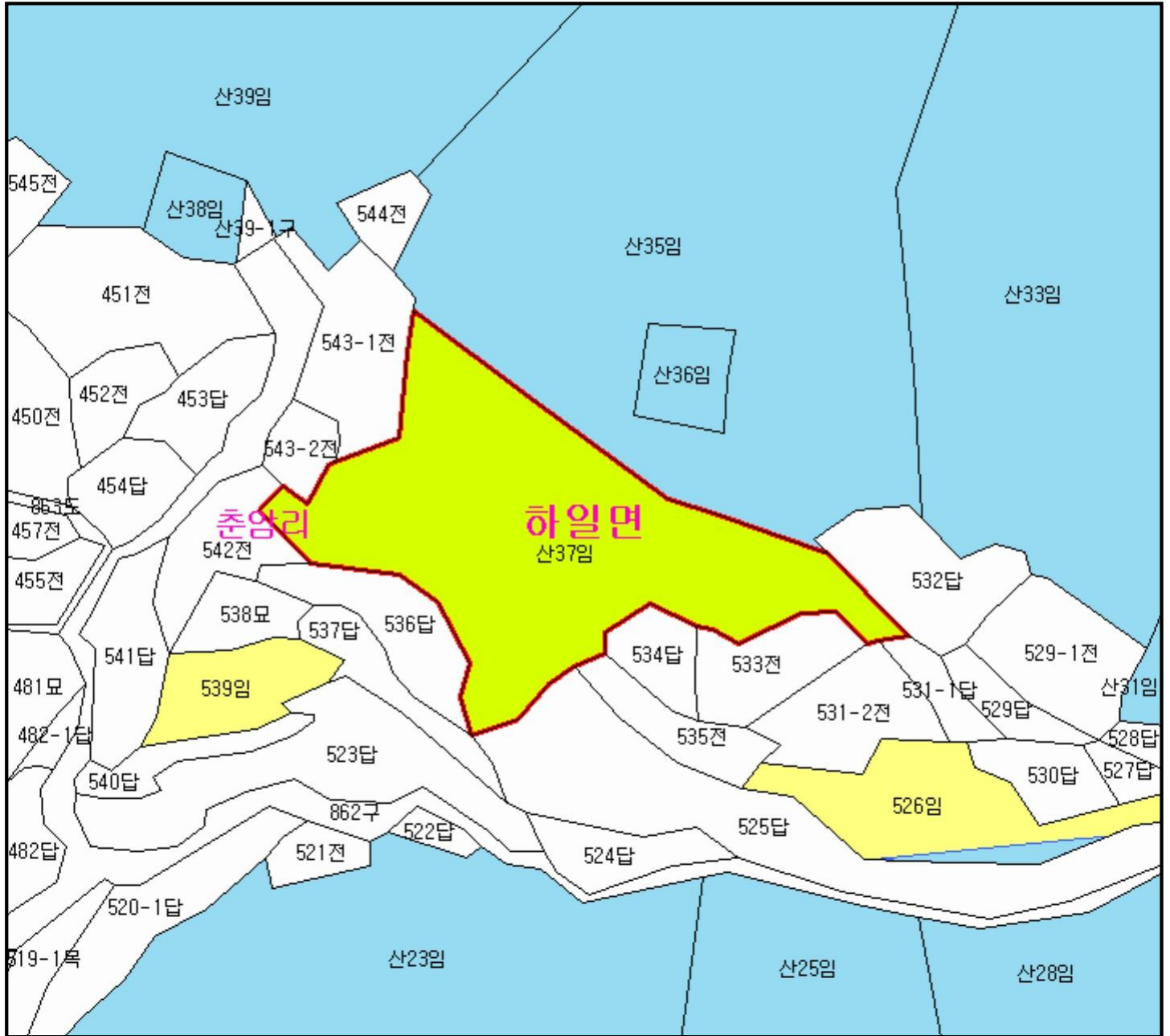
산시정보시스템
 (<http://flis.forestland.go.kr>)
 산림청 (<http://www.forest.go.kr>)

경상남도 고성군 하일면 춘암리 일원

산 지 구 분 도

(보전산지 변경지정 [공익용 ▶ 임업용])

NI52-6-5-038



범 례

	공익용산지		지적선
	임업용산지		행정경계
	준보전산지		대상지역

지정권자 : 산림청장
 고시일자 : 2016-03-18
 고시번호 : 산림청고시 제2016-29호

- 비고 :
1. 측량의 기준 : 한국측지계
 2. 투영법 : 횡단 메르카토르도법(타원체는 베셀타원체)
 3. 높이의 기준 : 인천만의 평균해면
 4. 본 지도는 지적이 표시된 지형도 또는 지적선을 기준으로 작성하였음
 5. 본 지도는 산림청장의 사전승인없이 복제, 국외반출, 임의개재, 편집을 할 수 없으며, 위반 시 관련법에 따라 처벌 받을 수 있음
 6. 본 지도에 의하여 측량할 수 없음



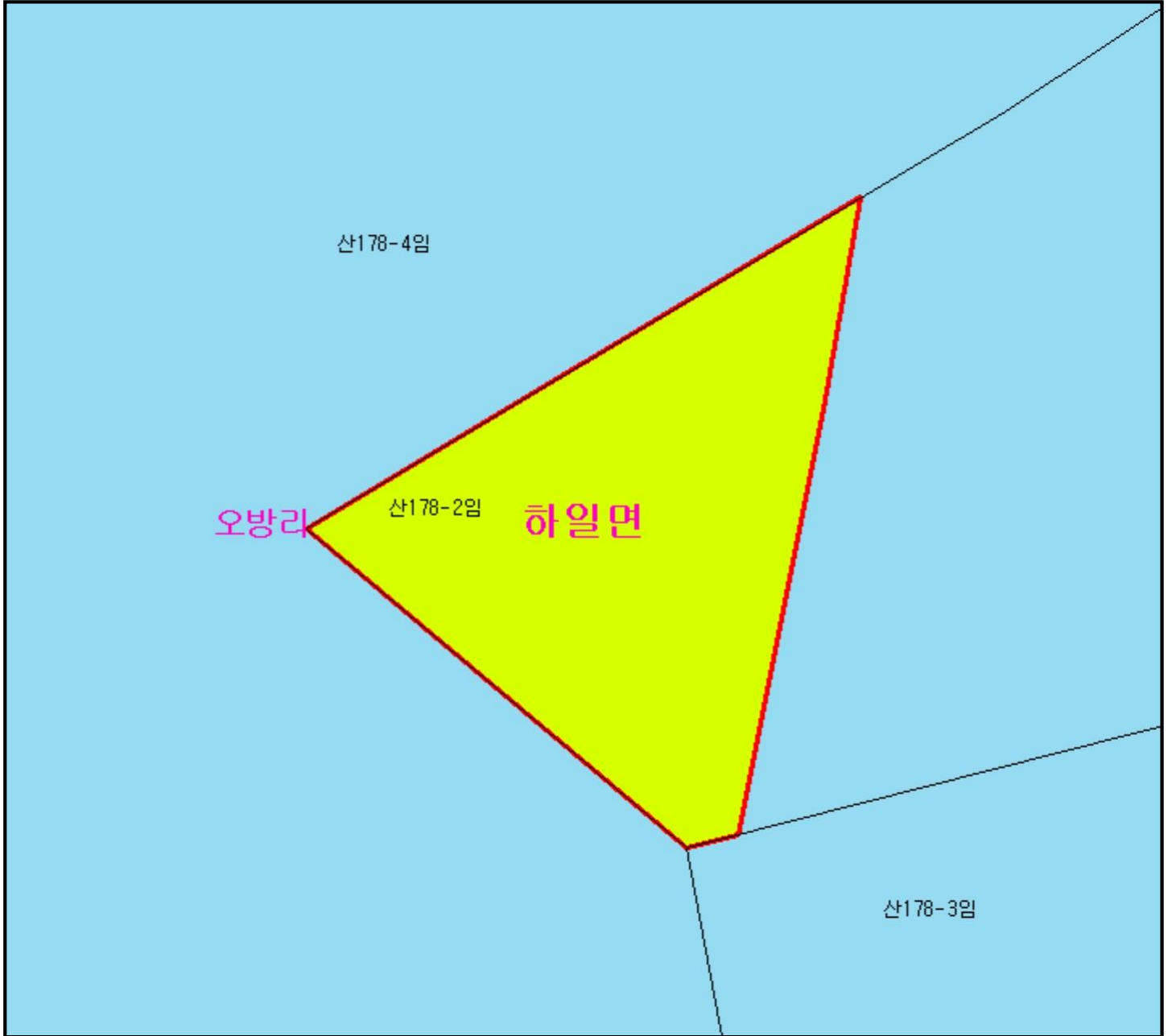
산시정보시스템
<http://flis.forestland.go.kr>
 산림청 <http://www.forest.go.kr>

경상남도 고성군 하일면 춘암리 일원

산 지 구 분 도

(보전산지 변경지정 [공익용 ▶ 임업용])

NI52-6-5-038



범 례

	공익용산지		지적선
	임업용산지		행정경계
	준보전산지		대상지역

지정권자 : 산림청장
 고시일자 : 2016-03-18
 고시번호 : 산림청고시 제2016-29호

- 비고 :
1. 측량의 기준 : 한국측지계
 2. 투영법 : 횡단 메르카토르도법(타원체는 베셀타원체)
 3. 높이의 기준 : 인천만의 평균해면
 4. 본 지도는 지적이 표시된 지형도 또는 지적선을 기준으로 작성하였음
 5. 본 지도는 산림청장의 사전승인없이 복제, 국외반출, 임의개재, 편집을 할 수 없으며, 위반 시 관련법에 따라 처벌 받을 수 있음
 6. 본 지도에 의하여 측량할 수 없음

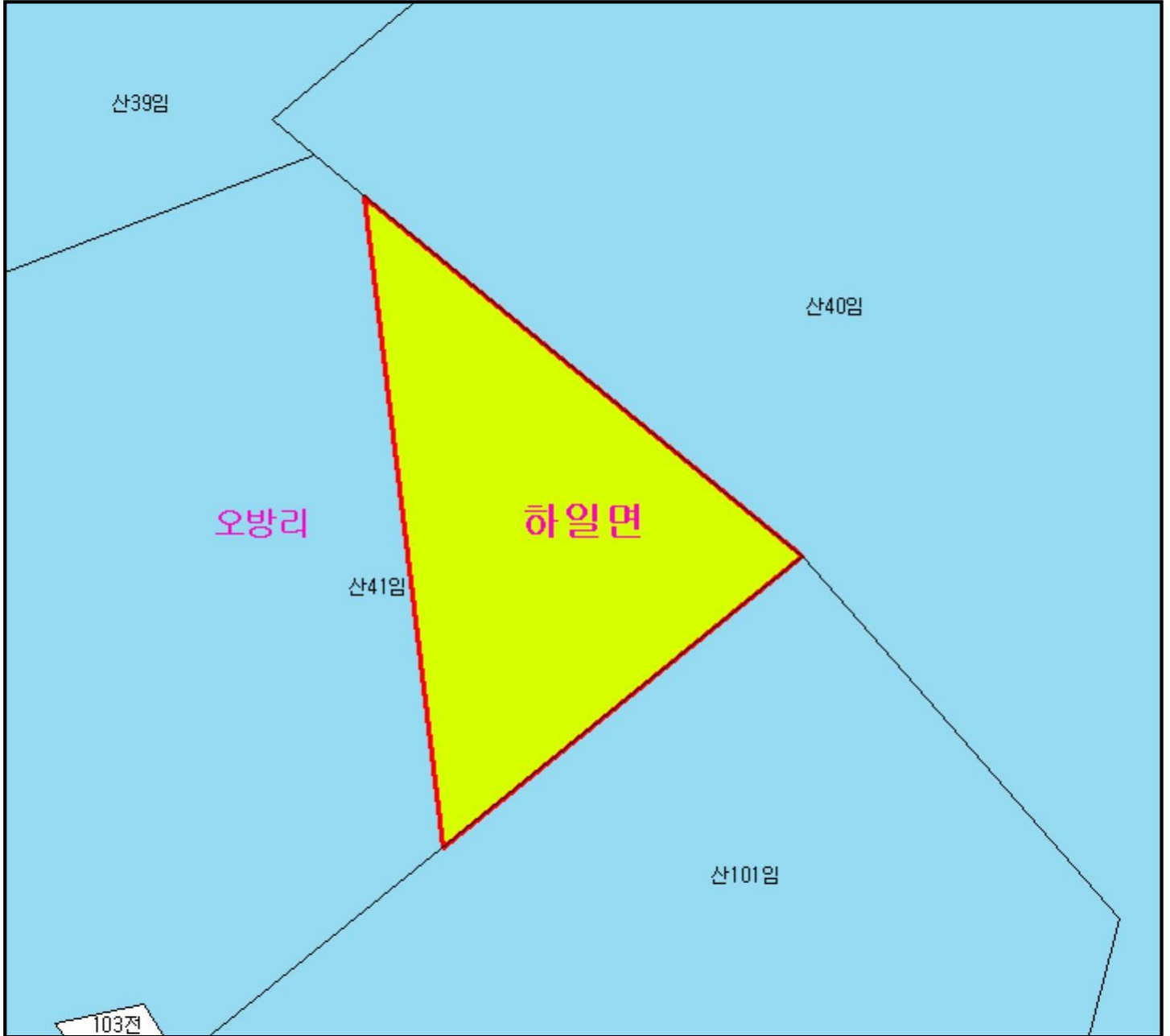


산시정보시스템
 (<http://flis.forestland.go.kr>)
 산림청 (<http://www.forest.go.kr>)

산 지구 분 도

(보전산지 변경지정 [공익용 ▶ 임업용])

NI52-6-5-028



범 례

	공익용산지		지적선
	임업용산지		행정경계
	준보전산지		대상지역

지정권자 : 산림청장
 고시일자 : 2016-03-18
 고시번호 : 산림청고시 제2016-29호

- 비고 :
1. 측량의 기준 : 한국측지계
 2. 투영법 : 횡단 메르카토르도법(타원체는 베셀타원체)
 3. 높이의 기준 : 인천만의 평균해면
 4. 본 지도는 지적이 표시된 지형도 또는 지적선을 기준으로 작성하였음
 5. 본 지도는 산림청장의 사전승인없이 복제, 국외반출, 임의개재, 편집을 할 수 없으며, 위반 시 관련법에 따라 처벌 받을 수 있음
 6. 본 지도에 의하여 측량할 수 없음



산시정보시스템
 (<http://flis.forestland.go.kr>)
 산림청 (<http://www.forest.go.kr>)

경상남도 고성군 하일면 오방리 일원

산 지구 분 도

(보전산지 변경지정 [공익용 ▶ 임업용])

NI52-6-5-028



범 례

	공익용산지		지적선
	임업용산지		행정경계
	준보전산지		대상지역

지정권자 : 산림청장
 고시일자 : 2016-03-18
 고시번호 : 산림청고시 제2016-29호

- 비고 :
1. 측량의 기준 : 한국측지계
 2. 투영법 : 횡단 메르카토르도법(타원체는 베셀타원체)
 3. 높이의 기준 : 인천만의 평균해면
 4. 본 지도는 지적이 표시된 지형도 또는 지적선을 기준으로 작성하였음
 5. 본 지도는 산림청장의 사전승인없이 복제, 국외반출, 임의개재, 편집을 할 수 없으며, 위반 시 관련법에 따라 처벌 받을 수 있음
 6. 본 지도에 의하여 측량할 수 없음



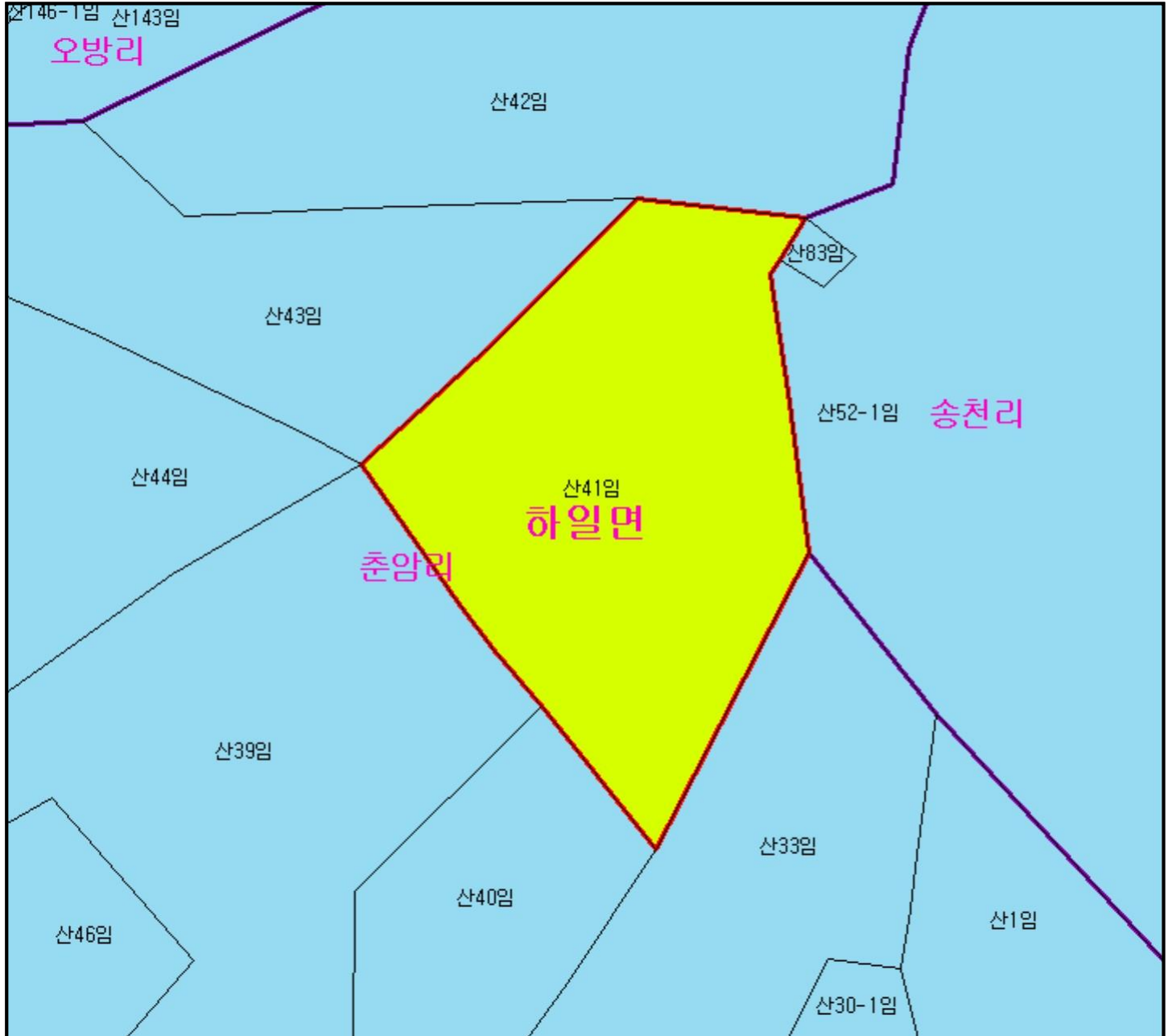
산시정보시스템
 (<http://flis.forestland.go.kr>)
 산림청 (<http://www.forest.go.kr>)

경상남도 고성군 하일면 오방리 일원

산 지구 분 도

(보전산지 변경지정 [공익용 ▶ 임업용])

NI52-6-5-038



범 례

	공익용산지		지적선
	임업용산지		행정경계
	준보전산지		대상지역

지정권자 : 산림청장
 고시일자 : 2016-03-18
 고시번호 : 산림청고시 제2016-29호

- 비고 :
1. 측량의 기준 : 한국측지계
 2. 투영법 : 횡단 메르카토르도법(타원체는 베셀타원체)
 3. 높이의 기준 : 인천만의 평균해면
 4. 본 지도는 지적이 표시된 지형도 또는 지적선을 기준으로 작성하였음
 5. 본 지도는 산림청장의 사전승인없이 복제, 국외반출, 임의개재, 편집을 할 수 없으며, 위반 시 관련법에 따라 처벌 받을 수 있음
 6. 본 지도에 의하여 측량할 수 없음



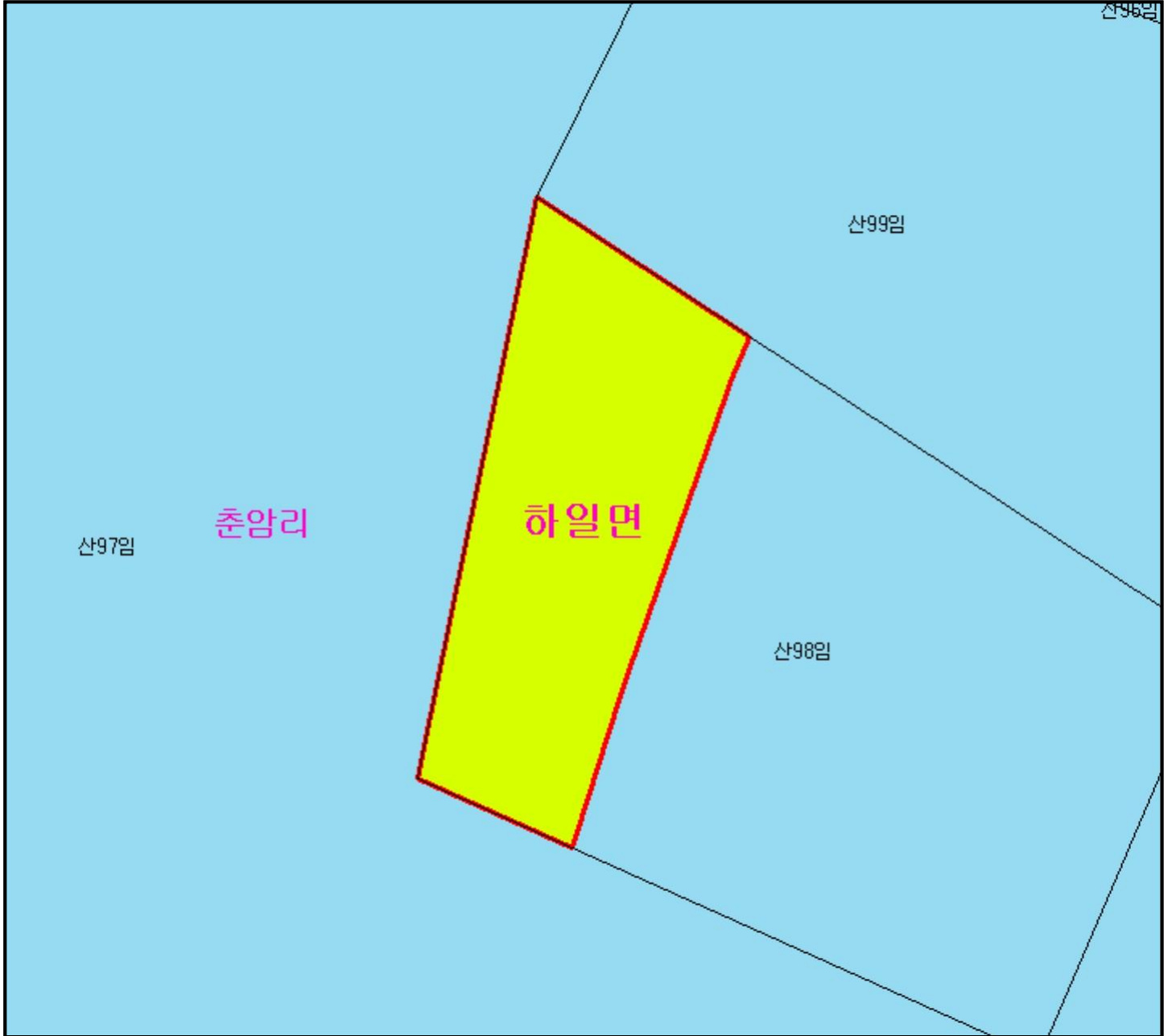
산시정보시스템
 (<http://flis.forestland.go.kr>)
 산림청 (<http://www.forest.go.kr>)

경상남도 고성군 하일면 춘암리 일원

산 지 구 분 도

(보전산지 변경지정 [공익용 ▶ 임업용])

NI52-6-5-037



범 례

	공익용산지		지적선
	임업용산지		행정경계
	준보전산지		대상지역

지정권자 : 산림청장
 고시일자 : 2016-03-18
 고시번호 : 산림청고시 제2016-29호

- 비고 :
1. 측량의 기준 : 한국측지계
 2. 투영법 : 횡단 메르카토르도법(타원체는 베셀타원체)
 3. 높이의 기준 : 인천만의 평균해면
 4. 본 지도는 지적이 표시된 지형도 또는 지적선을 기준으로 작성하였음
 5. 본 지도는 산림청장의 사전승인없이 복제, 국외반출, 임의개재, 편집을 할 수 없으며, 위반 시 관련법에 따라 처벌 받을 수 있음
 6. 본 지도에 의하여 측량할 수 없음



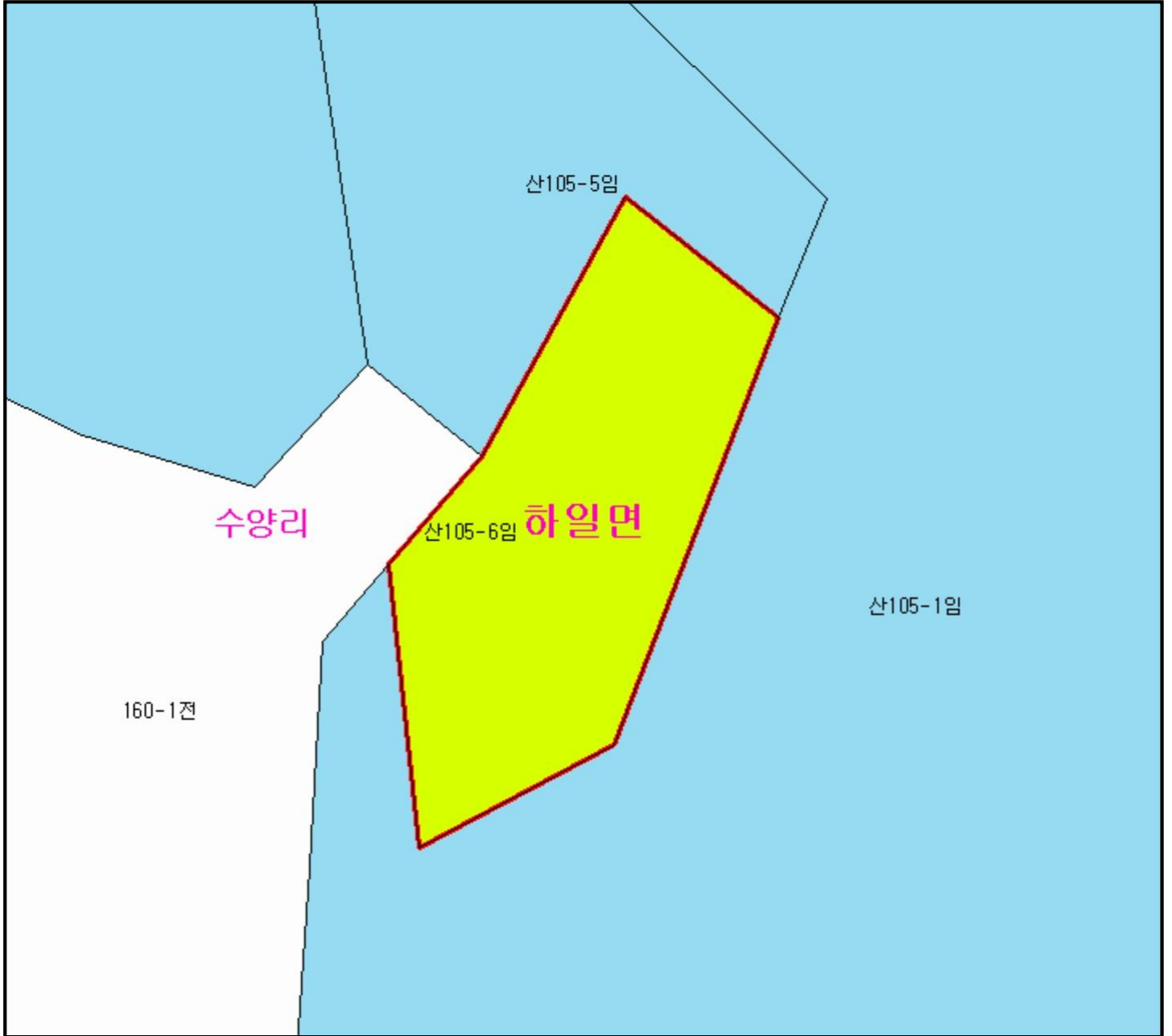
산시정보시스템
 (<http://flis.forestland.go.kr>)
 산림청 (<http://www.forest.go.kr>)

경상남도 고성군 하일면 춘암리 일원

산 지구 분 도

(보전산지 변경지정 [공익용 ▶ 임업용])

NI52-6-5-019



범 례

	공익용산지		지적선
	임업용산지		행정경계
	준보전산지		대상지역

지정권자 : 산림청장

고시일자 : 2016-03-18

고시번호 : 산림청고시 제2016-29호

비고 :

1. 측량의 기준 : 한국측지계
2. 투영법 : 횡단 메르카토르도법(타원체는 베셀타원체)
3. 높이의 기준 : 인천만의 평균해면
4. 본 지도는 지적이 표시된 지형도 또는 지적선을 기준으로 작성하였음
5. 본 지도는 산림청장의 사전승인없이 복제, 국외반출, 임의개재, 편집을 할 수 없으며, 위반 시 관련법에 따라 처벌 받을 수 있음
6. 본 지도에 의하여 측량할 수 없음



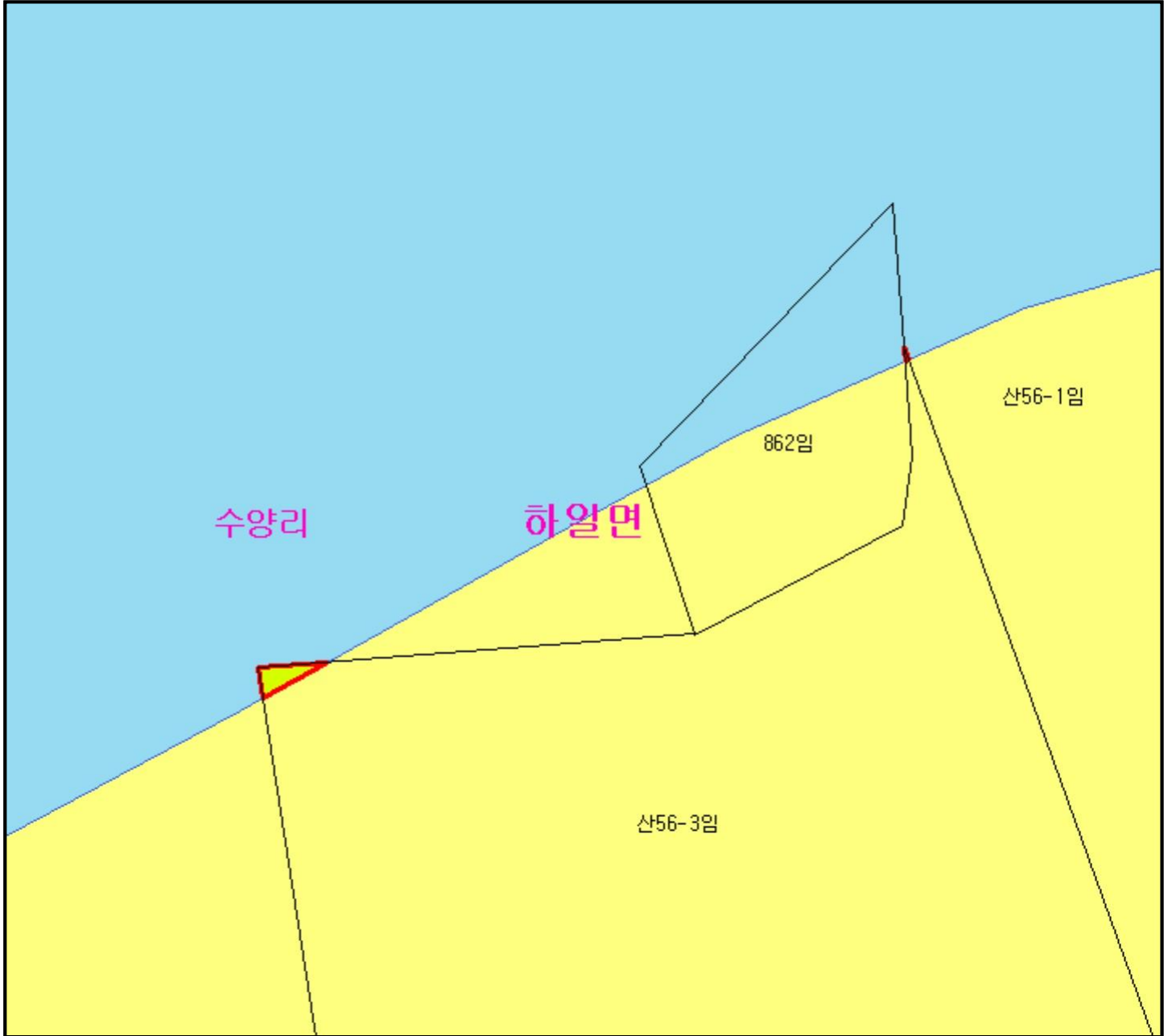
산시경보시스템
(<http://flis.forestland.go.kr>)
산림청 (<http://www.forest.go.kr>)

경상남도 고성군 하일면 수양리 일원

산 지 구 분 도

(보전산지 변경지정 [공익용 ▶ 임업용])

NI52-6-5-019



범 례

	공익용산지		지적선
	임업용산지		행정경계
	준보전산지		대상지역

지정권자 : 산림청장

고시일자 : 2016-03-18

고시번호 : 산림청고시 제2016-29호

비고 :

1. 측량의 기준 : 한국측지계
2. 투영법 : 횡단 메르카토르도법(타원체는 베셀타원체)
3. 높이의 기준 : 인천만의 평균해면
4. 본 지도는 지적이 표시된 지형도 또는 지적선을 기준으로 작성하였음
5. 본 지도는 산림청장의 사전승인없이 복제, 국외반출, 임의개재, 편집을 할 수 없으며, 위반 시 관련법에 따라 처벌 받을 수 있음
6. 본 지도에 의하여 측량할 수 없음



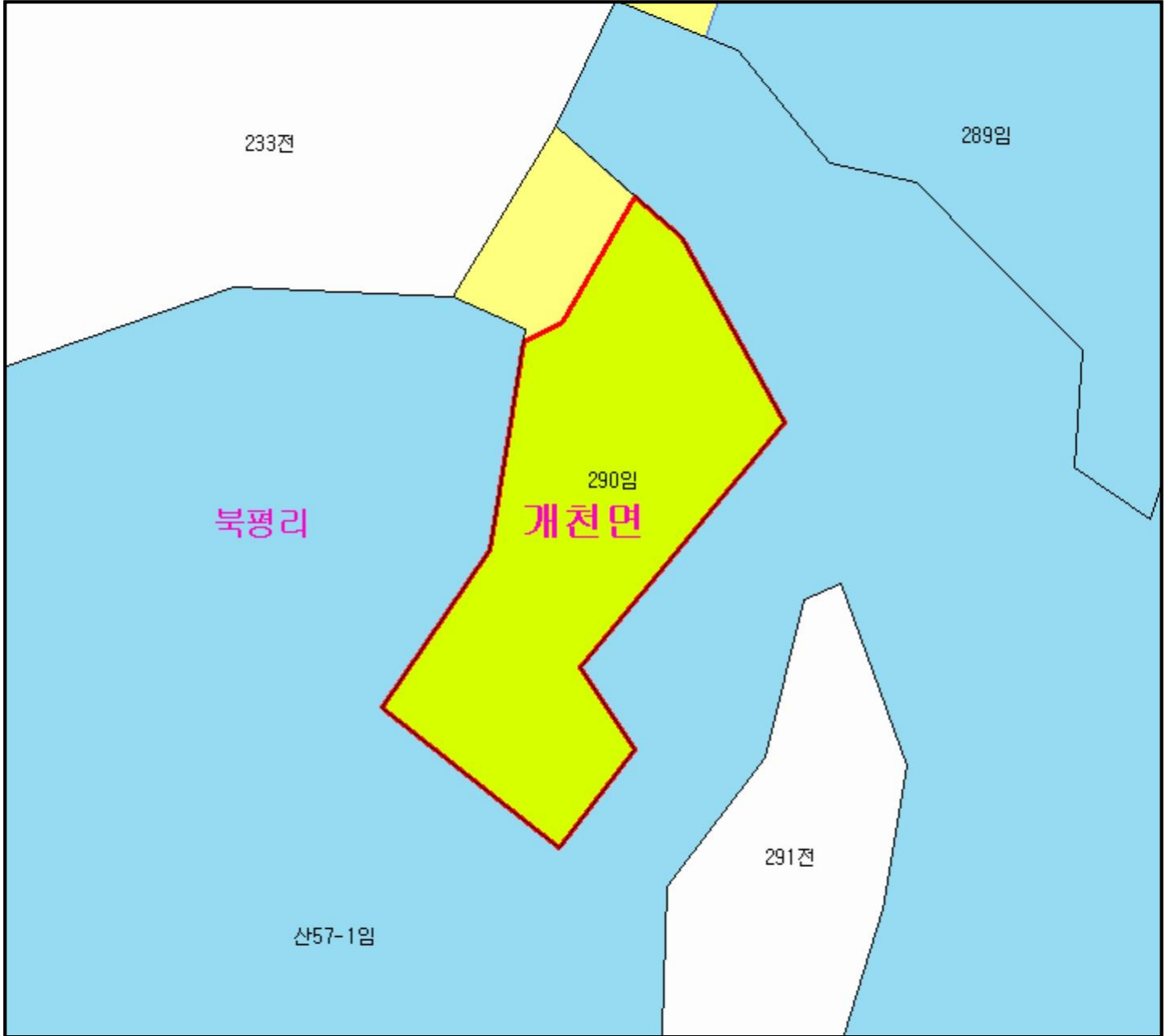
산시정보시스템
(<http://flis.forestland.go.kr>)
산림청 (<http://www.forest.go.kr>)

경상남도 고성군 하일면 수양리 일원

산 지 구 분 도

(보전산지 변경지정 [공익용 ▶ 임업용])

N152-2-24-061



범례

	공익용산지		지적선
	임업용산지		행정경계
	준보전산지		대상지역

지정권자 : 산림청장

고시일자 : 2016-03-18

고시번호 : 산림청고시 제2016-29호

비고 :

1. 측량의 기준 : 한국측지계
2. 투영법 : 횡단 메르카토르도법(타원체는 베셀타원체)
3. 높이의 기준 : 인천만의 평균해면
4. 본 지도는 지적이 표시된 지형도 또는 지적선을 기준으로 작성하였음
5. 본 지도는 산림청장의 사전승인없이 복제, 국외반출, 임의개재, 편집을 할 수 없으며, 위반 시 관련법에 따라 처벌 받을 수 있음
6. 본 지도에 의하여 측량할 수 없음



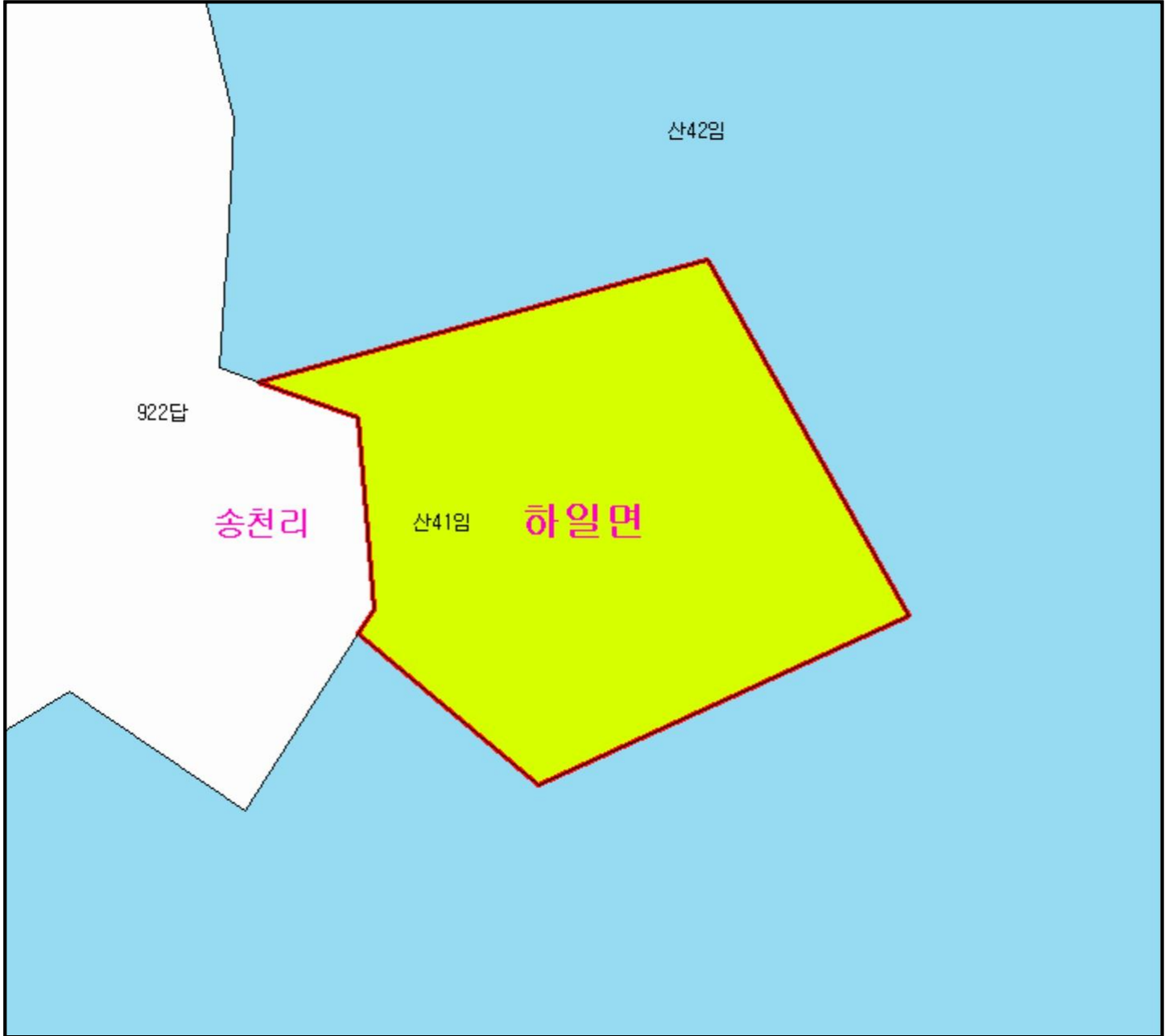
산시정보시스템
(<http://flis.forestland.go.kr>)
산림청 (<http://www.forest.go.kr>)

경상남도 고성군 개천면 북평리 일원






산 지 구 분 도

(보전산지 변경지정 [공익용 ▶ 임업용])

NI52-6-5-028



범 례

	공익용산지		지적선
	임업용산지		행정경계
	준보전산지		대상지역

지정권자 : 산림청장

고시일자 : 2016-03-18

고시번호 : 산림청고시 제2016-29호

비고 :

1. 측량의 기준 : 한국측지계
2. 투영법 : 횡단 메르카토르도법(타원체는 베셀타원체)
3. 높이의 기준 : 인천만의 평균해면
4. 본 지도는 지적이 표시된 지형도 또는 지적선을 기준으로 작성하였음
5. 본 지도는 산림청장의 사전승인없이 복제, 국외반출, 임의개재, 편집을 할 수 없으며, 위반 시 관련법에 따라 처벌 받을 수 있음
6. 본 지도에 의하여 측량할 수 없음



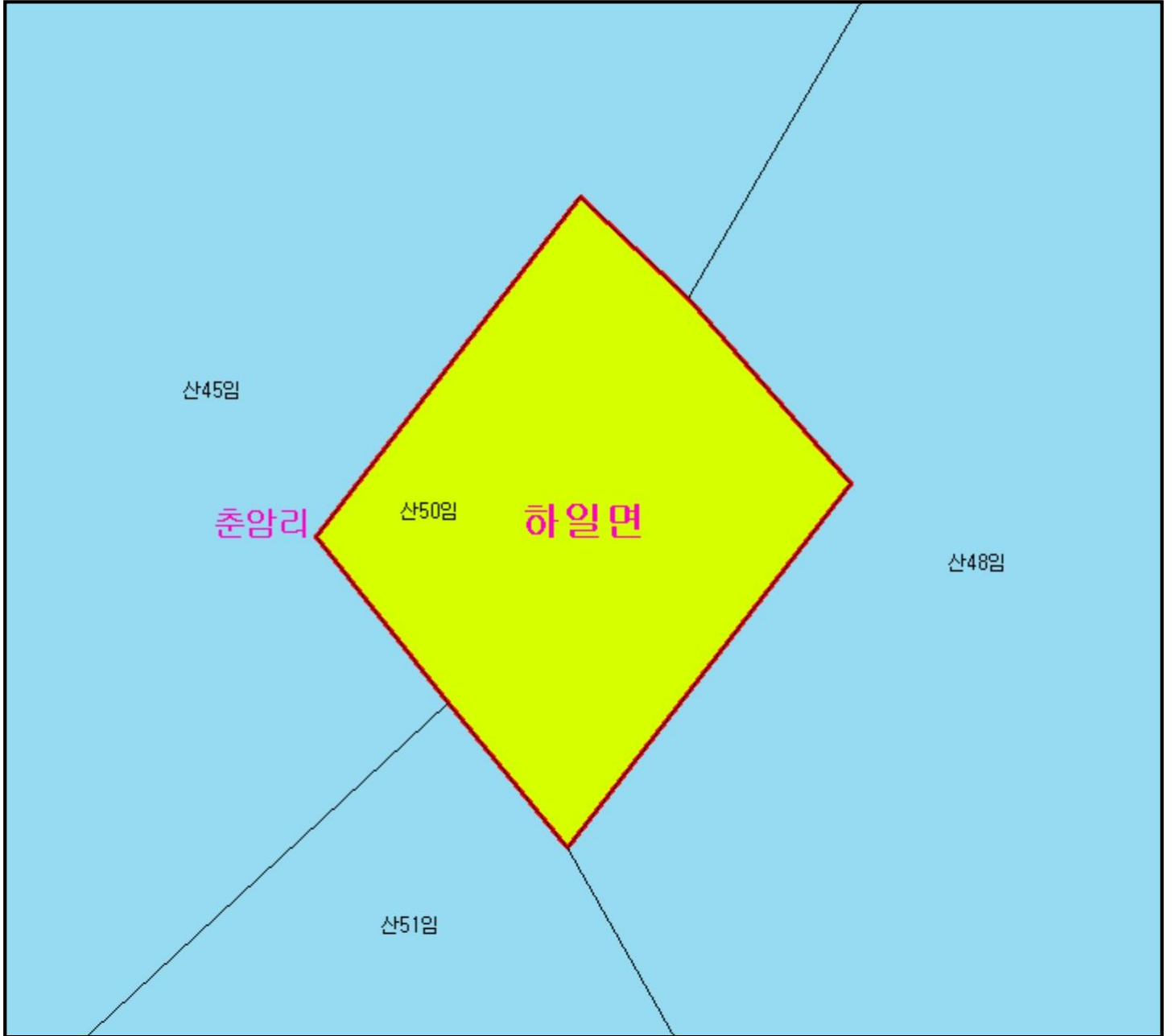
산시정보시스템
(<http://flis.forestland.go.kr>)
산림청 (<http://www.forest.go.kr>)

경상남도 고성군 하일면 송천리 일원

산 지구 분 도

(보전산지 변경지정 [공익용 ▶ 임업용])

NI52-6-5-038



범 례

	공익용산지		지적선
	임업용산지		행정경계
	준보전산지		대상지역

지정권자 : 산림청장

고시일자 : 2016-03-18

고시번호 : 산림청고시 제2016-29호

비고 :

1. 측량의 기준 : 한국측지계
2. 투영법 : 횡단 메르카토르도법(타원체는 베셀타원체)
3. 높이의 기준 : 인천만의 평균해면
4. 본 지도는 지적이 표시된 지형도 또는 지적선을 기준으로 작성하였음
5. 본 지도는 산림청장의 사전승인없이 복제, 국외반출, 임의개재, 편집을 할 수 없으며, 위반 시 관련법에 따라 처벌 받을 수 있음
6. 본 지도에 의하여 측량할 수 없음



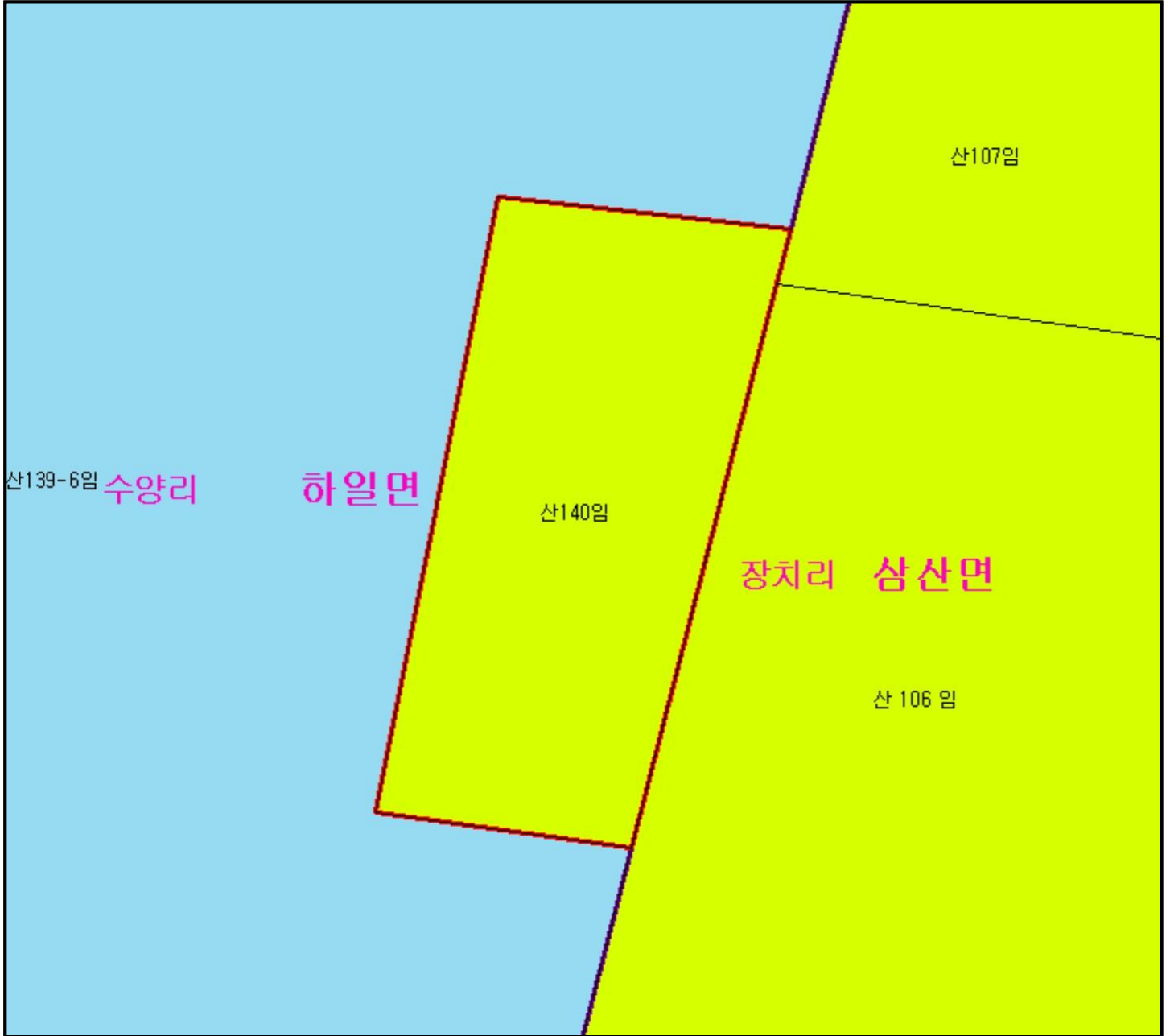
산시정보시스템
(<http://flis.forestland.go.kr>)
산림청 (<http://www.forest.go.kr>)

경상남도 고성군 하일면 춘암리 일원

산 지구 분 도

(보전산지 변경지정 [공익용 ▶ 임업용])

NI52-6-5-020



범 례

	공익용산지		지적선
	임업용산지		행정경계
	준보전산지		대상지역

지정권자 : 산림청장
 고시일자 : 2016-03-18
 고시번호 : 산림청고시 제2016-29호

- 비고 :
1. 측량의 기준 : 한국측지계
 2. 투영법 : 횡단 메르카토르도법(타원체는 베셀타원체)
 3. 높이의 기준 : 인천만의 평균해면
 4. 본 지도는 지적이 표시된 지형도 또는 지적선을 기준으로 작성하였음
 5. 본 지도는 산림청장의 사전승인없이 복제, 국외반출, 임의개재, 편집을 할 수 없으며, 위반 시 관련법에 따라 처벌 받을 수 있음
 6. 본 지도에 의하여 측량할 수 없음

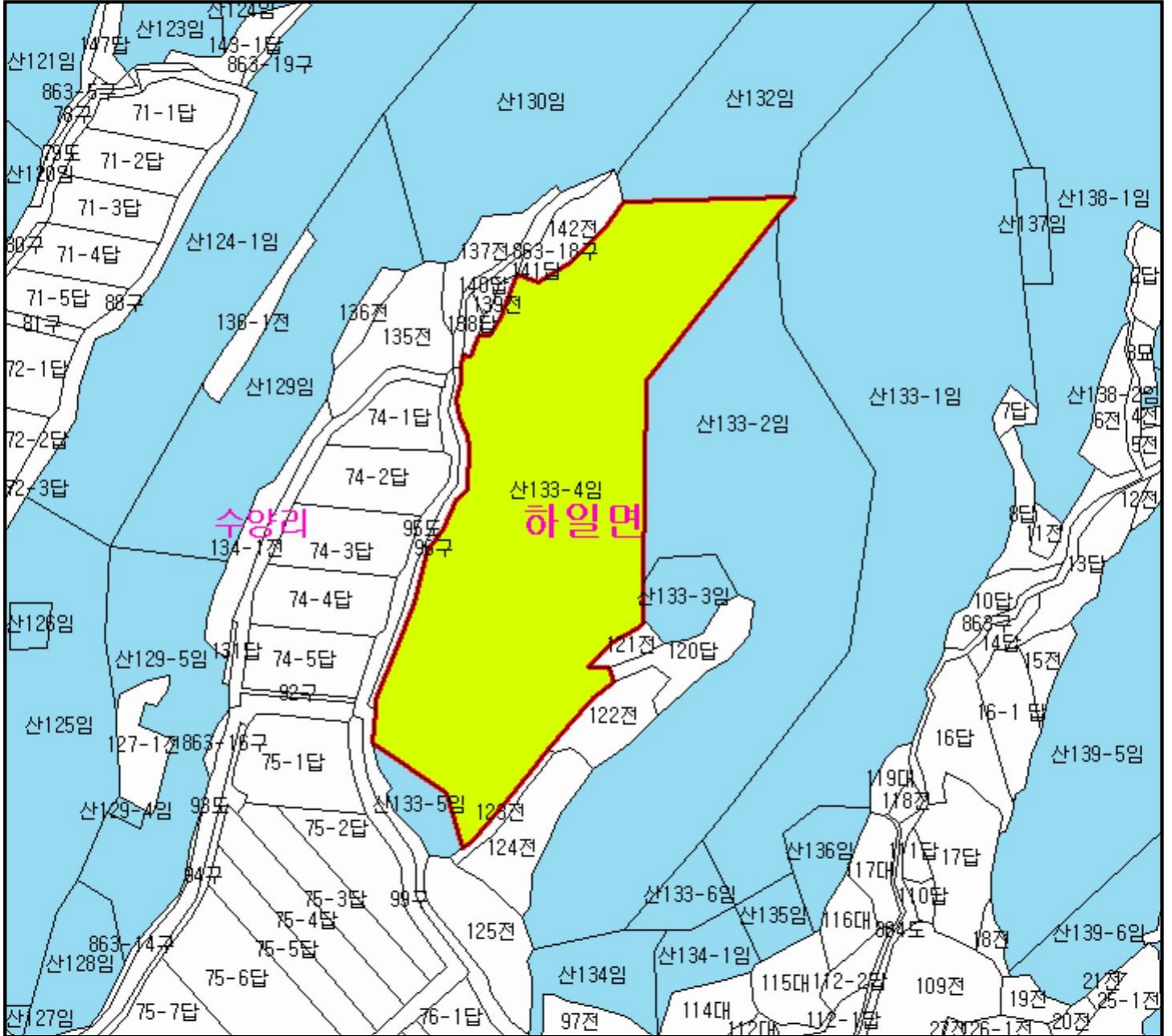


산시정보시스템
 (<http://flis.forestland.go.kr>)
 산림청 (<http://www.forest.go.kr>)

산지 구분도

(보전산지 변경지정 [공익용 ▶ 임업용])

NI52-6-5-020



범례

	공익용산지		지적선
	임업용산지		행정경계
	준보전산지		대상지역

지정권자 : 산림청장
 고시일자 : 2016-03-18
 고시번호 : 산림청고시 제2016-29호

비고 :
 1. 측량의 기준 : 한국측지계
 2. 투영법 : 횡단 메르카토르도법(타원체는 베셀타원체)
 3. 높이의 기준 : 인천만의 평균해면
 4. 본 지도는 지적이 표시된 지형도 또는 지적선을 기준으로 작성하였음
 5. 본 지도는 산림청장의 사전승인없이 복제, 국외반출, 임의개제, 편집을 할 수 없으며, 위반 시 관련법에 따라 처벌 받을 수 있음
 6. 본 지도에 의하여 측량할 수 없음

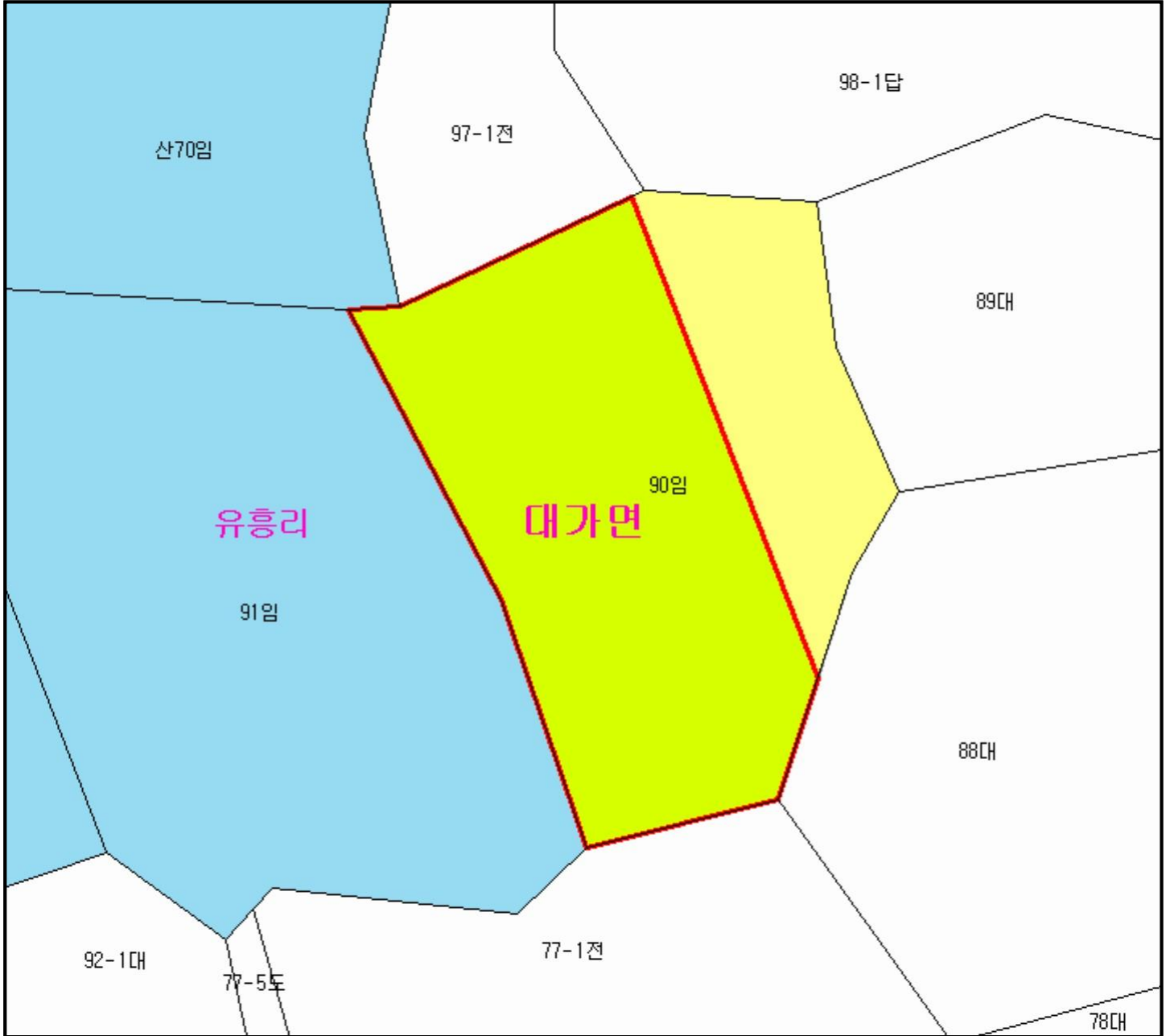


산시정보시스템
<http://flis.forestland.go.kr>
 산림청 <http://www.forest.go.kr>

산 지 구 분 도

(보전산지 변경지정 [공익용 ▶ 임업용])

NI52-2-24-093



범 례

	공익용산지		지적선
	임업용산지		행정경계
	준보전산지		대상지역

지정권자 : 산림청장
 고시일자 : 2016-03-18
 고시번호 : 산림청고시 제2016-29호

- 비고 :
1. 측량의 기준 : 한국측지계
 2. 투영법 : 횡단 메르카토르도법(타원체는 베셀타원체)
 3. 높이의 기준 : 인천만의 평균해면
 4. 본 지도는 지적이 표시된 지형도 또는 지적선을 기준으로 작성하였음
 5. 본 지도는 산림청장의 사전승인없이 복제, 국외반출, 임의개재, 편집을 할 수 없으며, 위반 시 관련법에 따라 처벌 받을 수 있음
 6. 본 지도에 의하여 측량할 수 없음



산시정보시스템
 (<http://flis.forestland.go.kr>)
 산림청 (<http://www.forest.go.kr>)

경상남도 고성군 대가면 유흥리 일원

산 지구 분 도

(보전산지 변경지정 [공익용 ▶ 임업용])

NI52-6-5-028



범 례

	공익용산지		지적선
	임업용산지		행정경계
	준보전산지		대상지역

지정권자 : 산림청장
 고시일자 : 2016-03-18
 고시번호 : 산림청고시 제2016-29호

- 비고 :
1. 측량의 기준 : 한국측지계
 2. 투영법 : 횡단 메르카토르도법(타원체는 베셀타원체)
 3. 높이의 기준 : 인천만의 평균해면
 4. 본 지도는 지적이 표시된 지형도 또는 지적선을 기준으로 작성하였음
 5. 본 지도는 산림청장의 사전승인없이 복제, 국외반출, 임의개재, 편집을 할 수 없으며, 위반 시 관련법에 따라 처벌 받을 수 있음
 6. 본 지도에 의하여 측량할 수 없음

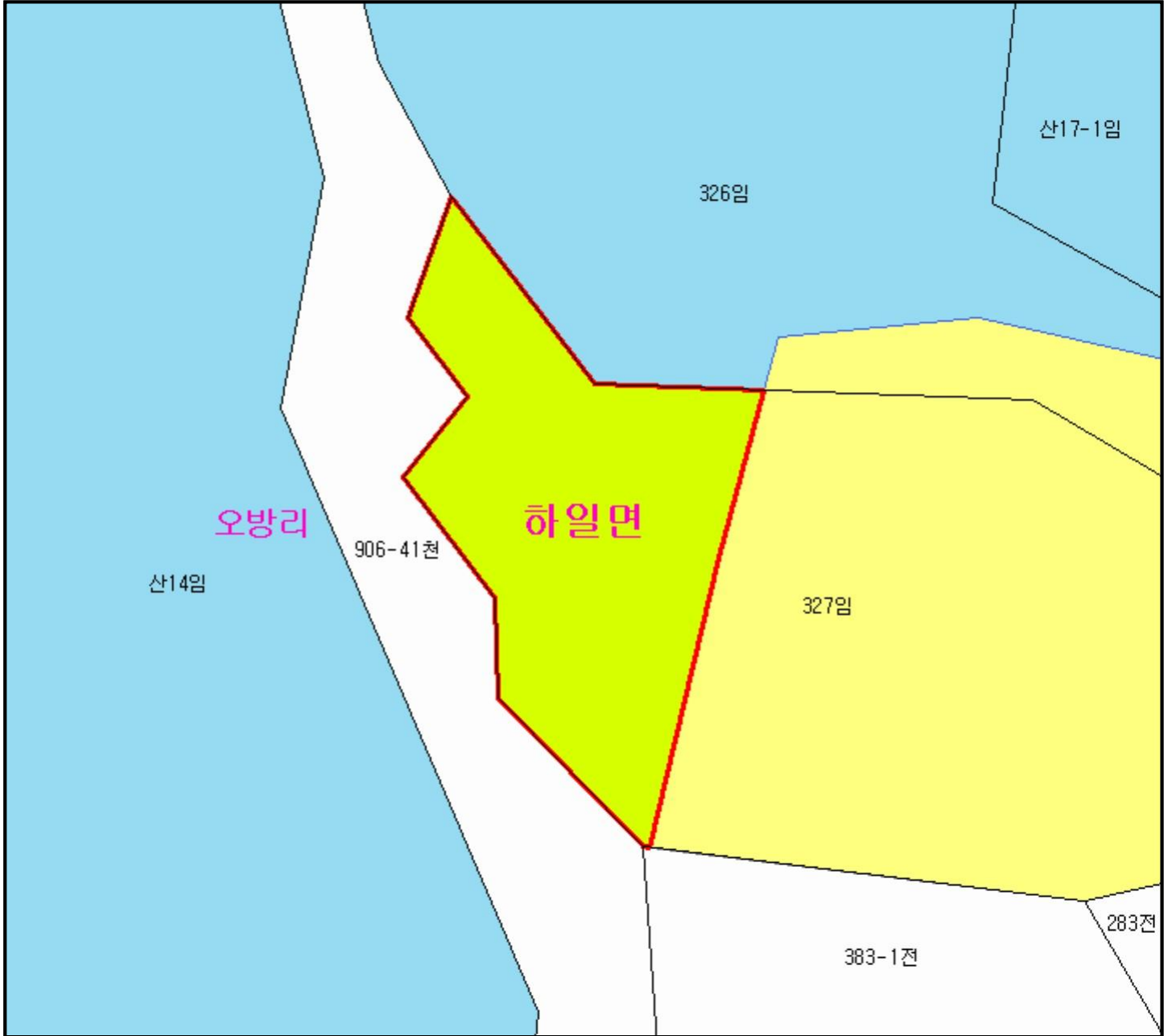


산시정보시스템
 (<http://flis.forestland.go.kr>)
 산림청 (<http://www.forest.go.kr>)

산 지 구 분 도

(보전산지 변경지정 [공익용 ▶ 임업용])

NI52-6-5-028



범 례

	공익용산지		지적선
	임업용산지		행정경계
	준보전산지		대상지역

지정권자 : 산림청장
 고시일자 : 2016-03-18
 고시번호 : 산림청고시 제2016-29호

- 비고 :
1. 측량의 기준 : 한국측지계
 2. 투영법 : 횡단 메르카토르도법(타원체는 베셀타원체)
 3. 높이의 기준 : 인천만의 평균해면
 4. 본 지도는 지적이 표시된 지형도 또는 지적선을 기준으로 작성하였음
 5. 본 지도는 산림청장의 사전승인없이 복제, 국외반출, 임의개재, 편집을 할 수 없으며, 위반 시 관련법에 따라 처벌 받을 수 있음
 6. 본 지도에 의하여 측량할 수 없음

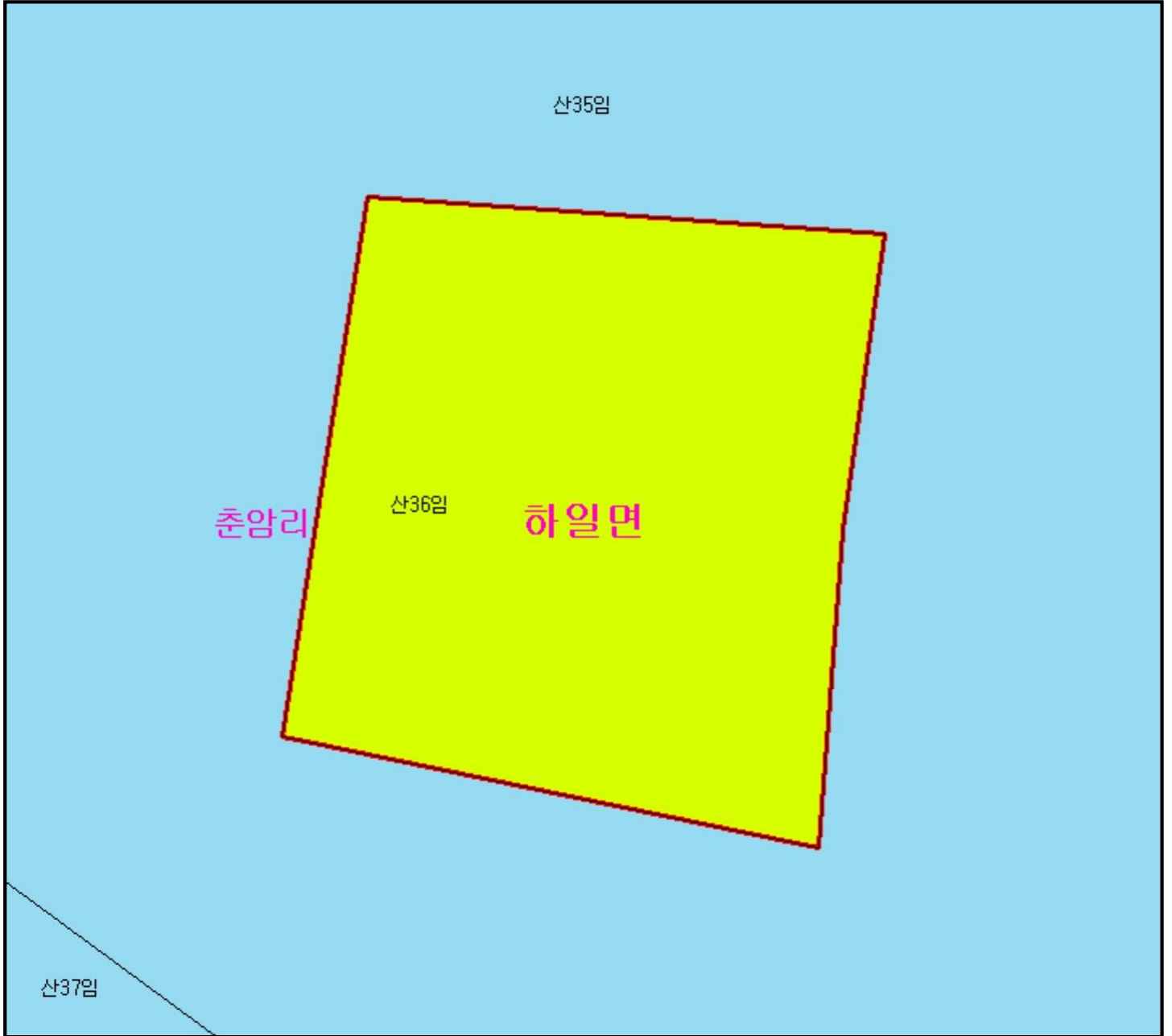


산시정보시스템
 (<http://flis.forestland.go.kr>)
 산림청 (<http://www.forest.go.kr>)

산 지 구 분 도

(보전산지 변경지정 [공익용 ▶ 임업용])

NI52-6-5-038



범 례

	공익용산지		지적선
	임업용산지		행정경계
	준보전산지		대상지역

지정권자 : 산림청장

고시일자 : 2016-03-18

고시번호 : 산림청고시 제2016-29호

비고 :

1. 측량의 기준 : 한국측지계
2. 투영법 : 횡단 메르카토르도법(타원체는 베셀타원체)
3. 높이의 기준 : 인천만의 평균해면
4. 본 지도는 지적이 표시된 지형도 또는 지적선을 기준으로 작성하였음
5. 본 지도는 산림청장의 사전승인없이 복제, 국외반출, 임의개재, 편집을 할 수 없으며, 위반 시 관련법에 따라 처벌 받을 수 있음
6. 본 지도에 의하여 측량할 수 없음



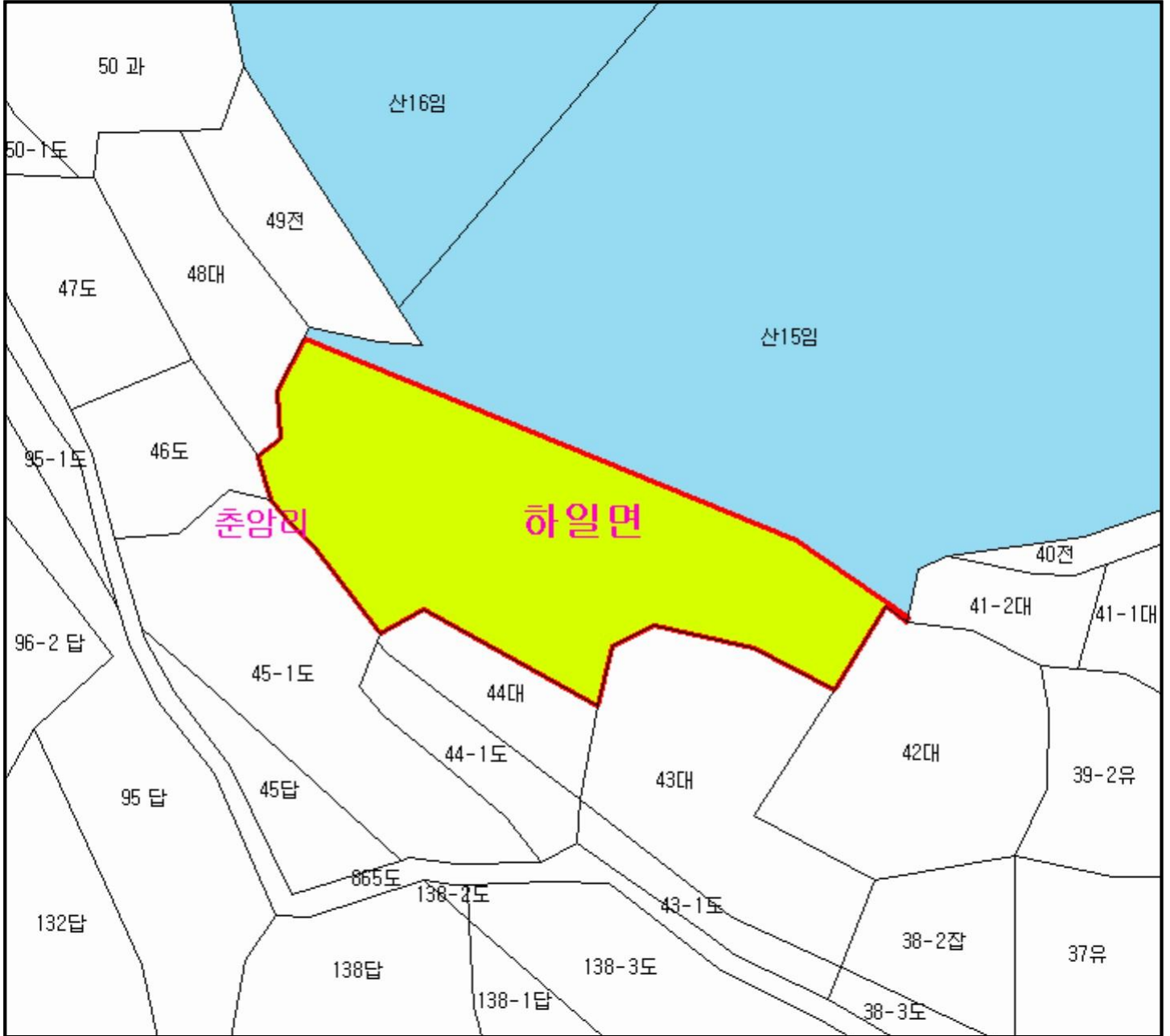
산시정보시스템
(<http://flis.forestland.go.kr>)
산림청 (<http://www.forest.go.kr>)

경상남도 고성군 하일면 춘암리 일원

산 지구 분 도

(보전산지 변경지정 [공익용 ▶ 임업용])

NI52-6-5-038



범 례

	공익용산지		지적선
	임업용산지		행정경계
	준보전산지		대상지역

지정권자 : 산림청장
 고시일자 : 2016-03-18
 고시번호 : 산림청고시 제2016-29호

- 비고 :
1. 측량의 기준 : 한국측지계
 2. 투영법 : 횡단 메르카토르도법(타원체는 베셀타원체)
 3. 높이의 기준 : 인천만의 평균해면
 4. 본 지도는 지적이 표시된 지형도 또는 지적선을 기준으로 작성하였음
 5. 본 지도는 산림청장의 사전승인없이 복제, 국외반출, 임의개재, 편집을 할 수 없으며, 위반 시 관련법에 따라 처벌 받을 수 있음
 6. 본 지도에 의하여 측량할 수 없음



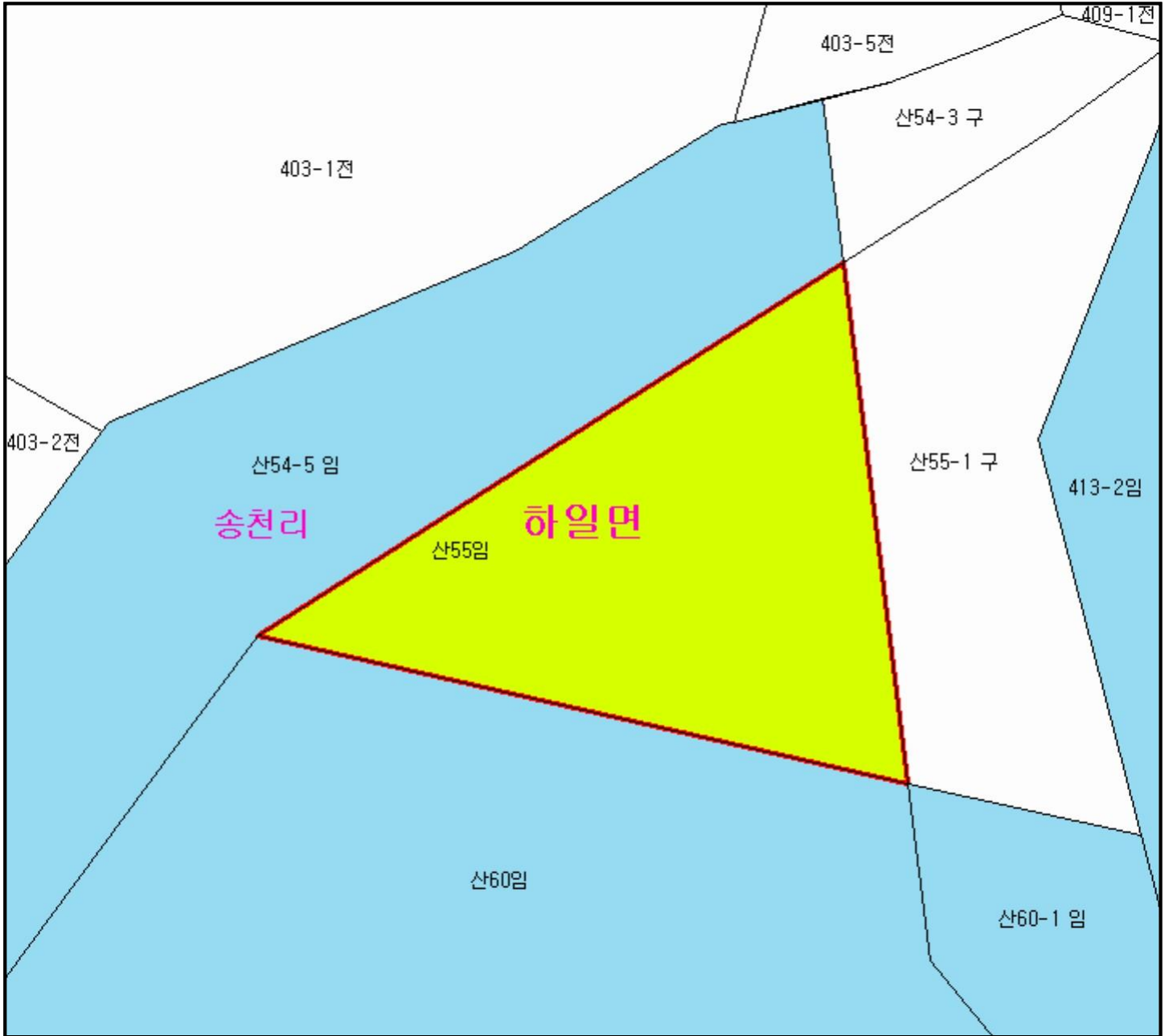
산시정보시스템
 (<http://flis.forestland.go.kr>)
 산림청 (<http://www.forest.go.kr>)

경상남도 고성군 하일면 춘암리 일원

산 지 구 분 도

(보전산지 변경지정 [공익용 ▶ 임업용])

NI52-6-5-039



범 례

	공익용산지		지적선
	임업용산지		행정경계
	준보전산지		대상지역

지정권자 : 산림청장

고시일자 : 2016-03-18

고시번호 : 산림청고시 제2016-29호

비고 :

1. 측량의 기준 : 한국측지계
2. 투영법 : 횡단 메르카토르도법(타원체는 베셀타원체)
3. 높이의 기준 : 인천만의 평균해면
4. 본 지도는 지적이 표시된 지형도 또는 지적선을 기준으로 작성하였음
5. 본 지도는 산림청장의 사전승인없이 복제, 국외반출, 임의개재, 편집을 할 수 없으며, 위반 시 관련법에 따라 처벌 받을 수 있음
6. 본 지도에 의하여 측량할 수 없음



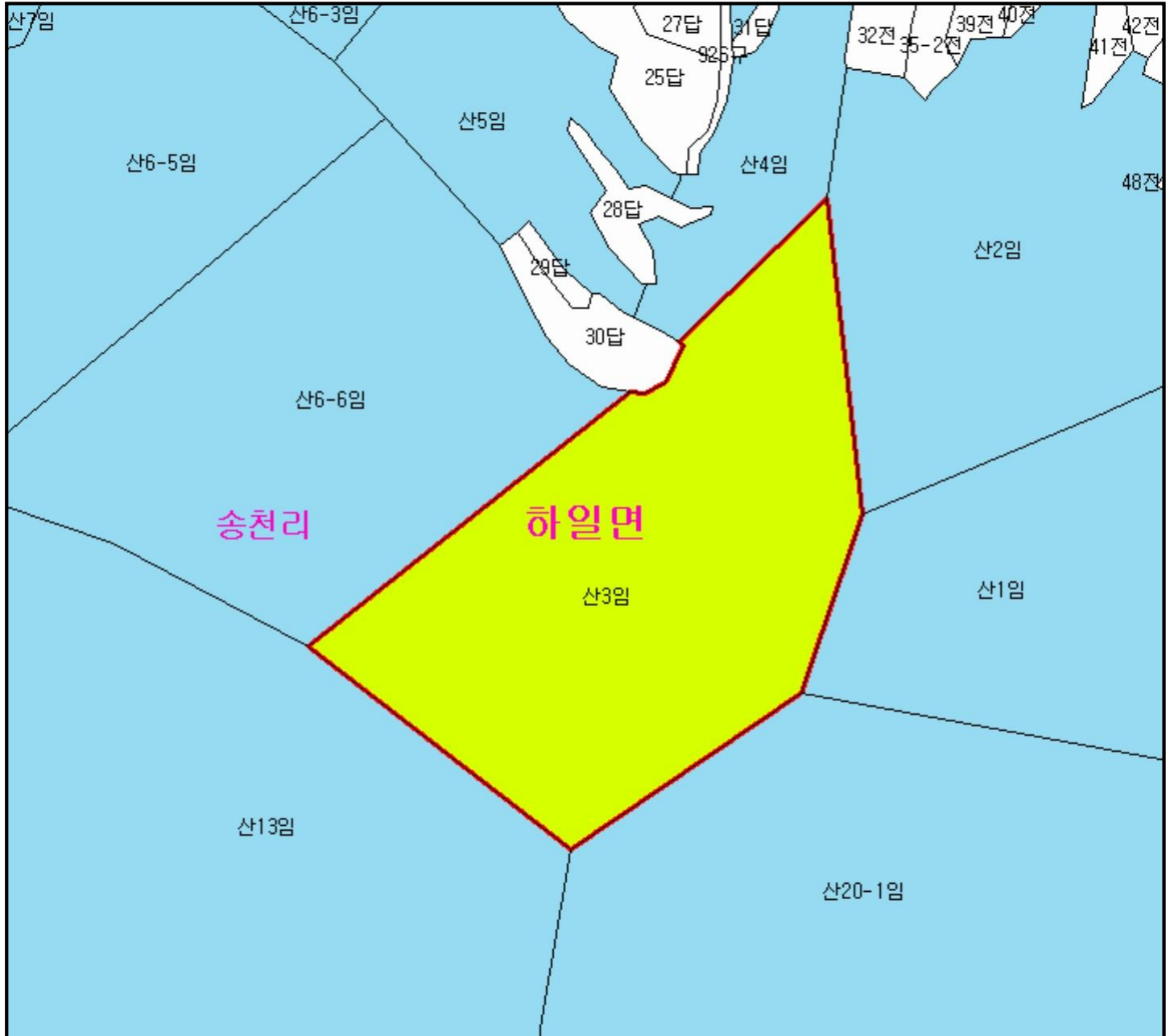
산시정보시스템
(<http://flis.forestland.go.kr>)
산림청 (<http://www.forest.go.kr>)

경상남도 고성군 하일면 송천리 일원

산 지 구 분 도

(보전산지 변경지정 [공익용 ▶ 임업용])

NI52-6-5-030



범 례

	공익용산지		지적선
	임업용산지		행정경계
	준보전산지		대상지역

지정권자 : 산림청장

고시일자 : 2016-03-18

고시번호 : 산림청고시 제2016-29호

비고 :

1. 측량의 기준 : 한국측지계
2. 투영법 : 횡단 메르카토르도법(타원체는 베셀타원체)
3. 높이의 기준 : 인천만의 평균해면
4. 본 지도는 지적이 표시된 지형도 또는 지적선을 기준으로 작성하였음
5. 본 지도는 산림청장의 사전승인없이 복제, 국외반출, 임의개재, 편집을 할 수 없으며, 위반 시 관련법에 따라 처벌 받을 수 있음
6. 본 지도에 의하여 측량할 수 없음



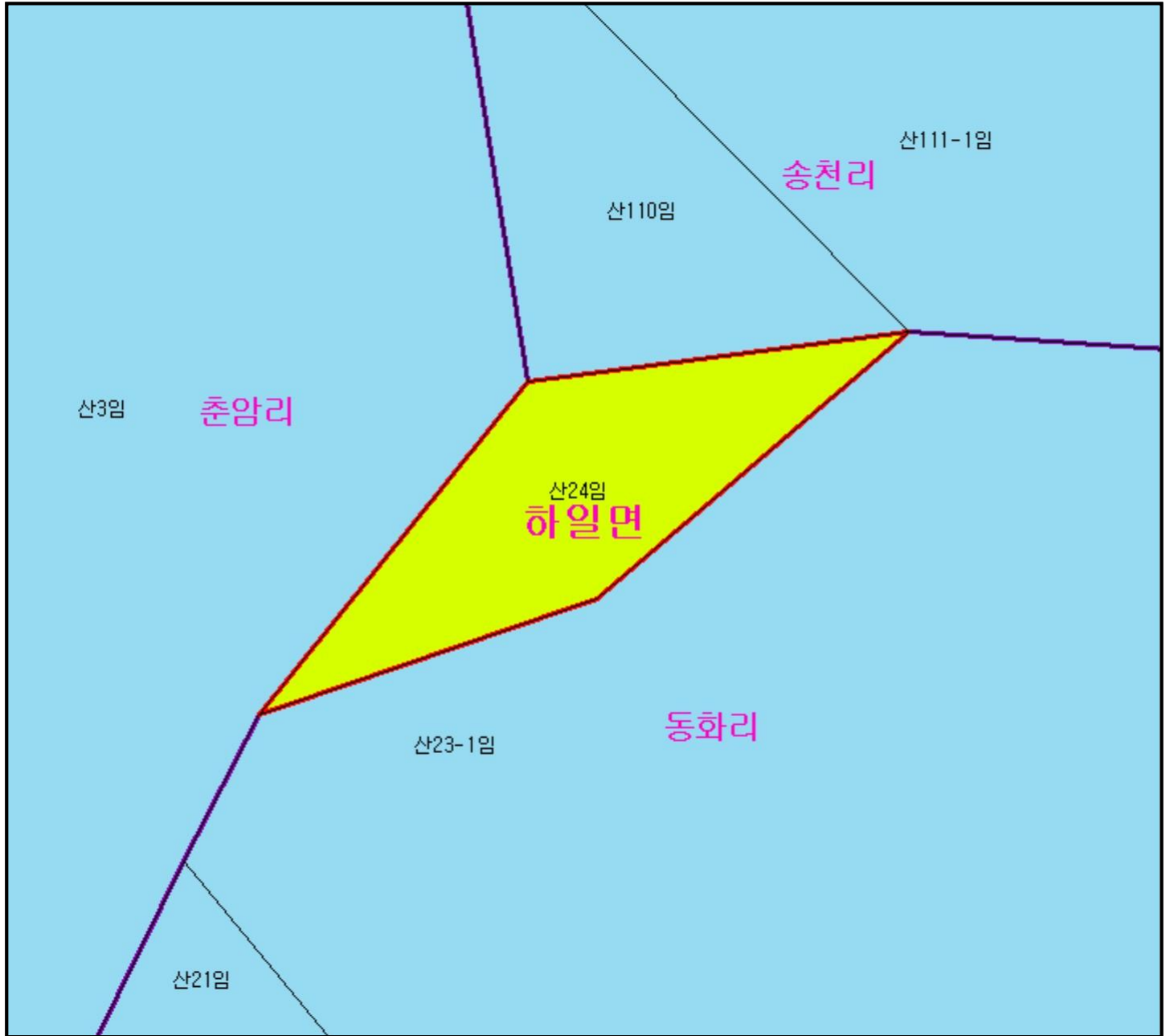
산시경보시스템
(<http://flis.forestland.go.kr>)
산림청 (<http://www.forest.go.kr>)

경상남도 고성군 하일면 송천리 일원

산 지 구 분 도

(보전산지 변경지정 [공익용 ▶ 임업용])

NI52-6-5-038



범 례

	공익용산지		지적선
	임업용산지		행정경계
	준보전산지		대상지역

지정권자 : 산림청장
 고시일자 : 2016-03-18
 고시번호 : 산림청고시 제2016-29호

- 비고 :
1. 측량의 기준 : 한국측지계
 2. 투영법 : 횡단 메르카토르도법(타원체는 베셀타원체)
 3. 높이의 기준 : 인천만의 평균해면
 4. 본 지도는 지적이 표시된 지형도 또는 지적선을 기준으로 작성하였음
 5. 본 지도는 산림청장의 사전승인없이 복제, 국외반출, 임의개재, 편집을 할 수 없으며, 위반 시 관련법에 따라 처벌 받을 수 있음
 6. 본 지도에 의하여 측량할 수 없음



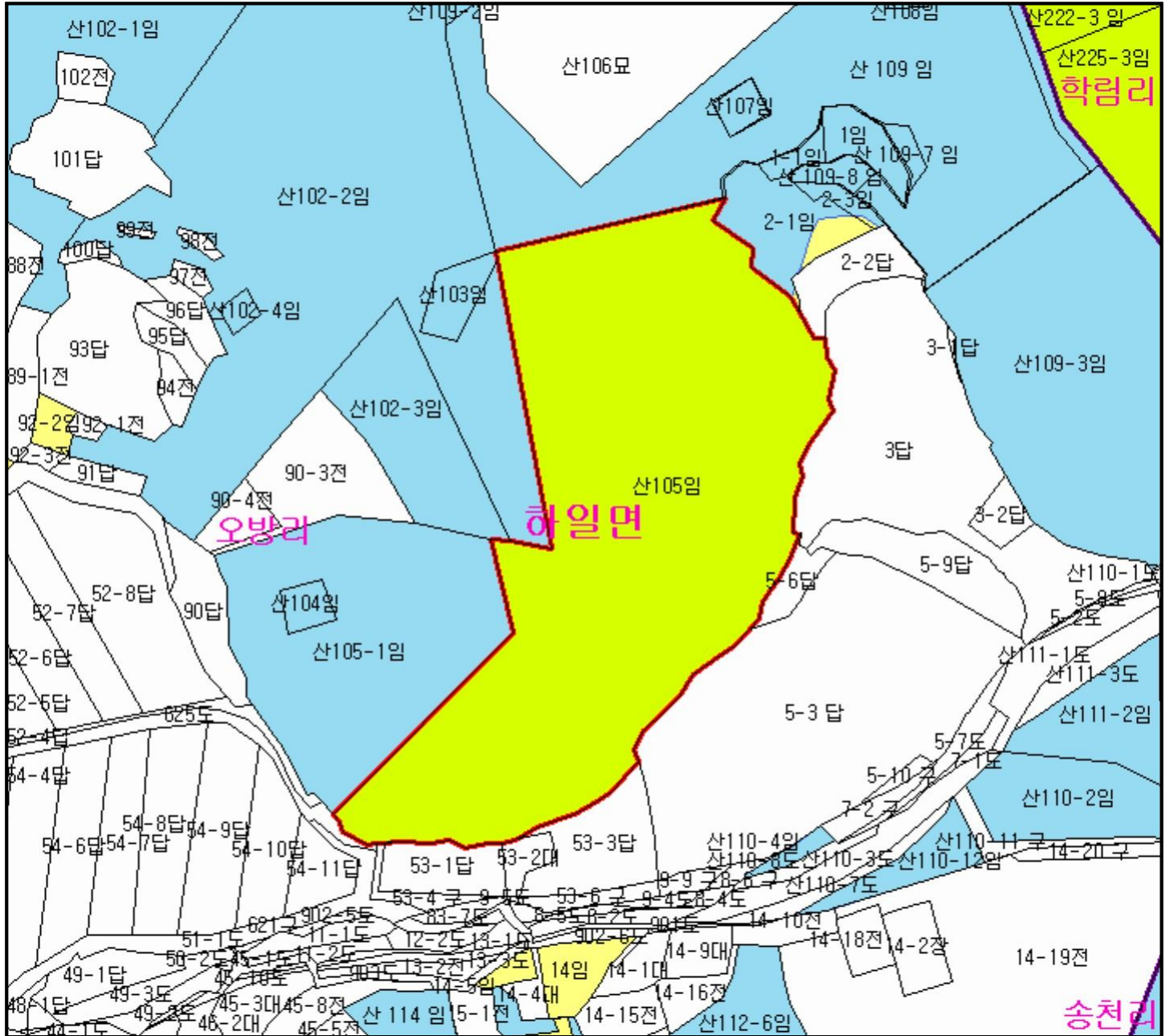
산시정보시스템
 (<http://flis.forestland.go.kr>)
 산림청 (<http://www.forest.go.kr>)

경상남도 고성군 하일면 동화리 일원




산 지구 분도

(보전산지 변경지정 [공익용 ▶ 임업용])

NI52-6-5-028



범례

	공익용산지		지적선
	임업용산지		행정경계
	준보전산지		대상지역

지정권자 : 산림청장
 고시일자 : 2016-03-18
 고시번호 : 산림청고시 제2016-29호

비고 :
 1. 측량의 기준 : 한국측지계
 2. 투영법 : 횡단 메르카토르도법(타원체는 베셀타원체)
 3. 높이의 기준 : 인천만의 평균해면
 4. 본 지도는 지적이 표시된 지형도 또는 지적선을 기준으로 작성하였음
 5. 본 지도는 산림청장의 사전승인없이 복제, 국외반출, 임의개재, 편집을 할 수 없으며, 위반 시 관련법에 따라 처벌 받을 수 있음
 6. 본 지도에 의하여 측량할 수 없음

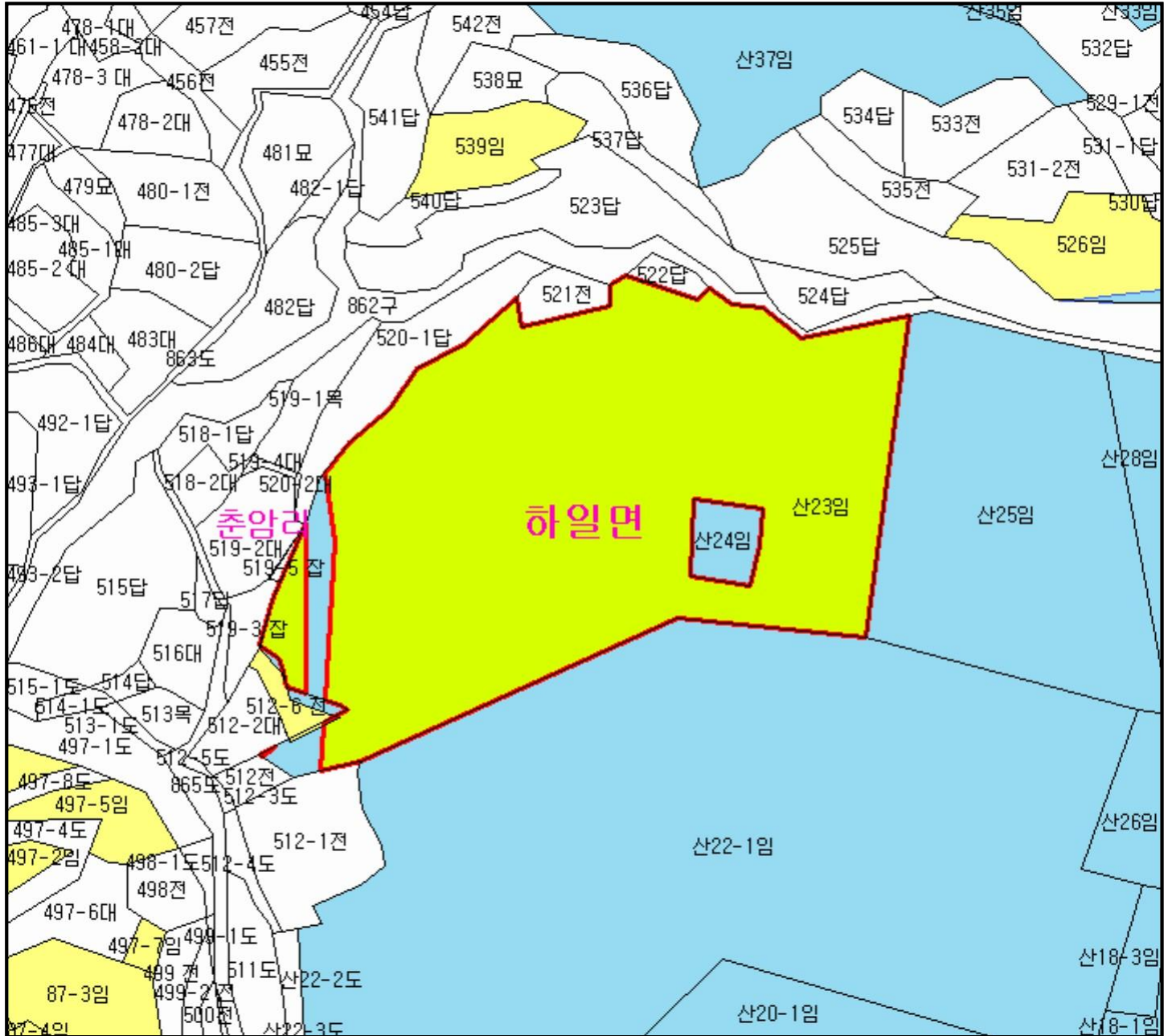


산시정보시스템
 (http://flis.forestland.go.kr)
 산림청 (http://www.forest.go.kr)

산 지구 분도

(보전산지 변경지정 [공익용 ▶ 임업용])

NI52-6-5-038



범례

	공익용산지		지적선
	임업용산지		행정경계
	준보전산지		대상지역

지정권자 : 산림청장
 고시일자 : 2016-03-18
 고시번호 : 산림청고시 제2016-29호

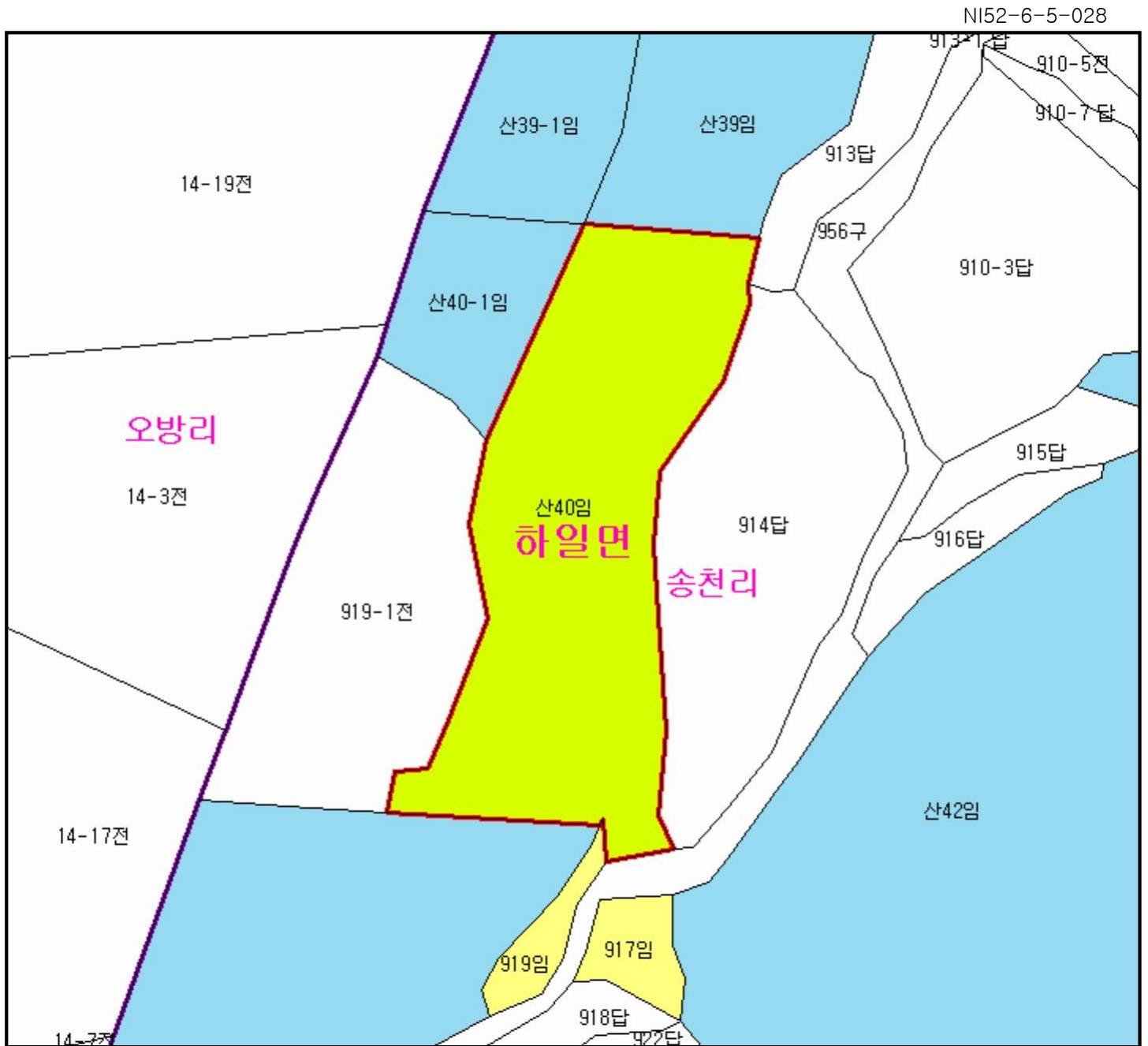
비고 :
 1. 측량의 기준 : 한국측지계
 2. 투영법 : 횡단 메르카토르도법(타원체는 베셀타원체)
 3. 높이의 기준 : 인천만의 평균해면
 4. 본 지도는 지적이 표시된 지형도 또는 지적선을 기준으로 작성하였음
 5. 본 지도는 산림청장의 사전승인없이 복제, 국외반출, 임의개재, 편집을 할 수 없으며, 위반 시 관련법에 따라 처벌 받을 수 있음
 6. 본 지도에 의하여 측량할 수 없음





산시경보시스템
 (http://flis.forestland.go.kr)
 산림청 (http://www.forest.go.kr)

산 지구 분 도

(보전산지 변경지정 [공익용 ▶ 임업용])



범 례

	공익용산지		지적선
	임업용산지		행정경계
	준보전산지		대상지역

지정권자 : 산림청장
 고시일자 : 2016-03-18
 고시번호 : 산림청고시 제2016-29호

- 비고 :
1. 측량의 기준 : 한국측지계
 2. 투영법 : 횡단 메르카토르도법(타원체는 베셀타원체)
 3. 높이의 기준 : 인천만의 평균해면
 4. 본 지도는 지적이 표시된 지형도 또는 지적선을 기준으로 작성하였음
 5. 본 지도는 산림청장의 사전승인없이 복제, 국외반출, 임의개재, 편집을 할 수 없으며, 위반 시 관련법에 따라 처벌 받을 수 있음
 6. 본 지도에 의하여 측량할 수 없음

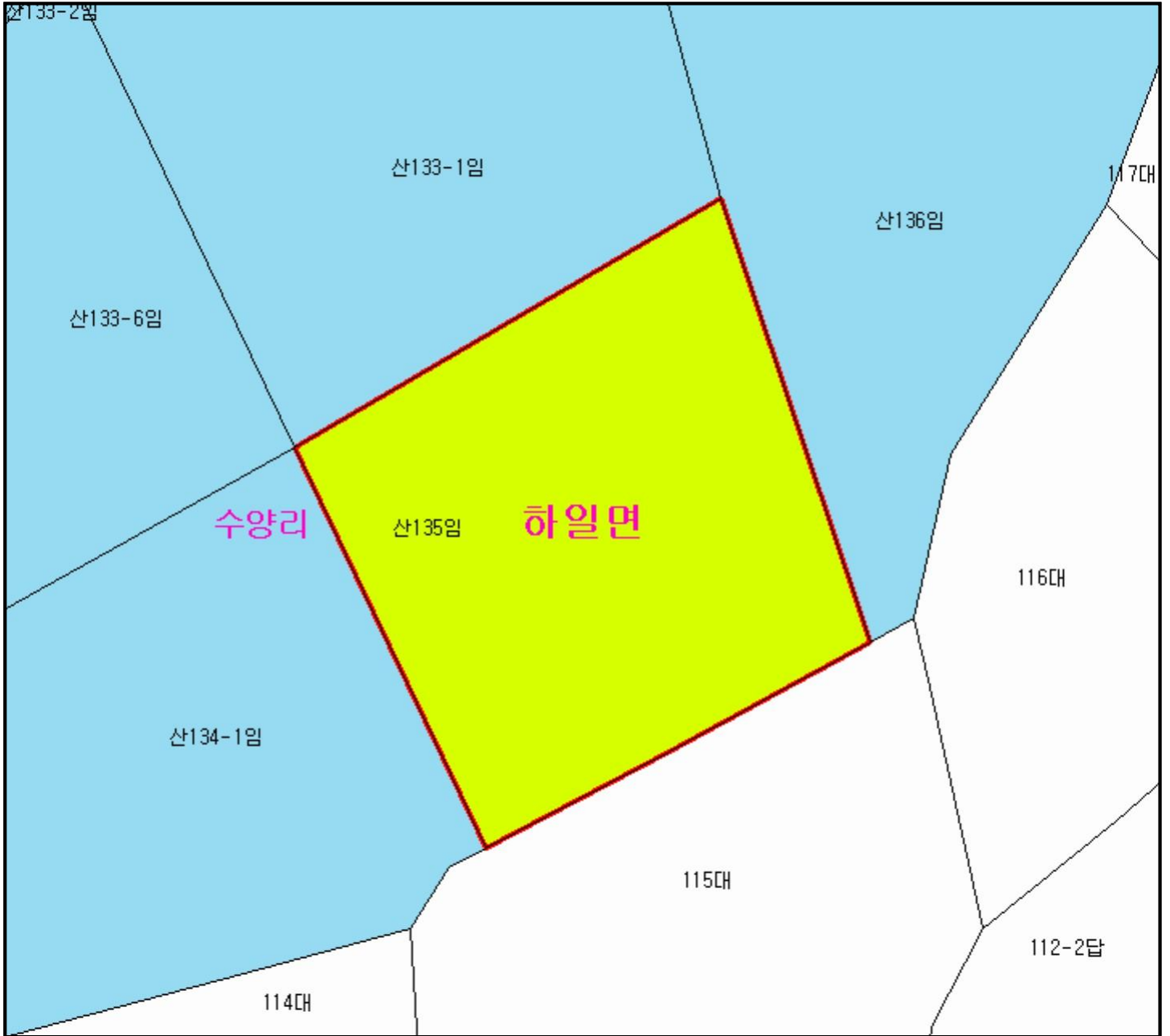


산시정보시스템
 (<http://flis.forestland.go.kr>)
 산림청 (<http://www.forest.go.kr>)

산 지구 분 도

(보전산지 변경지정 [공익용 ▶ 임업용])

NI52-6-5-020



범 례

	공익용산지		지적선
	임업용산지		행정경계
	준보전산지		대상지역

지정권자 : 산림청장

고시일자 : 2016-03-18

고시번호 : 산림청고시 제2016-29호

비고 :

1. 측량의 기준 : 한국측지계
2. 투영법 : 횡단 메르카토르도법(타원체는 베셀타원체)
3. 높이의 기준 : 인천만의 평균해면
4. 본 지도는 지적이 표시된 지형도 또는 지적선을 기준으로 작성하였음
5. 본 지도는 산림청장의 사전승인없이 복제, 국외반출, 임의개재, 편집을 할 수 없으며, 위반 시 관련법에 따라 처벌 받을 수 있음
6. 본 지도에 의하여 측량할 수 없음



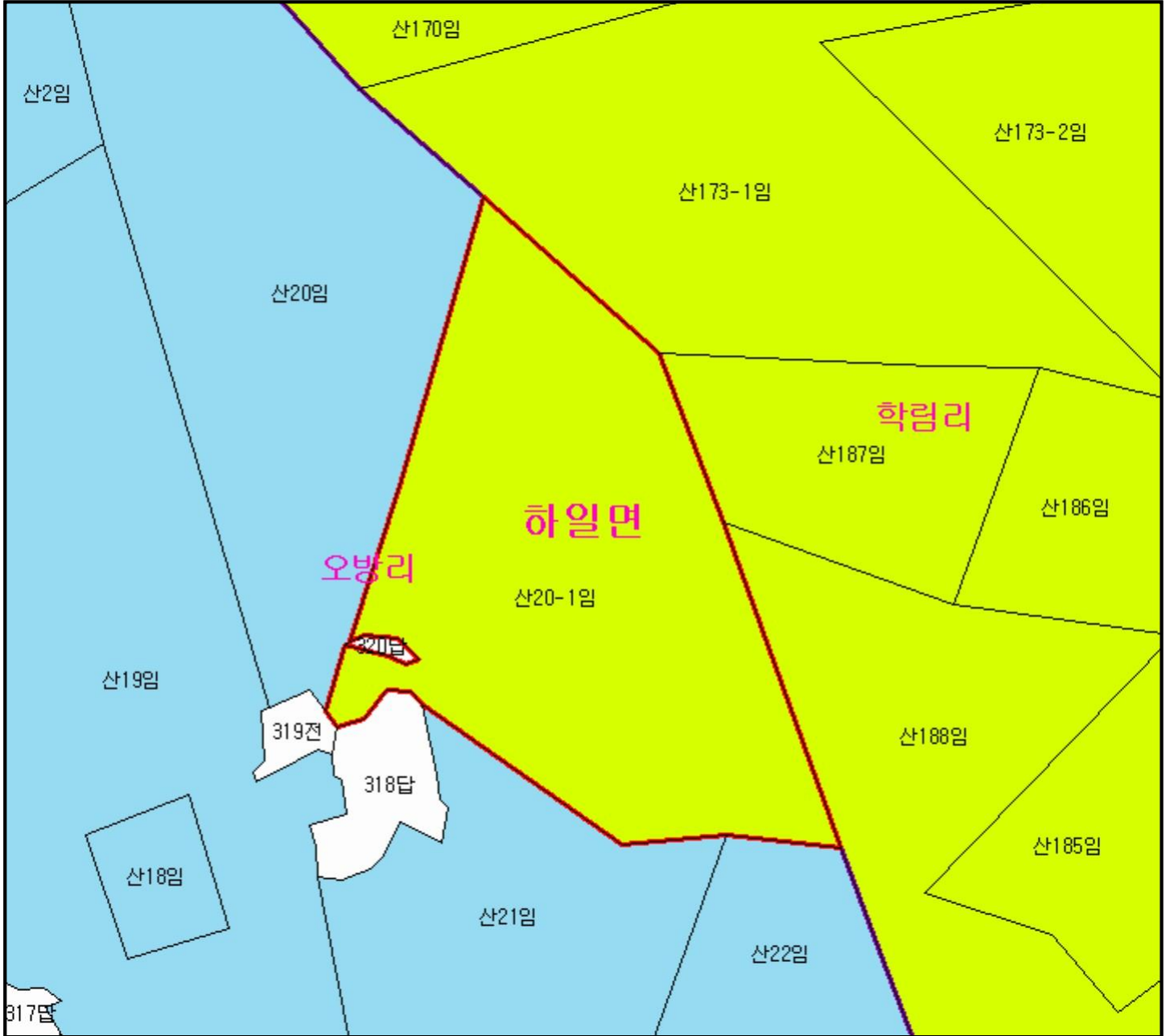
산시경보시스템
(<http://flis.forestland.go.kr>)
산림청 (<http://www.forest.go.kr>)

경상남도 고성군 하일면 수양리 일원

산 지구 분 도

(보전산지 변경지정 [공익용 ▶ 임업용])

NI52-6-5-028



범 례

	공익용산지		지적선
	임업용산지		행정경계
	준보전산지		대상지역

지정권자 : 산림청장
 고시일자 : 2016-03-18
 고시번호 : 산림청고시 제2016-29호

- 비고 :
1. 측량의 기준 : 한국측지계
 2. 투영법 : 횡단 메르카토르도법(타원체는 베셀타원체)
 3. 높이의 기준 : 인천만의 평균해면
 4. 본 지도는 지적이 표시된 지형도 또는 지적선을 기준으로 작성하였음
 5. 본 지도는 산림청장의 사전승인없이 복제, 국외반출, 임의개재, 편집을 할 수 없으며, 위반 시 관련법에 따라 처벌 받을 수 있음
 6. 본 지도에 의하여 측량할 수 없음

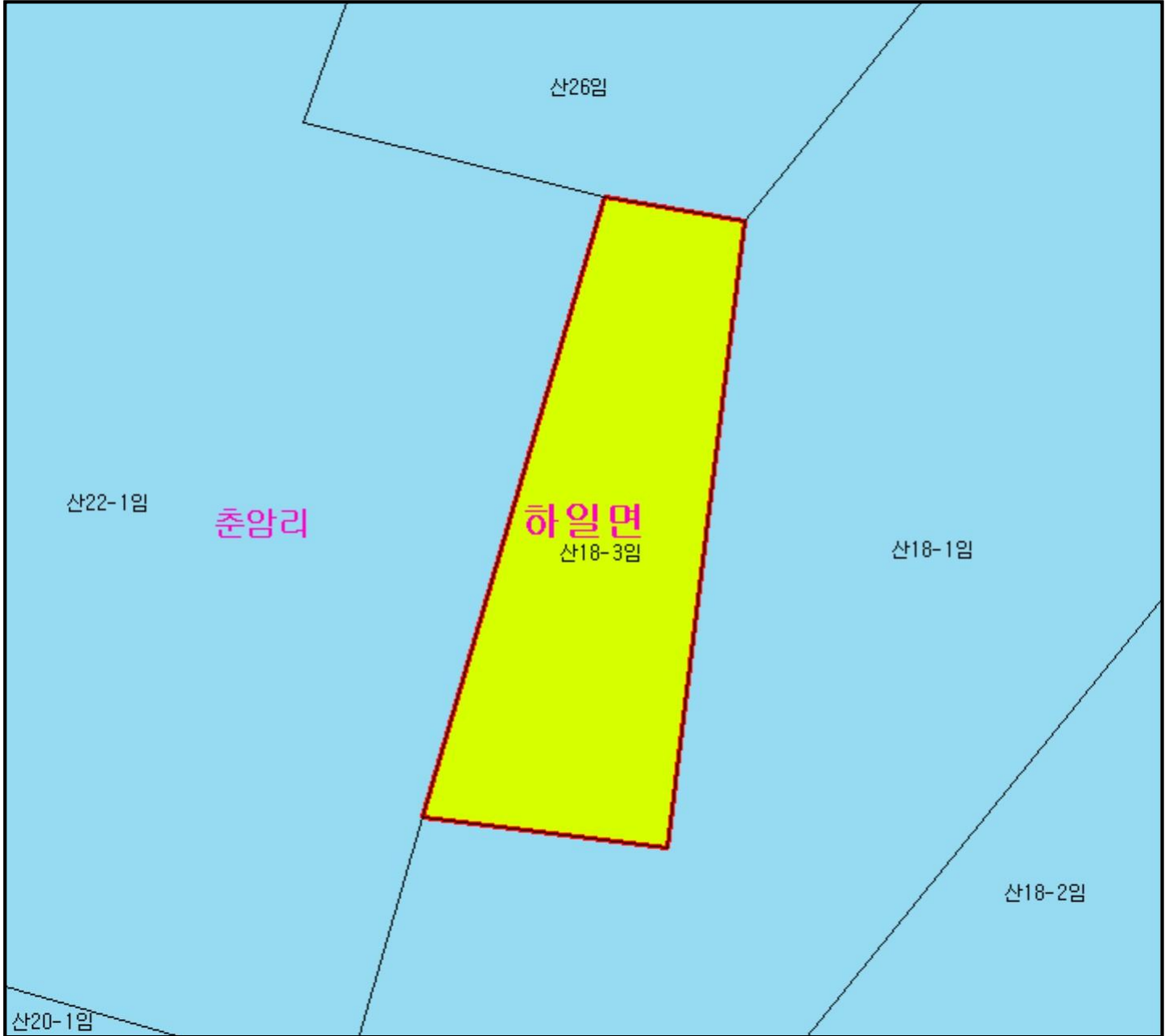


산시정보시스템
 (http://flis.forestland.go.kr)
 산림청 (http://www.forest.go.kr)

산 지 구 분 도

(보전산지 변경지정 [공익용 ▶ 임업용])

NI52-6-5-038



범 례			
	공익용산지		지적선
	임업용산지		행정경계
	준보전산지		대상지역

지정권자 : 산림청장
 고시일자 : 2016-03-18
 고시번호 : 산림청고시 제2016-29호

- 비고 :
1. 측량의 기준 : 한국측지계
 2. 투영법 : 횡단 메르카토르도법(타원체는 베셀타원체)
 3. 높이의 기준 : 인천만의 평균해면
 4. 본 지도는 지적이 표시된 지형도 또는 지적선을 기준으로 작성하였음
 5. 본 지도는 산림청장의 사전승인없이 복제, 국외반출, 임의개재, 편집을 할 수 없으며, 위반 시 관련법에 따라 처벌 받을 수 있음
 6. 본 지도에 의하여 측량할 수 없음

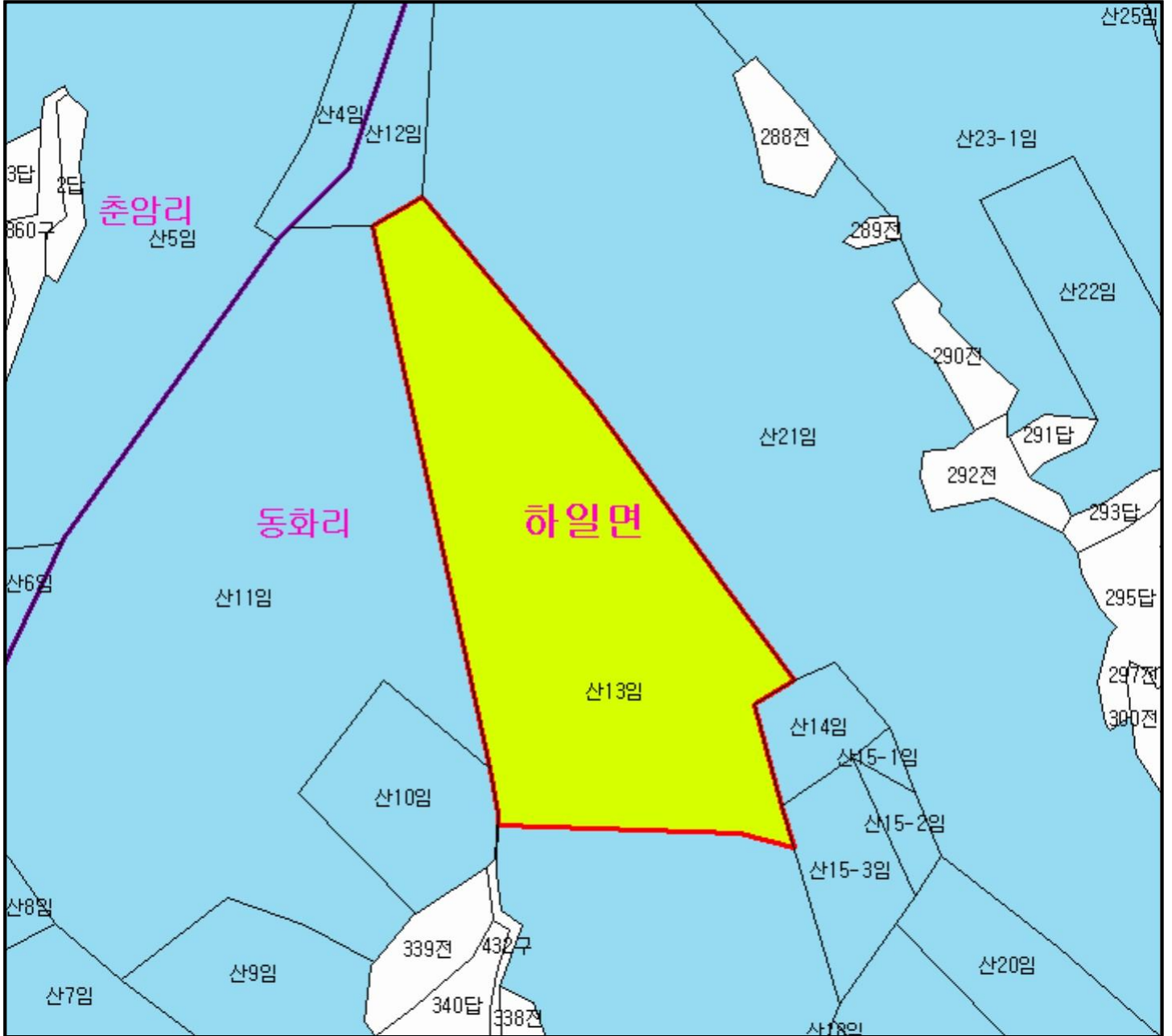


산시정보시스템
 (<http://flis.forestland.go.kr>)
 산림청 (<http://www.forest.go.kr>)

산 지구 분 도

(보전산지 변경지정 [공익용 ▶ 임업용])

NI52-6-5-038



범 례

	공익용산지		지적선
	임업용산지		행정경계
	준보전산지		대상지역

지정권자 : 산림청장
 고시일자 : 2016-03-18
 고시번호 : 산림청고시 제2016-29호

- 비고 :
1. 측량의 기준 : 한국측지계
 2. 투영법 : 횡단 메르카토르도법(타원체는 베셀타원체)
 3. 높이의 기준 : 인천만의 평균해면
 4. 본 지도는 지적이 표시된 지형도 또는 지적선을 기준으로 작성하였음
 5. 본 지도는 산림청장의 사전승인없이 복제, 국외반출, 임의개재, 편집을 할 수 없으며, 위반 시 관련법에 따라 처벌 받을 수 있음
 6. 본 지도에 의하여 측량할 수 없음

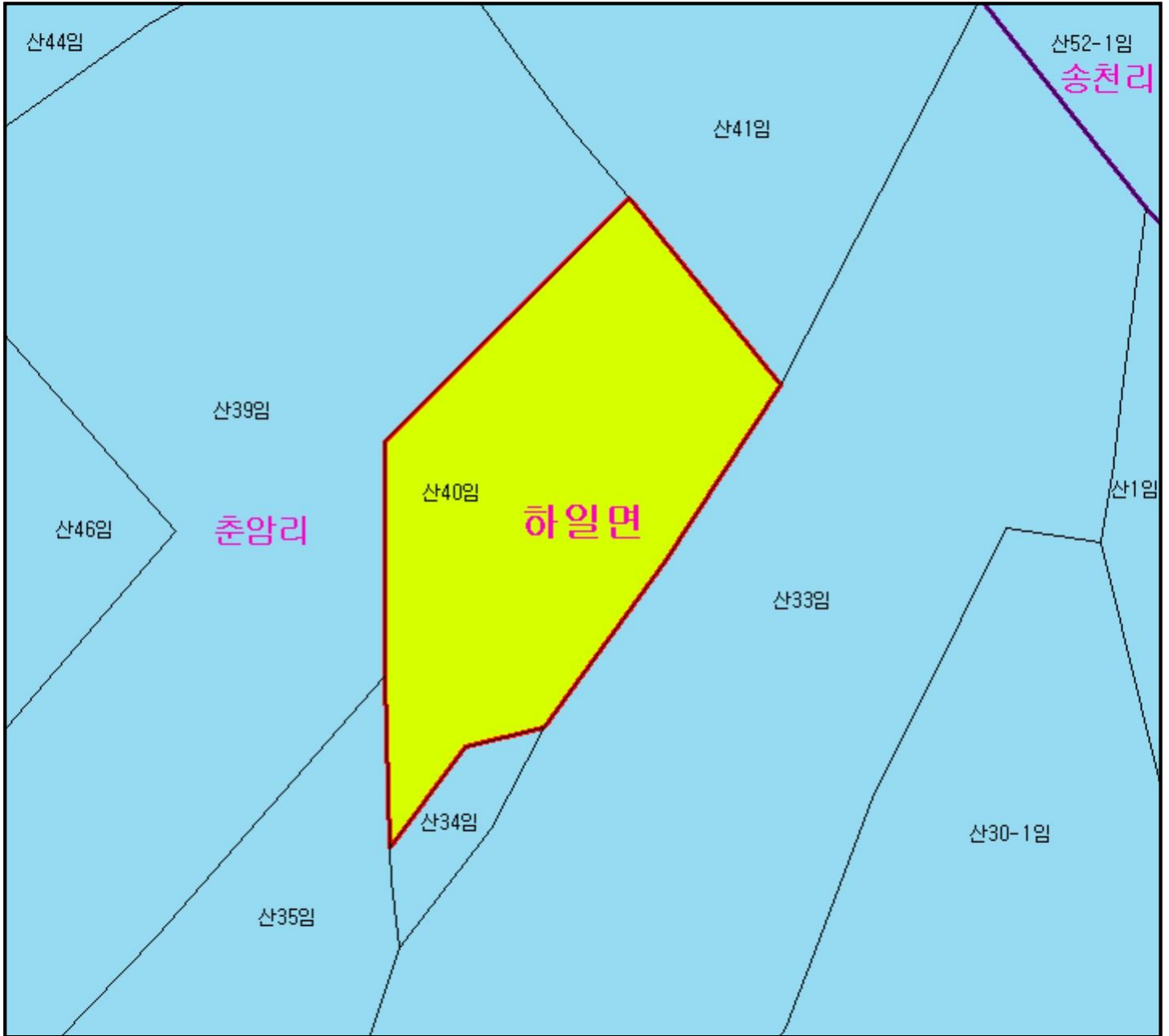


산시정보시스템
<http://flis.forestland.go.kr>
 산림청 <http://www.forest.go.kr>

산 지구 분 도

(보전산지 변경지정 [공익용 ▶ 임업용])

NI52-6-5-038



범 례

 공익용산지	 지적선
 임업용산지	 행정경계
 준보전산지	 대상지역

지정권자 : 산림청장

고시일자 : 2016-03-18

고시번호 : 산림청고시 제2016-29호

비고 :

1. 측량의 기준 : 한국측지계
2. 투영법 : 횡단 메르카토르도법(타원체는 베셀타원체)
3. 높이의 기준 : 인천만의 평균해면
4. 본 지도는 지적이 표시된 지형도 또는 지적선을 기준으로 작성하였음
5. 본 지도는 산림청장의 사전승인없이 복제, 국외반출, 임의개재, 편집을 할 수 없으며, 위반 시 관련법에 따라 처벌 받을 수 있음
6. 본 지도에 의하여 측량할 수 없음



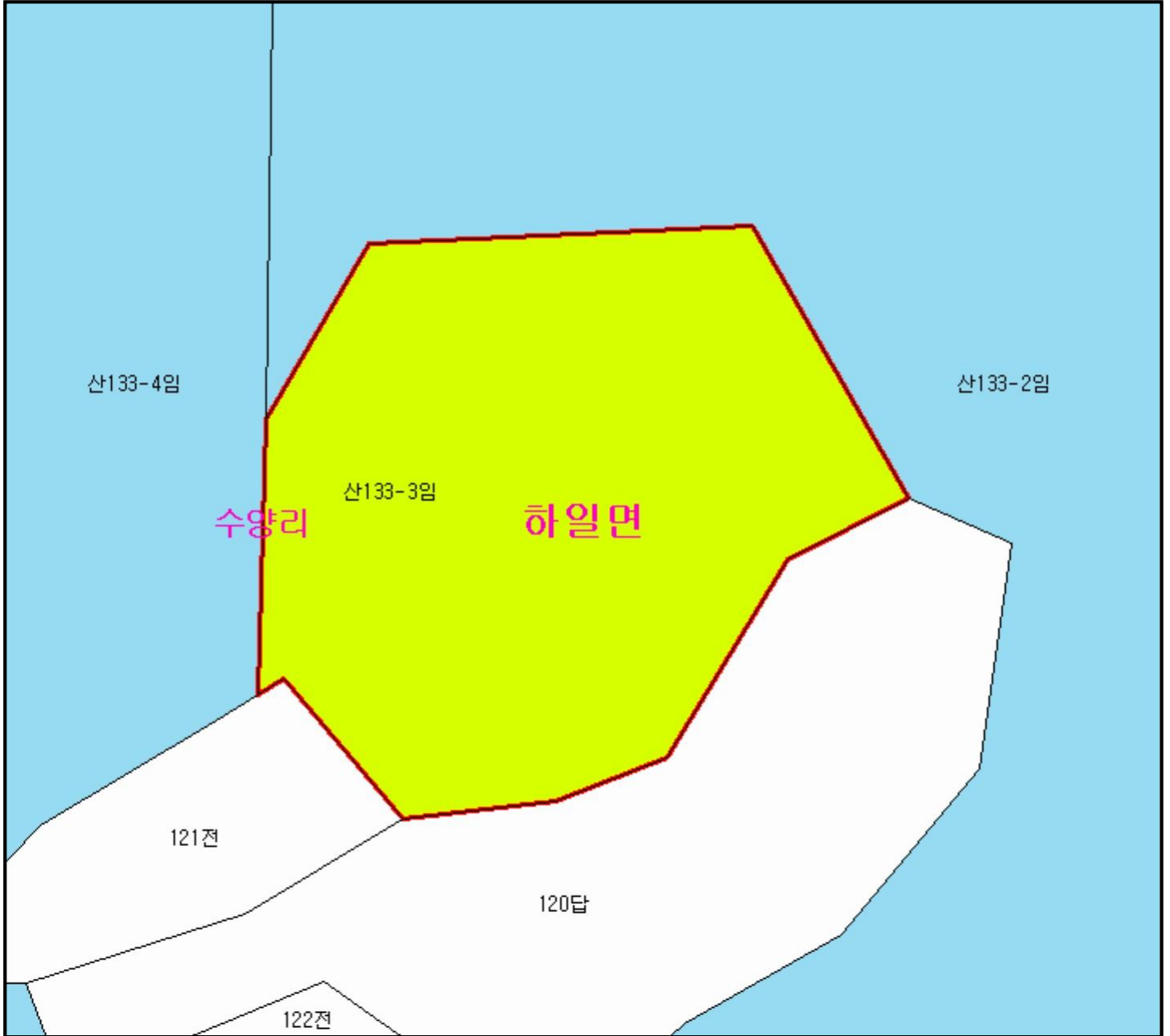
산시경보시스템
(<http://flis.forestland.go.kr>)
산림청 (<http://www.forest.go.kr>)

경상남도 고성군 하일면 춘암리 일원

산 지구 분 도

(보전산지 변경지정 [공익용 ▶ 임업용])

NI52-6-5-020



범 례

	공익용산지		지적선
	임업용산지		행정경계
	준보전산지		대상지역

지정권자 : 산림청장
 고시일자 : 2016-03-18
 고시번호 : 산림청고시 제2016-29호

- 비고 :
1. 측량의 기준 : 한국측지계
 2. 투영법 : 횡단 메르카토르도법(타원체는 베셀타원체)
 3. 높이의 기준 : 인천만의 평균해면
 4. 본 지도는 지적이 표시된 지형도 또는 지적선을 기준으로 작성하였음
 5. 본 지도는 산림청장의 사전승인없이 복제, 국외반출, 임의개재, 편집을 할 수 없으며, 위반 시 관련법에 따라 처벌 받을 수 있음
 6. 본 지도에 의하여 측량할 수 없음



산시정보시스템
 (<http://flis.forestland.go.kr>)
 산림청 (<http://www.forest.go.kr>)

산 지 구 분 도

(보전산지 변경지정 [공익용 ▶ 임업용])

NI52-6-5-019



범 례

	공익용산지		지적선
	임업용산지		행정경계
	준보전산지		대상지역

지정권자 : 산림청장

고시일자 : 2016-03-18

고시번호 : 산림청고시 제2016-29호

비고 :

1. 측량의 기준 : 한국측지계
2. 투영법 : 횡단 메르카토르도법(타원체는 베셀타원체)
3. 높이의 기준 : 인천만의 평균해면
4. 본 지도는 지적이 표시된 지형도 또는 지적선을 기준으로 작성하였음
5. 본 지도는 산림청장의 사전승인없이 복제, 국외반출, 임의개재, 편집을 할 수 없으며, 위반 시 관련법에 따라 처벌 받을 수 있음
6. 본 지도에 의하여 측량할 수 없음



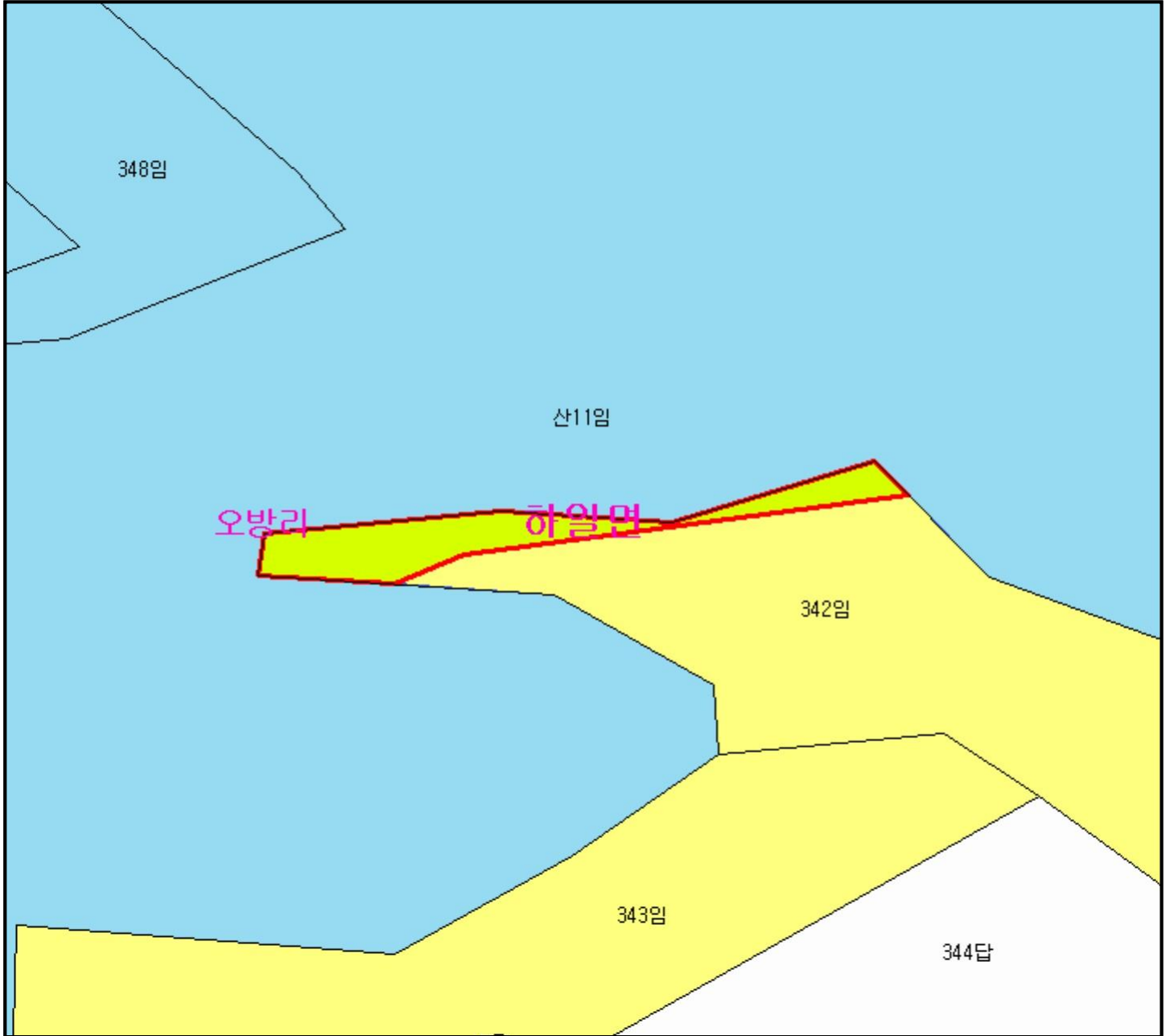
산시정보시스템
(<http://flis.forestland.go.kr>)
산림청 (<http://www.forest.go.kr>)

경상남도 고성군 하일면 수양리 일원

산 지구 분 도

(보전산지 변경지정 [공익용 ▶ 임업용])

NI52-6-5-028



범 례

	공익용산지		지적선
	임업용산지		행정경계
	준보전산지		대상지역

지정권자 : 산림청장
 고시일자 : 2016-03-18
 고시번호 : 산림청고시 제2016-29호

- 비고 :
1. 측량의 기준 : 한국측지계
 2. 투영법 : 횡단 메르카토르도법(타원체는 베셀타원체)
 3. 높이의 기준 : 인천만의 평균해면
 4. 본 지도는 지적이 표시된 지형도 또는 지적선을 기준으로 작성하였음
 5. 본 지도는 산림청장의 사전승인없이 복제, 국외반출, 임의개재, 편집을 할 수 없으며, 위반 시 관련법에 따라 처벌 받을 수 있음
 6. 본 지도에 의하여 측량할 수 없음



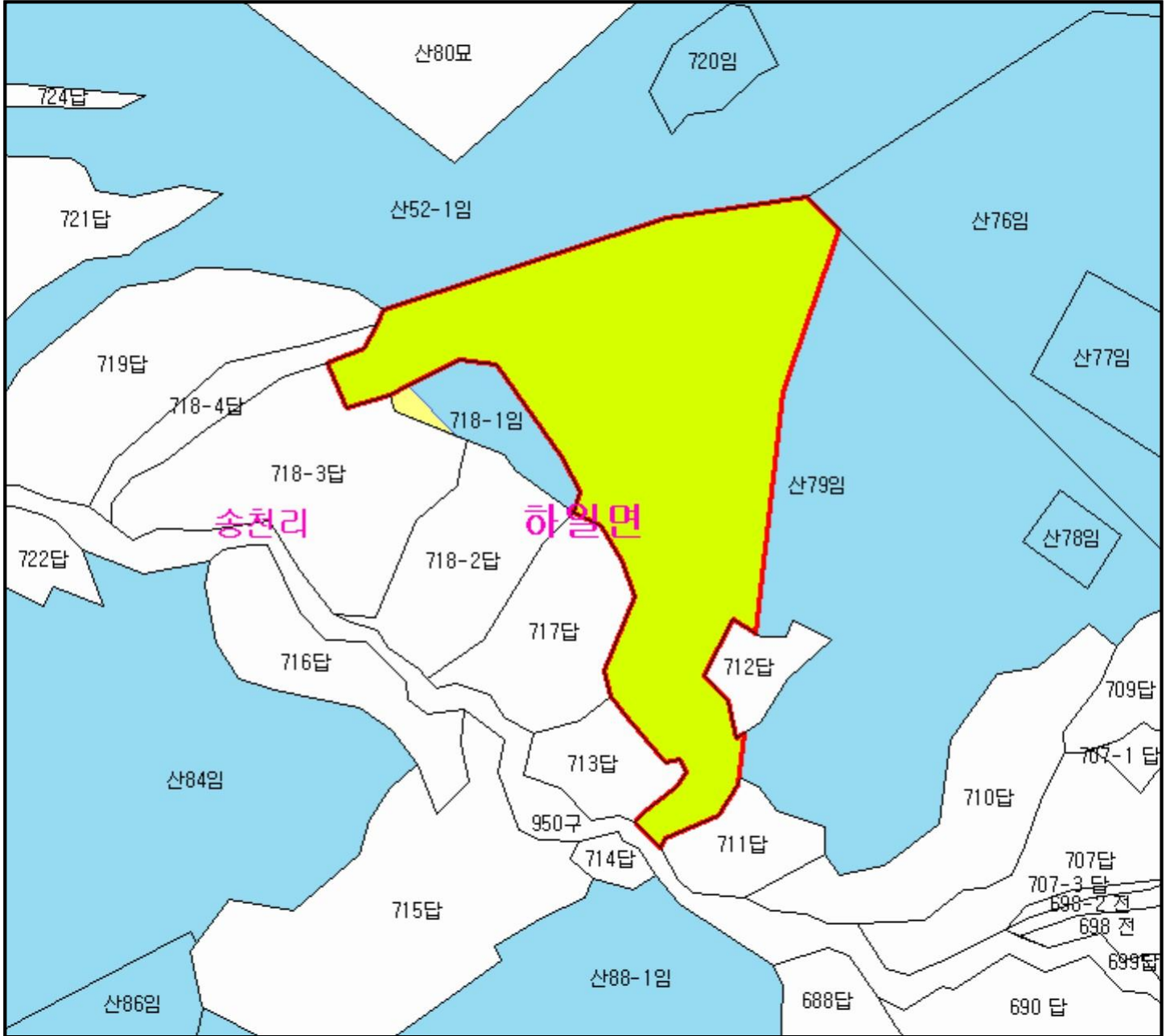
산시정보시스템
 (<http://flis.forestland.go.kr>)
 산림청 (<http://www.forest.go.kr>)

경상남도 고성군 하일면 오방리 일원

산 지구 분 도

(보전산지 변경지정 [공익용 ▶ 임업용])

NI52-6-5-038



범 례

	공익용산지		지적선
	임업용산지		행정경계
	준보전산지		대상지역

지정권자 : 산림청장
 고시일자 : 2016-03-18
 고시번호 : 산림청고시 제2016-29호

- 비고 :
1. 측량의 기준 : 한국측지계
 2. 투영법 : 횡단 메르카토르도법(타원체는 베셀타원체)
 3. 높이의 기준 : 인천만의 평균해면
 4. 본 지도는 지적이 표시된 지형도 또는 지적선을 기준으로 작성하였음
 5. 본 지도는 산림청장의 사전승인없이 복제, 국외반출, 임의개재, 편집을 할 수 없으며, 위반 시 관련법에 따라 처벌 받을 수 있음
 6. 본 지도에 의하여 측량할 수 없음

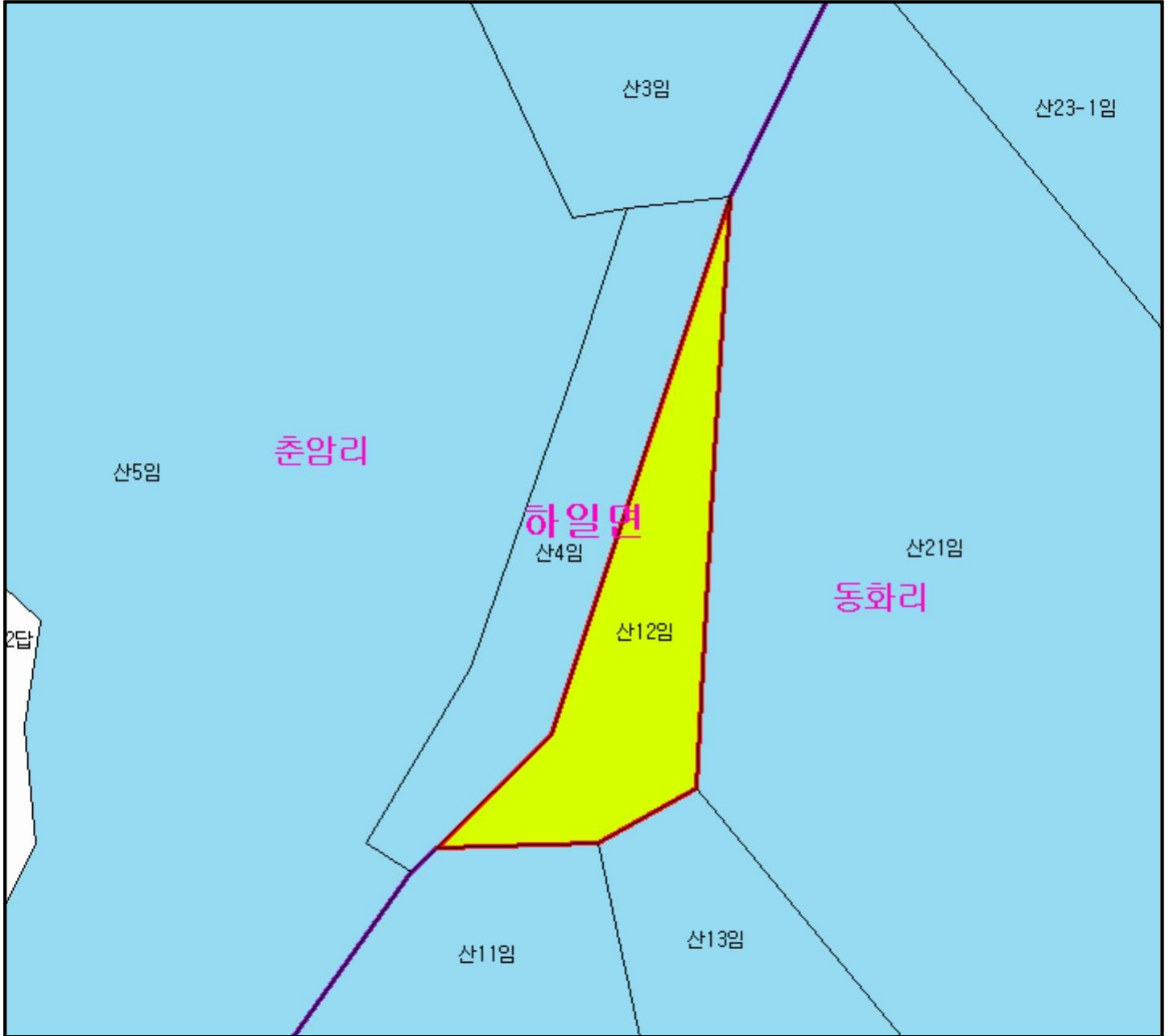


산시정보시스템
 (<http://flis.forestland.go.kr>)
 산림청 (<http://www.forest.go.kr>)

산 지구 분 도

(보전산지 변경지정 [공익용 ▶ 임업용])

NI52-6-5-038



범 례

	공익용산지		지적선
	임업용산지		행정경계
	준보전산지		대상지역

지정권자 : 산림청장

고시일자 : 2016-03-18

고시번호 : 산림청고시 제2016-29호

비고 :

1. 측량의 기준 : 한국측지계
2. 투영법 : 횡단 메르카토르도법(타원체는 베셀타원체)
3. 높이의 기준 : 인천만의 평균해면
4. 본 지도는 지적이 표시된 지형도 또는 지적선을 기준으로 작성하였음
5. 본 지도는 산림청장의 사전승인없이 복제, 국외반출, 임의개재, 편집을 할 수 없으며, 위반 시 관련법에 따라 처벌 받을 수 있음
6. 본 지도에 의하여 측량할 수 없음



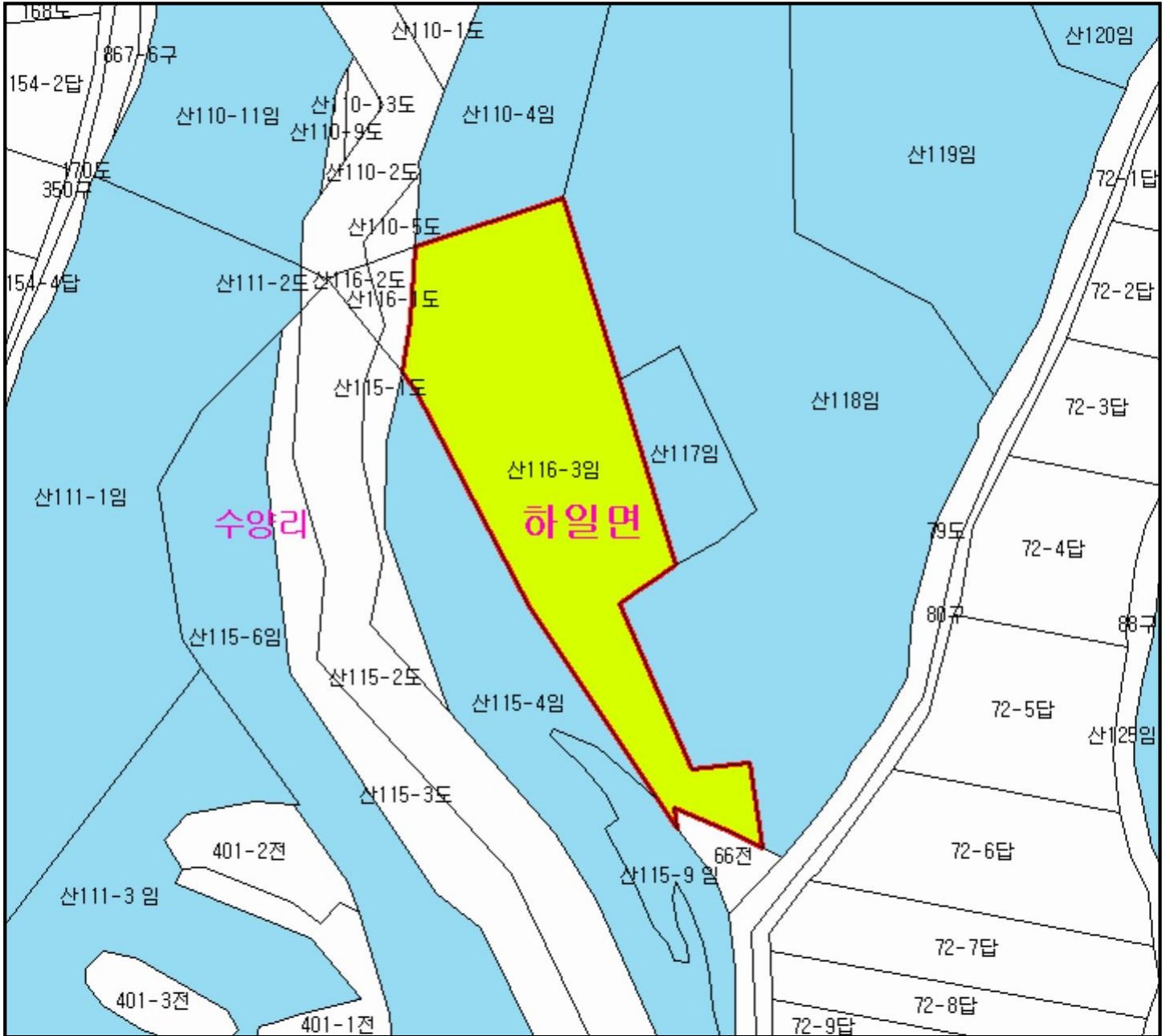
산시정보시스템
(<http://flis.forestland.go.kr>)
산림청 (<http://www.forest.go.kr>)

경상남도 고성군 하일면 동화리 일원

산 지구 분도

(보전산지 변경지정 [공익용 ▶ 임업용])

NI52-6-5-019



범례

	공익용산지		지적선
	임업용산지		행정경계
	준보전산지		대상지역

지정권자 : 산림청장
 고시일자 : 2016-03-18
 고시번호 : 산림청고시 제2016-29호

- 비고 :
1. 측량의 기준 : 한국측지계
 2. 투영법 : 횡단 메르카토르도법(타원체는 베셀타원체)
 3. 높이의 기준 : 인천만의 평균해면
 4. 본 지도는 지적이 표시된 지형도 또는 지적선을 기준으로 작성하였음
 5. 본 지도는 산림청장의 사전승인없이 복제, 국외반출, 임의개재, 편집을 할 수 없으며, 위반 시 관련법에 따라 처벌 받을 수 있음
 6. 본 지도에 의하여 측량할 수 없음



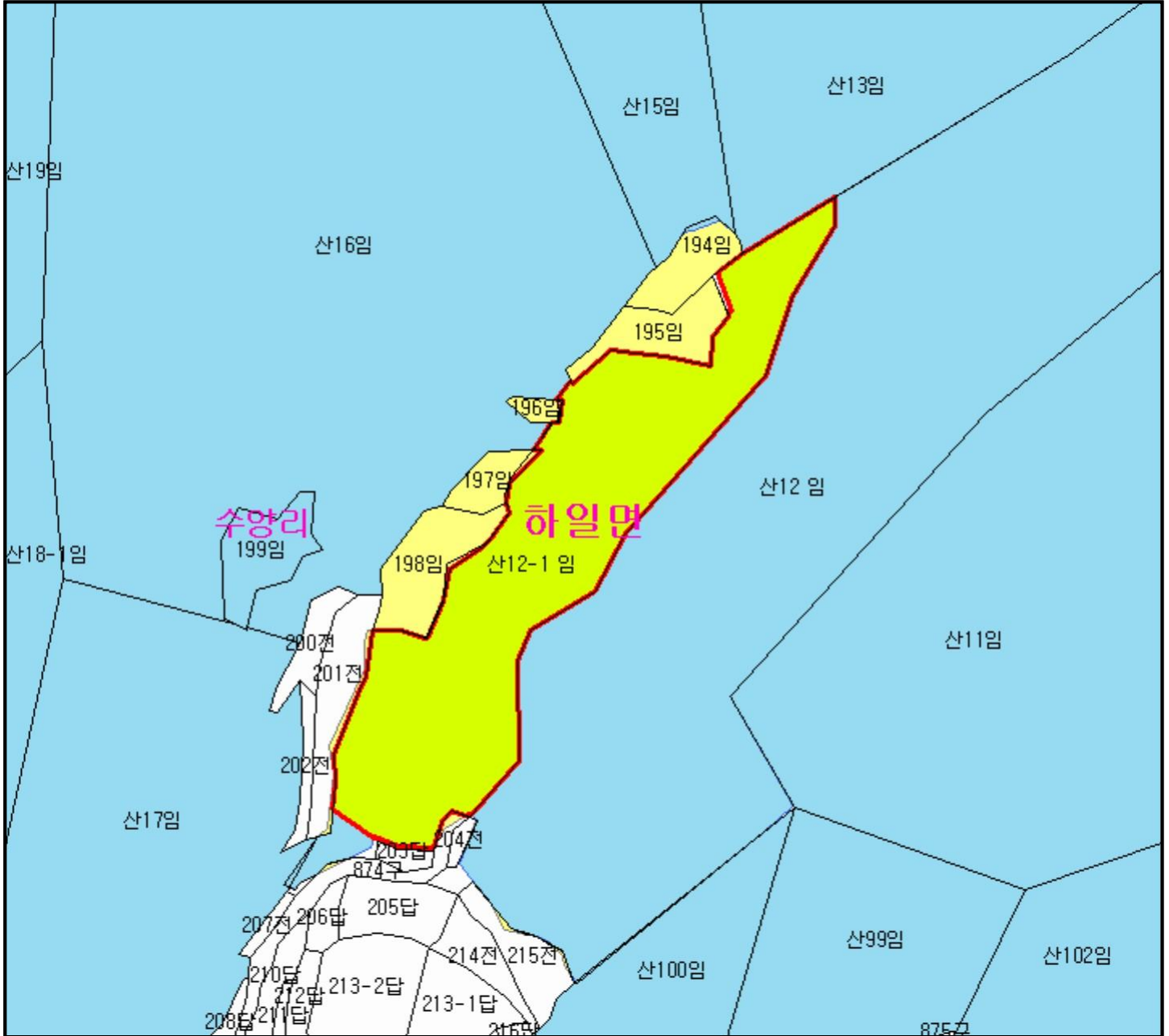
산시정보시스템
 (http://flis.forestland.go.kr)
 산림청 (http://www.forest.go.kr)

경상남도 고성군 하일면 수양리 일원

산 지구 분 도

(보전산지 변경지정 [공익용 ▶ 임업용])

NI52-6-5-019



범 례

	공익용산지		지적선
	임업용산지		행정경계
	준보전산지		대상지역

지정권자 : 산림청장
 고시일자 : 2016-03-18
 고시번호 : 산림청고시 제2016-29호

- 비고 :
1. 측량의 기준 : 한국측지계
 2. 투영법 : 횡단 메르카토르도법(타원체는 베셀타원체)
 3. 높이의 기준 : 인천만의 평균해면
 4. 본 지도는 지적이 표시된 지형도 또는 지적선을 기준으로 작성하였음
 5. 본 지도는 산림청장의 사전승인없이 복제, 국외반출, 임의개재, 편집을 할 수 없으며, 위반 시 관련법에 따라 처벌 받을 수 있음
 6. 본 지도에 의하여 측량할 수 없음



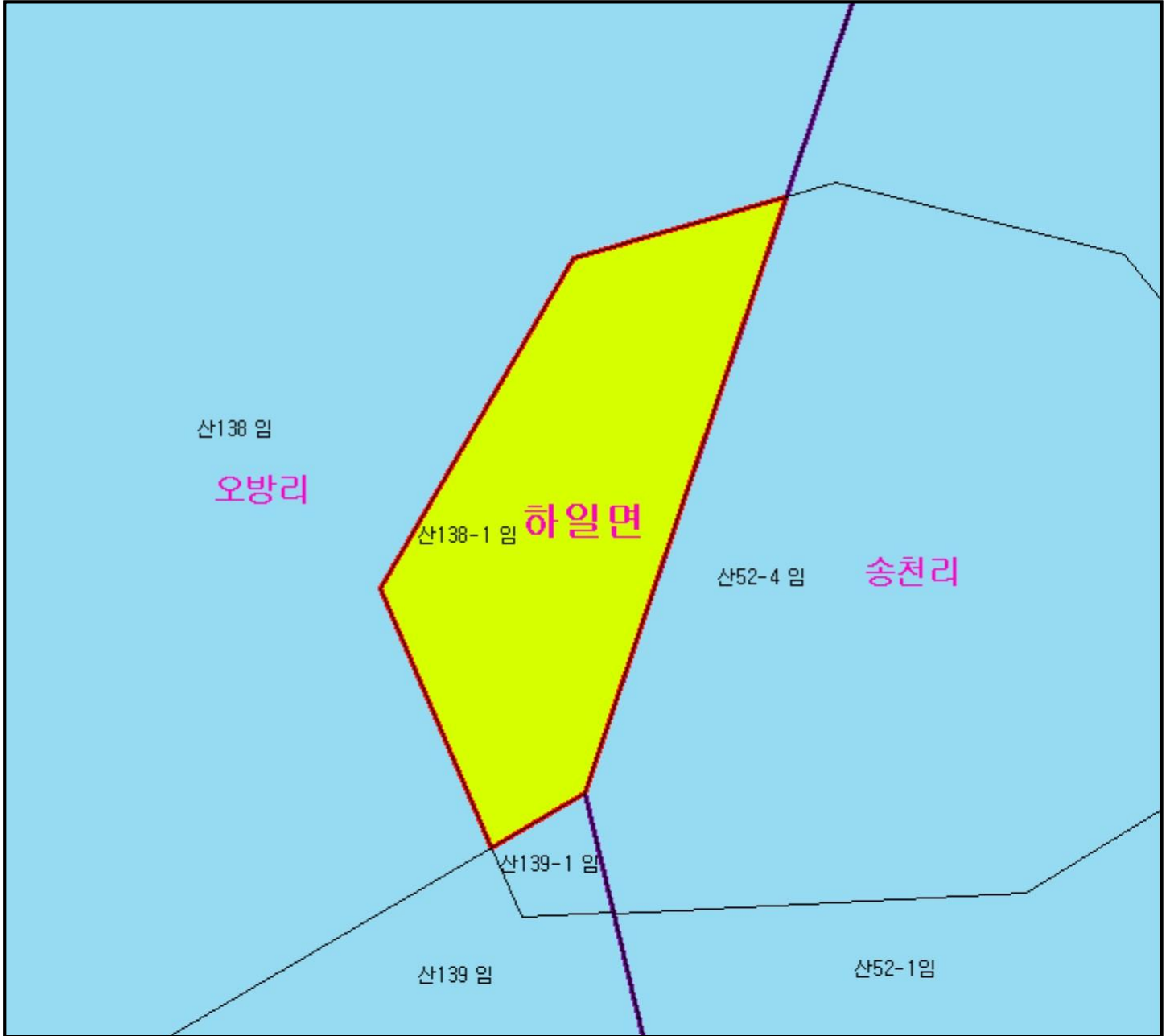
산시정보시스템
<http://flis.forestland.go.kr>
 산림청 <http://www.forest.go.kr>

경상남도 고성군 하일면 수양리 일원

산 지 구 분 도

(보전산지 변경지정 [공익용 ▶ 임업용])

NI52-6-5-038



범 례

	공익용산지		지적선
	임업용산지		행정경계
	준보전산지		대상지역

지정권자 : 산림청장
 고시일자 : 2016-03-18
 고시번호 : 산림청고시 제2016-29호

- 비고 :
1. 측량의 기준 : 한국측지계
 2. 투영법 : 횡단 메르카토르도법(타원체는 베셀타원체)
 3. 높이의 기준 : 인천만의 평균해면
 4. 본 지도는 지적이 표시된 지형도 또는 지적선을 기준으로 작성하였음
 5. 본 지도는 산림청장의 사전승인없이 복제, 국외반출, 임의개재, 편집을 할 수 없으며, 위반 시 관련법에 따라 처벌 받을 수 있음
 6. 본 지도에 의하여 측량할 수 없음

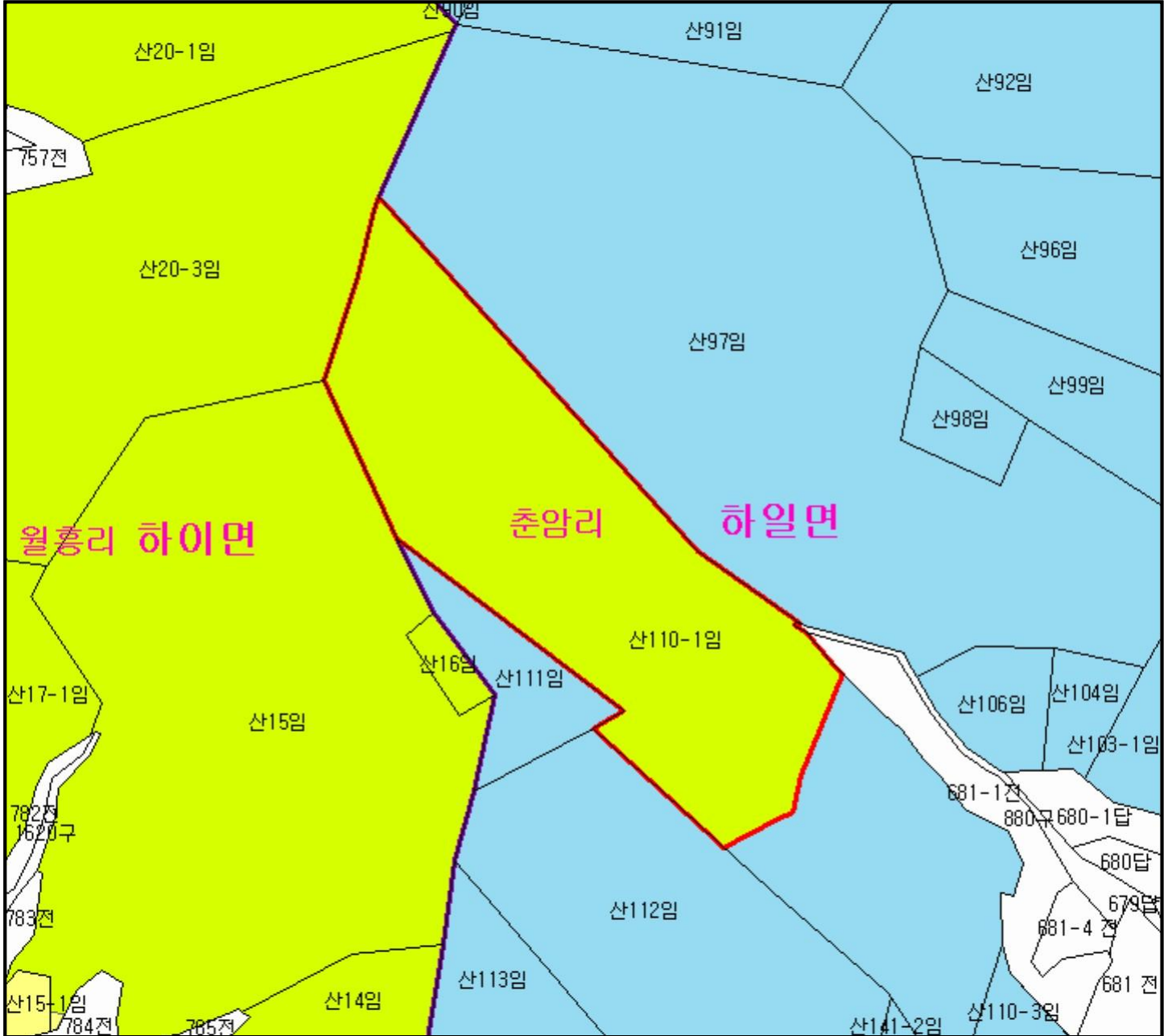


산시정보시스템
<http://flis.forestland.go.kr>
 산림청 <http://www.forest.go.kr>

산 지구 분 도

(보전산지 변경지정 [공익용 ▶ 임업용])

NI52-6-5-037



범 례

	공익용산지		지적선
	임업용산지		행정경계
	준보전산지		대상지역

지정권자 : 산림청장
 고시일자 : 2016-03-18
 고시번호 : 산림청고시 제2016-29호

- 비고 :
1. 측량의 기준 : 한국측지계
 2. 투영법 : 횡단 메르카토르도법(타원체는 베셀타원체)
 3. 높이의 기준 : 인천만의 평균해면
 4. 본 지도는 지적이 표시된 지형도 또는 지적선을 기준으로 작성하였음
 5. 본 지도는 산림청장의 사전승인없이 복제, 국외반출, 임의개재, 편집을 할 수 없으며, 위반 시 관련법에 따라 처벌 받을 수 있음
 6. 본 지도에 의하여 측량할 수 없음

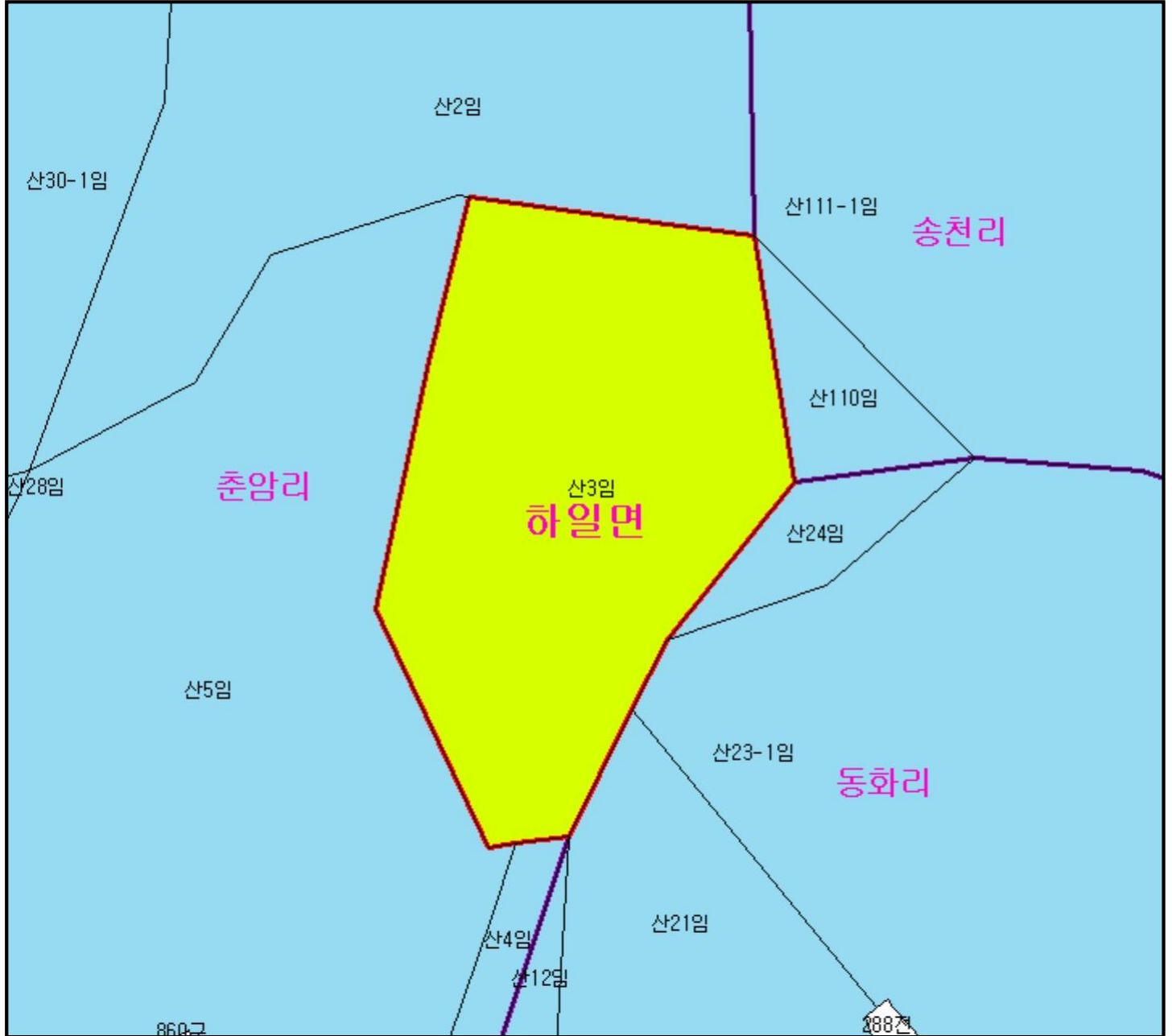


산시정보시스템
<http://flis.forestland.go.kr>
 산림청 <http://www.forest.go.kr>

산 지 구 분 도

(보전산지 변경지정 [공익용 ▶ 임업용])

NI52-6-5-038



범 례

	공익용산지		지적선
	임업용산지		행정경계
	준보전산지		대상지역

지정권자 : 산림청장
 고시일자 : 2016-03-18
 고시번호 : 산림청고시 제2016-29호

- 비고 :
1. 측량의 기준 : 한국측지계
 2. 투영법 : 횡단 메르카토르도법(타원체는 베셀타원체)
 3. 높이의 기준 : 인천만의 평균해면
 4. 본 지도는 지적이 표시된 지형도 또는 지적선을 기준으로 작성하였음
 5. 본 지도는 산림청장의 사전승인없이 복제, 국외반출, 임의개재, 편집을 할 수 없으며, 위반 시 관련법에 따라 처벌 받을 수 있음
 6. 본 지도에 의하여 측량할 수 없음

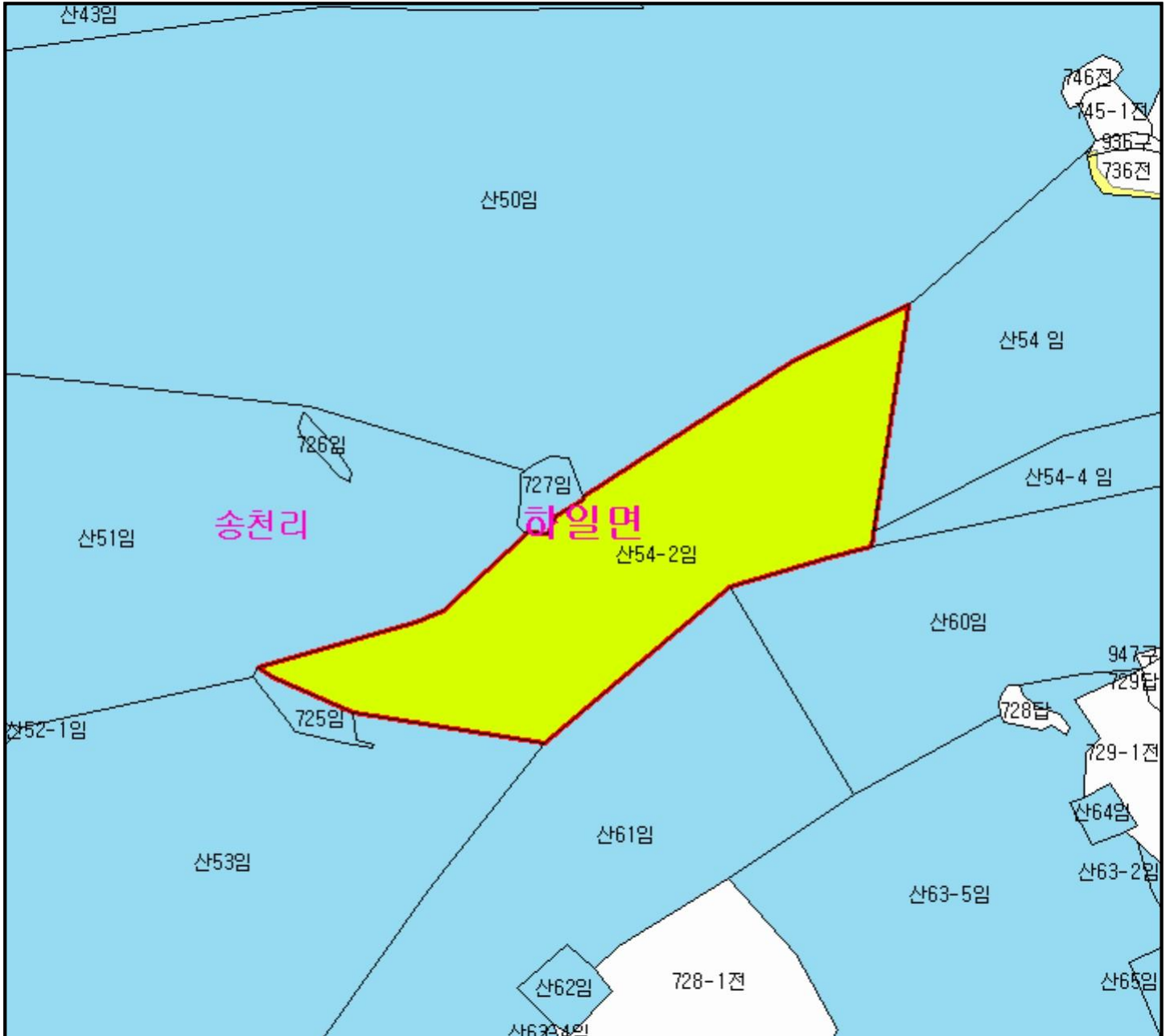


산시정보시스템
 (<http://flis.forestland.go.kr>)
 산림청 (<http://www.forest.go.kr>)

산 지구 분 도

(보전산지 변경지정 [공익용 ▶ 임업용])

NI52-6-5-038



범 례

	공익용산지		지적선
	임업용산지		행정경계
	준보전산지		대상지역

지정권자 : 산림청장
 고시일자 : 2016-03-18
 고시번호 : 산림청고시 제2016-29호

- 비고 :
1. 측량의 기준 : 한국측지계
 2. 투영법 : 횡단 메르카토르도법(타원체는 베셀타원체)
 3. 높이의 기준 : 인천만의 평균해면
 4. 본 지도는 지적이 표시된 지형도 또는 지적선을 기준으로 작성하였음
 5. 본 지도는 산림청장의 사전승인없이 복제, 국외반출, 임의개재, 편집을 할 수 없으며, 위반 시 관련법에 따라 처벌 받을 수 있음
 6. 본 지도에 의하여 측량할 수 없음

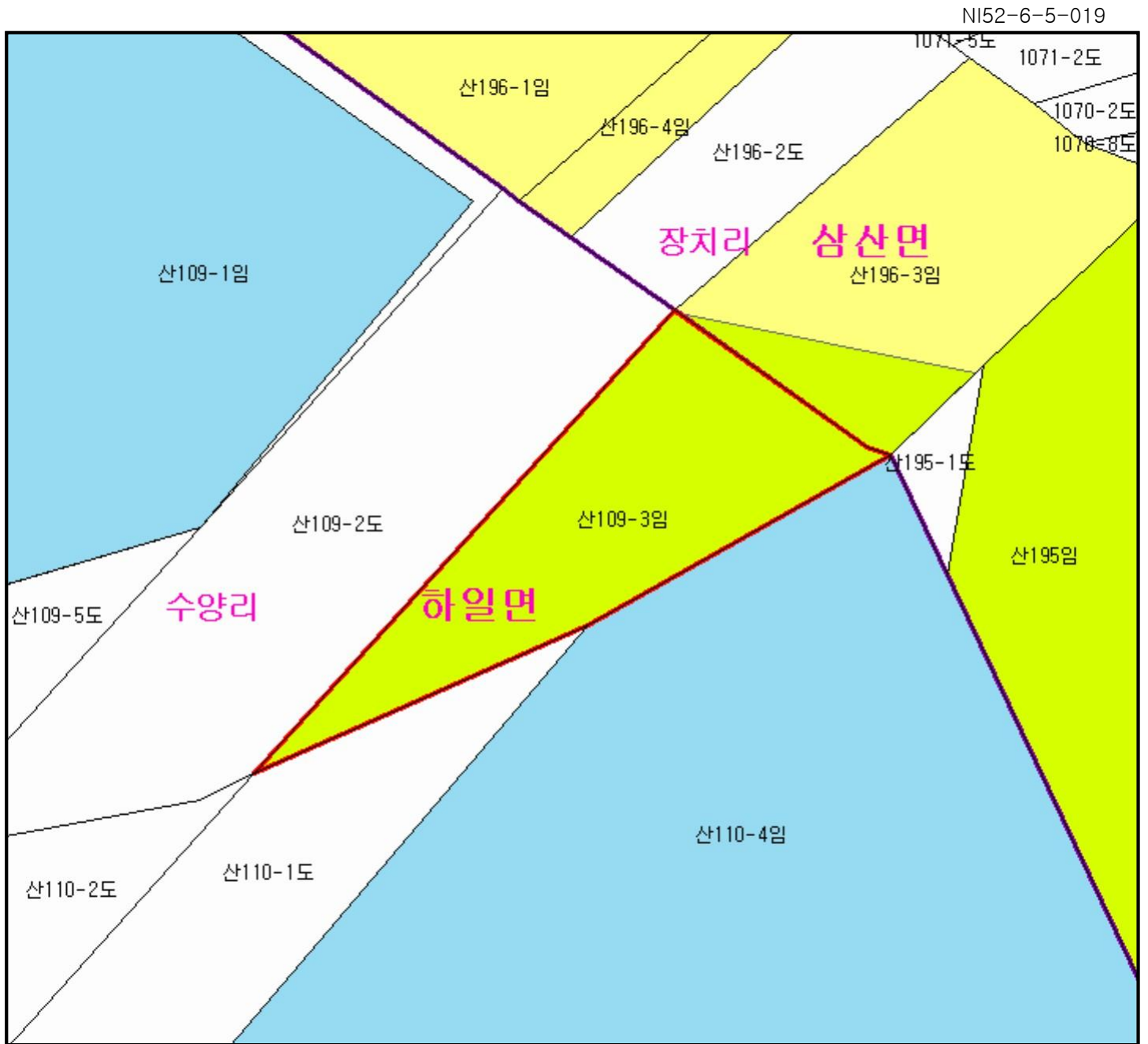


산시정보시스템
<http://flis.forestland.go.kr>
 산림청 <http://www.forest.go.kr>






경상남도 고성군 하일면 송천리 일원

산 지구 분 도

(보전산지 변경지정 [공익용 ▶ 임업용])



범 례

	공익용산지		지적선
	임업용산지		행정경계
	준보전산지		대상지역

지정권자 : 산림청장
 고시일자 : 2016-03-18
 고시번호 : 산림청고시 제2016-29호

- 비고 :
1. 측량의 기준 : 한국측지계
 2. 투영법 : 횡단 메르카토르도법(타원체는 베셀타원체)
 3. 높이의 기준 : 인천만의 평균해면
 4. 본 지도는 지적이 표시된 지형도 또는 지적선을 기준으로 작성하였음
 5. 본 지도는 산림청장의 사전승인없이 복제, 국외반출, 임의개재, 편집을 할 수 없으며, 위반 시 관련법에 따라 처벌 받을 수 있음
 6. 본 지도에 의하여 측량할 수 없음

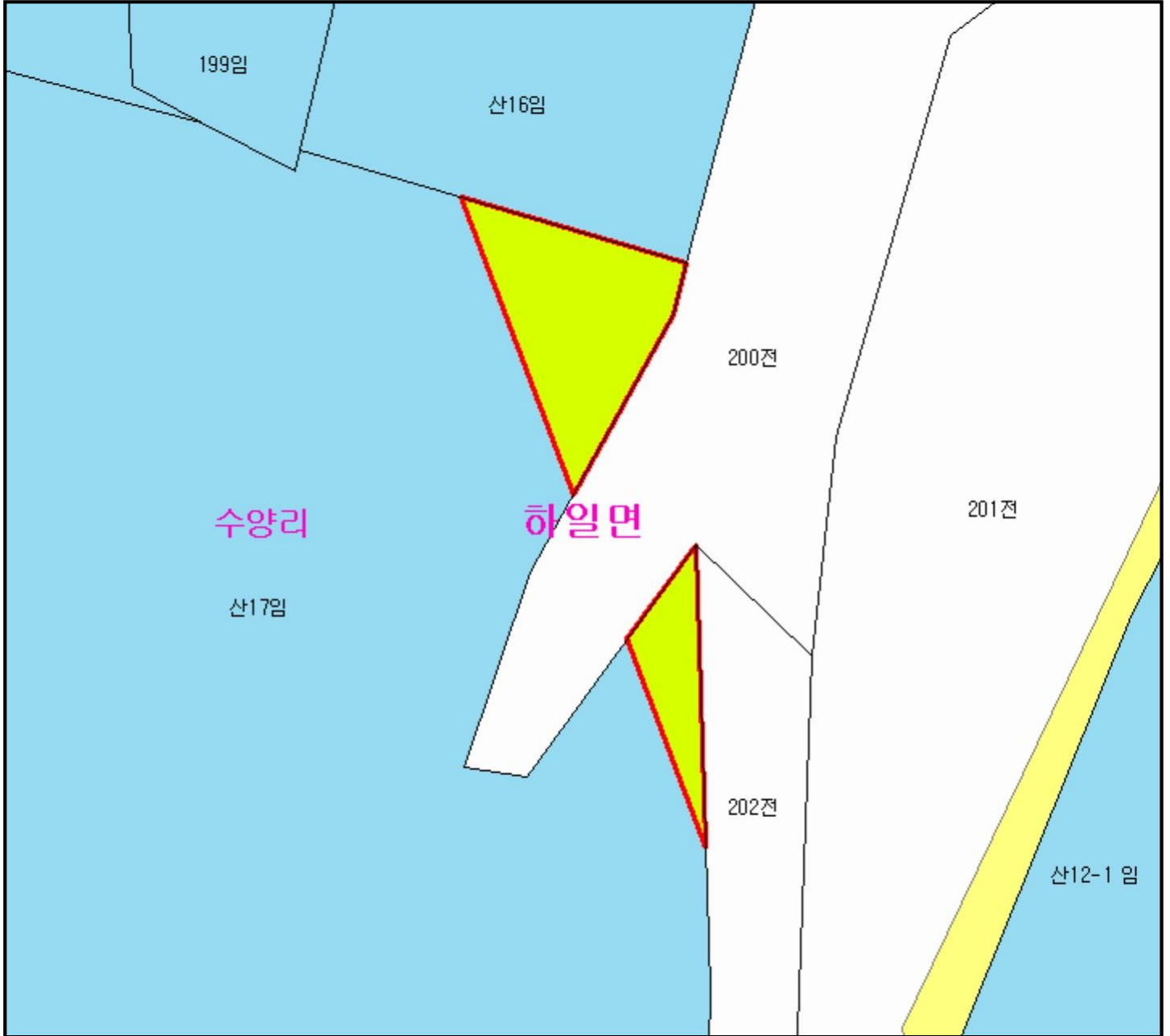


산시정보시스템
 (<http://flis.forestland.go.kr>)
 산림청 (<http://www.forest.go.kr>)

산 지구 분 도

(보전산지 변경지정 [공익용 ▶ 임업용])

NI52-6-5-019



범 례

	공익용산지		지적선
	임업용산지		행정경계
	준보전산지		대상지역

지정권자 : 산림청장
 고시일자 : 2016-03-18
 고시번호 : 산림청고시 제2016-29호

- 비고 :
1. 측량의 기준 : 한국측지계
 2. 투영법 : 횡단 메르카토르도법(타원체는 베셀타원체)
 3. 높이의 기준 : 인천만의 평균해면
 4. 본 지도는 지적이 표시된 지형도 또는 지적선을 기준으로 작성하였음
 5. 본 지도는 산림청장의 사전승인없이 복제, 국외반출, 임의개재, 편집을 할 수 없으며, 위반 시 관련법에 따라 처벌 받을 수 있음
 6. 본 지도에 의하여 측량할 수 없음

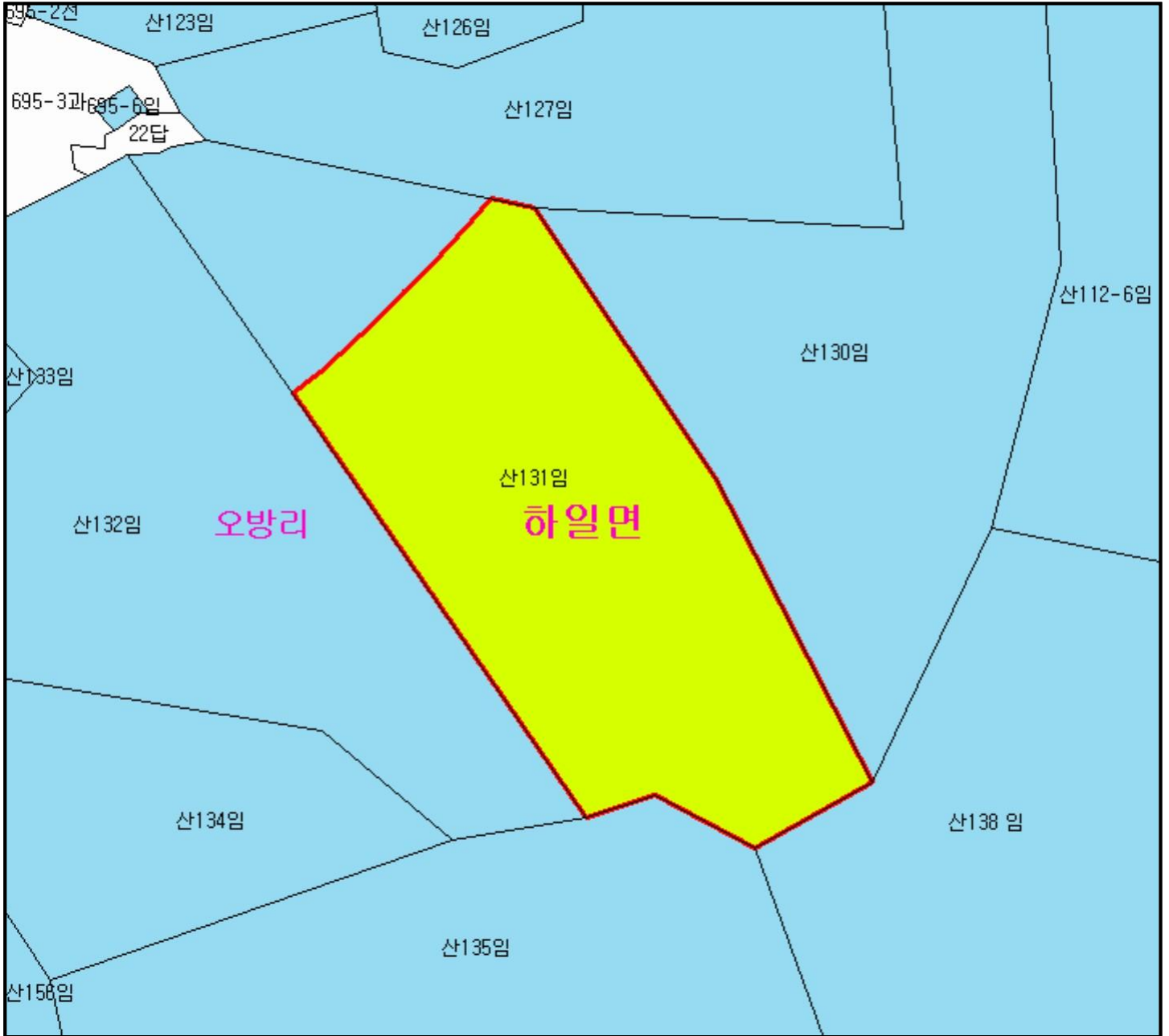


산시정보시스템
 (http://flis.forestland.go.kr)
 산림청 (http://www.forest.go.kr)

산 지구 분 도

(보전산지 변경지정 [공익용 ▶ 임업용])

NI52-6-5-038



범 례

	공익용산지		지적선
	임업용산지		행정경계
	준보전산지		대상지역

지정권자 : 산림청장
 고시일자 : 2016-03-18
 고시번호 : 산림청고시 제2016-29호

- 비고 :
1. 측량의 기준 : 한국측지계
 2. 투영법 : 횡단 메르카토르도법(타원체는 베셀타원체)
 3. 높이의 기준 : 인천만의 평균해면
 4. 본 지도는 지적이 표시된 지형도 또는 지적선을 기준으로 작성하였음
 5. 본 지도는 산림청장의 사전승인없이 복제, 국외반출, 임의개재, 편집을 할 수 없으며, 위반 시 관련법에 따라 처벌 받을 수 있음
 6. 본 지도에 의하여 측량할 수 없음

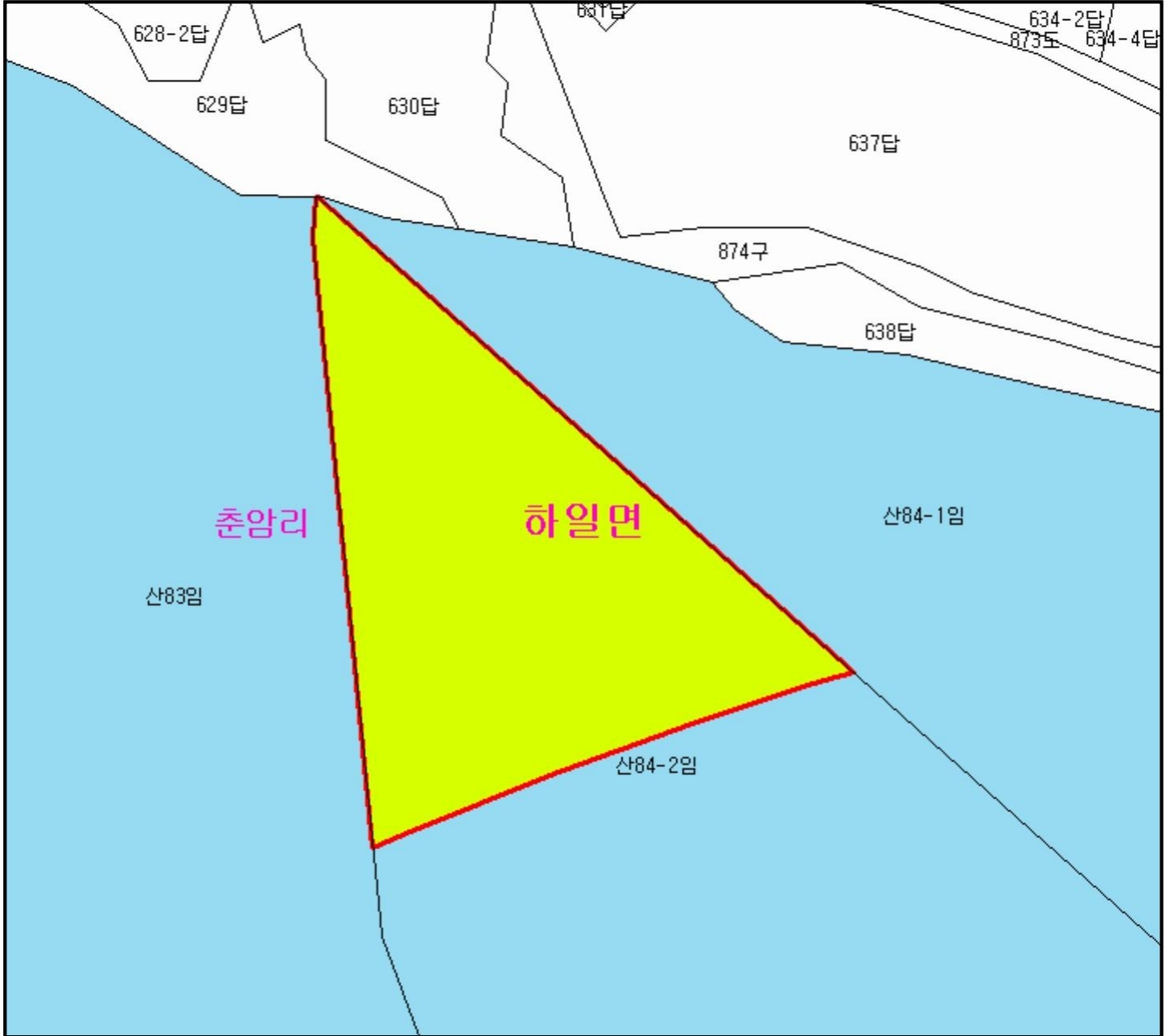


산시정보시스템
 (<http://flis.forestland.go.kr>)
 산림청 (<http://www.forest.go.kr>)

산 지구 분 도

(보전산지 변경지정 [공익용 ▶ 임업용])

NI52-6-5-038



범 례

	공익용산지		지적선
	임업용산지		행정경계
	준보전산지		대상지역

지정권자 : 산림청장

고시일자 : 2016-03-18

고시번호 : 산림청고시 제2016-29호

비고 :

1. 측량의 기준 : 한국측지계
2. 투영법 : 횡단 메르카토르도법(타원체는 베셀타원체)
3. 높이의 기준 : 인천만의 평균해면
4. 본 지도는 지적이 표시된 지형도 또는 지적선을 기준으로 작성하였음
5. 본 지도는 산림청장의 사전승인없이 복제, 국외반출, 임의개재, 편집을 할 수 없으며, 위반 시 관련법에 따라 처벌 받을 수 있음
6. 본 지도에 의하여 측량할 수 없음



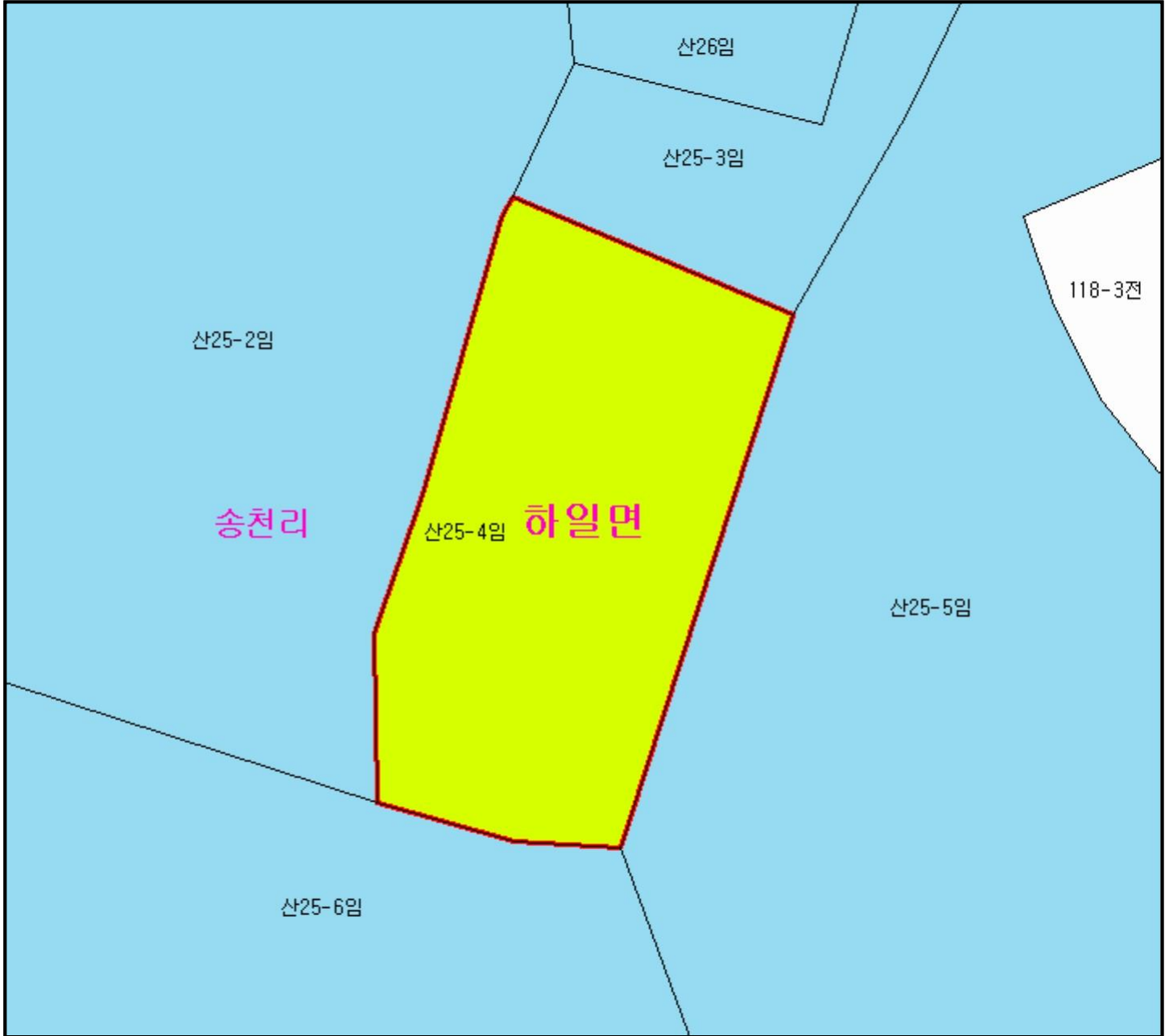
산시경보시스템
(<http://flis.forestland.go.kr>)
산림청 (<http://www.forest.go.kr>)

경상남도 고성군 하일면 춘암리 일원

산 지 구 분 도

(보전산지 변경지정 [공익용 ▶ 임업용])

NI52-6-5-040



범 례

	공익용산지		지적선
	임업용산지		행정경계
	준보전산지		대상지역

지정권자 : 산림청장

고시일자 : 2016-03-18

고시번호 : 산림청고시 제2016-29호

비고 :

1. 측량의 기준 : 한국측지계
2. 투영법 : 횡단 메르카토르도법(타원체는 베셀타원체)
3. 높이의 기준 : 인천만의 평균해면
4. 본 지도는 지적이 표시된 지형도 또는 지적선을 기준으로 작성하였음
5. 본 지도는 산림청장의 사전승인없이 복제, 국외반출, 임의개재, 편집을 할 수 없으며, 위반 시 관련법에 따라 처벌 받을 수 있음
6. 본 지도에 의하여 측량할 수 없음

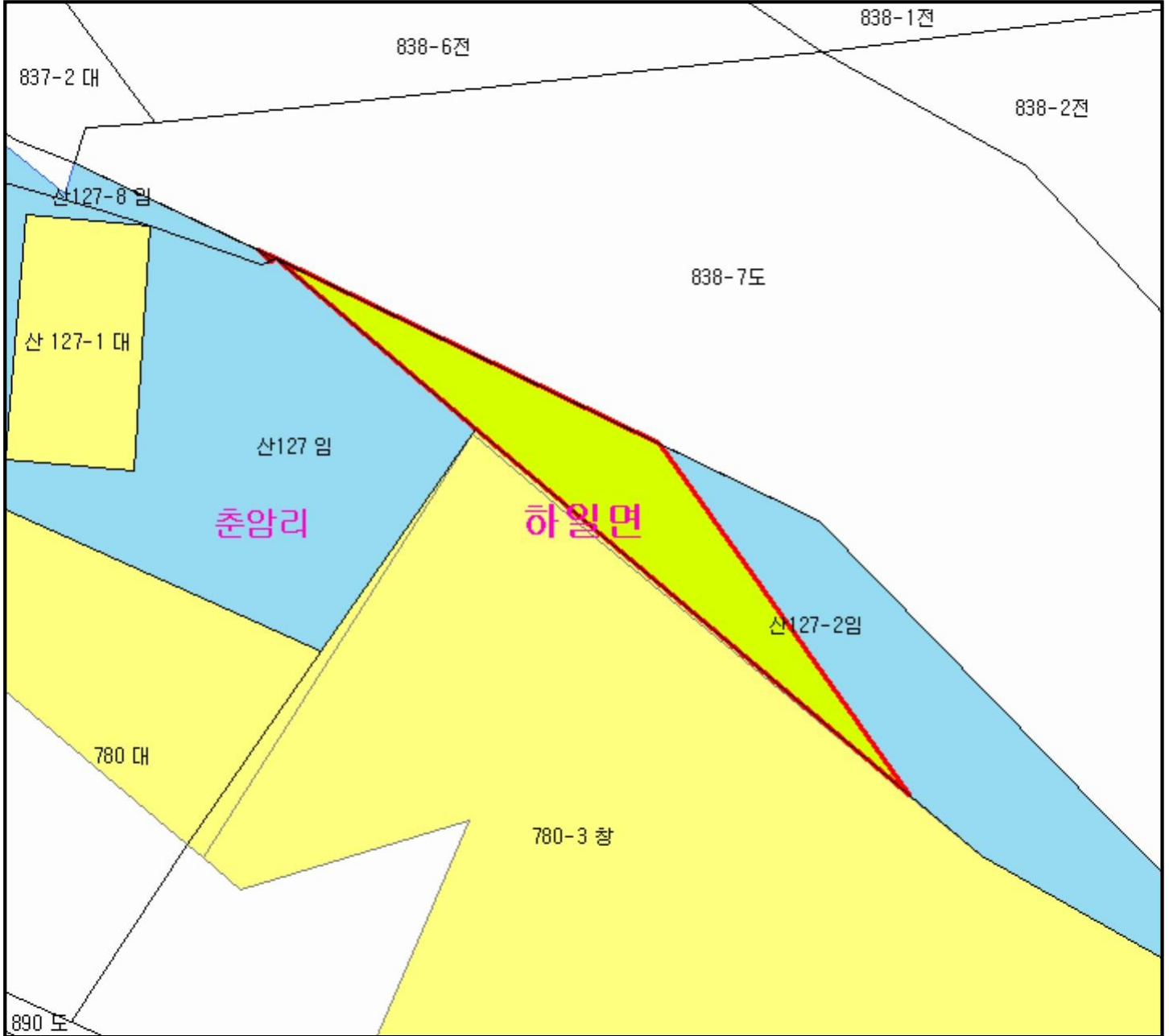


산시정보시스템
(<http://flis.forestland.go.kr>)
산림청 (<http://www.forest.go.kr>)

산 지구 분 도

(보전산지 변경지정 [공익용 ▶ 임업용])

NI52-6-5-047



범 례

	공익용산지		지적선
	임업용산지		행정경계
	준보전산지		대상지역

지정권자 : 산림청장

고시일자 : 2016-03-18

고시번호 : 산림청고시 제2016-29호

비고 :

1. 측량의 기준 : 한국측지계
2. 투영법 : 횡단 메르카토르도법(타원체는 베셀타원체)
3. 높이의 기준 : 인천만의 평균해면
4. 본 지도는 지적이 표시된 지형도 또는 지적선을 기준으로 작성하였음
5. 본 지도는 산림청장의 사전승인없이 복제, 국외반출, 임의개재, 편집을 할 수 없으며, 위반 시 관련법에 따라 처벌 받을 수 있음
6. 본 지도에 의하여 측량할 수 없음



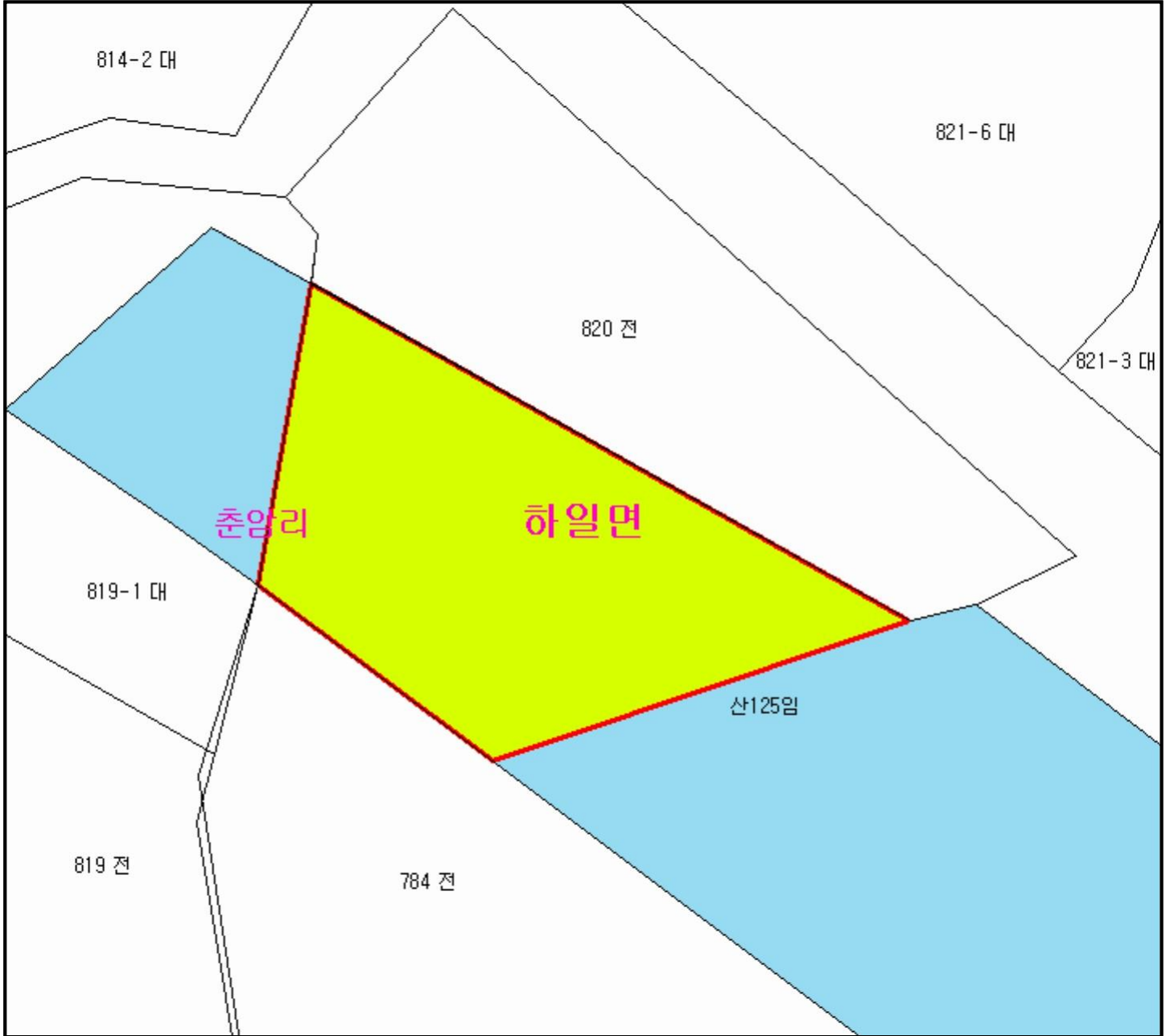
산시정보시스템
(<http://flis.forestland.go.kr>)
산림청 (<http://www.forest.go.kr>)

경상남도 고성군 하일면 춘암리 일원

산 지 구 분 도

(보전산지 변경지정 [공익용 ▶ 임업용])

NI52-6-5-047



범 례

	공익용산지		지적선
	임업용산지		행정경계
	준보전산지		대상지역

지정권자 : 산림청장

고시일자 : 2016-03-18

고시번호 : 산림청고시 제2016-29호

비고 :

1. 측량의 기준 : 한국측지계
2. 투영법 : 횡단 메르카토르도법(타원체는 베셀타원체)
3. 높이의 기준 : 인천만의 평균해면
4. 본 지도는 지적이 표시된 지형도 또는 지적선을 기준으로 작성하였음
5. 본 지도는 산림청장의 사전승인없이 복제, 국외반출, 임의개재, 편집을 할 수 없으며, 위반 시 관련법에 따라 처벌 받을 수 있음
6. 본 지도에 의하여 측량할 수 없음



산시정보시스템
(<http://flis.forestland.go.kr>)
산림청 (<http://www.forest.go.kr>)

경상남도 고성군 하일면 춘암리 일원

산 지구 분도

(보전산지 변경지정 [공익용 ▶ 임업용])

NI52-6-5-019



범례

	공익용산지		지적선
	임업용산지		행정경계
	준보전산지		대상지역

지정권자 : 산림청장
 고시일자 : 2016-03-18
 고시번호 : 산림청고시 제2016-29호

- 비고 :
1. 측량의 기준 : 한국측지계
 2. 투영법 : 횡단 메르카토르도법(타원체는 베셀타원체)
 3. 높이의 기준 : 인천만의 평균해면
 4. 본 지도는 지적이 표시된 지형도 또는 지적선을 기준으로 작성하였음
 5. 본 지도는 산림청장의 사전승인없이 복제, 국외반출, 임의개재, 편집을 할 수 없으며, 위반 시 관련법에 따라 처벌 받을 수 있음
 6. 본 지도에 의하여 측량할 수 없음



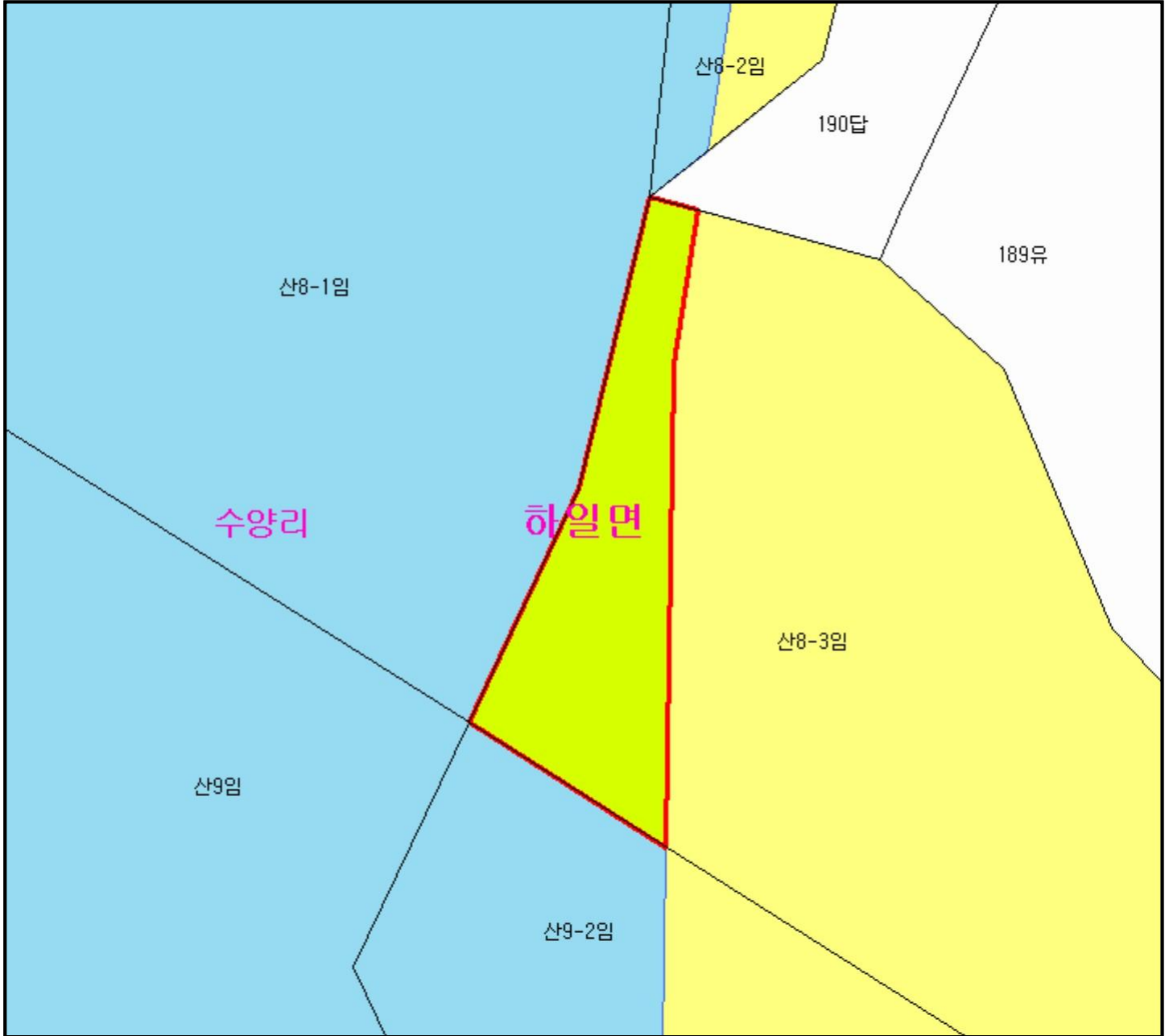
산시정보시스템
<http://flis.forestland.go.kr>
 산림청 <http://www.forest.go.kr>

경상남도 고성군 하일면 수양리 일원

산 지구 분 도

(보전산지 변경지정 [공익용 ▶ 임업용])

NI52-6-5-019



범 례

	공익용산지		지적선
	임업용산지		행정경계
	준보전산지		대상지역

지정권자 : 산림청장
 고시일자 : 2016-03-18
 고시번호 : 산림청고시 제2016-29호

- 비고 :
1. 측량의 기준 : 한국측지계
 2. 투영법 : 횡단 메르카토르도법(타원체는 베셀타원체)
 3. 높이의 기준 : 인천만의 평균해면
 4. 본 지도는 지적이 표시된 지형도 또는 지적선을 기준으로 작성하였음
 5. 본 지도는 산림청장의 사전승인없이 복제, 국외반출, 임의개재, 편집을 할 수 없으며, 위반 시 관련법에 따라 처벌 받을 수 있음
 6. 본 지도에 의하여 측량할 수 없음



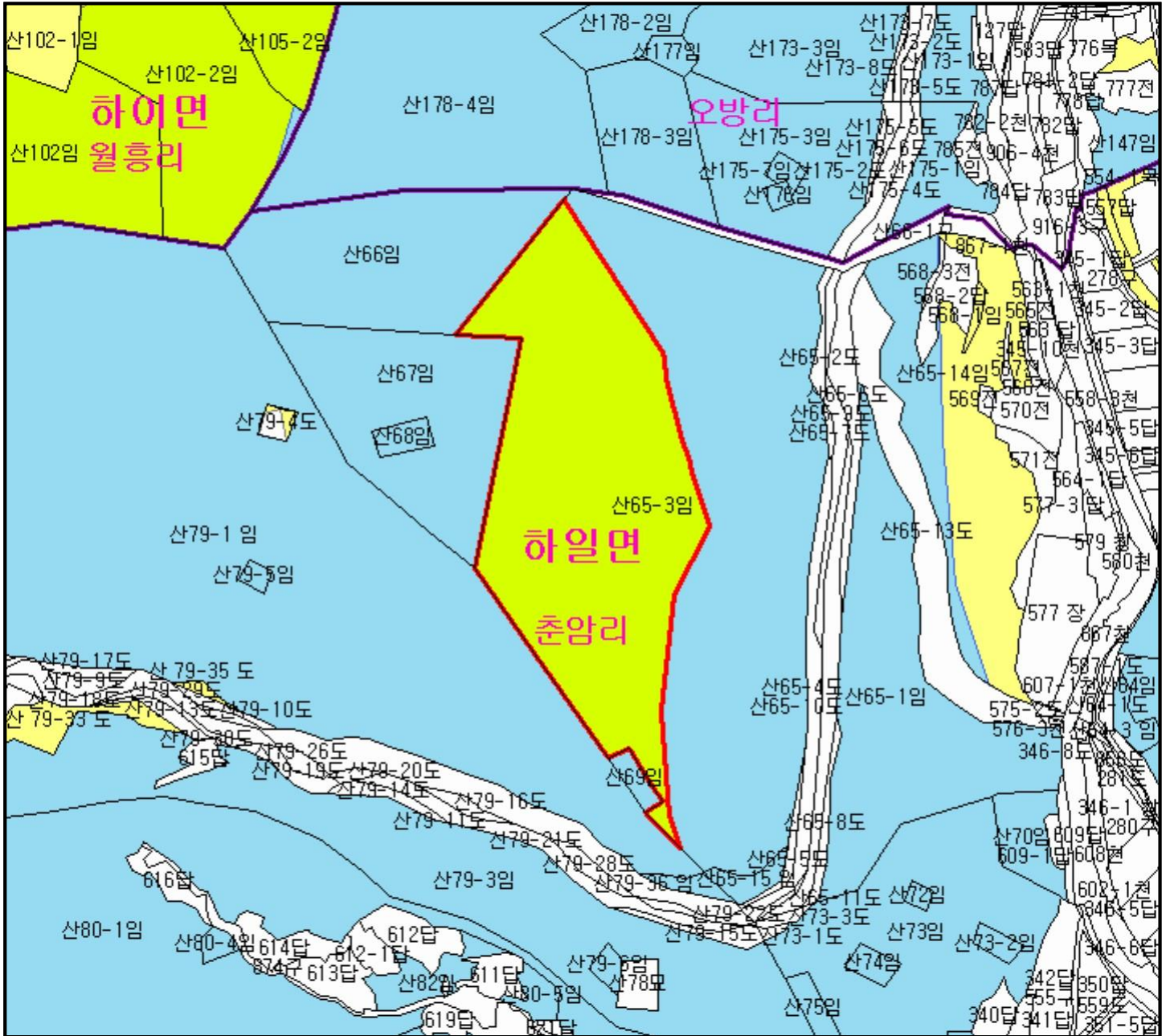
산시정보시스템
 (<http://flis.forestland.go.kr>)
 산림청 (<http://www.forest.go.kr>)

경상남도 고성군 하일면 수양리 일원

산 지구 분도

(보전산지 변경지정 [공익용 ▶ 임업용])

NI52-6-5-038



범례

	공익용산지		지적선
	임업용산지		행정경계
	준보전산지		대상지역

지정권자 : 산림청장
 고시일자 : 2016-03-18
 고시번호 : 산림청고시 제2016-29호

- 비고 :
1. 측량의 기준 : 한국측지계
 2. 투영법 : 횡단 메르카토르도법(타원체는 베셀타원체)
 3. 높이의 기준 : 인천만의 평균해면
 4. 본 지도는 지적이 표시된 지형도 또는 지적선을 기준으로 작성하였음
 5. 본 지도는 산림청장의 사전승인없이 복제, 국외반출, 임의개재, 편집을 할 수 없으며, 위반 시 관련법에 따라 처벌 받을 수 있음
 6. 본 지도에 의하여 측량할 수 없음

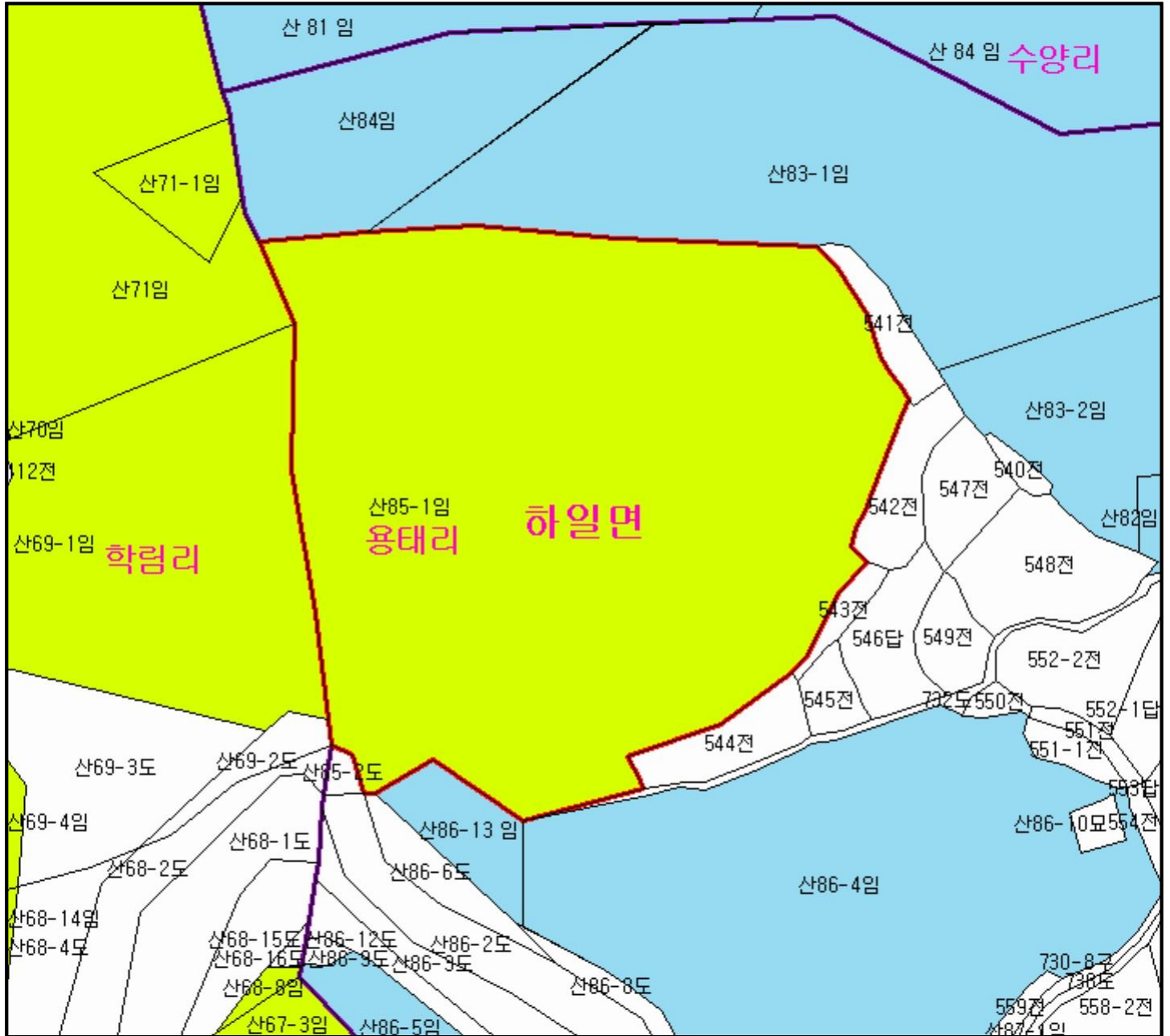


산시정보시스템
 (http://flis.forestland.go.kr)
 산림청 (http://www.forest.go.kr)

산 지구 분도

(보전산지 변경지정 [공익용 ▶ 임업용])

NI52-6-5-029



범례

	공익용산지		지적선
	임업용산지		행정경계
	준보전산지		대상지역

지정권자 : 산림청장
 고시일자 : 2016-03-18
 고시번호 : 산림청고시 제2016-29호

- 비고 :
1. 측량의 기준 : 한국측지계
 2. 투영법 : 횡단 메르카토르도법(타원체는 베셀타원체)
 3. 높이의 기준 : 인천만의 평균해면
 4. 본 지도는 지적이 표시된 지형도 또는 지적선을 기준으로 작성하였음
 5. 본 지도는 산림청장의 사전승인없이 복제, 국외반출, 임의개재, 편집을 할 수 없으며, 위반 시 관련법에 따라 처벌 받을 수 있음
 6. 본 지도에 의하여 측량할 수 없음

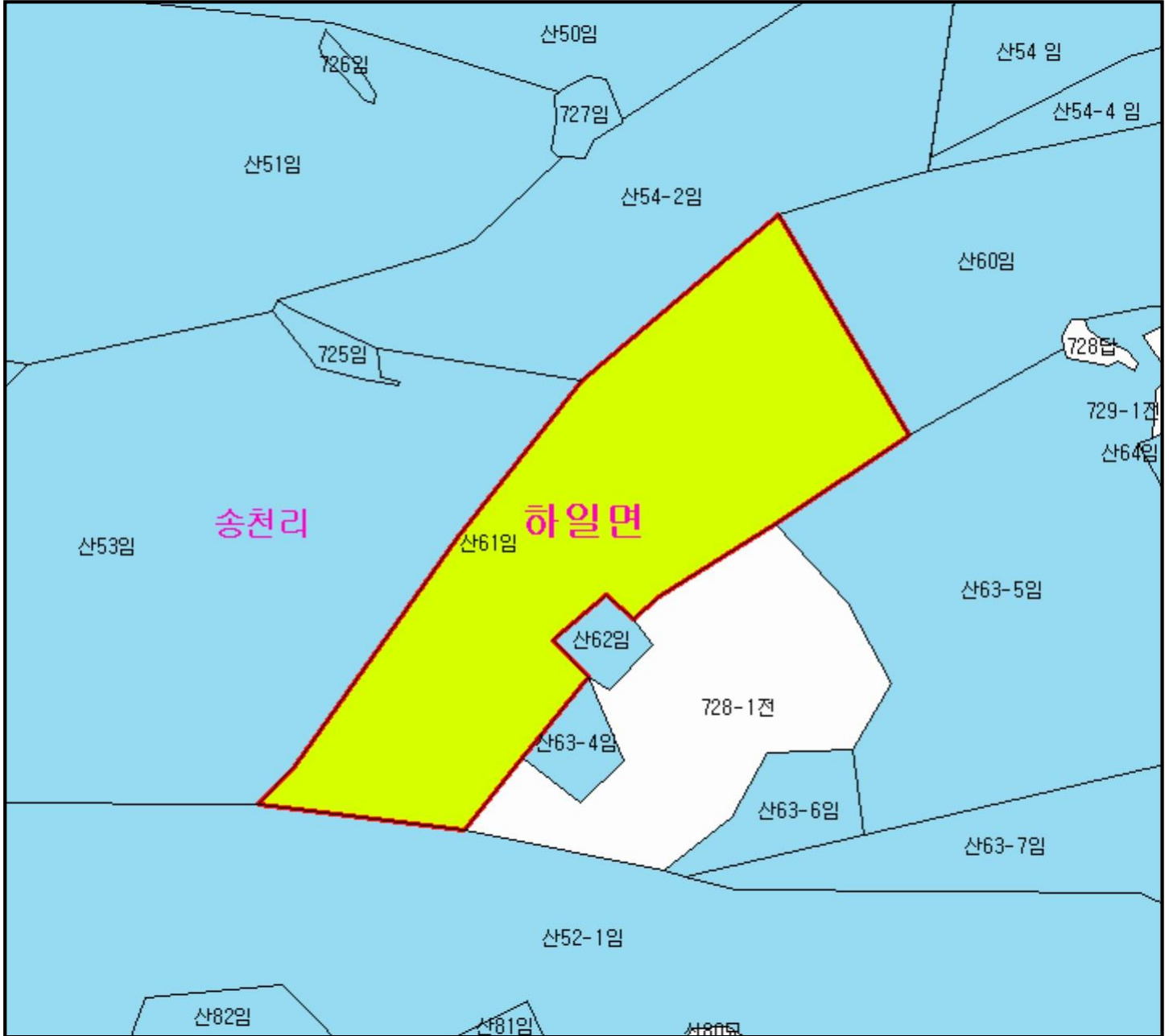


산시정보시스템
 (http://flis.forestland.go.kr)
 산림청 (http://www.forest.go.kr)







산 지구 분 도

(보전산지 변경지정 [공익용 ▶ 임업용])

NI52-6-5-038



범 례

	공익용산지		지적선
	임업용산지		행정경계
	준보전산지		대상지역

지정권자 : 산림청장
 고시일자 : 2016-03-18
 고시번호 : 산림청고시 제2016-29호

- 비고 :
1. 측량의 기준 : 한국측지계
 2. 투영법 : 횡단 메르카토르도법(타원체는 베셀타원체)
 3. 높이의 기준 : 인천만의 평균해면
 4. 본 지도는 지적이 표시된 지형도 또는 지적선을 기준으로 작성하였음
 5. 본 지도는 산림청장의 사전승인없이 복제, 국외반출, 임의개재, 편집을 할 수 없으며, 위반 시 관련법에 따라 처벌 받을 수 있음
 6. 본 지도에 의하여 측량할 수 없음

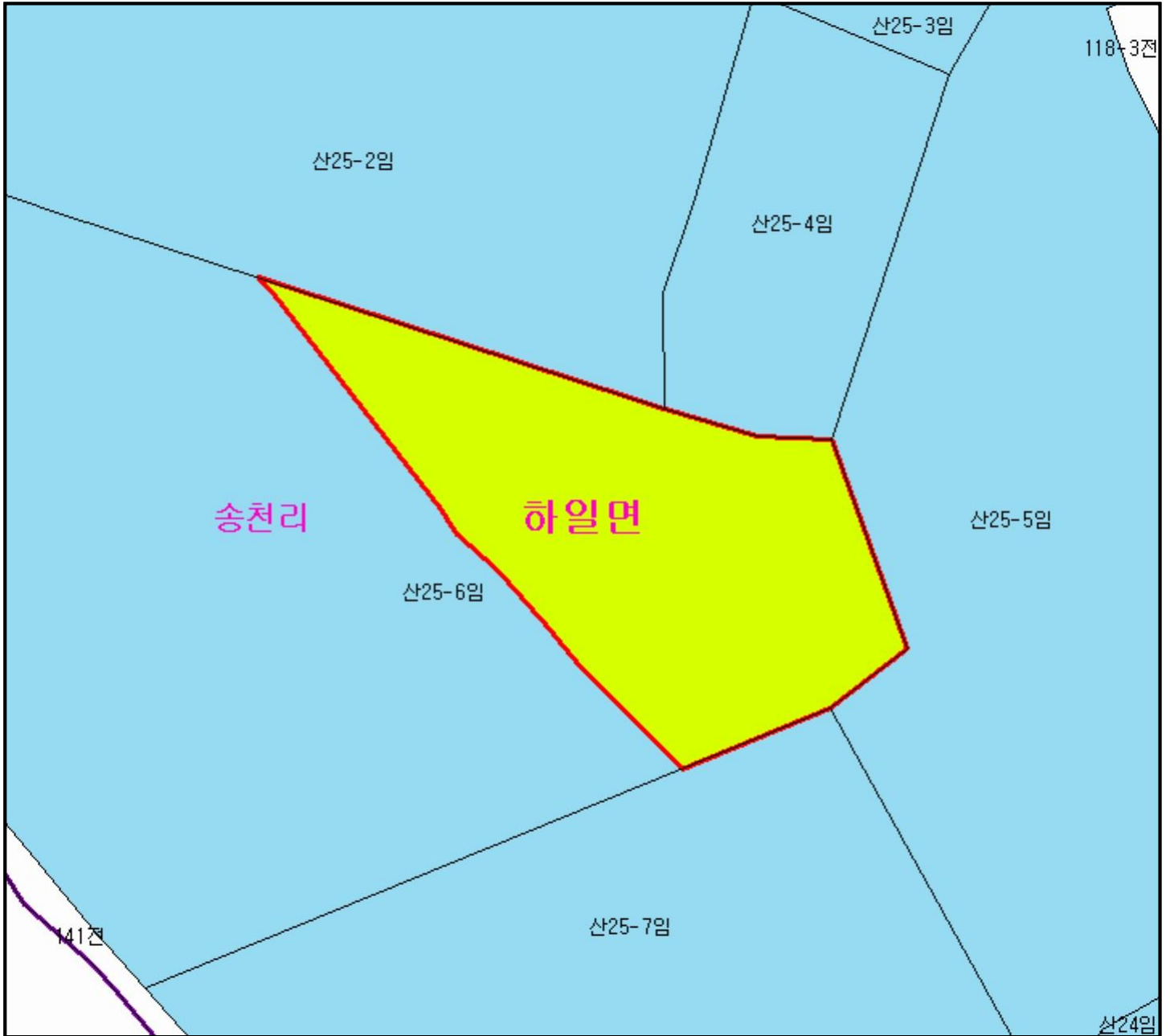


산시정보시스템
 (<http://flis.forestland.go.kr>)
 산림청 (<http://www.forest.go.kr>)

산 지구 분 도

(보전산지 변경지정 [공익용 ▶ 임업용])

NI52-6-5-039



범 례

	공익용산지		지적선
	임업용산지		행정경계
	준보전산지		대상지역

지정권자 : 산림청장
 고시일자 : 2016-03-18
 고시번호 : 산림청고시 제2016-29호

- 비고 :
1. 측량의 기준 : 한국측지계
 2. 투영법 : 횡단 메르카토르도법(타원체는 베셀타원체)
 3. 높이의 기준 : 인천만의 평균해면
 4. 본 지도는 지적이 표시된 지형도 또는 지적선을 기준으로 작성하였음
 5. 본 지도는 산림청장의 사전승인없이 복제, 국외반출, 임의개재, 편집을 할 수 없으며, 위반 시 관련법에 따라 처벌 받을 수 있음
 6. 본 지도에 의하여 측량할 수 없음

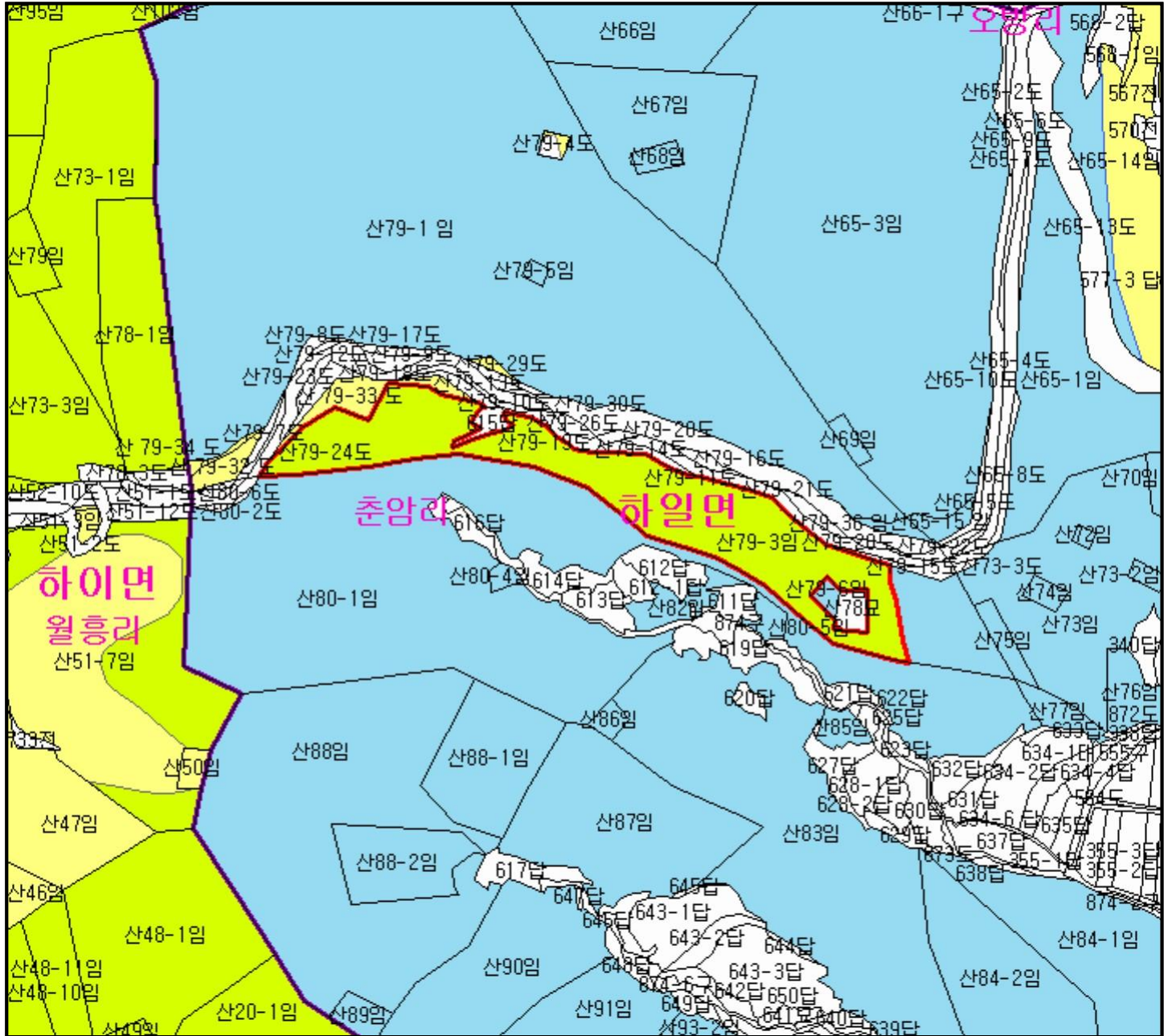


산시정보시스템
 (<http://flis.forestland.go.kr>)
 산림청 (<http://www.forest.go.kr>)







산 지구 분도

(보전산지 변경지정 [공익용 ▶ 임업용])

NI52-6-5-038



범례

	공익용산지		지적선
	임업용산지		행정경계
	준보전산지		대상지역

지정권자 : 산림청장
 고시일자 : 2016-03-18
 고시번호 : 산림청고시 제2016-29호

비고 :
 1. 측량의 기준 : 한국측지계
 2. 투영법 : 횡단 메르카토르도법(타원체는 베셀타원체)
 3. 높이의 기준 : 인천만의 평균해면
 4. 본 지도는 지적이 표시된 지형도 또는 지적선을 기준으로 작성하였음
 5. 본 지도는 산림청장의 사전승인없이 복제, 국외반출, 임의개제, 편집을 할 수 없으며, 위반 시 관련법에 따라 처벌 받을 수 있음
 6. 본 지도에 의하여 측량할 수 없음

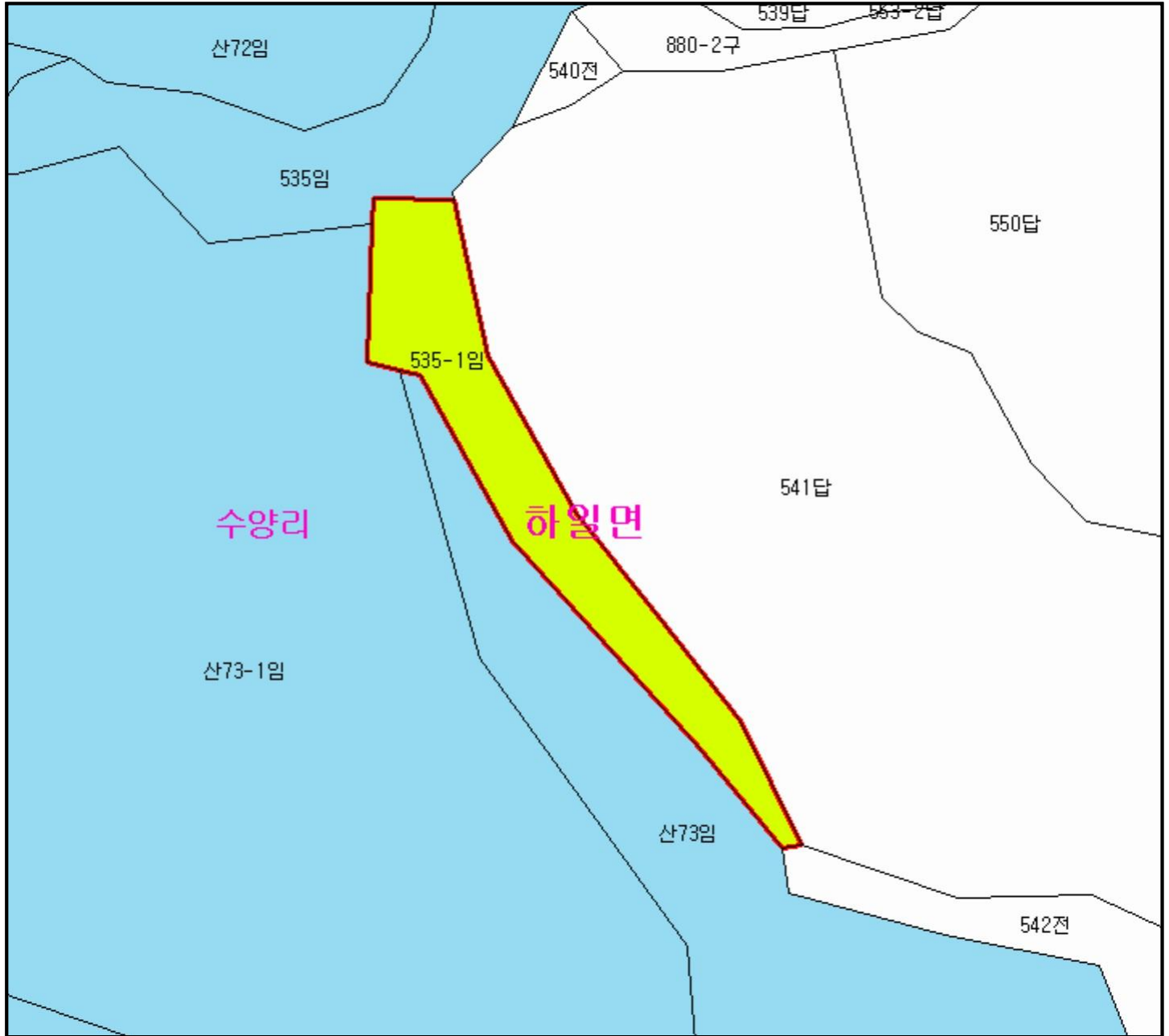


산시정보시스템
 (http://flis.forestland.go.kr)
 산림청 (http://www.forest.go.kr)

산 지 구 분 도

(보전산지 변경지정 [공익용 ▶ 임업용])

NI52-6-5-019



범 례

	공익용산지		지적선
	임업용산지		행정경계
	준보전산지		대상지역

지정권자 : 산림청장
 고시일자 : 2016-03-18
 고시번호 : 산림청고시 제2016-29호

- 비고 :
1. 측량의 기준 : 한국측지계
 2. 투영법 : 횡단 메르카토르도법(타원체는 베셀타원체)
 3. 높이의 기준 : 인천만의 평균해면
 4. 본 지도는 지적이 표시된 지형도 또는 지적선을 기준으로 작성하였음
 5. 본 지도는 산림청장의 사전승인없이 복제, 국외반출, 임의개재, 편집을 할 수 없으며, 위반 시 관련법에 따라 처벌 받을 수 있음
 6. 본 지도에 의하여 측량할 수 없음



산시정보시스템
 (<http://flis.forestland.go.kr>)
 산림청 (<http://www.forest.go.kr>)

산 지 구 분 도

(보전산지 변경지정 [공익용 ▶ 임업용])

NI52-6-5-028



범 례

 공익용산지	 지적선
 임업용산지	 행정경계
 준보전산지	 대상지역

지정권자 : 산림청장

고시일자 : 2016-03-18

고시번호 : 산림청고시 제2016-29호

비고 :

1. 측량의 기준 : 한국측지계
2. 투영법 : 횡단 메르카토르도법(타원체는 베셀타원체)
3. 높이의 기준 : 인천만의 평균해면
4. 본 지도는 지적이 표시된 지형도 또는 지적선을 기준으로 작성하였음
5. 본 지도는 산림청장의 사전승인없이 복제, 국외반출, 임의개재, 편집을 할 수 없으며, 위반 시 관련법에 따라 처벌 받을 수 있음
6. 본 지도에 의하여 측량할 수 없음



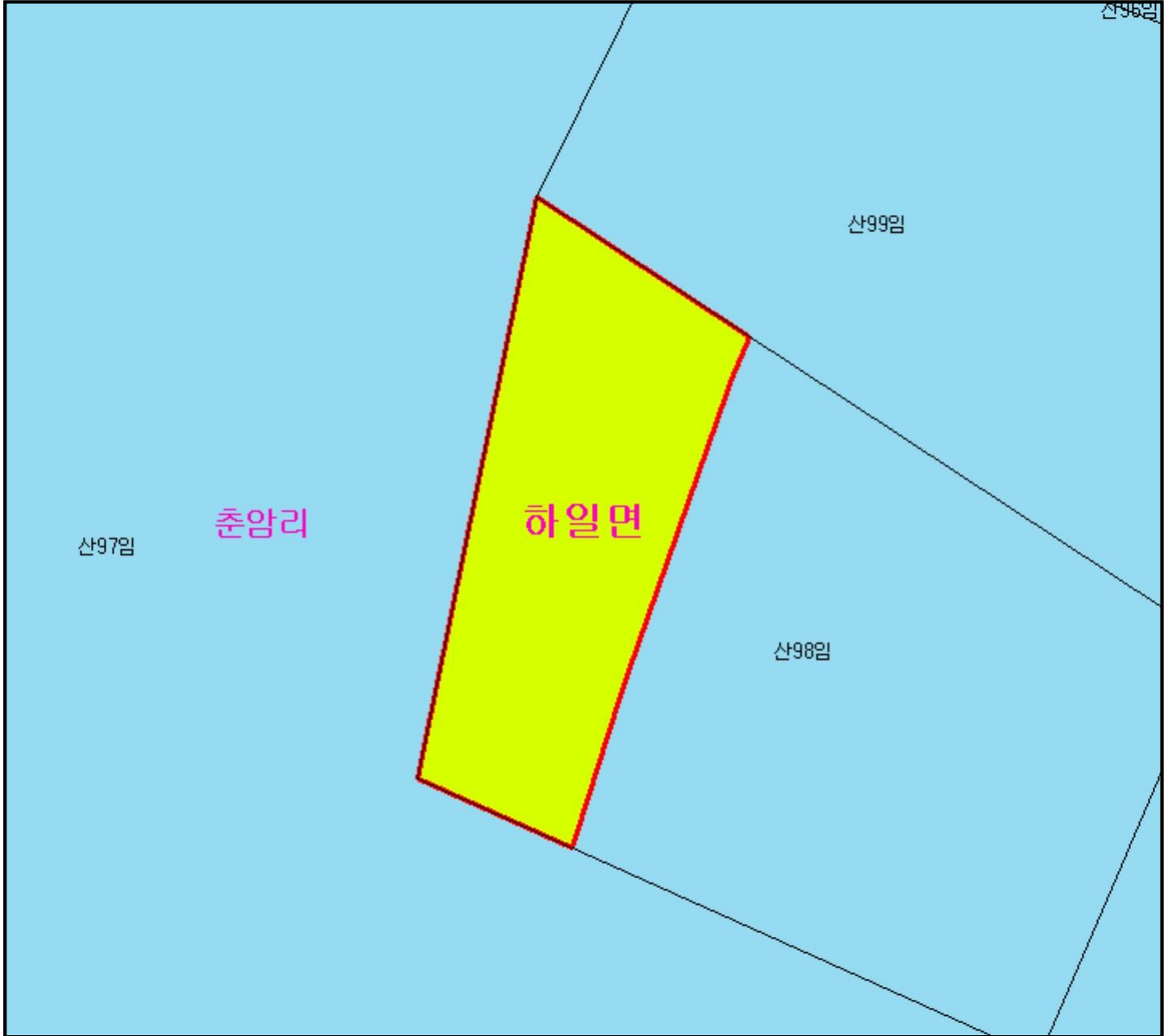
산시정보시스템
(<http://flis.forestland.go.kr>)
산림청 (<http://www.forest.go.kr>)

경상남도 고성군 하일면 오방리 일원

산 지 구 분 도

(보전산지 변경지정 [공익용 ▶ 임업용])

NI52-6-5-037



범 례

	공익용산지		지적선
	임업용산지		행정경계
	준보전산지		대상지역

지정권자 : 산림청장
 고시일자 : 2016-03-18
 고시번호 : 산림청고시 제2016-29호

- 비고 :
1. 측량의 기준 : 한국측지계
 2. 투영법 : 횡단 메르카토르도법(타원체는 베셀타원체)
 3. 높이의 기준 : 인천만의 평균해면
 4. 본 지도는 지적이 표시된 지형도 또는 지적선을 기준으로 작성하였음
 5. 본 지도는 산림청장의 사전승인없이 복제, 국외반출, 임의개재, 편집을 할 수 없으며, 위반 시 관련법에 따라 처벌 받을 수 있음
 6. 본 지도에 의하여 측량할 수 없음

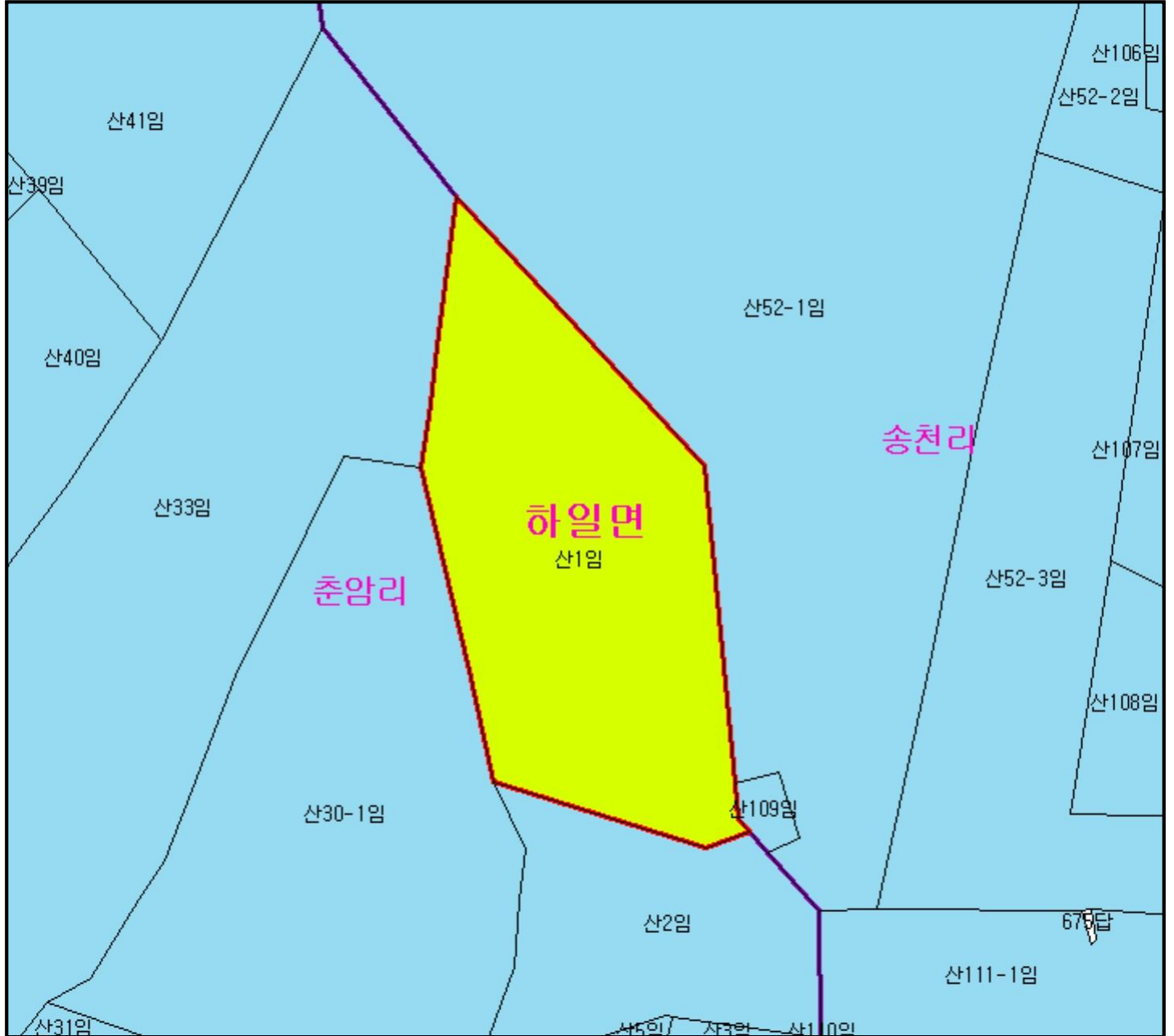


산시정보시스템
 (<http://flis.forestland.go.kr>)
 산림청 (<http://www.forest.go.kr>)

산 지구 분 도

(보전산지 변경지정 [공익용 ▶ 임업용])

NI52-6-5-038



범 례

	공익용산지		지적선
	임업용산지		행정경계
	준보전산지		대상지역

지정권자 : 산림청장
 고시일자 : 2016-03-18
 고시번호 : 산림청고시 제2016-29호

- 비고 :
1. 측량의 기준 : 한국측지계
 2. 투영법 : 횡단 메르카토르도법(타원체는 베셀타원체)
 3. 높이의 기준 : 인천만의 평균해면
 4. 본 지도는 지적이 표시된 지형도 또는 지적선을 기준으로 작성하였음
 5. 본 지도는 산림청장의 사전승인없이 복제, 국외반출, 임의개재, 편집을 할 수 없으며, 위반 시 관련법에 따라 처벌 받을 수 있음
 6. 본 지도에 의하여 측량할 수 없음

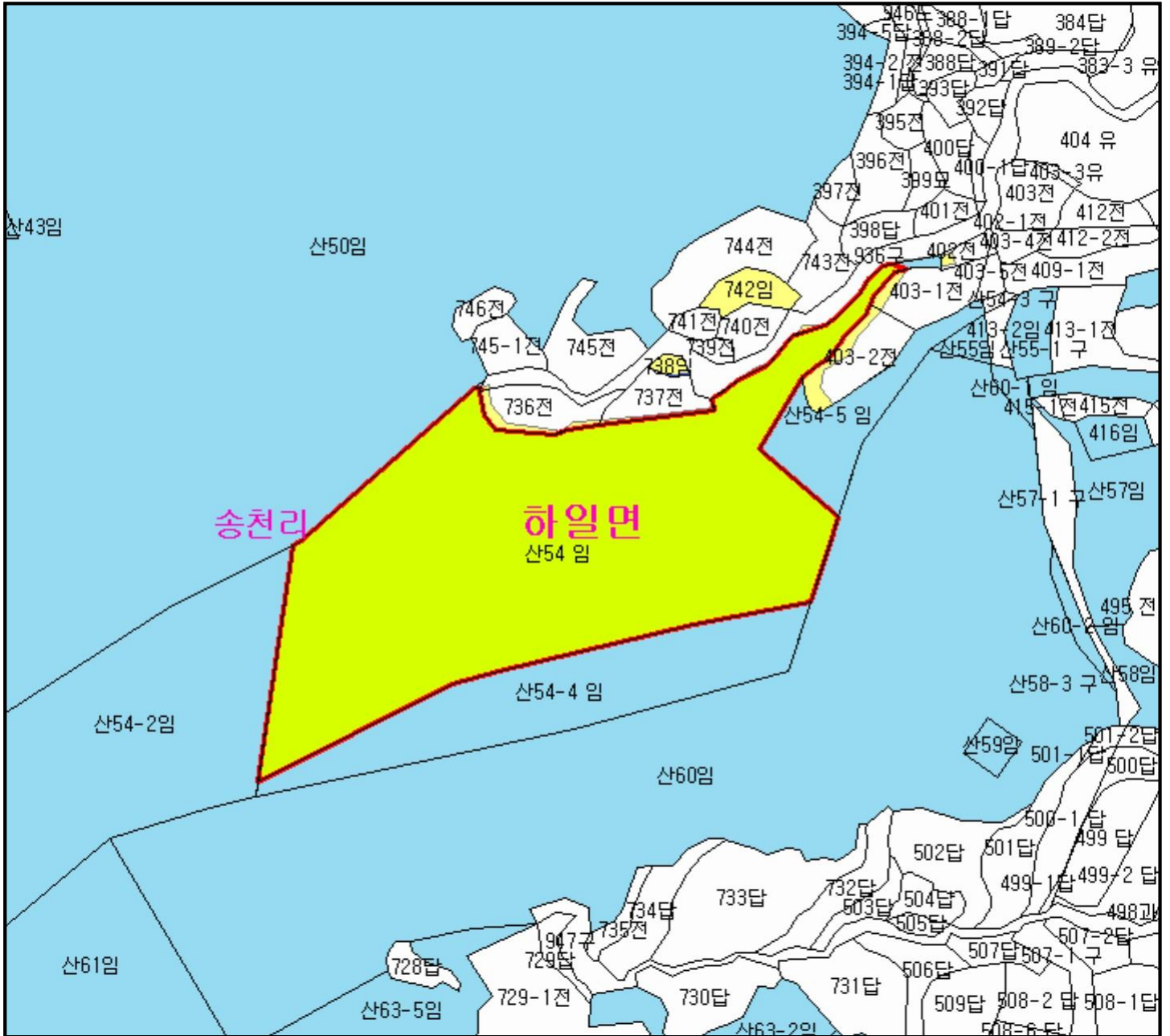


산시정보시스템
 (<http://flis.forestland.go.kr>)
 산림청 (<http://www.forest.go.kr>)

산 지구 분도

(보전산지 변경지정 [공익용 ▶ 임업용])

NI52-6-5-038



범례

	공익용산지		지적선
	임업용산지		행정경계
	준보전산지		대상지역

지정권자 : 산림청장
 고시일자 : 2016-03-18
 고시번호 : 산림청고시 제2016-29호

- 비고 :
1. 측량의 기준 : 한국측지계
 2. 투영법 : 횡단 메르카토르도법(타원체는 베셀타원체)
 3. 높이의 기준 : 인천만의 평균해면
 4. 본 지도는 지적이 표시된 지형도 또는 지적선을 기준으로 작성하였음
 5. 본 지도는 산림청장의 사전승인없이 복제, 국외반출, 임의개재, 편집을 할 수 없으며, 위반 시 관련법에 따라 처벌 받을 수 있음
 6. 본 지도에 의하여 측량할 수 없음



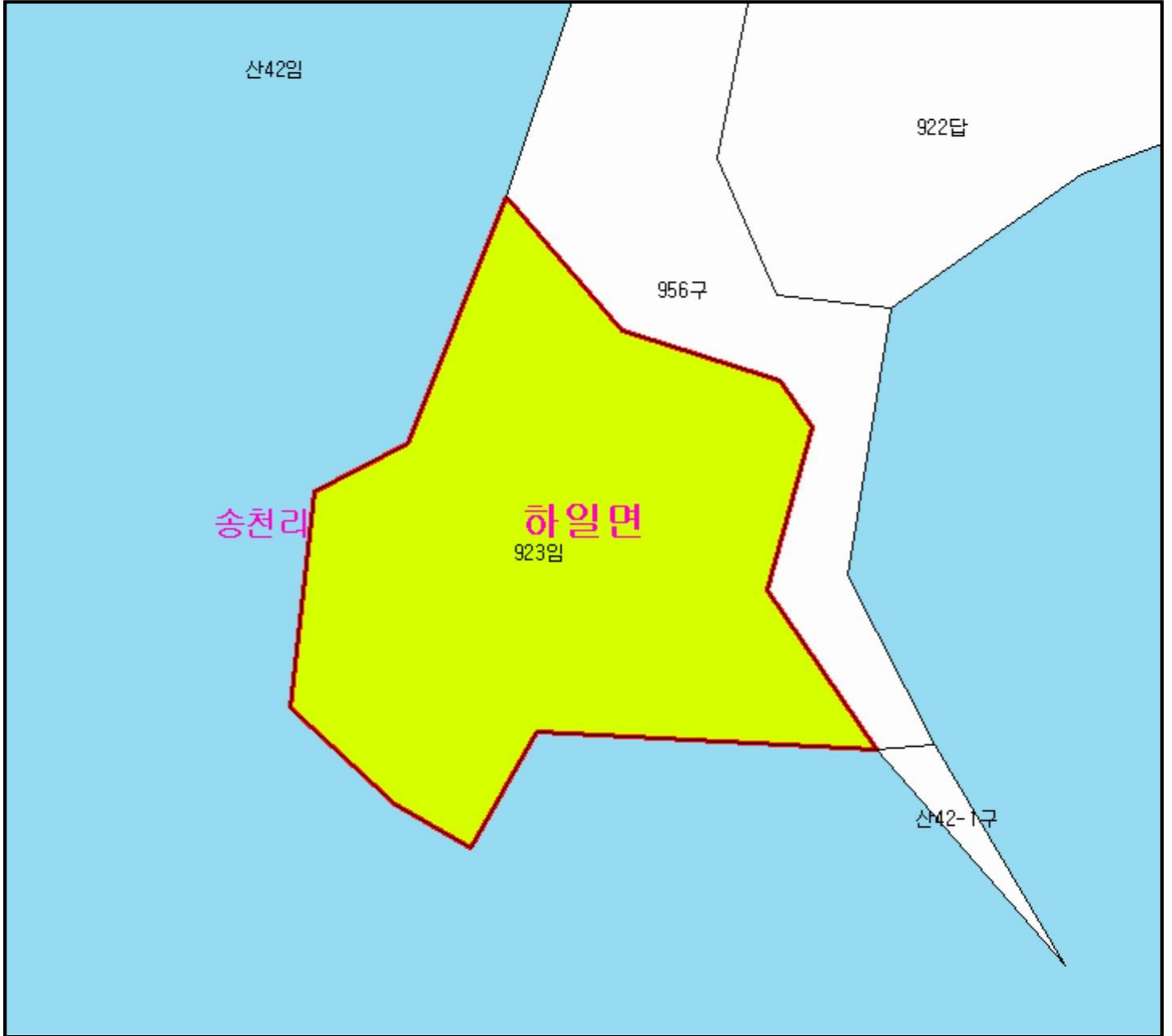
산시정보시스템
 (<http://flis.forestland.go.kr>)
 산림청 (<http://www.forest.go.kr>)

경상남도 고성군 하일면 송천리 일원

산 지 구 분 도

(보전산지 변경지정 [공익용 ▶ 임업용])

NI52-6-5-028



범 례

	공익용산지		지적선
	임업용산지		행정경계
	준보전산지		대상지역

지정권자 : 산림청장

고시일자 : 2016-03-18

고시번호 : 산림청고시 제2016-29호

비고 :

1. 측량의 기준 : 한국측지계
2. 투영법 : 횡단 메르카토르도법(타원체는 베셀타원체)
3. 높이의 기준 : 인천만의 평균해면
4. 본 지도는 지적이 표시된 지형도 또는 지적선을 기준으로 작성하였음
5. 본 지도는 산림청장의 사전승인없이 복제, 국외반출, 임의개재, 편집을 할 수 없으며, 위반 시 관련법에 따라 처벌 받을 수 있음
6. 본 지도에 의하여 측량할 수 없음



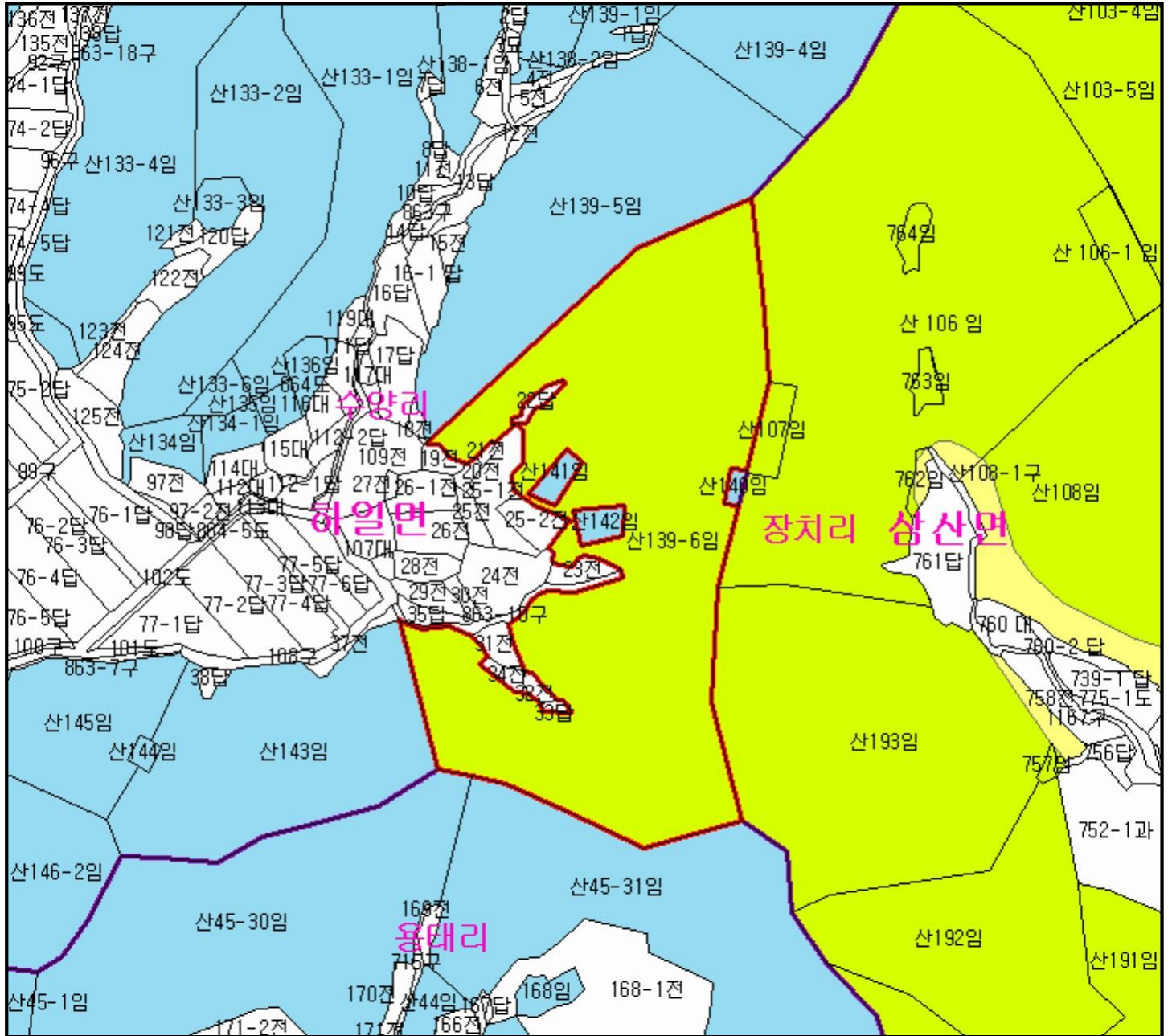
산시정보시스템
(<http://flis.forestland.go.kr>)
산림청 (<http://www.forest.go.kr>)

경상남도 고성군 하일면 송천리 일원

산 지구 분도

(보전산지 변경지정 [공익용 ▶ 임업용])

NI52-6-5-030



범례			
	공익용산지		지적선
	임업용산지		행정경계
	준보전산지		대상지역

지정권자 : 산림청장
 고시일자 : 2016-03-18
 고시번호 : 산림청고시 제2016-29호

- 비고 :
1. 측량의 기준 : 한국측지계
 2. 투영법 : 횡단 메르카토르도법(타원체는 베셀타원체)
 3. 높이의 기준 : 인천만의 평균해면
 4. 본 지도는 지적이 표시된 지형도 또는 지적선을 기준으로 작성하였음
 5. 본 지도는 산림청장의 사전승인없이 복제, 국외반출, 임의개재, 편집을 할 수 없으며, 위반 시 관련법에 따라 처벌 받을 수 있음
 6. 본 지도에 의하여 측량할 수 없음



산시정보시스템
 (http://flis.forestland.go.kr)
 산림청 (http://www.forest.go.kr)

산 지 구 분 도

(보전산지 변경지정 [공익용 ▶ 임업용])

NI52-6-5-028




산102-1임

오방리

산102-5임

하일면

범 례

	공익용산지		지적선
	임업용산지		행정경계
	준보전산지		대상지역

지정권자 : 산림청장

고시일자 : 2016-03-18

고시번호 : 산림청고시 제2016-29호

비고 :

1. 측량의 기준 : 한국측지계
2. 투영법 : 횡단 메르카토르도법(타원체는 베셀타원체)
3. 높이의 기준 : 인천만의 평균해면
4. 본 지도는 지적이 표시된 지형도 또는 지적선을 기준으로 작성하였음
5. 본 지도는 산림청장의 사전승인없이 복제, 국외반출, 임의개재, 편집을 할 수 없으며, 위반 시 관련법에 따라 처벌 받을 수 있음
6. 본 지도에 의하여 측량할 수 없음



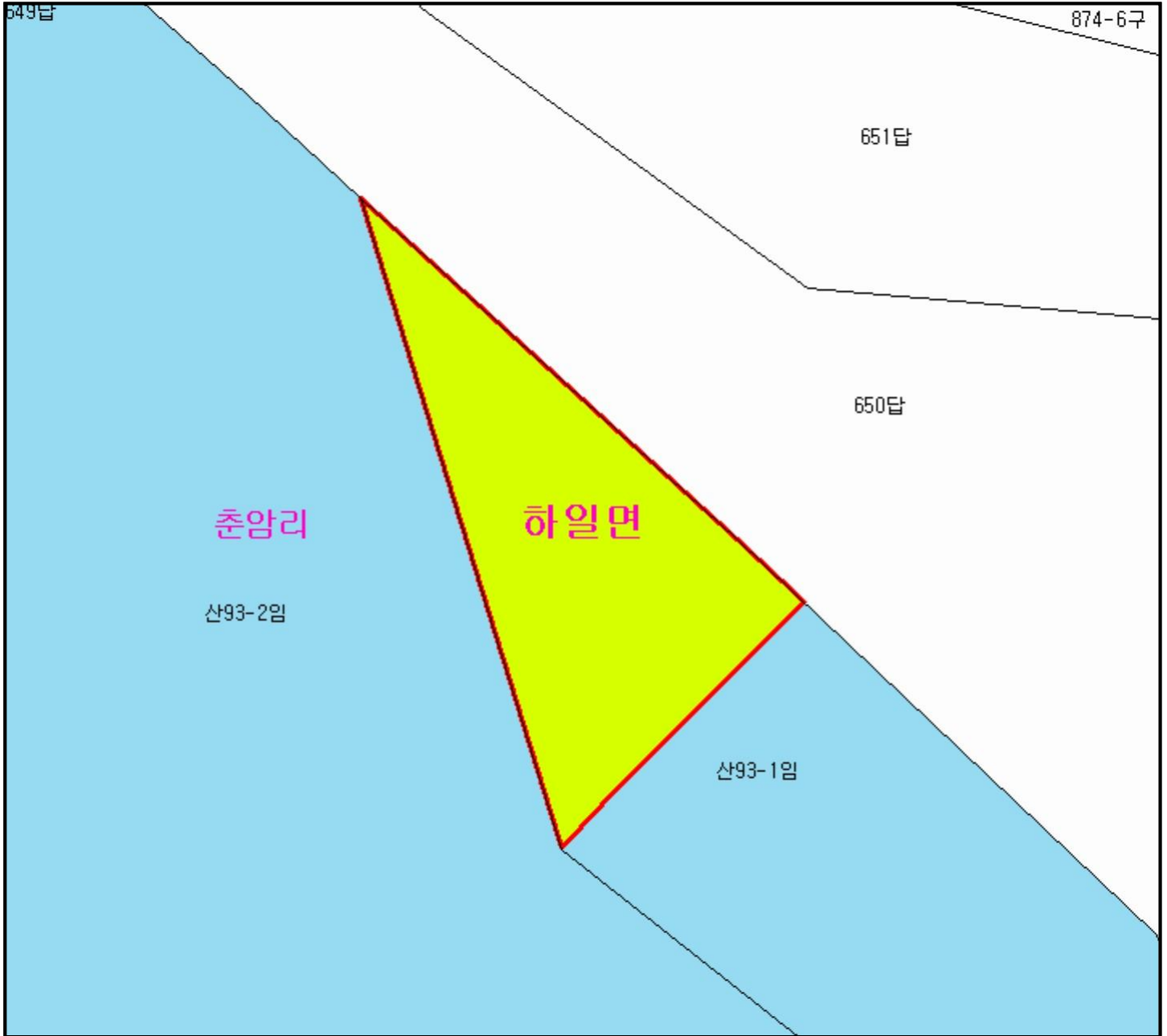
산시정보시스템
(<http://flis.forestland.go.kr>)
산림청 (<http://www.forest.go.kr>)

경상남도 고성군 하일면 오방리 일원

산 지 구 분 도

(보전산지 변경지정 [공익용 ▶ 임업용])

NI52-6-5-038



범 례

	공익용산지		지적선
	임업용산지		행정경계
	준보전산지		대상지역

지정권자 : 산림청장
 고시일자 : 2016-03-18
 고시번호 : 산림청고시 제2016-29호

- 비고 :
1. 측량의 기준 : 한국측지계
 2. 투영법 : 횡단 메르카토르도법(타원체는 베셀타원체)
 3. 높이의 기준 : 인천만의 평균해면
 4. 본 지도는 지적이 표시된 지형도 또는 지적선을 기준으로 작성하였음
 5. 본 지도는 산림청장의 사전승인없이 복제, 국외반출, 임의개재, 편집을 할 수 없으며, 위반 시 관련법에 따라 처벌 받을 수 있음
 6. 본 지도에 의하여 측량할 수 없음

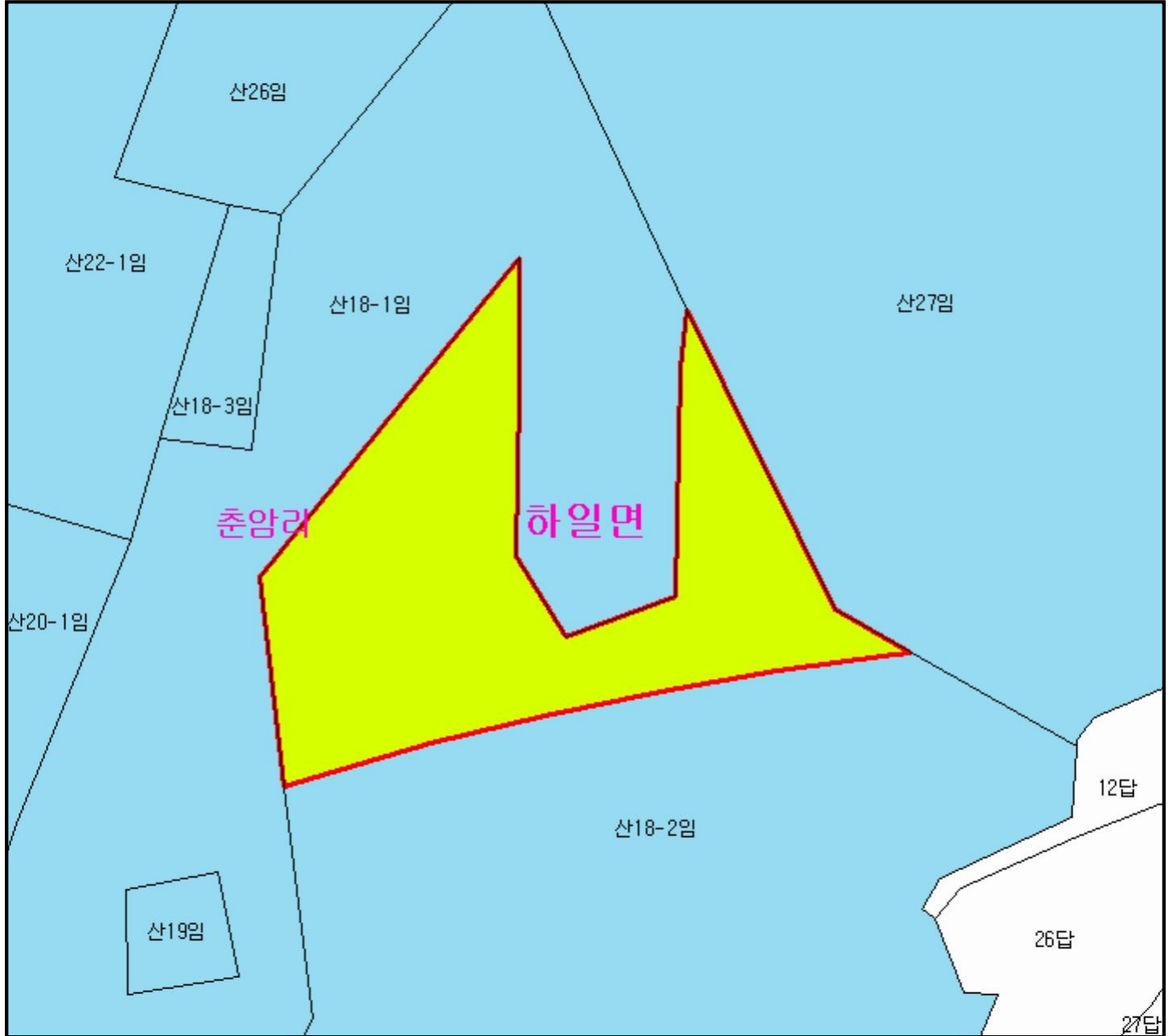


산시정보시스템
 (<http://flis.forestland.go.kr>)
 산림청 (<http://www.forest.go.kr>)

산 지구 분 도

(보전산지 변경지정 [공익용 ▶ 임업용])

NI52-6-5-038



범 례

	공익용산지		지적선
	임업용산지		행정경계
	준보전산지		대상지역

지정권자 : 산림청장
 고시일자 : 2016-03-18
 고시번호 : 산림청고시 제2016-29호

- 비고 :
1. 측량의 기준 : 한국측지계
 2. 투영법 : 횡단 메르카토르도법(타원체는 베셀타원체)
 3. 높이의 기준 : 인천만의 평균해면
 4. 본 지도는 지적이 표시된 지형도 또는 지적선을 기준으로 작성하였음
 5. 본 지도는 산림청장의 사전승인없이 복제, 국외반출, 임의개재, 편집을 할 수 없으며, 위반 시 관련법에 따라 처벌 받을 수 있음
 6. 본 지도에 의하여 측량할 수 없음



산시정보시스템
 (<http://flis.forestland.go.kr>)
 산림청 (<http://www.forest.go.kr>)







경상남도 고성군 하일면 춘암리 일원

산 지구 분도

(보전산지 변경지정 [공익용 ▶ 임업용])

NI52-6-5-038



범례			
	공익용산지		지적선
	임업용산지		행정경계
	준보전산지		대상지역

지정권자 : 산림청장
 고시일자 : 2016-03-18
 고시번호 : 산림청고시 제2016-29호

비고 :
 1. 측량의 기준 : 한국측지계
 2. 투영법 : 횡단 메르카토르도법(타원체는 베셀타원체)
 3. 높이의 기준 : 인천만의 평균해면
 4. 본 지도는 지적이 표시된 지형도 또는 지적선을 기준으로 작성하였음
 5. 본 지도는 산림청장의 사전승인없이 복제, 국외반출, 임의개재, 편집을 할 수 없으며, 위반 시 관련법에 따라 처벌 받을 수 있음
 6. 본 지도에 의하여 측량할 수 없음



산시정보시스템
<http://flis.forestland.go.kr>
 산림청 <http://www.forest.go.kr>

산 지 구 분 도

(보전산지 변경지정 [공익용 ▶ 임업용])

NI52-6-5-019



범 례

	공익용산지		지적선
	임업용산지		행정경계
	준보전산지		대상지역

지정권자 : 산림청장

고시일자 : 2016-03-18

고시번호 : 산림청고시 제2016-29호

비고 :

1. 측량의 기준 : 한국측지계
2. 투영법 : 횡단 메르카토르도법(타원체는 베셀타원체)
3. 높이의 기준 : 인천만의 평균해면
4. 본 지도는 지적이 표시된 지형도 또는 지적선을 기준으로 작성하였음
5. 본 지도는 산림청장의 사전승인없이 복제, 국외반출, 임의개재, 편집을 할 수 없으며, 위반 시 관련법에 따라 처벌 받을 수 있음
6. 본 지도에 의하여 측량할 수 없음



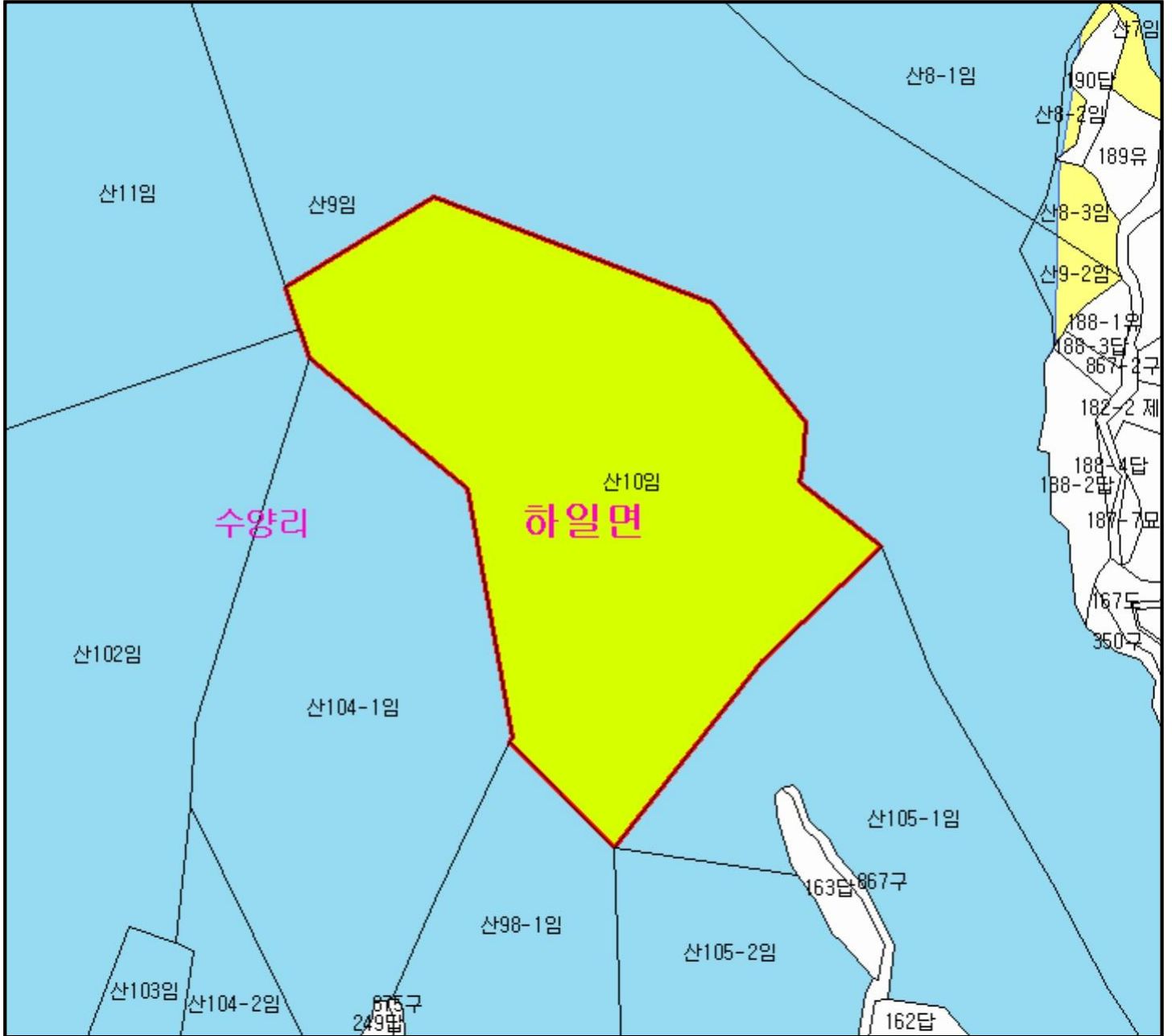
산시정보시스템
(<http://flis.forestland.go.kr>)
산림청 (<http://www.forest.go.kr>)

경상남도 고성군 하일면 수양리 일원







산 지구 분 도

(보전산지 변경지정 [공익용 ▶ 임업용])

NI52-6-5-019



범 례

	공익용산지		지적선
	임업용산지		행정경계
	준보전산지		대상지역

지정권자 : 산림청장
 고시일자 : 2016-03-18
 고시번호 : 산림청고시 제2016-29호

- 비고 :
1. 측량의 기준 : 한국측지계
 2. 투영법 : 횡단 메르카토르도법(타원체는 베셀타원체)
 3. 높이의 기준 : 인천만의 평균해면
 4. 본 지도는 지적이 표시된 지형도 또는 지적선을 기준으로 작성하였음
 5. 본 지도는 산림청장의 사전승인없이 복제, 국외반출, 임의개재, 편집을 할 수 없으며, 위반 시 관련법에 따라 처벌 받을 수 있음
 6. 본 지도에 의하여 측량할 수 없음

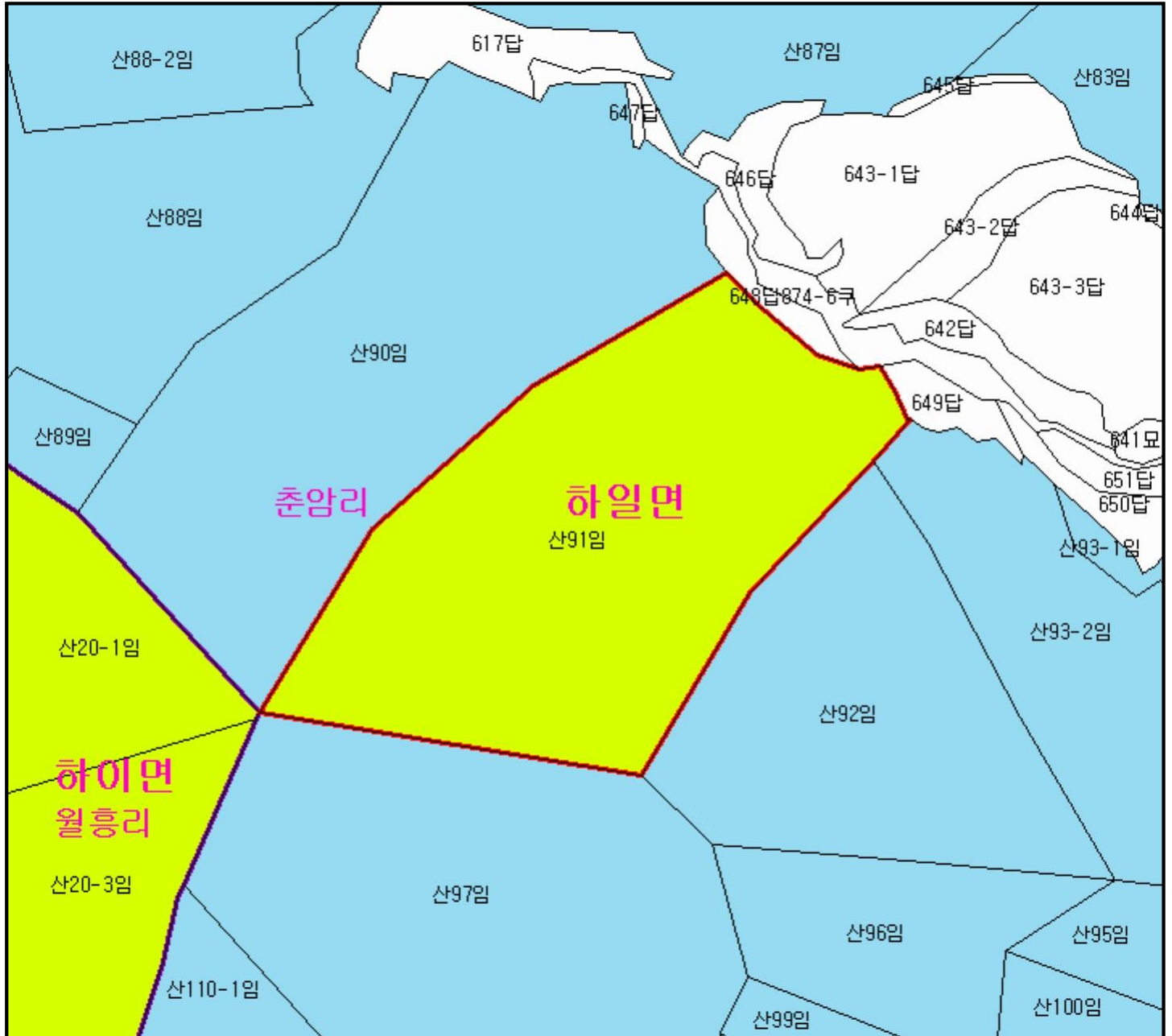


산시정보시스템
<http://flis.forestland.go.kr>
 산림청 <http://www.forest.go.kr>

산 지구 분 도

(보전산지 변경지정 [공익용 ▶ 임업용])

NI52-6-5-038



범 례

	공익용산지		지적선
	임업용산지		행정경계
	준보전산지		대상지역

지정권자 : 산림청장

고시일자 : 2016-03-18

고시번호 : 산림청고시 제2016-29호

비고 :

1. 측량의 기준 : 한국측지계
2. 투영법 : 횡단 메르카토르도법(타원체는 베셀타원체)
3. 높이의 기준 : 인천만의 평균해면
4. 본 지도는 지적이 표시된 지형도 또는 지적선을 기준으로 작성하였음
5. 본 지도는 산림청장의 사전승인없이 복제, 국외반출, 임의개재, 편집을 할 수 없으며, 위반 시 관련법에 따라 처벌 받을 수 있음
6. 본 지도에 의하여 측량할 수 없음



산시정보시스템
(<http://flis.forestland.go.kr>)
산림청 (<http://www.forest.go.kr>)

경상남도 고성군 하일면 춘암리 일원

산 지 구 분 도

(보전산지 변경지정 [공익용 ▶ 임업용])

NI52-6-5-028



범 례

	공익용산지		지적선
	임업용산지		행정경계
	준보전산지		대상지역

지정권자 : 산림청장

고시일자 : 2016-03-18

고시번호 : 산림청고시 제2016-29호

비고 :

1. 측량의 기준 : 한국측지계
2. 투영법 : 횡단 메르카토르도법(타원체는 베셀타원체)
3. 높이의 기준 : 인천만의 평균해면
4. 본 지도는 지적이 표시된 지형도 또는 지적선을 기준으로 작성하였음
5. 본 지도는 산림청장의 사전승인없이 복제, 국외반출, 임의개재, 편집을 할 수 없으며, 위반 시 관련법에 따라 처벌 받을 수 있음
6. 본 지도에 의하여 측량할 수 없음



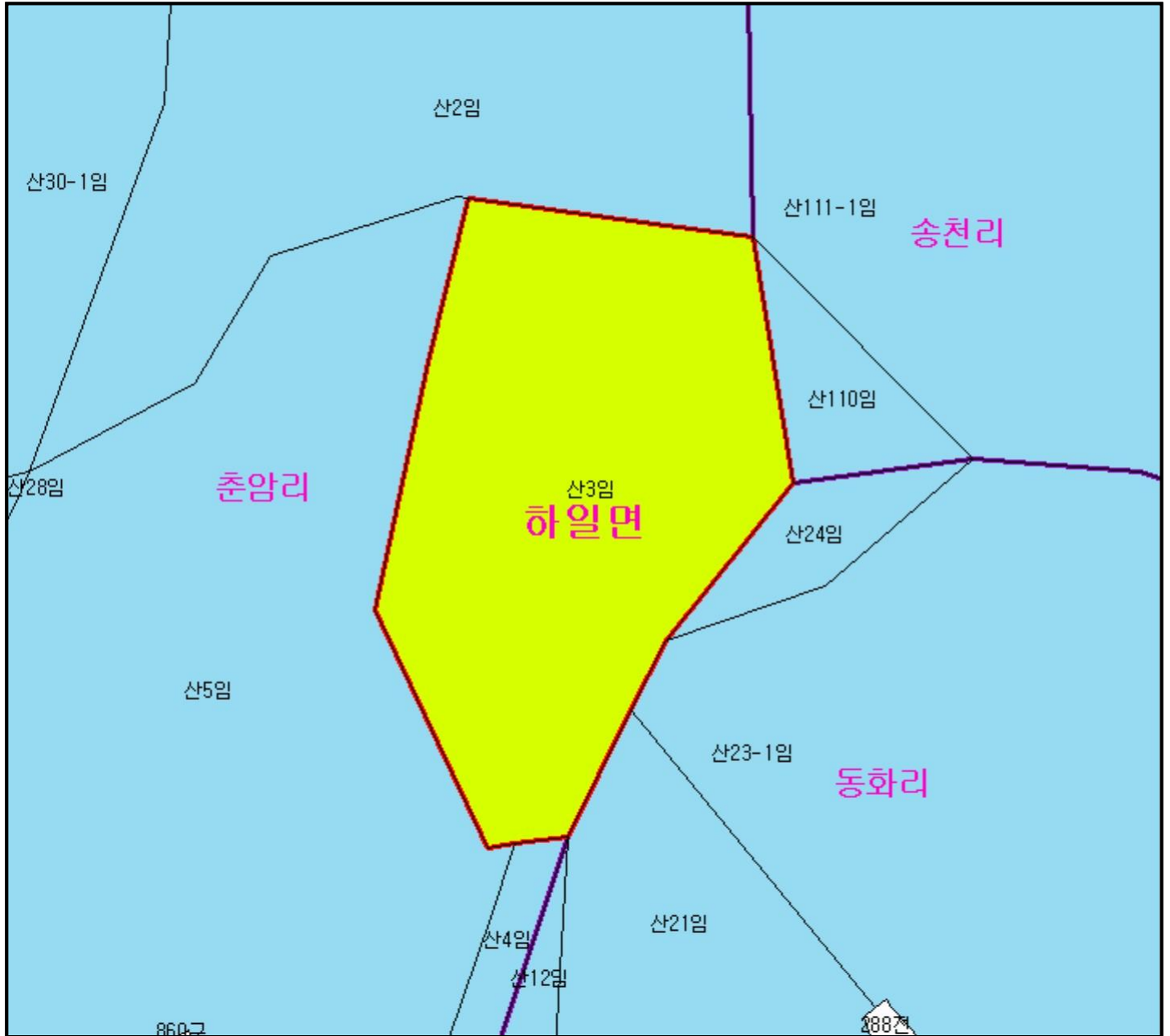
산시경보시스템
(<http://flis.forestland.go.kr>)
산림청 (<http://www.forest.go.kr>)

경상남도 고성군 하일면 송천리 일원

산 지구 분 도

(보전산지 변경지정 [공익용 ▶ 임업용])

NI52-6-5-038



범 례

	공익용산지		지적선
	임업용산지		행정경계
	준보전산지		대상지역

지정권자 : 산림청장
 고시일자 : 2016-03-18
 고시번호 : 산림청고시 제2016-29호

- 비고 :
1. 측량의 기준 : 한국측지계
 2. 투영법 : 횡단 메르카토르도법(타원체는 베셀타원체)
 3. 높이의 기준 : 인천만의 평균해면
 4. 본 지도는 지적이 표시된 지형도 또는 지적선을 기준으로 작성하였음
 5. 본 지도는 산림청장의 사전승인없이 복제, 국외반출, 임의개재, 편집을 할 수 없으며, 위반 시 관련법에 따라 처벌 받을 수 있음
 6. 본 지도에 의하여 측량할 수 없음



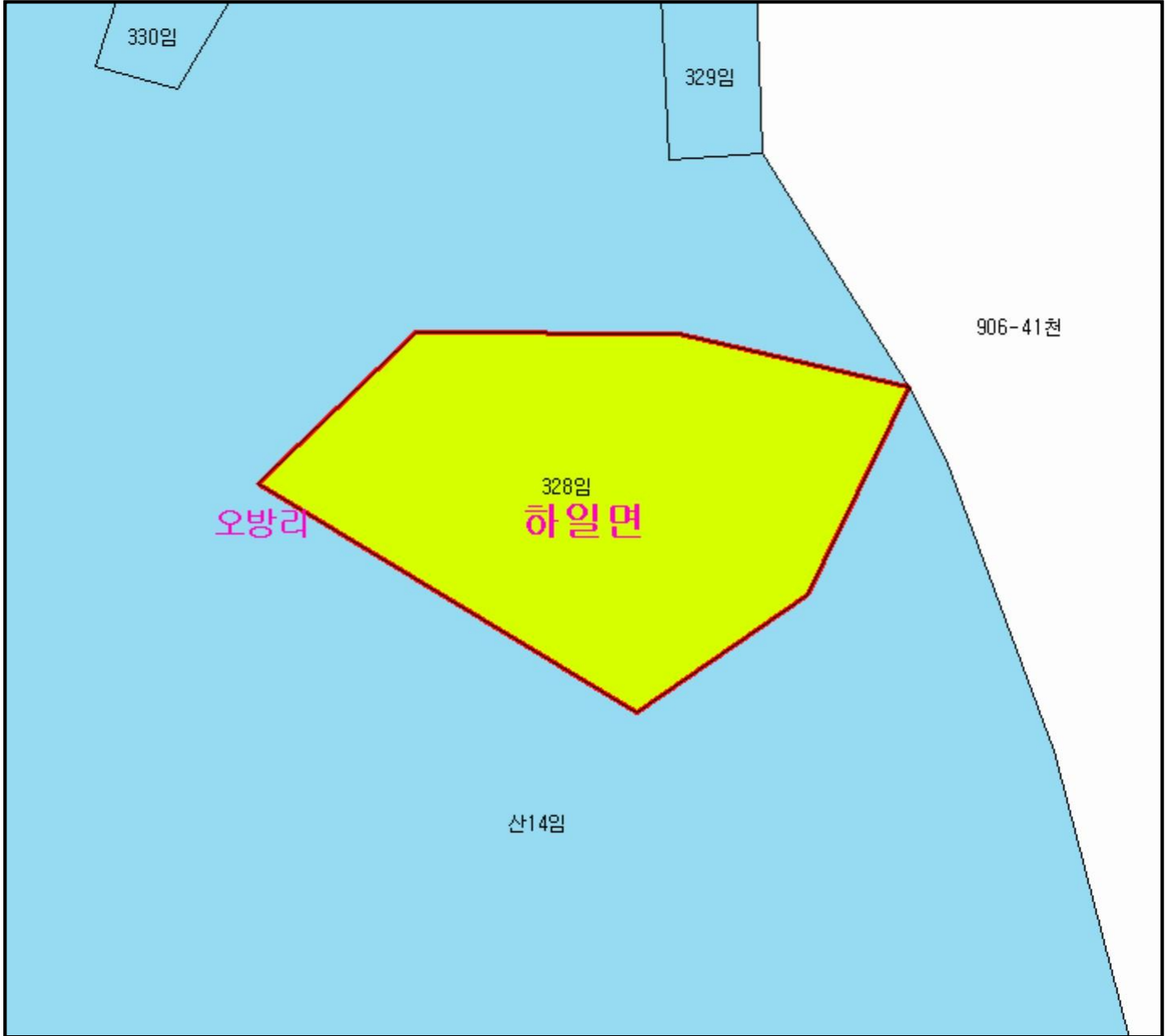
산시정보시스템
 (http://flis.forestland.go.kr)
 산림청 (http://www.forest.go.kr)

경상남도 고성군 하일면 춘암리 일원

산 지구 분 도

(보전산지 변경지정 [공익용 ▶ 임업용])

NI52-6-5-028



범 례

	공익용산지		지적선
	임업용산지		행정경계
	준보전산지		대상지역

지정권자 : 산림청장

고시일자 : 2016-03-18

고시번호 : 산림청고시 제2016-29호

비고 :

1. 측량의 기준 : 한국측지계
2. 투영법 : 횡단 메르카토르도법(타원체는 베셀타원체)
3. 높이의 기준 : 인천만의 평균해면
4. 본 지도는 지적이 표시된 지형도 또는 지적선을 기준으로 작성하였음
5. 본 지도는 산림청장의 사전승인없이 복제, 국외반출, 임의개재, 편집을 할 수 없으며, 위반 시 관련법에 따라 처벌 받을 수 있음
6. 본 지도에 의하여 측량할 수 없음



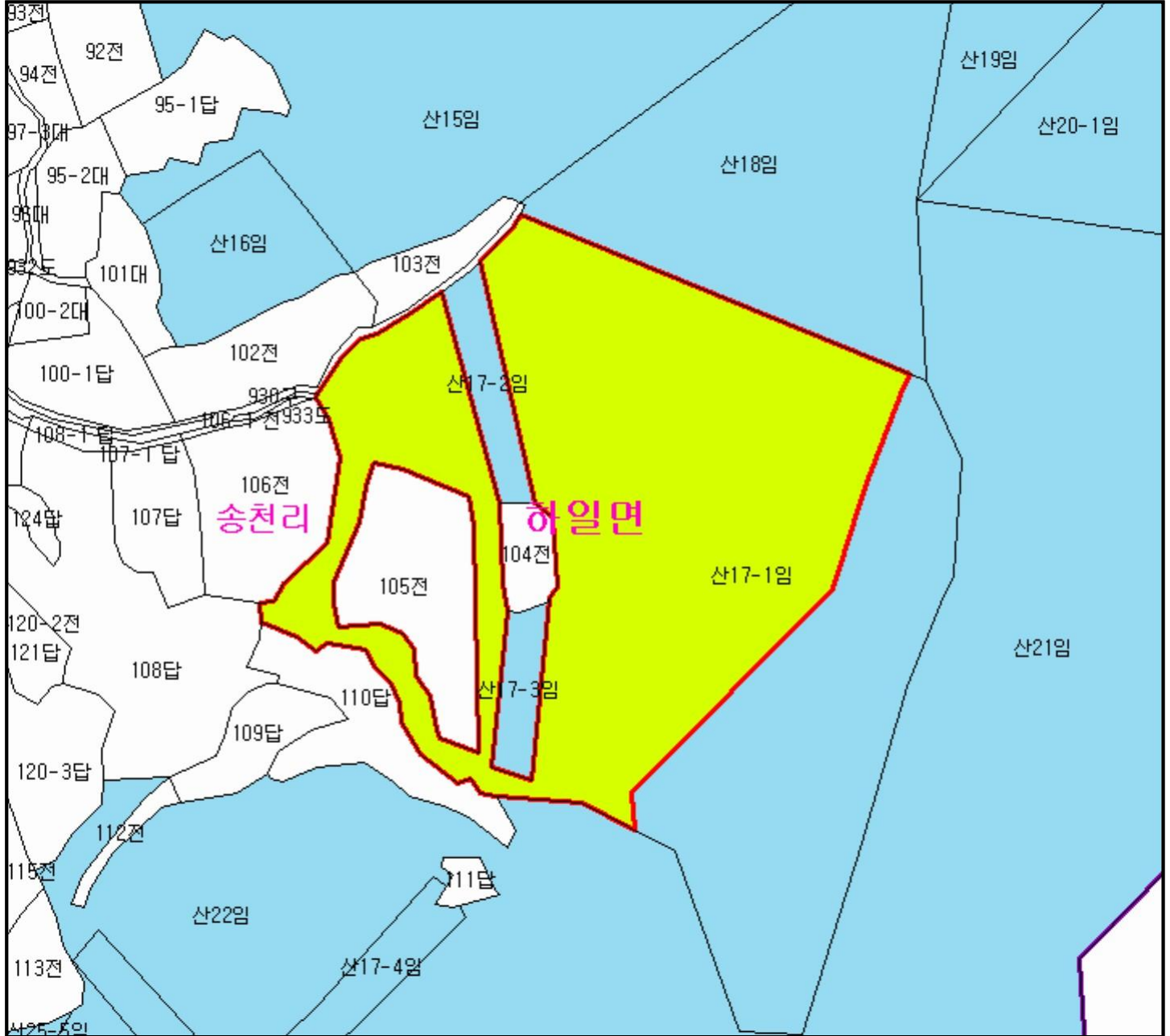
산시정보시스템
(<http://flis.forestland.go.kr>)
산림청 (<http://www.forest.go.kr>)

경상남도 고성군 하일면 오방리 일원




산 지구 분도

(보전산지 변경지정 [공익용 ▶ 임업용])

NI52-6-5-040



범례

	공익용산지		지적선
	임업용산지		행정경계
	준보전산지		대상지역

지정권자 : 산림청장
 고시일자 : 2016-03-18
 고시번호 : 산림청고시 제2016-29호

- 비고 :
1. 측량의 기준 : 한국측지계
 2. 투영법 : 횡단 메르카토르도법(타원체는 베셀타원체)
 3. 높이의 기준 : 인천만의 평균해면
 4. 본 지도는 지적이 표시된 지형도 또는 지적선을 기준으로 작성하였음
 5. 본 지도는 산림청장의 사전승인없이 복제, 국외반출, 임의개재, 편집을 할 수 없으며, 위반 시 관련법에 따라 처벌 받을 수 있음
 6. 본 지도에 의하여 측량할 수 없음



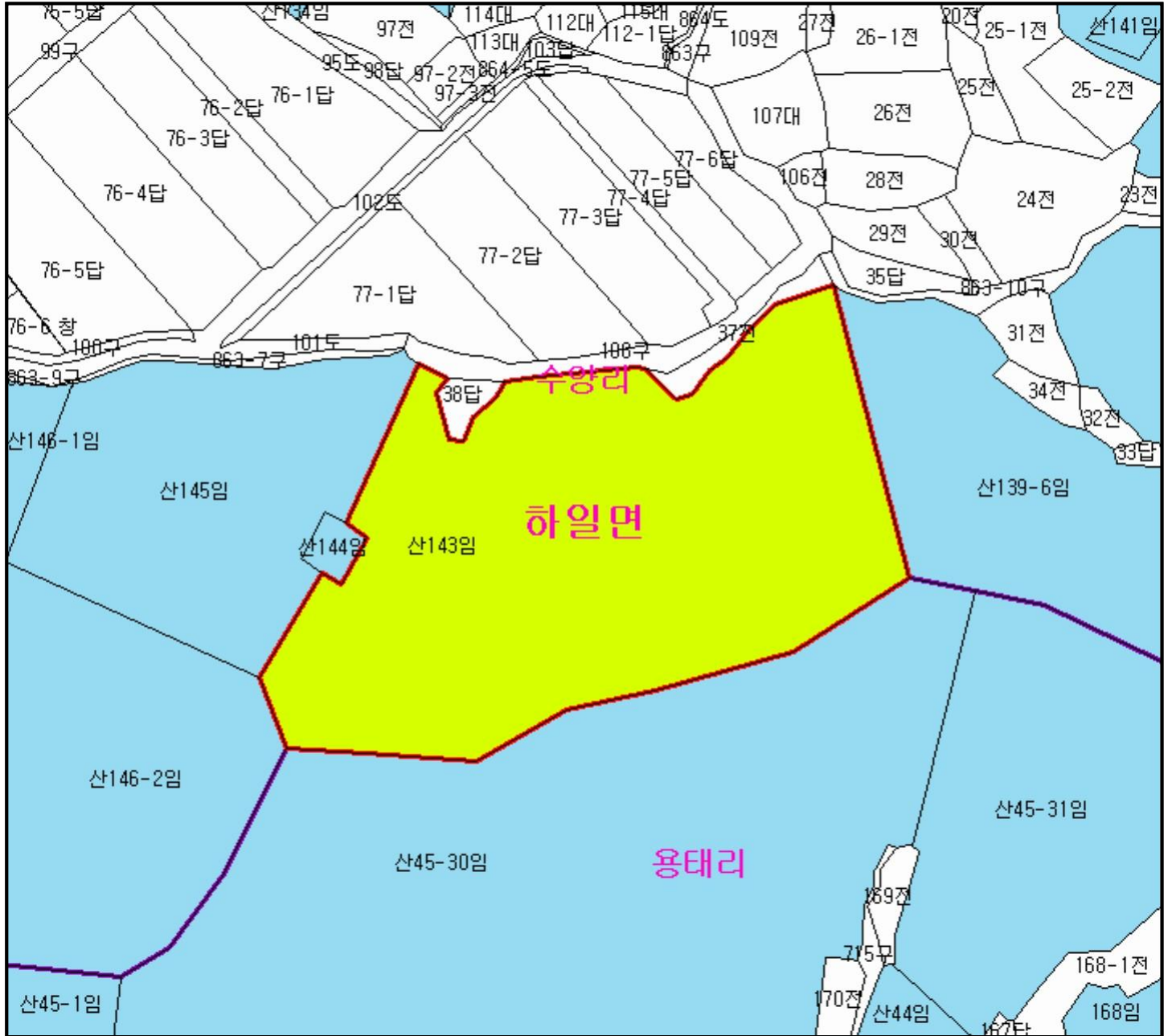
산시정보시스템
 (http://flis.forestland.go.kr)
 산림청 (http://www.forest.go.kr)

경상남도 고성군 하일면 송천리 일원

산지 구분도

(보전산지 변경지정 [공익용 ▶ 임업용])

NI52-6-5-030



범례

	공익용산지		지적선
	임업용산지		행정경계
	준보전산지		대상지역

지정권자 : 산림청장
 고시일자 : 2016-03-18
 고시번호 : 산림청고시 제2016-29호

- 비고 :
1. 측량의 기준 : 한국측지계
 2. 투영법 : 횡단 메르카토르도법(타원체는 베셀타원체)
 3. 높이의 기준 : 인천만의 평균해면
 4. 본 지도는 지적이 표시된 지형도 또는 지적선을 기준으로 작성하였음
 5. 본 지도는 산림청장의 사전승인없이 복제, 국외반출, 임의개재, 편집을 할 수 없으며, 위반 시 관련법에 따라 처벌 받을 수 있음
 6. 본 지도에 의하여 측량할 수 없음

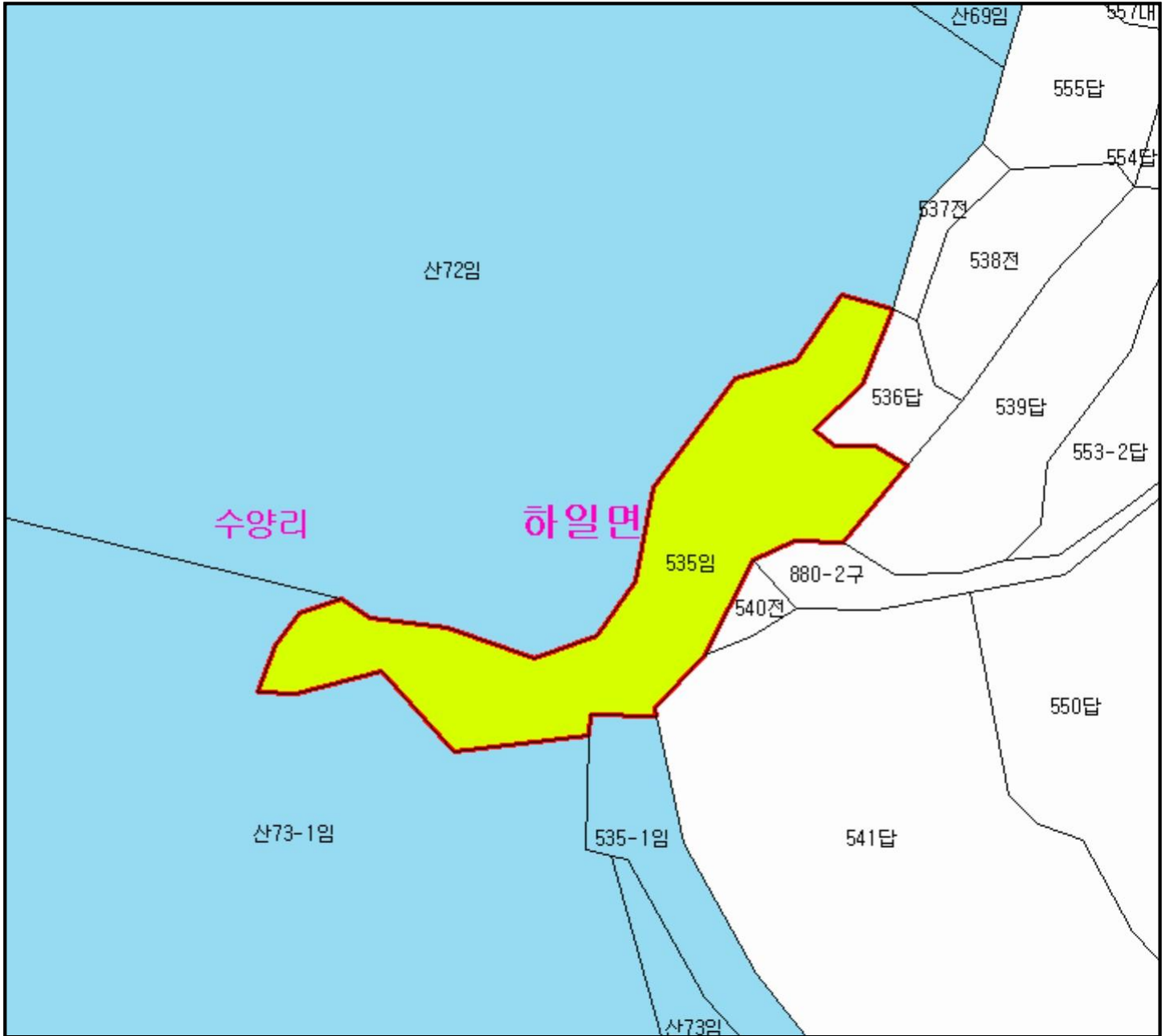


산시정보시스템
 (http://flis.forestland.go.kr)
 산림청 (http://www.forest.go.kr)

산 지 구 분 도

(보전산지 변경지정 [공익용 ▶ 임업용])

NI52-6-5-019



범 례

	공익용산지		지적선
	임업용산지		행정경계
	준보전산지		대상지역

지정권자 : 산림청장

고시일자 : 2016-03-18

고시번호 : 산림청고시 제2016-29호

비고 :

1. 측량의 기준 : 한국측지계
2. 투영법 : 횡단 메르카토르도법(타원체는 베셀타원체)
3. 높이의 기준 : 인천만의 평균해면
4. 본 지도는 지적이 표시된 지형도 또는 지적선을 기준으로 작성하였음
5. 본 지도는 산림청장의 사전승인없이 복제, 국외반출, 임의개재, 편집을 할 수 없으며, 위반 시 관련법에 따라 처벌 받을 수 있음
6. 본 지도에 의하여 측량할 수 없음



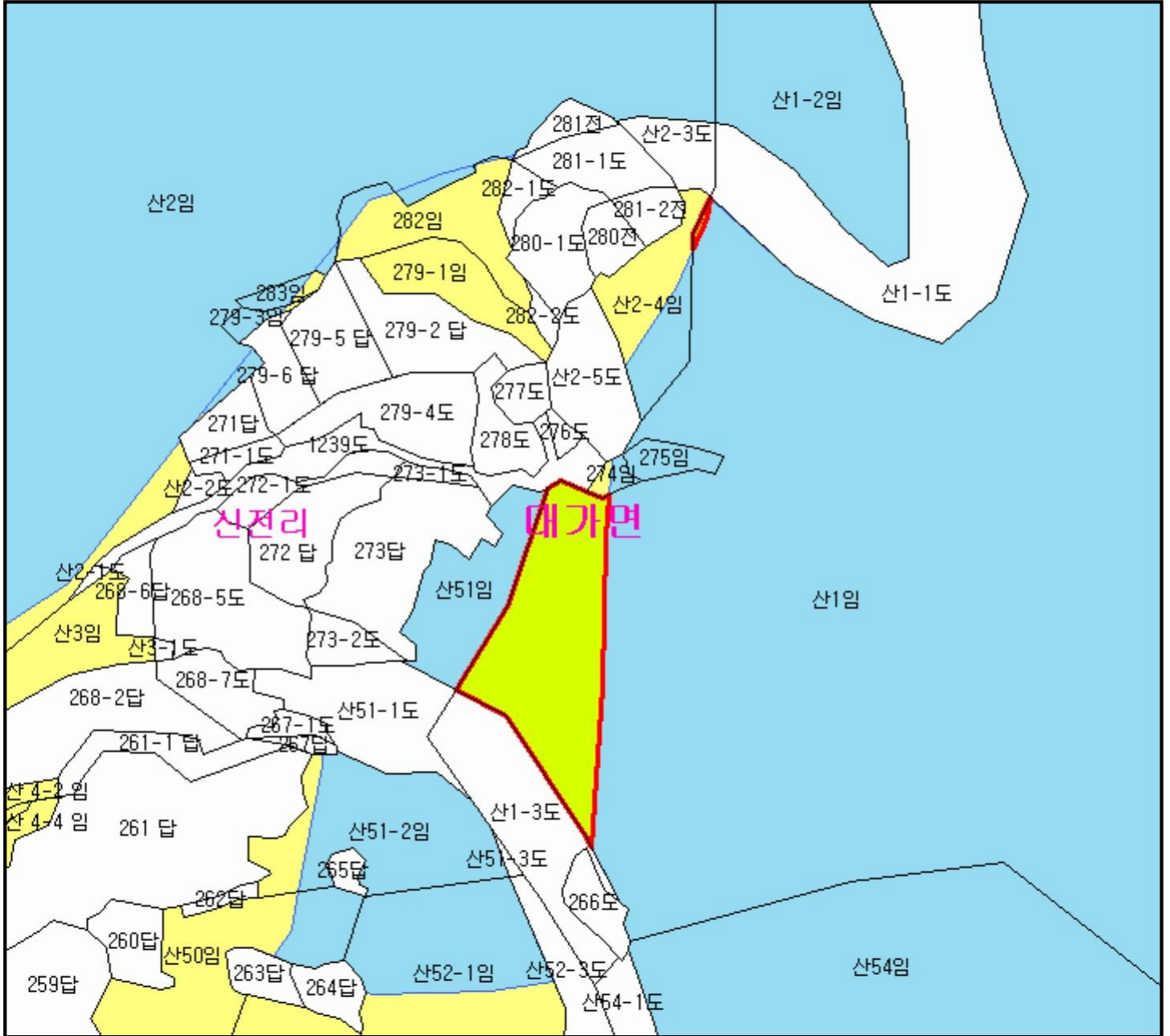
산시정보시스템
(<http://flis.forestland.go.kr>)
산림청 (<http://www.forest.go.kr>)

경상남도 고성군 하일면 수양리 일원

산 지구 분도

(보전산지 변경지정 [공익용 ▶ 임업용])

N152-2-24-071



범례

	공익용산지		지적선
	임업용산지		행정경계
	준보전산지		대상지역

지정권자 : 산림청장
 고시일자 : 2016-03-18
 고시번호 : 산림청고시 제2016-29호

- 비고 :
1. 측량의 기준 : 한국측지계
 2. 투영법 : 횡단 메르카토르도법(타원체는 베셀타원체)
 3. 높이의 기준 : 인천만의 평균해면
 4. 본 지도는 지적이 표시된 지형도 또는 지적선을 기준으로 작성하였음
 5. 본 지도는 산림청장의 사전승인없이 복제, 국외반출, 임의개재, 편집을 할 수 없으며, 위반 시 관련법에 따라 처벌 받을 수 있음
 6. 본 지도에 의하여 측량할 수 없음



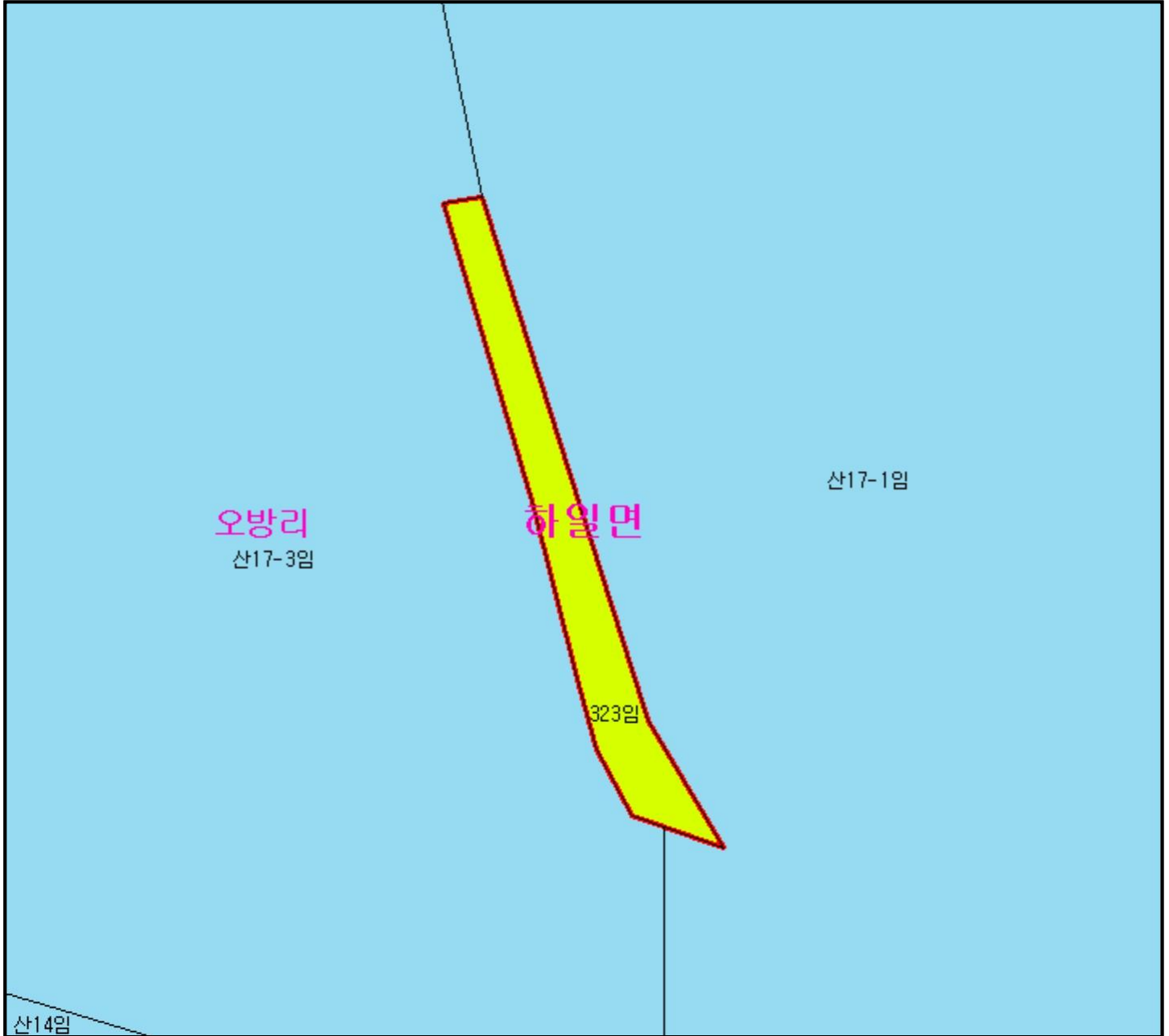
산시정보시스템
<http://flis.forestland.go.kr>
 산림청 <http://www.forest.go.kr>

경상남도 고성군 대가면 신전리 일원

산 지 구 분 도

(보전산지 변경지정 [공익용 ▶ 임업용])

NI52-6-5-028



범 례			
	공익용산지		지적선
	임업용산지		행정경계
	준보전산지		대상지역

지정권자 : 산림청장
 고시일자 : 2016-03-18
 고시번호 : 산림청고시 제2016-29호

- 비고 :
1. 측량의 기준 : 한국측지계
 2. 투영법 : 횡단 메르카토르도법(타원체는 베셀타원체)
 3. 높이의 기준 : 인천만의 평균해면
 4. 본 지도는 지적이 표시된 지형도 또는 지적선을 기준으로 작성하였음
 5. 본 지도는 산림청장의 사전승인없이 복제, 국외반출, 임의개재, 편집을 할 수 없으며, 위반 시 관련법에 따라 처벌 받을 수 있음
 6. 본 지도에 의하여 측량할 수 없음

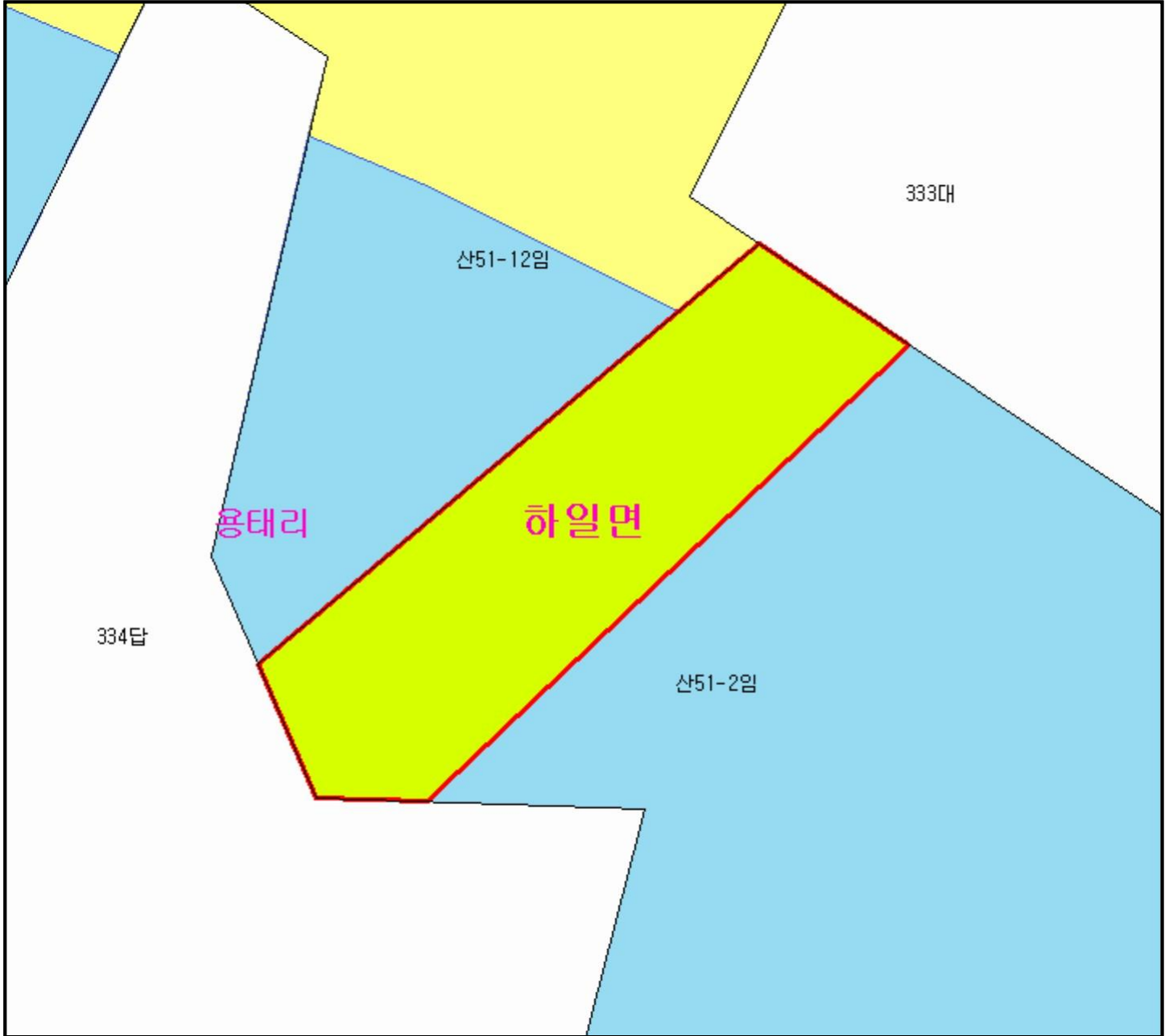


산시정보시스템
 (<http://flis.forestland.go.kr>)
 산림청 (<http://www.forest.go.kr>)

산 지 구 분 도

(보전산지 변경지정 [공익용 ▶ 임업용])

NI52-6-5-029



범 례

	공익용산지		지적선
	임업용산지		행정경계
	준보전산지		대상지역

지정권자 : 산림청장

고시일자 : 2016-03-18

고시번호 : 산림청고시 제2016-29호

비고 :

1. 측량의 기준 : 한국측지계
2. 투영법 : 횡단 메르카토르도법(타원체는 베셀타원체)
3. 높이의 기준 : 인천만의 평균해면
4. 본 지도는 지적이 표시된 지형도 또는 지적선을 기준으로 작성하였음
5. 본 지도는 산림청장의 사전승인없이 복제, 국외반출, 임의개재, 편집을 할 수 없으며, 위반 시 관련법에 따라 처벌 받을 수 있음
6. 본 지도에 의하여 측량할 수 없음



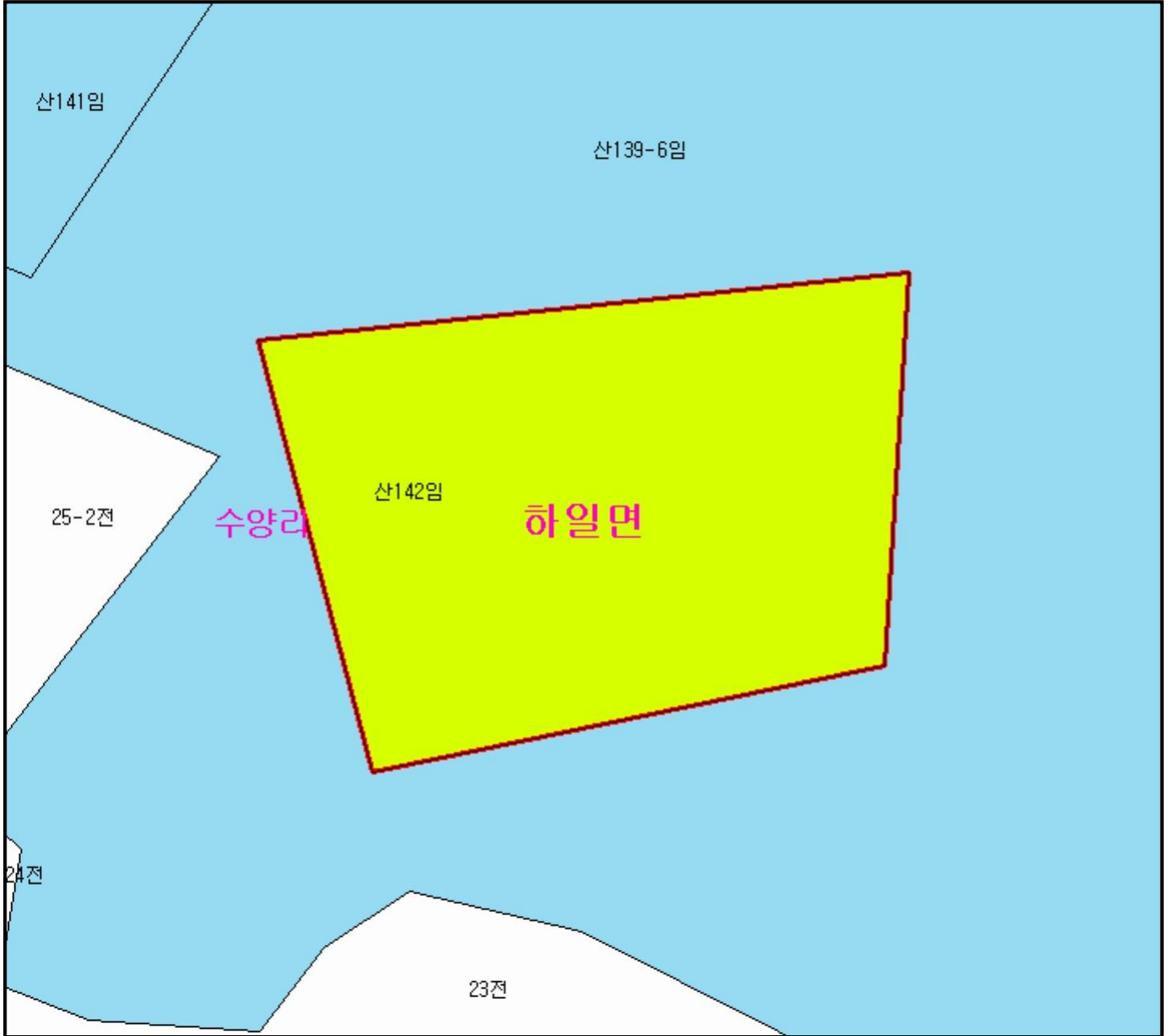
산시정보시스템
(<http://flis.forestland.go.kr>)
산림청 (<http://www.forest.go.kr>)

경상남도 고성군 하일면 용태리 일원

산 지 구 분 도

(보전산지 변경지정 [공익용 ▶ 임업용])

NI52-6-5-020



범 례

	공익용산지		지적선
	임업용산지		행정경계
	준보전산지		대상지역

지정권자 : 산림청장

고시일자 : 2016-03-18

고시번호 : 산림청고시 제2016-29호

비고 :

1. 측량의 기준 : 한국측지계
2. 투영법 : 횡단 메르카토르도법(타원체는 베셀타원체)
3. 높이의 기준 : 인천만의 평균해면
4. 본 지도는 지적이 표시된 지형도 또는 지적선을 기준으로 작성하였음
5. 본 지도는 산림청장의 사전승인없이 복제, 국외반출, 임의개재, 편집을 할 수 없으며, 위반 시 관련법에 따라 처벌 받을 수 있음
6. 본 지도에 의하여 측량할 수 없음



산시경보시스템
(<http://flis.forestland.go.kr>)
산림청 (<http://www.forest.go.kr>)

경상남도 고성군 하일면 수양리 일원

산 지구 분 도

(보전산지 변경지정 [공익용 ▶ 임업용])

NI52-6-5-029



범 례

	공익용산지		지적선
	임업용산지		행정경계
	준보전산지		대상지역

지정권자 : 산림청장

고시일자 : 2016-03-18

고시번호 : 산림청고시 제2016-29호

비고 :

1. 측량의 기준 : 한국측지계
2. 투영법 : 횡단 메르카토르도법(타원체는 베셀타원체)
3. 높이의 기준 : 인천만의 평균해면
4. 본 지도는 지적이 표시된 지형도 또는 지적선을 기준으로 작성하였음
5. 본 지도는 산림청장의 사전승인없이 복제, 국외반출, 임의개재, 편집을 할 수 없으며, 위반 시 관련법에 따라 처벌 받을 수 있음
6. 본 지도에 의하여 측량할 수 없음



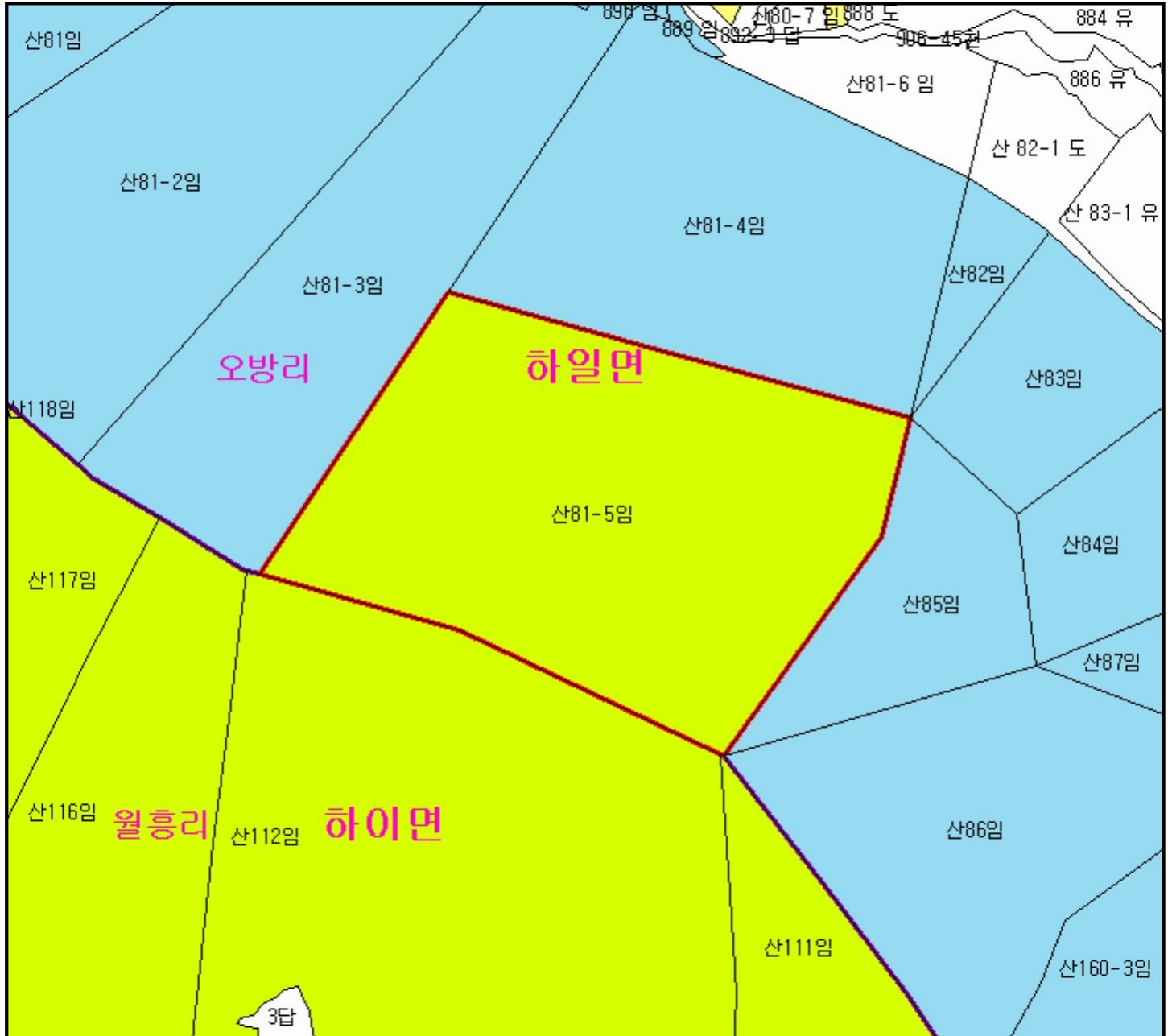
산시정보시스템
(<http://flis.forestland.go.kr>)
산림청 (<http://www.forest.go.kr>)

경상남도 고성군 하일면 수양리 일원

산 지구 분 도

(보전산지 변경지정 [공익용 ▶ 임업용])

NI52-6-5-027



범 례

	공익용산지		지적선
	임업용산지		행정경계
	준보전산지		대상지역

지정권자 : 산림청장
 고시일자 : 2016-03-18
 고시번호 : 산림청고시 제2016-29호

- 비고 :
1. 측량의 기준 : 한국측지계
 2. 투영법 : 횡단 메르카토르도법(타원체는 베셀타원체)
 3. 높이의 기준 : 인천만의 평균해면
 4. 본 지도는 지적이 표시된 지형도 또는 지적선을 기준으로 작성하였음
 5. 본 지도는 산림청장의 사전승인없이 복제, 국외반출, 임의개재, 편집을 할 수 없으며, 위반 시 관련법에 따라 처벌 받을 수 있음
 6. 본 지도에 의하여 측량할 수 없음



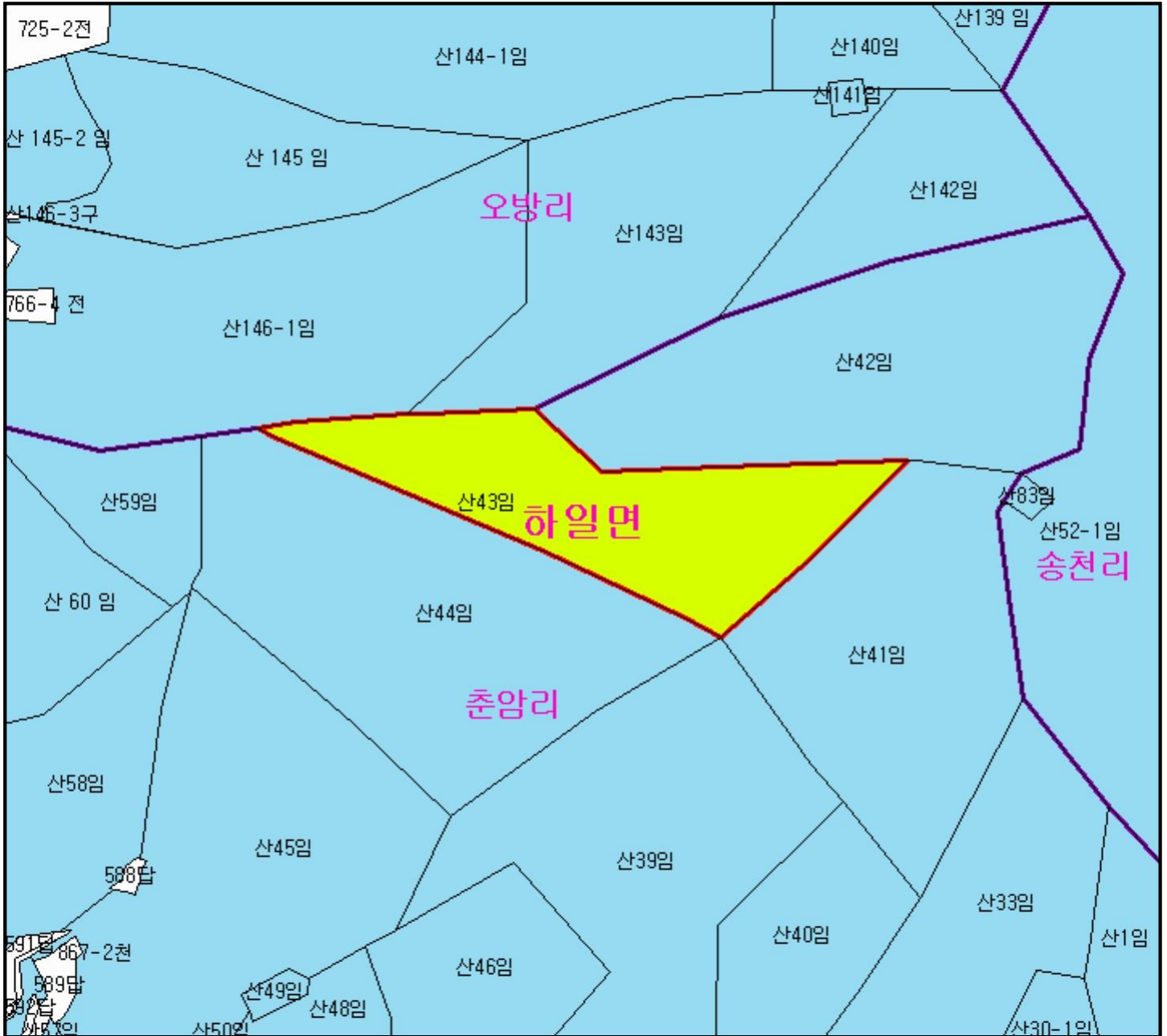
산시경보시스템
<http://flis.forestland.go.kr>
 산림청 <http://www.forest.go.kr>

경상남도 고성군 하일면 오방리 일원

산 지구 분도

(보전산지 변경지정 [공익용 ▶ 임업용])

NI52-6-5-038



범례			
	공익용산지		지적선
	임업용산지		행정경계
	준보전산지		대상지역

지정권자 : 산림청장
 고시일자 : 2016-03-18
 고시번호 : 산림청고시 제2016-29호

- 비고 :
1. 측량의 기준 : 한국측지계
 2. 투영법 : 횡단 메르카토르도법(타원체는 베셀타원체)
 3. 높이의 기준 : 인천만의 평균해면
 4. 본 지도는 지적이 표시된 지형도 또는 지적선을 기준으로 작성하였음
 5. 본 지도는 산림청장의 사전승인없이 복제, 국외반출, 임의개재, 편집을 할 수 없으며, 위반 시 관련법에 따라 처벌 받을 수 있음
 6. 본 지도에 의하여 측량할 수 없음

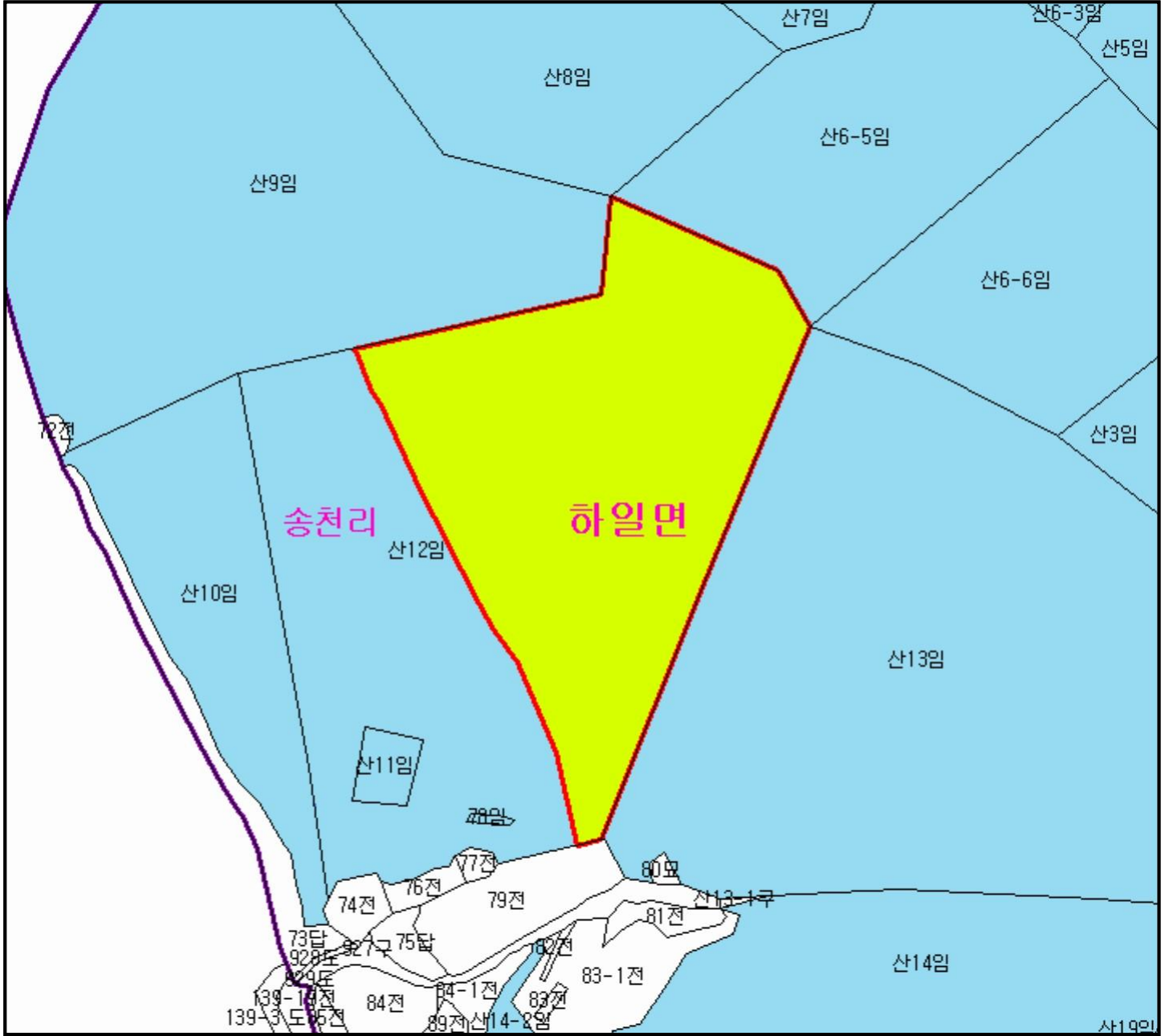


산시정보시스템
 (http://flis.forestland.go.kr)
 산림청 (http://www.forest.go.kr)

산 지구 분도

(보전산지 변경지정 [공익용 ▶ 임업용])

NI52-6-5-030



범례

	공익용산지		지적선
	임업용산지		행정경계
	준보전산지		대상지역

지정권자 : 산림청장
 고시일자 : 2016-03-18
 고시번호 : 산림청고시 제2016-29호

- 비고 :
1. 측량의 기준 : 한국측지계
 2. 투영법 : 횡단 메르카토르도법(타원체는 베셀타원체)
 3. 높이의 기준 : 인천만의 평균해면
 4. 본 지도는 지적이 표시된 지형도 또는 지적선을 기준으로 작성하였음
 5. 본 지도는 산림청장의 사전승인없이 복제, 국외반출, 임의개재, 편집을 할 수 없으며, 위반 시 관련법에 따라 처벌 받을 수 있음
 6. 본 지도에 의하여 측량할 수 없음

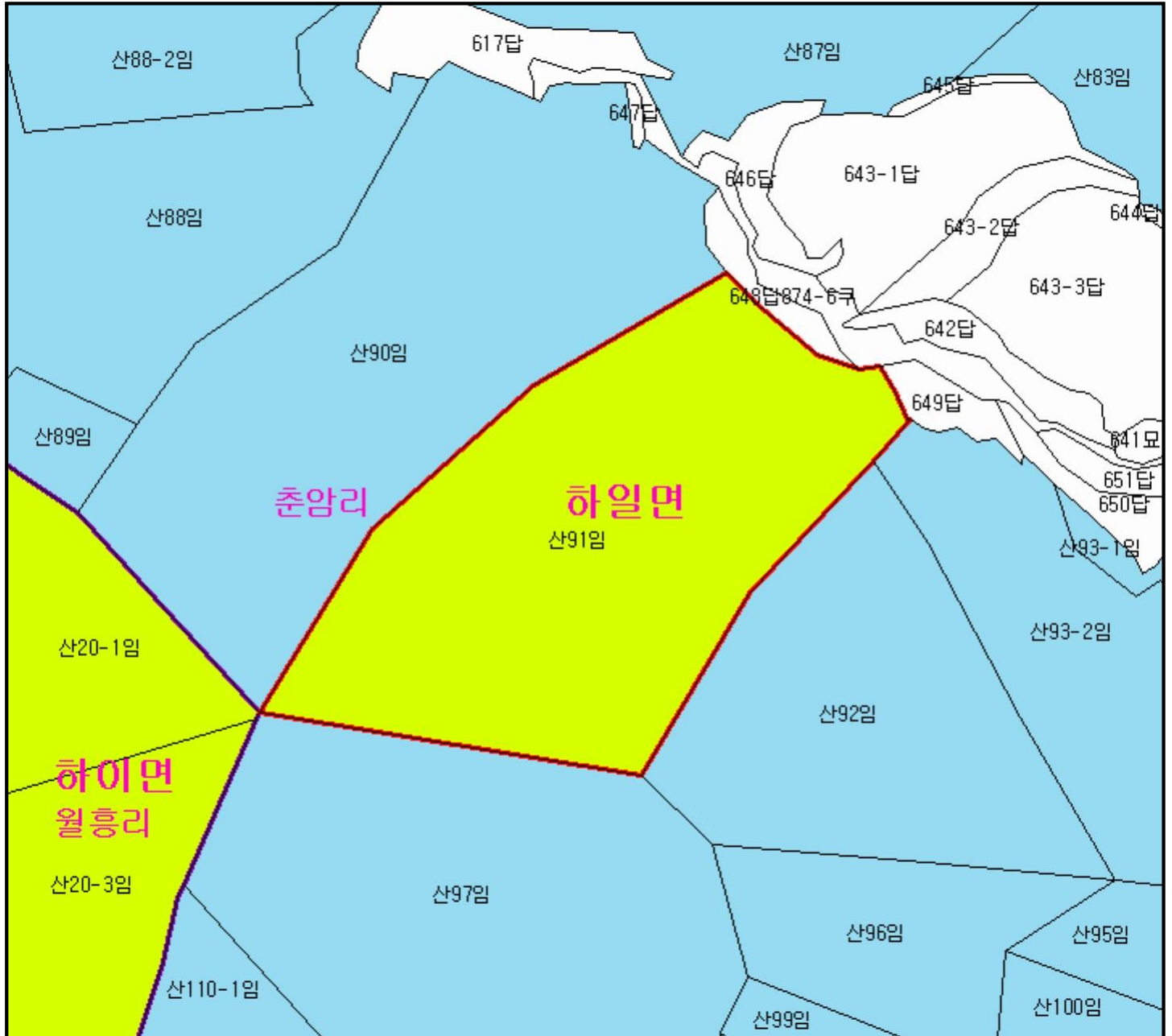


산시경보시스템
 (http://flis.forestland.go.kr)
 산림청 (http://www.forest.go.kr)

산 지구 분 도

(보전산지 변경지정 [공익용 ▶ 임업용])

NI52-6-5-038



범 례

	공익용산지		지적선
	임업용산지		행정경계
	준보전산지		대상지역

지정권자 : 산림청장
 고시일자 : 2016-03-18
 고시번호 : 산림청고시 제2016-29호

- 비고 :
1. 측량의 기준 : 한국측지계
 2. 투영법 : 횡단 메르카토르도법(타원체는 베셀타원체)
 3. 높이의 기준 : 인천만의 평균해면
 4. 본 지도는 지적이 표시된 지형도 또는 지적선을 기준으로 작성하였음
 5. 본 지도는 산림청장의 사전승인없이 복제, 국외반출, 임의개재, 편집을 할 수 없으며, 위반 시 관련법에 따라 처벌 받을 수 있음
 6. 본 지도에 의하여 측량할 수 없음



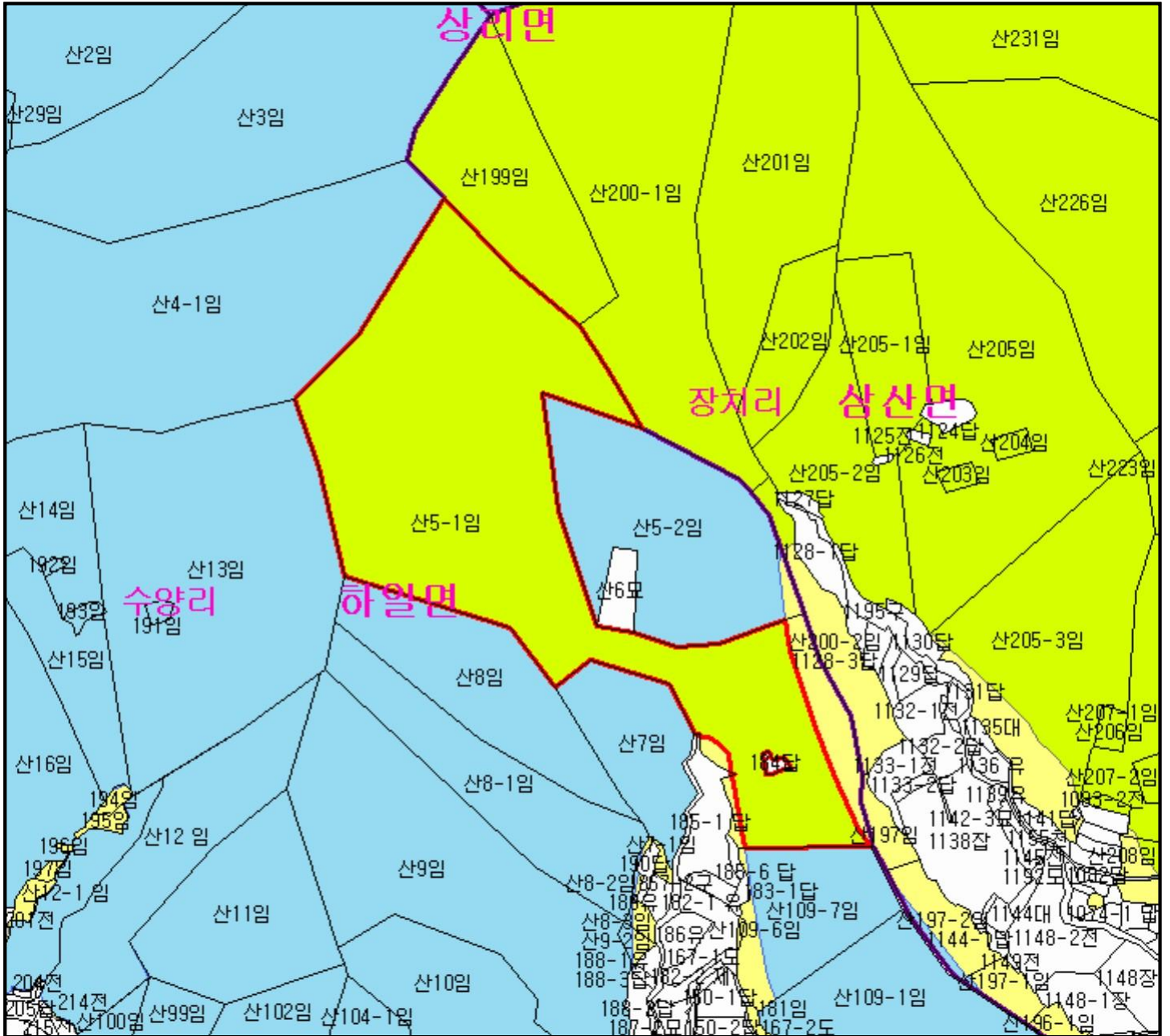
산시정보시스템
 (<http://flis.forestland.go.kr>)
 산림청 (<http://www.forest.go.kr>)

경상남도 고성군 하일면 춘암리 일원

산 지구 분 도

(보전산지 변경지정 [공익용 ▶ 임업용])

NI52-6-5-019



범 례

	공익용산지		지적선
	임업용산지		행정경계
	준보전산지		대상지역

지정권자 : 산림청장
 고시일자 : 2016-03-18
 고시번호 : 산림청고시 제2016-29호

- 비고 :
1. 측량의 기준 : 한국측지계
 2. 투영법 : 횡단 메르카토르도법(타원체는 베셀타원체)
 3. 높이의 기준 : 인천만의 평균해면
 4. 본 지도는 지적이 표시된 지형도 또는 지적선을 기준으로 작성하였음
 5. 본 지도는 산림청장의 사전승인없이 복제, 국외반출, 임의개재, 편집을 할 수 없으며, 위반 시 관련법에 따라 처벌 받을 수 있음
 6. 본 지도에 의하여 측량할 수 없음



산시정보시스템
 (http://flis.forestland.go.kr)
 산림청 (http://www.forest.go.kr)

산 지구 분도

(보전산지 변경지정 [공익용 ▶ 임업용])

NI52-6-5-028



범례

	공익용산지		지적선
	임업용산지		행정경계
	준보전산지		대상지역

지정권자 : 산림청장
 고시일자 : 2016-03-18
 고시번호 : 산림청고시 제2016-29호

- 비고 :
1. 측량의 기준 : 한국측지계
 2. 투영법 : 횡단 메르카토르도법(타원체는 베셀타원체)
 3. 높이의 기준 : 인천만의 평균해면
 4. 본 지도는 지적이 표시된 지형도 또는 지적선을 기준으로 작성하였음
 5. 본 지도는 산림청장의 사전승인없이 복제, 국외반출, 임의개제, 편집을 할 수 없으며, 위반 시 관련법에 따라 처벌 받을 수 있음
 6. 본 지도에 의하여 측량할 수 없음

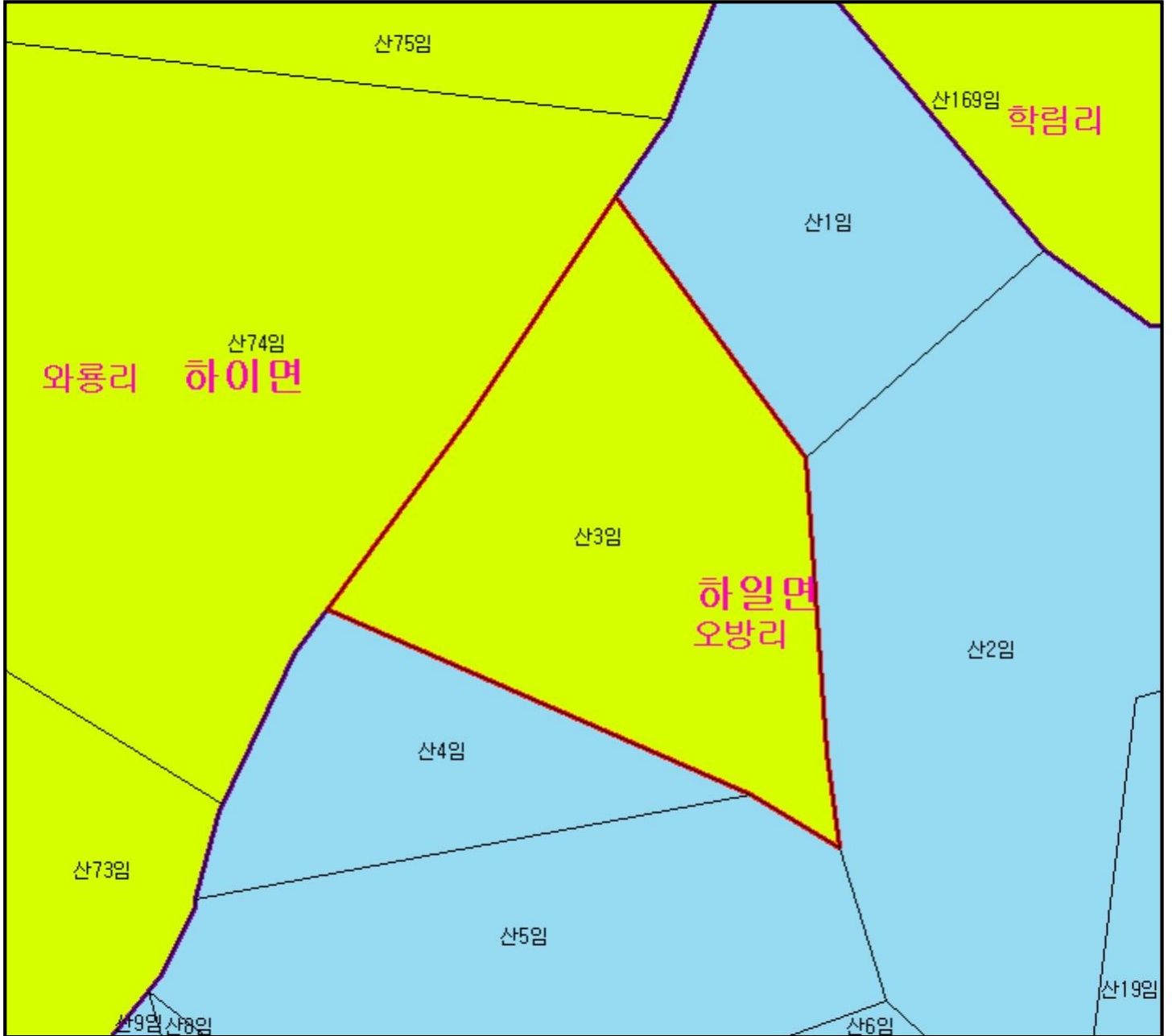


산시정보시스템
<http://flis.forestland.go.kr>
 산림청 <http://www.forest.go.kr>

산 지구 분 도

(보전산지 변경지정 [공익용 ▶ 임업용])

NI52-6-5-028



범 례

	공익용산지		지적선
	임업용산지		행정경계
	준보전산지		대상지역

지정권자 : 산림청장
 고시일자 : 2016-03-18
 고시번호 : 산림청고시 제2016-29호

- 비고 :
1. 측량의 기준 : 한국측지계
 2. 투영법 : 횡단 메르카토르도법(타원체는 베셀타원체)
 3. 높이의 기준 : 인천만의 평균해면
 4. 본 지도는 지적이 표시된 지형도 또는 지적선을 기준으로 작성하였음
 5. 본 지도는 산림청장의 사전승인없이 복제, 국외반출, 임의개재, 편집을 할 수 없으며, 위반 시 관련법에 따라 처벌 받을 수 있음
 6. 본 지도에 의하여 측량할 수 없음



산시정보시스템
<http://flis.forestland.go.kr>
 산림청 <http://www.forest.go.kr>

경상남도 고성군 하일면 오방리 일원